

Leszek Grabowski

Krakowskie panoramy i widoki.

Część XXXIV.

Przedzimie i zima 2015/2016. c.d.

**Podgórze (kamieniołom Libana), Wola Duchacka
(Park Duchacki i KL Płaszów), Bagry i stary Płaszów,
Prokocim, Piaski Wielkie, Rząka, Kosocice i Rajsko,
Krzyszkowice.**

Kraków 2016

Leszek Grabowski

**Krakowskie panoramy i widoki.
Część XXXIV.
Przedzimie i zima 2015/2016. c.d.
Podgórze (kamieniołom Libana), Wola Duchacka
(Park Duchacki i KL Płaszów), Bagry i stary Płaszów,
Prokocim, Piaski Wielkie, Rżąka, Kosocice i Rajsko,
Krzyszkowice.**

Kraków 12.07.2016

**Na prawach rękopisu
© Copyright by Leszek Grabowski
Kraków 2016**

Spis Treści

0.	Wstęp	4 - 5
I.	Podgórze (centrum i kamieniołom Libana)	6 - 29
II.	Wola Duchacka (Park Duchacki i KL Płaszów)	30 - 65
III.	Bagry i stary Płaszów	66 - 89
IV.	Prokocim	90 - 92
V.	Piaski Wielkie	93-103
VI.	Rząka	104-131
VII.	Rajsko i Kosocice	132-136
VIII.	Krzyszkowice	137-154
Załącznik. Moje opracowania dostępne na forum MBC i artykuły opublikowane na łamach Głosu Wielickiego		155-172



Fot. nr 1. Na rząckich ugorach przy „ulicy” Słona Woda.

0. Wstęp

Część XXXIV (34) z cyklu „Krakowskie panoramy i widoki” powstała w okresie przedzimy 2015 i zimy z przełomu lat 2015/2016, która, jak pokazują prezentowane w poniższym zbiorze fotografie, znów była łagodna, a jej krótkotrwały, biały okres przypadł jedynie na fragment stycznia. Zdjęcia do albumu były wykonywane na północnych rubieżach Krakowa i w wielickich Krzyszkowicach, które to obszary często penetruję podczas moich licznych spacerów.

Rozdział I (fot. nr: 2-48) zawiera głównie fotografie wykonane we wnętrzu kamieniołomu Libana. Warto może przypomnieć, że Kamieniołom Libana, popularny „Liban”, to ślad po działalności Bernarda Libana, krakowskiego przedsiębiorcy z czasów galicyjskich, którego koncern (spółka akcyjna) eksploatował tu skałę wapienną, początkowo na potrzeby pobliskiej Cementowni Bonarka. W czasach międzywojennych i powojennych w Bonarce produkowano nawozy sztuczne, a sam kamieniołom działał jeszcze długo po wojnie, przerabiając wapień na kruszywo, o czym poświadcza zrujnowana i zardzewiała instalacja krusząco-sortująca i ruiny dawnych budynków fabrycznych istniejące w jego niecce. W czasie II wojny światowej znajdował się tutaj niesławny, niemiecki Obóz Pracy Karnej o podwyższonym rygorze, a w roku 1993 Steven Spielberg kręcił tam zdjęcia obozowe do słynnego filmu Lista Schindlera, po której to produkcji do dziś pozostało wiele nieuprzątniętych elementów scenografii, w tym np. droga obozowa wykonana w okruchów macew, co u wielu wywołuje spory niesmak. Dziś jest to gwałtownie zarastające, z rzadka podtapiane wodą uroczysko, gdzie bytuje wiele gatunków ptaków, do którego nieformalny dostęp nie jest jednak trudny. By pokazać cokolwiek ciekawego trzeba się tu wybrać właśnie zimową porą, gdy zarośla pozbawione są liści.

Rozdział II to tradycyjny już wypad na Wolę Duchacką, gdzie regularnie obserwuję jej dwa fragmenty: niedawno powstały Park Duchacki (część II.a – fot. nr: 49-72), jak na razie tylko formalnie, bo jego wyglądzie nadal nic się nie zmienia i jego najbliższą okolicę oraz teren dawnego, nazistowskiego Obozu Koncentracyjnego KL Płaszów i rozciągające się z jego obrzeży widoki (część II.b – fot. nr: 73-120), wszak w jego bliskości zachodzą znaczące zmiany. Po latach zarastania i zakrzaczania wreszcie zostały odsłonięte spore fragmenty tego obszaru i co roku próbuje się tu przyrodę utrzymać w ryzach.

Wypady nad płaszowskie Bagry to kolejny, ulubiony punkt moich spacerów (rozdział III – fot. nr: 123-160). Jak zwykle staram się uchwycić panoramy Krakowa, jakie można obserwować z kładki nad zamierającą stacją rozrządową w Prokocimiu, a także rejestrować widoki i scenki znad samego zbiornika, by obserwować zmiany zachodzące w okolicy. W drugim fragmencie rozdziału (fot. nr: 161-168) staram się uchwycić podmiejski klimat ulicy Gromadzkiej, który to fragment Płaszowa nadal zachował niską zabudowę i wiele starych budynków, choć niedawno ulica ta została przecięta przez nową arterię komunikacyjną Krakowa – ulicę Kuklińskiego.

Zamiera okolica terenu kolejowego wokół stacji rozrządowej w Prokocimiu (rozdział IV – fot. nr: 169-173), a dawna infrastruktura kolejowa, rozciągająca się wokół przedłużenia ulicy Morawiańskiego, od lat niszczeje. Ten fragment ulicy, od lat zaniedbany, przypomina szwajcarski ser z dziurami. Może to już ostatni moment na zarejestrowanie wyglądu tego fragmentu Prokocimia, bo niedługo zapewne wiele tu się zmieni. Sama stacja ma zniknąć, by uwolnić pod zabudowę nowe tereny.

Po dekadach przymiarek została wreszcie dobudowana wieża do kościoła przy ulicy Prostej (fot. nr 174).

Rozdział V (fot. nr 175-196) to migawki z terenu Piasków Wielkich. Rolniczy klimat tej dawnej podkrakowskiej wsi, dobrze widoczny jeszcze ćwierć wieku temu, jest już przeszłością. Na dawnych łąkach i polach uprawnych prowadzona jest szybka zabudowa mieszkalna, co ze szczególną konsekwencją staram się ukazywać na obszarze wokół ulic: Mokrej, Czajnej, Przewiewnej i Obronnej.

Rząckie ugory (rozdział VI – fot. nr: 197-252) to ulubione miejsce spacerowe Kropki, mojego psa, stąd bardzo często tu bywam, a przy okazji rejestruje wygląd tego dawnego obszaru rolniczego, który prawdopodobnie, gdy tylko ruszy planowana tu od lat budowa wielkiego osiedla mieszkaniowego wzdłuż ulicy Słona Woda, stanie się kolejną betonową pustynią, choć może przez deweloperów teren ten zostanie nazwany „parkiem”. Wzdłuż ulicy Jakubowskiego, w miejscu lasu wyciętego w styczniu 2013, trwa intensywna zabudowa – szybko powstaje tu kompleks szpitalny AM.

Kilka migawek z pogranicza Rajska i Kosocic, gdzie sąsiedztwie początkowego fragmentu ulicy Szczawnickiej, kiedyś o charakterze rolniczym, zlokalizowanym wzdłuż autostrady A-4, powstała ogromna szkółka drzew, zostało zamieszczonych w rozdziale VII – fot. nr: 253-262. Niestety spora część tych obszarów tworzy dziś zabetonowane place. Dawne krajobrazy i zabudowa tej okolicy szybko przechodzą do przeszłości i kiedyś na te zdjęcia, ukazujące zielone realia z czasów PRL, będziemy spoglądać z wielkim sentymentem.

I na końcu tradycyjny wypad na krzyszkowickie wzniesienie (rozdział VIII – fot. nr: 263-298), przez deweloperów marketingowo nazwane Chabrowym Wzgórzem, co jest li tylko wspomnieniem rolniczej przeszłości tego fragmentu współczesnej Wieliczki, gdzie zabudowa mieszkalna zabiera coraz to nowe obszary dawnych pól i sadów, a w miejscu polnych dróg powstają nowe, wysypane żwirem. Sam lasek krzyszkowicki, coraz mocniej okrążany nową zabudową i pozbawiany zielonego przedpola, traci na atrakcyjności. A jeszcze dziesięć lat temu wzgórze to było cudowną samotnią.....

Wiele dodatkowych informacji znajduje się w opisach umieszczonych bezpośrednio pod zdjęciami. Pozostaje tylko zaprosić do przejrzenia albumu.

I. Podgórze



Fot. nr 2 (2-4). Widoki z kładki Bernatka. Tu w stronę ulicy Nadwiślańskiej i budynku Cricoteki.



Fot. nr 3 (3-4). W stronę ulicy Józefińskiej.



Fot. nr 4. Najstarsza zabudowa Podgórza wzdłuż ulicy Józefińskiej



Fot. nr 5 (5-27). We wnętrzu kamieniołomu Libana. Tu widok z obrzeża KL Płaszow.




Fot. nr 5a (5a-7). Widoki od strony Kopca Krakusa.



Fot. nr 6 (6-7). Ostałe jeszcze, pośród systematycznie zarastającej niecki kamieniołomu, resztki scenografii po filmie Lista Schindlera oraz skorodowana instalacja przeróbcza.



Fot. nr 7.



Fot. nr 8 (8-10). Okresowo wysychający stawek przy wejściu do niecki.



Fot. nr 9.



Fot. nr 10.



Fot. nr 11 (11-14). Nieuprzątnięta droga obozowa, wykonana z okruszków macew, która w filmie Lista Schindlera tworzyła element scenografii. Tu rozgrywały się sceny obozowe.



Fot. nr 12.



Fot. nr 13.



Fot. nr 14.



Fot. nr 15 (15-16). Pozostałości filmowych zasieków przy bramie obozowej.



Fot. nr 16.



Fot. nr 17 (17-19). Pozostałości powojennej instalacji do przeróbki wapienia.



Fot. nr 18.



Fot. nr 19.



Fot. nr 20 (20-24). Kolejne, ostale jeszcze i wylaniające się z chaszczy, detale filmowej scenografii.



Fot. nr 21.



Fot. nr 22.



Fot. nr 23.



Fot. nr 24.



Fot. nr 25 (25-26). Niespodzianki na dnie kamieniołomu.



Fot. nr 26.



Fot. nr 27. Ściana skalna od strony ulicy Swoszowickiej.



Fot. nr 28 (28-29). Złomowisko samochodów przy dawnym budynku kamieniołomu, usytuowanym naprzeciw Kopca Krakusa, który dziś jest jeszcze dobrze czytelną ruiną.



Fot. nr 29.



Fot. nr 30 (30-33). Ruiny dawnych budynków kopalnianych w sąsiedztwie instalacji przeróbczej.



Fot. nr 31.



Fot. nr 32.



Fot. nr 33.



Fot. nr 34 (34-40). Detale dawnej, powojennej instalacji przeróbczej.



Fot. nr 35.



Fot. nr 36.



Fot. nr 37.



Fot. nr 38.



Fot. nr 39.



Fot. nr 40.



Fot. nr 41 (41-42). Widoki w stronę ruiny starej prochowni (w tle), zlokalizowanych nad ścianą skalną kamieniołomu.



Fot. nr 42.



Fot. nr 43 (43-45). Staw, siedlisko dzikiego ptactwa, przy ścianie skalnej od strony dawnego KL Płaszów.



Fot. nr 44.



Fot. nr 45.



Fot. nr 46. Spojrzenie na nieckę kamieniołomu od strony ruiny dawnej prochowni.



Fot. nr 47. Kominy elektrociepłowni w Łęgu – widok znad przepaści skalnej od strony ulicy Swoszowickiej.



Fot. nr 48. Zarastająca polana w Lesie Bonarka w ujęciu do strony ulicy Swoszowickiej.

II. Wola Duchacka

a. Park Duchacki i jego okolica



Fot. nr 49. Teren dawnego folwarku przy starym Dworze Bemów – ujęcie wzdłuż ulicy Estońskiej.



Fot. nr 50 (50-55). Kilka ujęć Starego Dworu Bemów i przylegającej do niego wozowni.



Fot. nr 51.



Fot. nr 52.



Fot. nr 53.



Fot. nr 54.



Fot. nr 55.



Fot. nr 56 (56-60). Zimowa sceneria Parku Duchackiego.



Fot. nr 57 (57-58).



Fot. nr 58.



Fot. nr 59.



Fot. nr 60.



Fot. nr 61 (61-65). Zima nad Stawem Duchackim.



Fot. nr 62 (62-63).



Fot. nr 63.



Fot. nr 64.



Fot. nr 65.



Fot. nr 66. Ruina budynku gospodarczego w sąsiedztwie ulicy Albańskiej.



Fot. nr 67. Kępka podmokłych zarośli na styku ulic: Macedońskiej i Albańskiej.



Fot. nr 68. Ulica Estońska – dawna droga dojazdowa do majątku Bemów.



Fot. nr 69. Widok na zabudowania rodziny Persów z ulicy Malborskiej 124, czyli typowo podmiejski klimat Woli.



Fot. nr 70 (70-72). Blokowisko, które szumnie nazwano „Pod Dębami”, z ulicy Białoruskiej 33-35. Dęby miały być jego (propagandowym) „skarbem”.



Fot. nr 71 (71-72). Marnie przedstawia się przyszłość tych starych dębów, które zostały wciśnięte w wąski korytarz pomiędzy wysokimi blokami.



Fot. nr 72.

b. Teren dawnego KL Płaszów

Fot. nr 73. Wejście na teren dawnego KL Płaszów od strony ulicy Jerozolimskiej.



Fot. nr 74. Z ruiną domu pogrzebowego w tle, który swoim widokiem straszy od dekad.




Fot. nr 75 (75-77). Ponad dawnym KL Płaszów – ujęcia w stronę południową ze wzniesienia nad dawnym kamieniołomem miejskim przy ulicy Jerozolimskiej.



Fot. nr 76.



Fot. nr 77.



Fot. nr 78. Widok w stronę Prokocimia i Bieżanowa w ujęciu znad dawnego kamieniołomu miejskiego.



Fot. nr 79 (79-82). Trwa rozbudowa blokowiska w niecce dawnego kamieniołomu miejskiego przy ulicy Jerozolimskiej, gdzie w czasie II wojny światowej katorżniczo pracowali więźniowie z pobliskiego KL Płaszów.



Fot. nr 80.



Fot. nr 81.



Fot. nr 82. Z krakowskimi „drapaczami chmur” w tle. Z lewej „szkieletor, z prawej „błękitek”.



Fot. nr 83 (83-84). Kopiec Krakusa ponad Cmentarzem Podgórskim – widoki z nad krawędzi skalnej dawnego kamieniołomu miejskiego.



Fot. nr 84.



Fot. nr 85 (85-86). W stronę zabytkowego Śródmięścia – widoki z wysokości stacji Wodociągów Krakowskich ponad mocno już zachaszczonym przedpolem Cmentarza.




Fot. nr 86.




Fot. nr 87 (87-91). Widoki w stronę zabytkowego Śródmieścia i Wawelu od strony Wodociągów Krakowskich.



Fot. nr 88.



Fot. nr 89.



Fot. nr 90.



Fot. nr 91.




Fot. nr 92 (92-95). Niecka dawnego kamieniołomu Libana od strony obrzeża dawnego KL Płaszów.



Fot. nr 93.



Fot. nr 94.



Fot. nr 95.



Fot. nr 96 (96-99). Ruina dawnej prochowni w sąsiedztwie kamieniołomu Libana i ulicy Swoszowickiej.



Fot. nr 97.



Fot. nr 98.



Fot. nr 99.

Fot. nr 100 (100-101). Panoramy z murów ruiny prochowni. Tu w stronę osiedli:
Na Kozłówce i Piaski Nowe.



Fot. nr 101. W stronę osiedli: Wola Duchacka Zachód i Nowy Kurdwanów.



Fot. nr 102 (102-103). Próba uchwycenia charakterystycznych dominant okolicy: wież Sanktuarium BM w Łagiewnikach i świątyni Jana Pawła w Borku Fałęckim oraz komina dawnej, przemysłowej Bonarki, ponad zarastającym przedpolem starej prochowni na wysokości ogródków działkowych przy ulicy Swoszowickiej.



Fot. nr 103.



Fot. nr 104 (104-108). Widoki z wału szańca FS-22, zlokalizowanego u wylotu ulicy Sławka do ulicy Kamieńskiego, w stronę stale rozbudowującego się kompleksu handlowo-biurowego wokół CH Bonarka.



Fot. nr 105.



Fot. nr 106.



Fot. nr 107.



Fot. nr 108.



Fot. nr 109 (109-110). Szaniec FS-22 i wybudowany na jego wale pomnik ku czci ofiar zagłady w KL Płaszów.



Fot. nr 110.



Fot. nr 111. Widok z wału szańca FS-22 w stronę osiedli (od lewej): Piaski Nowe i Wola Duchacka Zachód.



Fot. nr 112. Widok na stację Wodociągów Krakowskich spod szańca FS-22.



Fot. nr 113. Wielki mrówkowiec pomiędzy ulicami: Wielicką i Jerozolimską w ujęciu od strony ulicy Kamieńskiego, wzdłuż ulicy Abrahama.



Fot. nr 114 (114-116). Krzyż na „Hujowej Górcie”, miejscu obozowych straceń oraz zachowane fragmenty otaczających go: wału i fosy szańca FS-21.



Fot. nr 115.



Fot. nr 116.



Fot. nr 117. Zakrzaczony i prawie nieczytelny wał, który łączył szanice FS-21 i FS-22.
To „dorobek” ostatniej dekady.



Fot. nr 118 (118-120). Panoramy znad wzgórza nad ulicą Heltmana. Tu w stronę stacji
Wodociągów Krakowskich ponad dawnym placem apelowym KL Płaszów i ulicą Abrahama.



Fot. nr 119. „Szary dom” (ss-manów) na przedpolu blokowiska, które powstało na terenie nazistowskiego KL Płaszów.



Fot. nr 120. Ponad ulicą Wielicką w stronę elektrociepłowni w Łęgu i dawnej HiL (w tle).

III. Bagry i stary Płaszów



Fot. nr 121 (121-124). Zimowe panoramy w stronę Śródmieścia w ujęciach z kładki nad torami kolejowymi stacji rozrządowej w Prokocimiu.



Fot. nr 122.



Fot. nr 123.



Fot. nr 124.



Fot. nr 125 (125-126). Przedpole Bagrów wzdłuż ulicy Bagrowej i kominy elektrociepłowni w Łęgu (w tle).



Fot. nr 126.



Fot. nr 127 (127-129). Ponad taflą zbiornika w stronę estakady tramwajowo-rowerowej – widoki od strony ulicy Bragrowej.



Fot. nr 128.



Fot. nr 129.



Fot. nr 130 (130-131). Widoki od strony torów kolejowych w kierunku przystani wodnych: ASZ i klubu żeglarskiego Horn.



Fot. nr 131.



Fot. nr 132 (132-134). Ujęcia od strony torów kolejowych w kierunku zespołu klasztornego Trynitarzy i estakady tramwajowej.



Fot. nr 133.



Fot. nr 134.



Fot. nr 135 (135-136). Zimowe niebo.



Fot. nr 136. Powiało chłodem.



Fot. nr 137. Widok z półwyspu przy torach w stronę dzikiej plaży przy ulicy Bagrowej.



Fot. nr 138 (138-140). W stronę ulic: Kaczej i Batki. W tle kominy elektrociepłowni w Łęgu.



Fot. nr 139.



Fot. nr 140.



Fot. nr 141 (141-143). Ujęcia od strony budynków Poczty Polskiej.



Fot. nr 142.



Fot. nr 143.



Fot. nr 144 (144-147). Widoki od strony ulicy Żołnierskiej w kierunku ulicy Bagrowej.



Fot. nr 145.



Fot. nr 146.



Fot. nr 147.



Fot. nr 148 (148-149). Ostały jeszcze ugór na styku ulic: Batki i Żołnierskiej.



Fot. nr 149.



Fot. nr 150. Zespół klasztorny Trynitarzy od strony kąpieliska.



Fot. nr 151. Rekreacyjna łąka w sąsiedztwie ulicy Kaczej



Fot. nr 152 (152-154). Łabędzie z zatoki przy kąpielisku, którym nie straszne chłody.



Fot. nr 153.



Fot. nr 154.



Fot. nr 155. Widok z kąpieliska na styku ulic: Koziej i Kaczej w kierunku Podgórze.



Fot. nr 156. Rozpoczęła się zabudowa wolnej przestrzeni wzdłuż ulicy Bagrowej powyżej ulicy Koziej.



Fot. nr 157 (157 (157-160)). Kilka ujęć estakady tramwajowo-rowerowej w sąsiedztwie ulicy Żołnierskiej.



Fot. nr 158.



Fot. nr 159 (159-160). Z budynkami Poczty Polskiej w tle.



Fot. nr 160.



Fot. nr 161. Mocno zmieniony końcowy fragment ulicy Gromadzkiej.



Fot. nr 162 (162-167). Klimat dawnego Płaszowa wzdłuż ulicy Gromadzkiej.
Tu ujęcie z wylotu ulicy Wodnej.



Fot. nr 163. Zabudowania o numerach: 69-63.



Fot. nr 164. Widok ulicy Gromadzkiej spod kamienicy o nr 53a po dom pod nr 69.



Fot. nr 165. Zagubiony w czasie domek (nr 49?) w sąsiedztwie ulicy Kuklińskiego.



Fot. nr 166. Fragment niskiej zabudowy od wylotu ulicy Stróża Rybna.



Fot. nr 167. Początkowy fragment ulicy Gromadzkiej o parzystych numerach.



Fot. nr 168. Początkowy fragment ulicy Stróża Rybna w klimacie dawnego przedmieścia.

IV. Prokocim

Fot. nr 169 (169-172). Infrastruktura kolejowa w sąsiedztwie stacji rozrządowej w Prokocimiu, usytuowana na terenie kolejowym, na przedłużeniu ulicy Morawiańskiego.



Fot. nr 170.




Fot. nr 171 (171-172).



Fot. nr 172. W stronę ulicy Biezanowskiej.



Fot. nr 173. Dawna budka dróżnika przed wiaduktem przy ulicy Morawiańskiego.



Fot. nr 174. Dobudowana wieża do kościoła parafialnego przy ulicy Prostej.

V. Piaski Wielkie

Fot. nr 175 (175-179). Sielska zabudowa wzdłuż peryferyjnej ulicy Przewiewnej.
Ujęcia od strony ulicy Mokrej.



Fot. nr 176.



Fot. nr 177.



Fot. nr 178.



Fot. nr 179.



Fot. nr 180 (180-181). Widoki od strony ulicy Czajnej na akademickie wzgórze przy ulicy Badurskiego, zlokalizowane na skraju Prokocimia.



Fot. nr 181.



Fot. nr 182. Widok w stronę rozbudowującego się blokowiska przy ulicy Bochenka na Piaskach Nowych w ujęciu od strony ulicy Obronnej.



Fot. nr 183 (183-184). Przedpole Piasków w sąsiedztwie ulicy Obronnej – widoki z rząckich ugorów. W tle dom pod nr 23a.



Fot. nr 184.



Fot. nr 185 (185-187). Tylne fragmenty zabudowy końcowego odcinka ulicy Rżackiej. W tle wieża ciśnień rurociągu Raba. Widoki od strony rżackich ugorów.



Fot. nr 186.



Fot. nr 187.



Fot. nr 188. Kapliczka słupowa na posesji przy ulicy Rżackiej 13.



Fot. nr 189 (189-191). Kościół parafialny na Piaskach Wielkich i styk ulic: Cechowej oraz Niebieskiej.



Fot. nr 190.



Fot. nr 191. Widok z ulicy Do Luboni.



Fot. nr 192. Schron amunicyjny na początku ulicy Niebieskiej.



Fot. nr 193. Nowo wybudowana hala sportowa przy boisku Orła Piaski Wielkie.



Fot. nr 194. Współczesny krzyż naprzeciw stadionu Orła.



Fot. nr 195 (195-196). Pozostałości po szańcu IS VII/1 z przysiółka Poręby (dziś przy ulicy Biernata z Lublina)



Fot. nr 196.

VI. Rząka

Fot. nr 197 (197-199). Ugory z pogranicza Piasków Wielkich i Rząki, z początkowym fragmentem „ulicy” Słona Woda pośrodku. Widoki od strony ulicy Kostaneckiego w stronę kosocickiego wzniesienia (w tle).



Fot. nr 198.



Fot. nr 199.



Fot. nr 200. Początkowy fragment „ulicy” Słona Woda. W tle „akademiki UJ przy ulicy Badurskiego i budynki Wydziału Farmacji UJ (z prawej).



Fot. nr 201 (201-202). Trwa zabudowa wolnej przestrzeni pomiędzy ulicą Obronną, a rżackimi ugorami, na wysokości ulicy Przewiewnej.



Fot. nr 202.



Fot. nr 203 (203-205). Krajobraz dawnych pól uprawnych wzdłuż „ulicy” Słona Woda, która już niedługo może się stać osią wielkiego osiedla mieszkaniowego.



Fot. nr 204.



Fot. nr 205.



Fot. nr 206. Przedpole fortu nr 50 – Prokocim, ponad ulicą Kostaneckiego.



Fot. nr 207 (207-209). Zwały ziemi przy splantowanym obszarze po dawnych polach uprawnych na styku ulic: Słona Woda i Kostaneckiego, które wieszczą rychłe rozpoczęcie budowy.



Fot. nr 208.



Fot. nr 209.



Fot. nr 210 (210-211). Fragment wokół „ulicy” Słona Woda, w sąsiedztwie większego ze stawów. To właśnie obawy ekologów, z Mariuszem Waszkiewiczem na czele, o jego zniszczenie, skutecznie opóźniają rozpoczęcie budowy, bowiem sprawa jest w sądzie.



Fot. nr 211.



Fot. nr 212 (212-213). Widoki od strony „ulicy” Słona Woda w kierunku ulicy Obronnej.



Fot. nr 213.



Fot. nr 214 (214-215). Smutne, zimowe niebo nad rżackimi ugorami.



Fot. nr 215.




Fot. nr 216 (216-218). Większy z rżączkich stawów w stanie zimowej hibernacji.



Fot. nr 217.



Fot. nr 218.



Fot. nr 219. Nie straszna im zima. Większy ze stawów od dekad tętni biologicznym życiem.



Fot. nr 220 (220-221). Krajobraz rzęckich ugorów w środkowym odcinku „ulicy” Słona Woda.



Fot. nr 221.



Fot. nr 222 (222-224). Pejzaż budującego się właśnie, nowego centrum medycznego UJ, które po wycince 50-letniego lasu powstaje w sąsiedztwie ulicy Jakubowskiego. Widoki od strony większego ze stawów.



Fot. nr 223.



Fot. nr 224.



Fot. nr 225 (225-229). Kilka migawek z placu budowy centrum medycznego UJ.
Po okresie całkowitej stagnacji tempo jego budowy jest ostatnio imponujące.



Fot. nr 226.



Fot. nr 227.



Fot. nr 228.



Fot. nr 229.



Fot. nr 230. Park przy osiedlu Rząka, który ze dwie dekady temu powstał z wykorzystaniem niewielkiego kawałka podmokłych, rżackich ugorów.



Fot. nr 231. Tyle pozostało po dawnym lesie, wykarczowanym styczniu 2013. roku.
Tu jego okruch w sąsiedztwie Domu Pogodnej Jesieni.



Fot. nr 232 (232-235). Spojrzenia na plac budowy kompleksu szpitalnego od strony osiedla Rząka.



Fot. nr 233.



Fot. nr 234.



Fot. nr 235.



Fot. nr 236 (236-237). Widoki od strony ulicy Snozy na plac budowy –
ujęcia w kierunku szpitala pediatrycznego w Prokocimiu.



Fot. nr 237.



Fot. nr 238. Z laskiem kosocickim w tle, ponad końcowym odcinkiem ulicy Słona Woda.



Fot. nr 239 (239-242). Ciągłe wolne jeszcze przestrzenie splantowanego odcinka rżackich ugorów wzdłuż ulicy Słona Woda. Widoki od strony ulicy Kosocickiej.



Fot. nr 240.



Fot. nr 241.



Fot. nr 242.



Fot. nr 243. Zabudowa rżączkich ugorów w okolicy ulicy Kosocickiej. W tle lasek krzyszkowicki.



Fot. nr 244 (244-245). Trzydziestoletni lasek brzozowy pomiędzy ulicami: Kosocicką i Słona Woda. Widok od strony ulicy Snozy.



Fot. nr 245.



Fot. nr 246. Pierwsze zwiastuny wiosny.....



Fot. nr 247 (247-248). Ukryty pośród zarośli mniejszy z rżączkich stawów.



Fot. nr 248.




Fot. nr 249 (249-250). Pogranicze Rżaki i Piasków Wielkich w rejonie ulicy Obronnej, tu w tle.



Fot. nr 250. Tu z kolei widok dawnych mokradeł w sąsiedztwie mniejszego ze stawów w ujęciu od strony ulicy Obronnej.



Fot. nr 251 (251-252). Tylko patrzeć, by przypominać sobie pospolite kiedyś tu widoki.



Fot. nr 252.

VI. Rajsko i Kosocice

Fot. nr 253 (253-254). Widoki z ulicy Niebieskiej w stronę garbu Rajska. Tu, na pierwszym planie, zarastająca okolica po obu stronach ulicy Do Luboni.



Fot. nr 254.



Fot. nr 255. Ponad autostradą A-4 w stronę Nowego Kurdwanowa.



Fot. nr 256 (266-257). Wiele zmieniło się sąsiedztwie początkowego odcinka ulicy Szczawnickiej. Dawne pola uprawne zastąpiła rozległa terytorialnie hodowla drzew.



Fot. nr 257. Zabetonowany wjazd na teren szkółki drzew.
Widok z początkowego fragmentu ulicy Szczawnickiej w kierunku Rajska.



Fot. nr 258. Betonowy plac w miejscu dawnych ogródków działkowych w sąsiedztwie
początkowego odcinka ulicy Szczawnickiej, a na nim pnie wyciętych w okolicy drzew.
Widok w kierunku Kosocic i ulicy Niebieskiej.



Fot. nr 259. Wiekowa chałupa na zakrzaczonym zboczu w głębi ulicy Szczawnickiej.



Fot. nr 260(260-262). Wolny jeszcze od zbliżających się niechybnie przeobrażeń krajobraz pogranicza Rajaska i Kosocic na przestrzeni od ulicy Szczawnickiej po ulicę Orszańską.



Fot. nr 261.



Fot. nr 262. Relikt dawnej zabudowy Kosocic przy peryferyjnej ulicy Orszańskiej.

VIII. Krzyszkowice

Fot. nr 263 (263-293). Zimowe panoramy widoki z krzyszkowickiego wzniesienia nad ulicą Leśną, nazwanego ostatnio, zapewne ze względów marketingowych, Chabrowym Wzgórzem i jego obrzeży. Bławatków nie ma tu już od ponad dekady, odkąd porzucone zostały uprawy rolne. Fot. nr: 263-267 - w stronę wzniesienia Kaim.



Fot. nr 264.



Fot. nr 265.



Fot. nr 266. Ledwo już tylko widoczny obelisk.




Fot. nr 267.



Fot. nr 268. Ponad Wieliczką w stronę Biskupic



Fot. nr 269. Szeregowa zabudowa wzdłuż ulicy Chabrowej.



Fot. nr 270. Panorama Pleszowa, z dawnym kombinatem metalurgicznym (HiL) w tle.



Fot. nr 271. Ponad Nowym Bieżanowem w stronę Łęgu i Mistrzejowic (w tle).



Fot. nr 272. Wolny (jeszcze) od zabudowy szczytowy fragment Chabrowego Wzgórza.



Fot. nr 273 (273-274). Samotny dąb na szczycie Chabrowego Wzgórza.



Fot. nr 274. Widok od strony lasu na wolny jeszcze od zabudowy fragment krzyszkowickiego wzgórza.



Fot. nr 275. W stronę (od lewej): Biskupic, Chorągwicy, Rożnowej i Sierczy.



Fot. nr 276. Z garbem Grabówek w tle.



Fot. nr 277. Szeregowa zabudowa wzdłuż ulicy Leśnej.



Fot. nr 278 (278-279). Puste jeszcze przestrzenie na zboczu nad ulicą Modrzewiową.
Pośrodku (w tle) Siercza.



Fot. nr 279.



Fot. nr 280 (280-281). Garb Grabówek ponad Baryczą.



Fot. nr 279.



Fot. nr 282. W stronę wysypiska śmieci w Baryczy.



Fot. nr 283. Ponure, zimowe niebo nad Krzyszkowicami.



Fot. nr 284 (284-286). Rozpoczęła się zabudowa dolnej części Chabrowego Wzgórza, we fragmencie od strony Kosocic (końcowego odcinka ulicy Modrzewiowej).



Fot. nr 285.



Fot. nr 286.



Fot. nr 287 (287-290). Ponad ulicą Modrzewiową w stronę kosocickiego wzniesienia.



Fot. nr 288.



Fot. nr 289.



Fot. nr 290. Na pierwszym splantowany teren po dawnym sadzie w sąsiedztwie ośrodka szkoleniowego UMK.



Fot. nr 291 (291-292). Panoramy w kierunku „akademików” UJ w Prokocimiu (z prawej) oraz osiedli: Na Kozłówce oraz Piaski Nowe (z lewej)




Fot. nr 292.




Fot. nr 293. Oczyszczony z chaszczy (zapewne z myślą o zabudowie) teren dawnego pola we fragmencie krzyszkowickiego wzgórza w sąsiedztwie lasu i ośrodka UMK.



Fot. nr 294 (294-298). Zimowe klimaty krzyszkowickiego lasu, który na szczęście jest użytkiem ekologicznym.



Fot. nr 295.



Fot. nr 296.



Fot. nr 297.



Fot. nr 298.

Załącznik

**Moje opracowania dostępne w zasobach
Małopolskiej Biblioteki Cyfrowej www.mbc.malopolska.pl
i Europeany www.europeana.eu
oraz artykuły opublikowane na łamach Głosu
Wielickiego www.wielicki.glos24.pl**

LESZEK GRABOWSKI

e-mail: leszek.grabowski@interia.pl

Facebook: <http://pl-pl.facebook.com/people/Leszek-Grabowski/100000321665908>



Na wzniesieniu nad dawnym kamieniołomem Libana.
W tle Kopiec Krakusa i Mój Kraków.

A. Opracowania dotyczące Krakowa

A.1. Wspomnienia

1. Obraz Krakowa lat 60-tych we wspomnieniach z dzieciństwa. Aktualnie edycja XVI.
www.mbc.malopolska.pl/publication/9505
2. Moja przygoda z Technikum Energetycznym w Krakowie w latach 1968-73. Edycja VII.
www.mbc.malopolska.pl/publication/11376

A.2. Fotografie archiwalne

1. Kraków i jego okolice w fotografii z lat 1987-1992
www.mbc.malopolska.pl/publication/14924
2. Kraków i Małopolska w fotografii z końca XX-go wieku.
www.mbc.malopolska.pl/publication/15759

A.3. Albumy o Krakowie

I. Współczesny Kraków w klimacie z fotografii Ignacego Kriegera.

1. Część I. Zabytkowe Śródmieście.
www.mbc.malopolska.pl/publication/67812
2. Część II. Kazimierz, Stradom i Podgórze.
www.mbc.malopolska.pl/publication/67991
3. Część III. Obrzeża Starego Miasta i dawne przedmieścia. Kleparz, Biały Prądnik, Krowodrza, Piasek, Nowy Świat, Zwierzyniec i Półwsie, Dębniaki, Wesoła, Grzegórzki, Wola Duchacka, Prokocim.
www.mbc.malopolska.pl/publication/68137
4. Część IV. Uzupełnienia. Śródmieście, Piasek, Wesoła, Stradom, Kazimierz i Podgórze. Edycja II.
www.mbc.malopolska.pl/publication/70812
5. Część V. Uzupełnienia– krakowski kalejdoskop. Śródmieście, Kleparz, Wesoła, Piasek, Nowy Świat, Półwsie i Zwierzyniec, Stradom, Kazimierz, Podgórze.
www.mbc.malopolska.pl/publication/73718

A.4. Kraków i jego okolice na rodzinnych slajdach z lat 1983-1992.

1. Część I. Lata 1983-1988
www.mbc.malopolska.pl/publication/97893
2. Część II. Kraków - lata 1989-1992.
www.mbc.malopolska.pl/publication/978934
3. Część III. Okolice Krakowa - lata 1989-1992.
www.mbc.malopolska.pl/publication/978935

II. Podglądanie starego Krakowa.

1. Część I. Zabytkowe Śródmieście. Wokół Rynku Głównego.
Kwiecień 2009 – lipiec 2011
www.mbc.malopolska.pl/publication/85312
2. Część II. Zabytkowe Śródmieście. Dawny Okół i jego przedpole.
Kwiecień 2009 – lipiec 2011
www.mbc.malopolska.pl/publication/85468
3. Część III. Wawel i jego okolice, Stradom i Kazimierz.
Kwiecień 2009 – sierpień 2011.
www.mbc.malopolska.pl/publication/85469
4. Część IV. Podgórze. Przekrój przez rok 2009.
www.mbc.malopolska.pl/publication/85470
5. Część V. Podgórze. Sierpień 2010 – czerwiec 2013. Kamieniołom Libana w marcu 2003.
www.mbc.malopolska.pl/publication/87313

III. Dawne przedmieścia Krakowa - ulatująca przeszłość.

1. Część I. Bieżanów, Prokocim, Wola Duchacka. Edycja II.
www.mbc.malopolska.pl/publication/17690
2. Część II. Piaski Wielkie, Kurdwanów, Jugowice.
www.mbc.malopolska.pl/publication/17691
3. Część III. Zakrzówek, Dębniki, Ludwinów.
www.mbc.malopolska.pl/publication/17692
4. Część IV. Zwierzyniec i Półwsie, Przegorzały, Wola Justowska, Czarna Wieś i Kawiory.
www.mbc.malopolska.pl/publication/17693
5. Część V. Łęg, Mogiła, Krzesławice, Bieńczyce. Edycja II
www.mbc.malopolska.pl/publication/17694
6. Część VI. Uzupełnienia: Prokocim, Wola Duchacka, Rząka, Piaski Wielkie, Ludwinów, Zakrzówek, Dębniki i Mogiła. Edycja II.
www.mbc.malopolska.pl/publication/18158
7. Część VII. Bronowice Małe i Wielkie, Krowodrza i Biały Prądnik.
Edycja II
www.mbc.malopolska.pl/publication/18408
8. Część VIII. Płaszów, Kosocice i Rajsko.
www.mbc.malopolska.pl/publication/21255
9. Część IX. Uzupełnienia (cd): Bieńczyce, Mogiła, Łęg, Prokocim, Wola Duchacka i Piaski Wielkie.
www.mbc.malopolska.pl/publication/21256
10. Część X. Kobierzyn i Skotniki, Tyniec i Pychowice
www.mbc.malopolska.pl/publication/19616

11. Część XI. Spacer po południowych i zachodnich obrzeżach Krakowa. Mogiła, Bieżanów, Prokocim i Piaski Wielkie, Wola Duchacka i Kurdwanów, Swoszowice i Jugowice, Łagiewniki, Zakrzówek, Czarna Wieś i Bronowice Małe, Nowa Wieś i Krowodrza.
www.mbc.malopolska.pl/publication/21229
12. Część XII. Biały Prądnik (c.d.), Czerwony Prądnik, Czyżyny, Rakowice, Mistrzejowice, Zesławice, Grębałów, Bieńczyce (c.d.), Krzesławice (c.d.) i Piaski Wielkie (c.d.).
www.mbc.malopolska.pl/publication/21261
13. Część XIII. Uzupełnienia: Bieżanów, Rajsko, Swoszowice, Łagiewniki i Pychowice.
www.mbc.malopolska.pl/publication/21479
14. Część XIV. Uzupełnienia: Mogiła, Krzesławice, Rakowice (Wieczysta) i Prokocim
www.mbc.malopolska.pl/publication/22312
15. Część XV. Czarna Wieś i Kawiory, Wola Justowska i Las Wolski, Półwie Zwierzynieckie, Zwierzyniec oraz Dębniaki i Zakrzówek w zimowej szacie.
www.mbc.malopolska.pl/publication/29478
16. Część XVI. Mogiła (cd), Bronowice Małe (cd), Łobzów, Zakrzówek (c.d.) i Skotniki.
www.mbc.malopolska.pl/publication/45001
17. Część XVII. Górka Narodowa, Witkowice i Biały Prądnik. Mini dodatek- przykłady dawnego budownictwa wiejskiego z terenu Ziemi Krakowskiej i Polski Południowej.
www.mbc.malopolska.pl/publication/45002
18. Część XVIII. Zwierzyniec (Salwator), Wola Duchacka, Pychowice, Bodzów i Kostrze, Rząka. Krakowskie i podkrakowskie krajobrazy.
www.mbc.malopolska.pl/publication/45003
19. Część XIX. Umykające krakowskie i podkrakowskie krajobrazy: Bonarka, Płaszów i Podgórze, Prokocim Stary i Nowy, Rząka, Krzyszkowice, Kosocice i Piaski Wielkie.
www.mbc.malopolska.pl/publication/40795
20. Dawne przedmieścia Krakowa – ulatująca przeszłość (część XX). Stara Mogiła, Mydlniki, Chełm i Wola Justowska.
www.mbc.malopolska.pl/publication/40794
21. Część XXI. Umykające krakowskie i podkrakowskie krajobrazy (c.d.). Łęg, Dębniaki, Zakrzówek.
www.mbc.malopolska.pl/publication/56790
22. Część XXII. Umykające krakowskie i podkrakowskie krajobrazy (c.d.). Wola Duchacka, Piaski Wielkie, Rząka i Łagiewniki.
www.mbc.malopolska.pl/publication/56791
23. Część XXIII. Umykające krakowskie i podkrakowskie krajobrazy (c.d.). Zwierzyniec (Salwator i Sikornik) i Las Wolski.
www.mbc.malopolska.pl/publication/56792
24. Część XXIV. Umykające krakowskie i podkrakowskie krajobrazy (c.d.). Rybitwy, Płaszów, Rząka, Piaski Wielkie, Wola Duchacka i Zakrzówek.
www.mbc.malopolska.pl/publication/56962

25. Część XXV. Wola Duchacka, Płaszów, Łagiewniki i Małe Bronowice (c.d.)
www.mbc.malopolska.pl/publication/57115
26. Część XXVI. Wola Duchacka, Prokocim, Zwierzyniec, Czarna Wieś i Wola Justowska. Umykające krakowskie i podkrakowskie krajobrazy (c.d.).
www.mbc.malopolska.pl/publication/58236
27. Część XXVII. Grzegórzki, Dąbie, Płaszów, Jugowice i Swoszowice.
www.mbc.malopolska.pl/publication/58645
28. Część XXVIII. Jesienny rekonesans po południowych przedmieściach Krakowa – Płaszów, Wola Duchacka, Prokocim, Rząka i Piaski Wielkie.
www.mbc.malopolska.pl/publication/59327
29. Część XXIX. Jesienny rekonesans po ginącym świecie: Ludwinowa, Zakrzówka i Dębnik.
www.mbc.malopolska.pl/publication/59513
30. Część XXX. Zimowa sceneria dawnych przedmieść Krakowa: Krowodrza, Nowa i Czarna Wieś, Zwierzyniec, Bielany, Dębniki i Piaski Wielkie.
www.mbc.malopolska.pl/publication/60647
31. Część XXXI. Łobzów, Krowodrza, Zakrzówek, Pychowice, Łagiewniki i Rząka.
www.mbc.malopolska.pl/publication/60781
32. Część XXXII. Zwierzyniec, Czarna i Nowa Wieś oraz Łobzów.
www.mbc.malopolska.pl/publication/61316
33. Część XXXIII. Sikornik, Las Wolski, Bielany i Przegorzały.
www.mbc.malopolska.pl/publication/61317
34. Część XXXIV. Stary Prokocim, Piaski Wielkie (Świątniki, Podedworze i Podlesie), Wola Duchacka, Rząka, obrzeże Płaszowa i Podgórze
www.mbc.malopolska.pl/publication/61318
35. Część XXXV. Wola Duchacka, Kosocice i Barycz, Płaszów, Rybitwy, Bieńczyce i Olsza.
www.mbc.malopolska.pl/publication/61336
36. Część XXXVI. Wiosenny rekonesans po południowych obrzeżach miasta. Płaszów (Bagry), Stary Prokocim, Wola Duchacka, Piaski Wielkie, Kurdwanów, Kosocice, Łagiewniki, Zakrzówek, Dębniki, Półwsie i Zwierzyniec.
www.mbc.malopolska.pl/publication/64127
37. Część XXXVII. Wola Justowska i Las Wolski, Półwsie i Zwierzyniec, Łagiewniki, Jugowice, Rajsko i Kosocice.
www.mbc.malopolska.pl/publication/66308
38. Część XXXVIII. Wola Duchacka, Piaski Wielkie i Prokocim.
www.mbc.malopolska.pl/publication/66767
39. Część XXXIX. Borek Fałęcki, Bonarka, Dębniki, Zakrzówek, Półwsie i Zwierzyniec, były Obóz Koncentracyjny Płaszów.
www.mbc.malopolska.pl/publication/66868
40. Część XL. Czyżyny, Rybitwy i Ludwinów.
www.mbc.malopolska.pl/publication/68644

41. Część XLI. Warszawskie, Krowodrza, Nowa Wieś, Czarna Wieś, Półwie i Zwierzyniec, Kurdwanów i Borek Fałęcki.
www.mbc.malopolska.pl/publication/70183
42. Część XLII. W zimowej scenerii Pleszowa i Mogiły.
www.mbc.malopolska.pl/publication/70187
43. Część XLIII. W jesiennej i zimowej scenerii: Woli Duchackiej, Piasków Wielkich i Rząki.
www.mbc.malopolska.pl/publication/71271
44. Część XLIV. W jesiennym i zimowym klimacie Prokocimia.
www.mbc.malopolska.pl/publication/71272
45. Część XLV. Płaszów, Olsza i Rakowice.
www.mbc.malopolska.pl/publication/71485
46. Część XLVI. Raz jeszcze Zwierzyniec.
www.mbc.malopolska.pl/publication/72226
47. Część XLVII. Wzdłuż tradycyjnego Zakrzówka i wokół Skał Twardowskiego.
www.mbc.malopolska.pl/publication/72227
48. Część XLVIII. Krowodrza, Półwie Zwierzynieckie, Zwierzyniec i Sikornik, Wola Justowska i Las Wolski, Dębniaki, Zakrzówek, Łagiewniki.
www.mbc.malopolska.pl/publication/74740
49. Część XLIX. Podgórze – okolice Bonarki i kamieniołom Libana, teren KL Płaszów na skraju Woli Duchackiej, Wola Duchacka, Prokocim, Piaski Wielkie, Jugowice, Kurdwanów, Kosocice, Rajsko i Barycz.
www.mbc.malopolska.pl/publication/74741
50. Część L. Borek Fałęcki, Kobierzyn, Skotniki i Pychowice.
www.mbc.malopolska.pl/publication/75164
51. Część LI. Stary Płaszów i Bagry, Prokocim, Biezanów, Piaski Wielkie.
www.mbc.malopolska.pl/publication/75857
52. Część LII. Zakrzówek i Skały Twardowskiego, Wola Duchacka, teren dawnego KL Płaszów i jego obrzeże, Podgórze – Kopiec Krakusa, Mały Płaszów i Rybitwy, Biezanów.
www.mbc.malopolska.pl/publication/75587
53. Część LIII. Krakowski kalejdoskop: Zakrzówek, Borek Fałęcki, Łagiewniki, Kurdwanów, Wola Duchacka, Prokocim, Piaski Wielkie, Kosocice.
www.mbc.malopolska.pl/publication/77977
54. Część LIV. Krowodrza, Łobzów, Nowa Wieś, Czarna Wieś i Zwierzyniec
www.mbc.malopolska.pl/publication/79758
55. Część LV. Zakrzówek, Ludwinów, Wola Duchacka, Piaski Wielkie i Prokocim
www.mbc.malopolska.pl/publication/79759
56. Część LVI. Krowodrza, Czarna Wieś, Zwierzyniec, Półwie Zwierzynieckie, Wola Duchacka, Prokocim, Piaski Wielkie, Rajsko
www.mbc.malopolska.pl/publication/87312
57. Część LVII. Krzesławice, Dębniaki, Zakrzówek, Ludwinów
www.mbc.malopolska.pl/publication/88010

58. Część LVIII. Łagiewniki, Płaszów, (Przedmieście) Warszawskie.
www.mbc.malopolska.pl/publication/88763
59. Część LIX. Wola Duchacka, Prokocim, Piaski Wielkie, Rząka, Rajsko
www.mbc.malopolska.pl/publication/88764
60. Część LX. Wola Justowska, Zwierzyniec, Półwsie Zwierzynieckie (Błonia), Czarna Wieś, Nowy Świat (Kosakówka), Dębniaki, Zakrzówek, Bodzów.
www.mbc.malopolska.pl/publication/89855
61. Część LXI. Wola Duchacka, Prokocim, Piaski Wielkie.
www.mbc.malopolska.pl/publication/89856
62. Część LXII. Mogiła, Rakowice, Grzegórzki.
www.mbc.malopolska.pl/publication/90406
63. Część LXIII. Przegorzały, Podgórze, Kosocice, Rajsko i Łagiewniki.
www.mbc.malopolska.pl/publication/90405
64. Część LXIV. Wola Duchacka, Prokocim, Piaski Wielkie, Łagiewniki, Krzyszkowice.
www.mbc.malopolska.pl/publication/92610
65. Część LXV. Łobzów, Bronowice Wielkie, Czarna Wieś, Półwsie Zwierzynieckie, Zwierzyniec, Nowy Świat, Dębniaki, Zakrzówek, Kobierzyn.
www.mbc.malopolska.pl/publication/92611
66. Część LXVI. Krakowski kalejdoskop: Olsza, Krowodrza, Nowa Wieś, Czarna Wieś, Zwierzyniec, Dębniaki, Zakrzówek, Kobierzyn i Borek Fałęcki, Kostrze, Tyniec, Prokocim.
www.mbc.malopolska.pl/publication/94618
67. Część LXVII. Zachodnie i południowe rubieże Krakowa. Piasek, Zwierzyniec, Wola Justowska, Przegorzały, Bielany i ich obrzeże, Dębniaki, Zakrzówek, Ludwinów, Płaszów, Prokocim, Piaski Wielkie, Kurdwanów, Borek Fałęcki i Łagiewniki.
www.mbc.malopolska.pl/publication/95591
68. Część LXVIII. Warszawskie (Przedmieście), Olsza, Piasek, Czarna Wieś, Wola Justowska, Zwierzyniec, Przegorzały, Dębniaki, Zakrzówek, Ludwinów, Podgórze, Wola Duchacka, Płaszów, Prokocim, Piaski Wielkie, Rząka i Łagiewniki.
www.mbc.malopolska.pl/publication/96206
69. Część LXIX. Dębniaki, Zakrzówek, Wola Duchacka, Płaszów, Prokocim, Rząka, Piaski Wielkie, Kosocice, Rajsko, Bieńczyce.
www.mbc.malopolska.pl/publication/97749
70. Część LXX. Piasek, Czarna Wieś i Półwsie Zwierzynieckie.
www.mbc.malopolska.pl/publication/97750
71. Część LXXI. Zwierzyniec, Wola Justowska, Przegorzały i Bielany. Dodatkowo - wizyta u „Hansa”, rzeźbiarza, na Zwierzyńcu.
www.mbc.malopolska.pl/publication/97751

IV. Krakowskie panoramy i widoki

1. Część I. Wiosna 2011
www.mbc.malopolska.pl/publication/64522
2. Część II. Lato 2011
www.mbc.malopolska.pl/publication/67475
3. Część III. Jesień 2011.
www.mbc.malopolska.pl/publication/68255
4. Część IV. Zima 2011/2012
www.mbc.malopolska.pl/publication/71731
5. Część V. Wiosna 2012
www.mbc.malopolska.pl/publication/74742
6. Część VI. Lato 2012.
www.mbc.malopolska.pl/publication/76541
7. Część VII. Jesień 2012.
www.mbc.malopolska.pl/publication/78459
8. Część VIII. Ostatnia zima rząckiego uroczyska, czyli przykład symbiozy człowieka i przyrody po krakowsku.
www.mbc.malopolska.pl/publication/78947
9. Część IX. Zima 2012/13. Krowodrza, Łobzów, Nowa Wieś, Czarna Wieś, Zwierzyniec, Zakrzówek, Ludwinów, Podgórze (Kopiec Krakusa), Wola Duchacka, Piaski Wielkie, Rajsco, Prokocim i Płaszów (Bagry).
www.mbc.malopolska.pl/publication/80638
10. Część X. Przedwiośnie 2013. Edycja II. Krowodrza, Nowa i Czarna Wieś, Zwierzyniec, Podgórze, Wola Duchacka, Borek Fałęcki, Płaszów, Piaski Wielkie, Rząka, Krzyszkowice.
www.mbc.malopolska.pl/publication/82506
11. Część XI. Wiosna 2013. Rondo Mogiłskie, wokół Wisły, Zwierzyniec, Półwie Zwierzynieckie, Zakrzówek – Skały Twardowskiego, Podgórze– Kopiec Krakusa, Las Bonarka, Płaszów - Bagry, Wola Duchacka, Prokocim, Piaski Wielkie, rząckie ugory, Rajsco, Krzyszkowice
www.mbc.malopolska.pl/publication/85310
12. Część XII. Lato 2013. Kopiec Piłsudskiego, Las Wolski, podnóże Kopca Kościuszki, Skały Twardowskiego, dębnicki brzeg Wisły, Krzesławice, Płaszów – Bagry, Wola Duchacka (teren dawnego KL Płaszów i Park Duchacki), Piaski Wielkie, rząckie ugory, Kosocice, Krzyszkowice
www.mbc.malopolska.pl/publication/87314
13. Część XIII. Jesień 2013. Rondo Mogiłskie, Las Wolski i Wola Justowska, Czarna Wieś, Zwierzyniec (Sikornik i Kopiec Kościuszki), Półwie Zwierzynieckie (Błonia), Nowy Świat (Kossakówka), Dębniki, Zakrzówek (okolice Ronda Grunwaldzkiego; Krakowski Fiord), Pychowice, Kostrze i Bodzów, Podgórze (Wzgórze Lasoty; Kopiec Krakusa).
www.mbc.malopolska.pl/publication/89214

14. Część XIV. Jesień 2013 c.d. Wola Duchacka (teren dawnego KL Płaszów; Park Duchacki i jego okolice), Prokocim, Płaszów – Bagry, Piaski Wielkie, Rząka, Rajsko, Kosocice, Krzyszkowice – Chabrowe Wzgórze. Dodatek– Migawki z Cmentarza Rakowickiego (2009-2013)
www.mbc.malopolska.pl/publication/89215
15. Część XV. Zima i przedwiośnie 2013-2014. Planty, Wola Justowska i Las Wolski, Przegorzały, Zwierzyniec (Sikornik i Kopiec Kościuszki), Dębniki, Zakrzówek, Pychowice, Krowodrza, Grzegórzki, Rakowice – Czyżyny i Mogiła.
www.mbc.malopolska.pl/publication/90758
16. Część XVI. Zima i przedwiośnie 2013-2014 c.d. Podgórze (Zabłocie i Kopiec Krakusa), Płaszów (Bagry), Wola Duchacka (KL Płaszów i Park Duchacki), Prokocim, Piaski Wielkie, Rząka, Krzyszkowice. Dodatek – Migawki z Cmentarza Rakowickiego (c.d.).
www.mbc.malopolska.pl/publication/90759
17. Część XVII. Wiosna 2014. Wawel, Kossakówka, Czarna Wieś, Zwierzyniec (Sikornik), Wola Justowska – Las Wolski Półwie Zwierzynieckie (Błonia), Dębniki, Zakrzówek, Czyżyny-Rakowice.
www.mbc.malopolska.pl/publication/92612
18. Część XVIII. Wiosna 2014 c.d. Płaszów - Bagry, Wola Duchacka, Prokocim, Piaski Wielkie, Łagiewniki, Borek Fałęcki, Kosocice, Barycz, Krzyszkowice, Wieliczka.
www.mbc.malopolska.pl/publication/92613
19. Część XIX. Lato 2014. Śródmieście - Planty, Piasek, Czarna Wieś, Kazimierz, Zakrzówek, Pychowice, Kobierzyn.
www.mbc.malopolska.pl/publication/94204
20. Część XX. Lato 2014 c.d. Podgórze, Płaszów - Bagry, Wola Duchacka, Wieliczka. Migawki z Cmentarza Rakowickiego i jego okolic.
www.mbc.malopolska.pl/publication/94205
21. Część XXI. Lato 2014 c.d. Wisła i jej sąsiedztwo, Rudawa i jej okolice, Wola Justowska (Las Wolski), Pychowice i Kobierzyn, Kostrze i Bodzów, Tyniec, Piekary, Płaszów (Bagry), Rząka, Wieliczka.
www.mbc.malopolska.pl/publication/94326
22. Część XXII. Jesień 2014. Wzdłuż Wisły, Kossakówka, Śródmieście, Kazimierz, Piasek, Czarna Wieś (Park Jordana), Półwie Zwierzynieckie (Błonia), Zwierzyniec (Sikornik), Wola Justowska, obrzeżem Lasu Wolskiego.
www.mbc.malopolska.pl/publication/96156
23. Część XXIII. Jesień 2014 c.d. Dębniki, Zakrzówek, Ludwinów, Pychowice.
www.mbc.malopolska.pl/publication/96168
24. Część XXIV. Jesień 2014 c.d. Podgórze, Płaszów (Bagry), Wola Duchacka, Prokocim, Piaski Wielkie, Rząka, Borek Fałęcki i Łagiewniki, Wieliczka, Puszcza Niepołomska.
www.mbc.malopolska.pl/publication/96171

25. Część XXV. Przedzimy 2014. Wola Justowska, Zwierzyniec(Sikornik), Półwie Zwierzynieckie(Błonia), Kazimierz, Podgórze, Wola Duchacka, Prokocim, Rząka, Piaski Wielkie, Kurdwanów.
www.mbc.malopolska.pl/publication/96186
26. Część XXVI. Zima 2014/2015. Śródmieście, Kazimierz, Piasek, Czarna Wieś (Park Jordana), Półwie Zwierzynieckie (Błonia), Zwierzyniec (Sikornik), Dębniiki, Zakrzówek (Skały Twardowskiego), Podgórze (Kopiec Krakusa), Wola Duchacka (dawny KL Płaszów i Park Duchacki), Płaszów (Bagry) Prokocim, Rząka, Kosocice, Wieliczka.
www.mbc.malopolska.pl/publication/96191
27. Część XXVII. Przedwiośnie 2015. Śródmieście, Piasek, wzdłuż Rudawy, Zwierzyniec wzdłuż Wisły, Przegorzały, Bielany, Kryspinów, Aleksandrowice, Dębniiki, Zakrzówek, Podgórze, Płaszów (Bagry), Wola Duchacka, Rząka.
www.mbc.malopolska.pl/publication/96197
28. Część XXVIII. Wiosna 2015. Zabytkowe Śródmieście, Piasek, Półwie Zwierzynieckie (Błonia), Wzdłuż Rudawy, Zwierzyniec (Sikornik), Wola Justowska i Las Wolski, Wzdłuż Wisły, Dębniiki, Zakrzówek, Ludwinów, Pychowice.
www.mbc.malopolska.pl/publication/96211
29. Część XXIX. Wiosna 2015(c.d.) Podgórze, Wola Duchacka, Płaszów (Bagry), Prokocim, Piaski Wielkie, Rząka, Łagiewniki, Borek Fałęcki, Kosocice, Krzyszkowice, Wieliczka.
www.mbc.malopolska.pl/publication/96215
30. Część XXX. Lato 2015 Śródmieście, Wesoła, Piasek, Półwie Zwierzynieckie (Błonia), Zwierzyniec, Wola Justowska i Las Wolski, Dębniiki, Zakrzówek, Ludwinów, Pychowice, Podgórze, Wola Duchacka, Płaszów (Bagry), Prokocim, Rząka, Łagiewniki.
www.mbc.malopolska.pl/publication/97188
31. Część XXXI. Jesień 2015. Śródmieście i Wawel, Kleparz, Piasek, Półwie Zwierzynieckie (Błonia), Czarna Wieś, Zwierzyniec, Wola Justowska i Las Wolski, Bielany, Kryspinów i Olszanica.
www.mbc.malopolska.pl/publication/97189
32. Część XXXII. Jesień 2015 (c.d.). Zakrzówek, Pychowice i okolica, Wola Duchacka, Płaszów (Bagry), Prokocim, Rząka, Krzyszkowice, Wieliczka..
www.mbc.malopolska.pl/publication/97190

V. Drzwi krakowskich kamienic czynszowych i domów podmiejskich

1. Część I. Piasek i Nowy Świat.
www.mbc.malopolska.pl/publication/69109
2. Część II. Śródmieście, Stradom, Kazimierz, Wesoła, Dębniki i Podgórze
www.mbc.malopolska.pl/publication/69110
3. Część III. Śródmieście (c.d.), Piasek (c.d.), podmiejski Kraków.
www.mbc.malopolska.pl/publication/69430
4. Część IV. Śródmieście (c.d.), Kleparz, Wesoła (c.d.).
www.mbc.malopolska.pl/publication/71803
5. Część V. Śródmieście, Piasek, Kleparz i Wesoła – uzupełnienia.
www.mbc.malopolska.pl/publication/72474
6. Część VI. Wesoła, Stradom i Kazimierz (c.d.) oraz podmiejska Krowodrza.
www.mbc.malopolska.pl/publication/730887
7. Część VII. Piasek, Wesoła, Kazimierz i Podgórze – uzupełnienia.
www.mbc.malopolska.pl/publication/73088
8. Część VIII. Piasek – uzupełnienia.
www.mbc.malopolska.pl/publication/73717

VI. Detale krakowskich czynszówek i domów. Wybrane drzwi i portale, klamki, okna i obramienia, witraże i figury naścienne.

1. Część I. Zabytkowe Śródmieście.
www.mbc.malopolska.pl/publication/88307
2. Część II. Kleparz, Stradom, Kazimierz, Wesoła, Piasek i Nowy Świat.
www.mbc.malopolska.pl/publication/88308
3. Część III. Kalejdoskop krakowski i Kraków podmiejski.
www.mbc.malopolska.pl/publication/89316
4. Część IV. Śródmieście, Wesoła, Kleparz, Piasek, Stradom, Podgórze, podmiejska Mogiła.
www.mbc.malopolska.pl/publication/90757
5. Część V. Śródmieście, Wesoła, Piasek, Nowy Świat, Czarna Wieś, Podgórze. Podmiejski Kraków: Zakrzówek i Wola Duchacka.
www.mbc.malopolska.pl/publication/94203
6. Część VI. Uzupełnienia: Śródmieście, Kleparz, Piasek i Podgórze. Podmiejski Kraków: Krowodrza, Nowa Wieś, Wola Justowska, Zwierzyniec, Zakrzówek, Ludwinów i Tynec.
www.mbc.malopolska.pl/publication/96164

VII. Krakowskie i podkrakowskie jeziora, stawy, rozlewiska i mokradła

1. Część I.

Dawna plaża pod Wawelem, Planty, Bronowice Wielkie, Czarna Wieś, Błonia, Zwierzyniec, Mydlniki i Kryspinów, Zakrzówek, Ludwinów, pogranicze Pychowic i Bodzowa, pychowickie łąki, Przegorzały i Bielany, posolvay'owskie stawy w Borku Fałęckim, okolice Bonarki, kamieniołom Libana, teren KL Płaszów, Bagry, nabrzeże Wisły w Rybitwach i Płaszowie, Dąbie, łąki mogiłskie, Bieńczyce i Olsza.

www.mbc.malopolska.pl/publication/74564

2. Część II.

Parki: w Nowym i Starym Prokocimiu, Wola Duchacka, Piaski Wielkie, Rząka, Krzyszkowice, Rajsko, Kosocice, Barycz i Wieliczka.

www.mbc.malopolska.pl/publication/74567

VIII. Liczne albumy o Krakowie i jego okolicach opublikowane na mojej stronie serwisu społecznościowego Facebook:

<http://pl-pl.facebook.com/people/Leszek-Grabowski/100000321665908>

B. Opracowania dotyczące Ziemi Gdowskiej

B.1. Sagi i historie rodzinne

1. Saga rodu Grabowskich z Bilczyc i Liplasa koło Gdowa. Edycja XII.
www.mbc.malopolska.pl/publication/8610
2. Saga rodu Chanków i Kędrynów z Podolan i okolic Gdowa. Edycja VI
uzup.
www.mbc.malopolska.pl/publication/10372
3. Szkic do historii badań nad drzewem genealogicznym rodu Chanków
z Podolan i okolic Gdowa.
www.mbc.malopolska.pl/publication/14677
4. Notka o rodach: Kaletów – „Wójcioków”, Augustynków – „Frysiów”
i Mrozowskich z Bilczyc koło Gdowa. Edycja VI.
www.mbc.malopolska.pl/publication/13924

B.2 Albumy o Ziemi Gdowskiej

I. Gdów i jego okolice – odchodzący świat

1. Część I. Gdów, Bilczyce, Liplas, Podolany, Wola Zręczycka, Jaroszkówka, Lipnica Murowana. Edycja II.
www.mbc.malopolska.pl/publication/15443
2. Część II. Gdów, Przebieczany, Marszowice, Jaroszkówka, Kobylec, Klęczana, Wola Zręczycka.
www.mbc.malopolska.pl/publication/15730
3. Część III. Wiatowice, Niegowić, Marszowice, Bilczyce, Gdów, Grzybowa, Zręczyce, Wola Zręczycka, Klęczana, Łapanów, Szlak Papieski - odcinek od Klęczany do Łapanowa. Edycja II.
www.mbc.malopolska.pl/publication/15731
4. Część IV. Bilczyce, Gdów, Podolany, Wola Zręczycka i Zręczyce. Edycja II.
www.mbc.malopolska.pl/publication/17022
5. Część V. Bilczyce, Liplas, Niegowić, Gdów i Grzybowa.
www.mbc.malopolska.pl/publication/17844
6. Część VI. Zagórzany, Gdów, Podolany, Jaroszkówka, Wieniec, Nieznanowice, Marszowice, Bilczyce i Łazany.
www.mbc.malopolska.pl/publication/21257
7. Część VII. Lednica Górna, Trąbki, Łazany Bilczyce, Gdów, Marszowice, Wola Zręczycka i Zagórzany.
www.mbc.malopolska.pl/publication/24065
8. Część VIII. Łazany, Gdów, Niegowić, Krakuszowice, Grodkowice, Klęczana, Kobylec i Łapanów
www.mbc.malopolska.pl/publication/56953
9. Część IX. Nieznanowice, Pierzchów, Cichawa. Szlak Papieski – odcinek od Niegowici do granic Klęczany.
www.mbc.malopolska.pl/publication/58646

10. Część X. Łazany, Bilczyce, Gdów, Pierzchów, Niegowić i Wiatowice. Edycja II.
www.mbc.malopolska.pl/publication/61319
11. Część XI. Jawczyce, Liplas, Gdów, Wola Zręczycka, Kobylec; wybrane archiwalia.
www.mbc.malopolska.pl/publication/77982
12. Część XII. Gdów, Marszowice, Jaroszkówka, Kobylec; kilka wyburzonych już chałup z Gdowa, Marszowic i Kobyłca. Edycja II.
www.mbc.malopolska.pl/publication/85467
13. Część XIII. Rekonesans po Gdowie a.d. 2015, Bilczyce, Jawczyce, Podolany, Wola Zręczycka, Marszowice. Edycja III.
www.mbc.malopolska.pl/publication/94401

II. Budownictwo ludowe, małomiasteczkowe i dworskie oraz kapliczki i inne pamiątki Ziemi Krakowskiej

1. Część I. Gdów.
www.mbc.malopolska.pl/publication/94399
2. Część II. Bilczyce, Jawczyce, Grzybowa.
www.mbc.malopolska.pl/publication/94400

C. Opracowania dotyczące Ziemi Krakowskiej.

C.1. Albumy o Ziemi Krakowskiej

I. Dawny świat okolic Krakowa

1. Część I. Dobczyce i Dziekanowice.
www.mbc.malopolska.pl/publication/19619
2. Część II. Wieliczka i Roźnowa.
www.mbc.malopolska.pl/publication/19620
3. Część III. Wieliczka i jej okolice (c.d.). Wieliczka, Czarnochowice, Lednica Górna, Przebieczany, Biskupice, Szczygłów, Surówki – Zabłocie.
www.mbc.malopolska.pl/publication/21938
4. Część IV. Wieliczka i jej okolice (cd). Wieliczka, Krzyszkowice, Lednica Górna, Czarnochowice i Śledziejowice.
www.mbc.malopolska.pl/publication/56793
5. Część V. Łapanów i jego okolice. Łapanów, Kobylec, Jaroszówka, Szlak Papieski – odcinek od Łapanów do Kobylca.
www.mbc.malopolska.pl/publication/56794
6. Część VI. Dobczyce i ich okolice (c.d.). Dobczyce i Kornatka
www.mbc.malopolska.pl/publication/57409
7. Część VII. Mozaika podkrakowska. Edycja II.
Puszcza Niepołomicka i jej okolice, Brzesko Nowe, Pleszów, Kościelniki i Górka Kościelnicza, Zielonki, Korzkiew i ich okolice, Rudawa i jej okolice, Wola Zręczycka i Zagórzany, wokół Dobczyc i Podchybie koło Lanckorony. Dodatek – Podkarpacie, okolice Rzeszowa: Świlcza, Mrowla i Bratkowice.
www.mbc.malopolska.pl/publication/59373
8. Część VIII. Bochnia i jej okolice. Ziemia Tarnowska. Bochnia, Łapczyca, Lipnica Murowana, Jasień Brzeski, Tarnów i Ładna. Cmentarze wojenne o okresie I-ej wojny światowej z okolic Tarnowa. Edycja III.
www.mbc.malopolska.pl/publication/59639
9. Część IX. Wieliczka i jej okolice (c.d.). Wokół centrum Wieliczki, Krzyszkowice oraz panoramy z Chabrowego Wzgórza, Śledziejowice i Kokotów.
www.mbc.malopolska.pl/publication/62561
10. Część X. Wieliczka i jej okolice (c.d.). Lednica Górna, wokół centrum Wieliczki, Krzyszkowice oraz panoramy z Chabrowego Wzgórza, krajobrazy wokół Baryczy. Edycja II.
www.mbc.malopolska.pl/publication/69387
11. Część XI. Bochnia i jej okolice (c.d.). Bochnia i Łapczyca.
www.mbc.malopolska.pl/publication/70813
12. Część XII. Wieliczka i jej okolice (c.d.). Rekonesans wokół wzgórza Pod Baranem.
www.mbc.malopolska.pl/publication/71484

13. Część XIII. Wieliczka i jej okolice (c.d.). Migawki z Wieliczki. Jeszcze jeden spacer po dawnych Krzyszkowicach.
www.mbc.malopolska.pl/publication/724743
14. Część XIV. Wieliczka i jej okolice c.d. Galicyjskiej Wieliczki ciąg dalszy, Wzgórze Kaim. Edycja II.
www.mbc.malopolska.pl/publication/76407
15. Część XV. Migawki z trasy: Staniątka, Niepołomice, Wola Batorska, Uście Solne, Szczurowa, Żabno, Ujście Jezuickie, Opatowiec, Gręboszów. Cmentarze wojenne i pomniki z okresu I-ej wojny światowej (c.d.): Wola Batorska - Sitowiec, Biskupice Radłowskie, Otfinów, Ujście Jezuickie, Gręboszów. Okolice Brzeska i Tarnowa – uzupełnienia. Edycja II.
www.mbc.malopolska.pl/publication/77197
16. Część XVI. Wieliczka (c.d.) i kalejdoskop podkrakowski. Wielickich widoków ciąg dalszy, Krzyszkowice, Bilczyce, Staniątka, Niepołomice, Podłęże, Zakrzów, Świątyni Górne, Kryspinów, Aleksandrowice i Kleszczów. Edycja II.
www.mbc.malopolska.pl/96911

D. Przydrożne zabytki sztuki sakralnej z rejonów: Krakowa, jego okolic i Ziemi Krakowskiej

I. Zabytkowe figury, kapliczki i krzyże przydrożne z rejonu Krakowa i jego okolic.

1. Część I. Dawne przedmieścia Krakowa i podkrakowskie wsie.
www.mbc.malopolska.pl/publication/21231
2. Część II. Centrum Krakowa w obrębie dawnego rdzenia austriackiej twierdzy.
www.mbc.malopolska.pl/publication/21258
3. Część III. Ziemia Krakowska. Wieliczka, Gdów, Dobczyce i ich okolice.
www.mbc.malopolska.pl/publication/21259
4. Część IV. Centrum Krakowa w obrębie dawnego rdzenia austriackiej twierdzy – uzupełnienia.
www.mbc.malopolska.pl/publication/74586
5. Część V. Ziemia Krakowska cd.
Wieliczka i jej okolice, Trąbki, Łazany, Gdów i jego okolice, Szlak Papieski: Niegowić – Marszowice – Klęczana - Kobylec - Łapanów, Łapanów i jego okolice, Niepołomice i ich okolice, Dołęga koło Szczurowej, Kościelniki, Bochnia i jej okolice, Dębno Tarnowskie, Żabno i jego okolice, Wola Pogórska.
www.mbc.malopolska.pl/publication/77198

E. Artykuły w Głosie Wielickim
www.wielicki.glos24.pl

1. Nr 1 (styczeń 2009) – „Odchodzący świat”.
2. Nr 2 (luty 2009) – „Negatyw na szklanej płytce”.
3. Nr 10 (październik 2009) – „Zapomniany mieszkaniec Bilczyc”;
o Franciszku Augustynku – „Antonim Wichurze” - w setną rocznicę
jego narodzin.
4. Nr 12 (grudzień 2009) – „Bilczyce z lat mego dzieciństwa”
5. Nr 1 (styczeń 2010) – „Bajeczna chałupa mojej babki z Bilczyc”.
Część 1.
6. Nr 2 (luty 2010) – „Bajeczna chałupa mojej babki z Bilczyc”.
Część 2.
7. Nr 3 (marzec 2010) – „Bajeczna chałupa mojej babki z Bilczyc”.
Część 3.
8. Nr 4 (kwiecień 2010) – „Gdów z lat mego dzieciństwa - początku lat
60-tych XX-go wieku”. Część 1.
9. Nr 5 (maj 2010) – „Gdów z lat mego dzieciństwa - początku lat
60-tych XX-go wieku”. Część 2.
10. Nr 6 (czerwiec 2010)– „Tradycja nazw i przezwisk z dawnych Bilczyc”.
Część 1.
11. Nr 7 (lipiec 2010) – „Tradycja nazw i przezwisk z dawnych Bilczyc”.
Część 2”.
12. Nr 8 (sierpień 2010) – „Moja prababka „Magdusia”. Część 1.
13. Nr 10 (październik 2010) – „Moja prababka „Magdusia”. Część 2.
14. Nr 1 (styczeń 2011). „Wspomnienie Marcina Ciężarka”.
15. Nr 2 (luty 2011). „Jan Kaczmarczyk – zapomniana ofiara zbrodni
katyńskiej”.
16. Nr 3 (marzec 2012). „Moja Babcia Bogdzina”.
17. Nr 9 (wrzesień 2012). „Z dziejów dworu w Bilczycach”.

Artykuł z Wiadomości (10.2011)
www.wiadomosci.krakow.pl

O mnie. Barbara Bączek. „Dokumentalista z sercem”

Dziennik Polski (19-20.01.2013)

O mnie. Paulina Polak. „Fotografuje taki Kraków, który powoli przechodzi
do przeszłości”.

Gazeta Gdowianin

Artykuły i notki na temat Ziemi Gdowskiej, publikowane na internetowej
stronie w/w gazety – www.gazetagdowianin.pl

Krowoderska.pl

Wywiad ze mną Andrzeja Śledzia: „Coś było piękne powinno trwać”, z dnia 14.01.2016 – www.krowoderska.pl
krowoderska.pl/cos-co-bylo-piekne-powinno-trwac/