

Leszek Grabowski

**Detale krakowskich czynszówek i domów.
Wybrane drzwi i portale, klamki, okna
i obramienia, witraże i figury naścienne.
Część VI. Uzupełnienia: Śródmieście, Kleparz,
Piasek i Podgórze. Podmiejski Kraków:
Krowodrza, Nowa Wieś, Wola Justowska,
Zwierzyniec, Zakrzówek Ludwinów i Tynec.**

Kraków 2014

Leszek Grabowski

**Detale krakowskich czynszówek i domów.
Wybrane drzwi i portale, klamki, okna
i obramienia, witraże i figury naścienne.
Część VI. Uzupełnienia: Śródmieście, Kleparz,
Piasek i Podgórze. Podmiejski Kraków:
Krowodrza, Nowa Wieś, Wola Justowska,
Zwierzyniec, Zakrzówek, Ludwinów i Tyniec.**

Kraków 30.12.2014

**Na prawach rękopisu
© Copyright by Leszek Grabowski
Kraków 2014**

Spis Treści

0.	Wstęp	4 - 6
I.	Śródmieście	7 - 25
II.	Kleparz	26 - 27
III.	Piasek	28 - 46
IV.	Podgórze	47 - 48
V.	Podmiejski Kraków	
a.	Krowodrza	49 - 59
b.	Nowa Wieś	60 - 60
c.	Wola Justowska	61 - 61
d.	Zwierzyniec	62 - 64
e.	Zakrzówek	65 - 66
f.	Ludwinów	67 - 68
g.	Tyniec	69 - 71
	Załącznik – Moje opracowania dostępne na forum MBC i Europeany oraz artykuły zamieszczone na łamach Głosu Wielickiego	72 - 85



Fot. nr 1. Na Placu Szczepańskim.

0. Wstęp

Część VI z cyklu: „Detale krakowskich czynszówek i domów. Wybrane drzwi i portale, klamki, okna i obramienia, witraże i figury naścienne”, to kolejny efekt moich częstych wycieczek do centrum Krakowa, jak i na jego obrzeża, stąd materiał fotograficzny zawsze jest trochę przypadkowy i wrywkowy. Może kiedyś warto będzie posegregować terytorialnie fotografie zawarte w zbiorach z serii: „Detale krakowskich czynszówek i domów” oraz „Drzwi krakowskich kamienic czynszowych i domów podmiejskich”, a także wzbogacić go o ściślejszy merytorycznie komentarz historyków sztuki. Póki co jednak nadal będę polował na co ciekawsze przykłady drobnych wytworów rzemiosła artystycznego: drzwi i portali, klamek, okien i ich obramień, witraży, malowideł naściennych, posadzek, stolarki artystycznej, drobnych przedmiotów kultu religijnego, a nawet dawnych witryn sklepowych, które są elementami fasad bądź wewnątrz zwłaszcza galicyjskich czynszówek i zwykle umykają uwadze zarówno fachowców, jak i zwykłych śmiertelników, a przy tym są często dewastowane, niszczone bądź kradzione, więc warto je uwiecznić, bo taka powinna być postawa miłośnika historii i sztuki Krakowa oraz hobbysty okresu galicyjskiego. Będę się też starał zwracać uwagę i pokazywać ciągle nieliczne jeszcze, lecz warte upowszechniania pozytywne przykłady przywracanie remontowanym kamienicom nie tylko kolorystyki, ale też dawnych detali, co da się również czynić np. z zamienianą z drewnianej na plastikową stolarką okienną.

Tym razem prezentowany przeze mnie kalejdoskop fotograficzny obejmuje terytorialnie: Śródmieście (rozdział I – fot. nr: 5-40), Kleparz (rozdział II – fot. nr: 41-43), Piasek (rozdział III – fot. nr: 44-81), przystań mego dzieciństwa i młodości, Podgórze (rozdział IV – fot. nr: 82-85) i bardziej rozbudowany tym razem Kraków podmiejski (rozdział V – fot. nr: 86-131), gdzie prezentuję w/w przykłady, w tym również istniejących jeszcze starych chałup z ich detalami, z obszaru dawnych podkrakowskich wsi: Krowodrzy, Nowej Wsi, Woli Justowskiej, Zwierzyńca, Zakrzówka, Ludwinowa i Tyńca, które były systematycznie włączane o obręb miasta w ramach kolejnych akcjach poszerzania jego granic: w latach 1909-1915, a więc w czasach tworzenia Wielkiego Krakowa, w roku 1941, a ostatnio z początkiem roku 1973.

Mam skromną nadzieję, że moje hobbystyczne opracowania pomogą docenić walory tych drobnych dzieł sztuki szczególnie zwykłym mieszkańcom Krakowa, a także w jakiś sposób wpłyną na zmianę sposobu myślenia współczesnych inwestorów. Powstrzymanie ciągle powszechnego, niszczyielskiego trendu staje się nakazem chwili, choć pozytywnych przykładów z wolna przybywa.

Zapraszam do przejrzenia tego albumu, jak i innych, licznych moich opracowań, które są dostępne w zasobach MBC (patrz załącznik na końcu opracowania). Wiele merytorycznych opisów znajduje się bezpośrednio pod prezentowanym zdjęciami.



Fot. nr 2 (2-4a). Kilka przykładów świeżo odnowionych krakowskich zabytków. Tu najstarszy, początkowy fragment ulicy Józefińskiej, sięgający końca XVIII-go wieku.



Fot. nr 3. Budynek elektrowni podgórskiej, wybudowany w 1901 roku, który wszedł w skład nowoutworzonej Cricoteki.



Fot. nr 4. Ogrojec w ścianie bocznej kościoła Karmelitów Trzewickowych na Piasku.



Fot. nr 4a. Obraz Matki Boskiej Piaskowej na ścianie klasztoru Karmelitów Trzewickowych, przylegającej do fasady kościoła.

I. Śródmieście




Fot. nr 5 (5-8). Kamienica Cyrusowska z ulicy Floriańskiej 12 i detale jej fasady.



Fot. nr 6. Oko opatrności w attyce fasady.



Fot. nr 7 (7-8). Nowa okna plastikowe jednak z odtworzonymi detalami w postaci głowiczek.



Fot. nr 8.



Fot. nr 9. Zaulek przy kościele św. Jana.



Fot. nr 10 (10-11). Kamienica z ulicy św. Tomasza 15 i jej współczesne detale.



Fot. nr 11. Zdobnictwo słynnej kawiarni Loch Camelot.



Fot. nr 12 (12-13). Metalowe drzwi wejściowe do kamienicy z ulicy św. Tomasza 17.



Fot. nr 13. Oryginalna klamka.



Fot. nr 14 (14-16). Klasycystyczny pałac Wodzickich z II połowy XVIII-go wieku z ulicy św. Jana 11 i detale jego fasady.



Fot. nr 15. Zapewne oryginalne okna I-go i II-go piętra.



Fot. nr 16. Późniejsze, zapewne wymienione okno II-go piętra



Fot. nr 17 (17-18). Późnobarokowy pałac Opatów Jędrzejowskich, potem Popielów, z I połowy XVIII-go wieku z ulicy św. Jana 20.



Fot. nr 18. Oryginalne okna fasady.



Fot. nr 19. Wołający o pomstę do nieba stan drzwi kamienicy z ulicy św. Marka 11/11a.



Fot. nr 20 (20-21). Galicyjska czynszówka z ulicy św. Marka 7, pochodząca z II połowy XIX-go wieku.



Fot. nr 21. Oryginalne okno parteru.



Fot. nr 22 (22-24). Secesyjna kamienica z lat 1907-10 z ulicy Reformackiej 3 i jej detale.



Fot. nr 23. Secesyjne zdobnictwo w zwieńczeniu fasady.



Fot. nr 24. Secesyjne motywy roślinne nad oknem II-go piętra.



Fot. nr 25. Świeżo nadbudowany eklektyczny pawilon z ulicy Szczepańskiej 4.



Fot. nr 26 (26-27). Drzwi kamienicy Szołayskich od strony ulicy Szczepańskiej 11.



Fot. nr 27.



Fot. nr 28. Cukiernia Pietruszki z ulicy Jagiellońskiej 3, której początki sięgają czasów międzywojennych.



Fot. nr 29 (29-33a). Kamienica z ulicy Szewskiej 14. (17.09.14)



Fot. nr 30. Witryna zakładu zegarmistrzowskiego Płonki wg stanu na dzień 17.09.14.



Fot. nr 31 (31-31a). To już jej stan z dnia 25.11.14 – niestety cały urok tego miejsca prysł, jak bańka mydlana. Jak można niszczyć taki rarytas?



Fot. nr 31a.



Fot. nr 32. A to ta sama witryna w oryginale z dnia 04.08.2010.



Fot. nr 33 (33-33a). Skrzydło drzwi kamienicy. (17.09.14)



Fot. nr 33a. I chyba oryginalna klamka. (17.09.14)



Fot. nr 34 (34-36). Kamienica Urbanów z ulicy Szewskiej 20, wybudowana w 1894 roku.



Fot. nr 35 (35-36). Drzwi kamienicy po remoncie.



Fot. nr 36. Klamka nawiązująca do oryginału.



Fot. nr 37 (37-38). Drzwi kamienicy z ulicy Szewskiej 21. (17.09.14)



Fot. nr 38. Klamka i wziernik („filut”). (17.09.14)



Fot. nr 39 (39-40) Przypomnienie dawnej kawiarni „U Zalpianek” z ulicy Szewskiej 26, zlikwidowanej na początku października tego roku. (17.09.14)



Fot. nr 40. Szyld, który przechodzi do historii. (17.09.14)

II. Kleparz



Fot. nr 41 (41-43). „Dom Turecki” z ulicy Długiej 31, wybudowany w latach 1883-85 dla Teodora Rayskiego, uczestnika Powstania Styczniowego, który po jego upadku pozostał w Turcji, ale w latach 80-tych powrócił do Krakowa. (17.09.14).



Fot. nr 42 (42-43). Miniaturowy minaret i wieżyczki w zwieńczeniu kamienicy. (17.09.14)



Fot. nr 43. (17.09.14)

III. Piasek



Fot. nr 44. Romantyczna willa z początku XX-go wieku z ulicy Kochanowskiego 15 i jej drewniany ganek.



Fot. nr 45 (45-47). Detale kamienicy z ulicy Kochanowskiego 24, wybudowanej w 1892 roku. Tu schody i klatki schodowej.




Fot. nr 46 (46-47). Mozaikowe okna na klatce schodowej.



Fot. nr 47.



Fot. nr 48 (48-49). Detale kamienicy z 1904-go roku z Alei Mickiewicza 47. Tu drzwi.



Fot. nr 49. Oryginalne okno z głowiczkami typu doryckiego.



Fot. nr 50. Drzwi wejściowe do kamienicy z alei Mickiewicza 51, wybudowanej na przełomie XIX-go i XX-go wieku.



Fot. nr 51. Niemal identyczne drzwi kamienicy spod nr 53, która powstała na początku XX-go wieku.



Fot. nr 52 (52-54). Detale parteru eklektycznej kamienicy z 1898-go roku z alei Mickiewicza 57



Fot. nr 53. Portal i drzwi wejściowe.



Fot. nr 54. Oryginalne okna z głowiczkami typu doryckiego.



Fot. nr 55(55-56). Detale eklektycznej kamienicy spod nr 59 (1898). Tu drzwi wejściowe.



Fot. nr 56. Oryginalne okno parteru, podobne jak w sąsiednich kamienicach.



Fot. nr 57. Bogata w detale fasada modernistycznej kamienicy z Karmelickiej 57.



Fot. nr 58 (58-59). Modernistyczna kamienica z naroża ulicy Karmelickiej i alei Słowackiego (nr 1)



Fot. nr 59. Secesyjne zdobnictwo metalowych drzwi kamienicy (od strony alei).



Fot. nr 60 (60-64). Eklektyczna willa z alei Słowackiego 9, wybudowana w latach 1899-1904 wg projektu Jana Sasa-Zubrzyckiego i bogate detale jej fasady.



Fot. nr 61. Drzwi wejściowe w neoromańskim portalu.



Fot. nr 62. Witraże w okienkach portalu.



Fot. nr 63. Oryginalne okno I-go piętra.



Fot. nr 64. Równie oryginalne okno parteru.




Fot. nr 65 (65-66). Eklektyczna kamienica z lat 1895-96 z ulicy Lenartowicza 14.



Fot. nr 66. Drzwi wejściowe do kamienicy.



Fot. nr 67. Eklektyczne, bogato zdobione drzwi kamienicy z ulicy Lenartowicza 8, wybudowanej w końcu XIX-go wieku.



Fot. nr 68. Równie ciekawe drzwi kamienicy spod nr 4 przy ulicy Lenartowicza.



Fot. nr 69. To znów kamienica z końca XIX-go wieku z ulicy Lenartowicza 2, kiedy powstawała zabudowa tej pierzei i jej eklektyczne drzwi wejściowe.



Fot.nr 70. Całkowicie pozbawiony zdobnictwa w górnej części fasady gmach dawnych c.k. koszar Obrony Krajowej z ulicy Siemiradzkiego 24, powstały pod koniec XIX-go wieku.



Fot. nr 71 (71-73). Eklektyczna kamienica z 1895-go roku z ulicy Karmelickiej 40.



Fot. nr 72. Bogato zdobione drzwi wejściowe.



Fot. nr 73. Ostatnie drzwi i okno I-go piętra jeszcze oryginalne, zakończone głowiczkami. Tą bogato zdobioną kamienicą projektował Władysław Ekielski.



Fot. nr 74 (74-75). Eklektyczne drzwi kamienicy (1875) z ulicy Karmelickiej 23.



Fot. nr 75. Tabliczka z czasów po II wojnie światowej, gdy Kraków pospołu z Nową Hutą był podzielony na sześć dzielnic.




Fot. nr 76. Klasycystyczny w swej postaci domek z ulicy Garbarskiej 22, wybudowany w 1826 roku i ciągle będący w stanie bliskim oryginałowi. (03.09.14)



Fot. nr 77. Bogato zdobiona, choć zaniedbana fasada modernistycznej kamienicy z ulicy Łobzowskiej 4, która powstała w 1904 roku wg projektu Beniamina Torbe. (17.09.14)



Fot. nr 78 (78-79). Mocno już zniekształcona plastikowymi oknami fasada eklektycznej kamienicy z Łobzowskiej 14, z lat 1885-87, autorstwa Wandalina Beringera. (17.09.14)



Fot. nr 79. Bogato zdobione drzwi wejściowe. (17.09.14)



Fot. nr 80 (80-81). Bliska oryginałowi, klasycystyczna kiedyś kamieniczka z ulicy Batorego 8, która daje dobre wyobrażenie o zabudowie tej części Piasku w okolicach III ćwierci XIX-go wieku. Została wybudowana w latach 1874-76 wg projektu Józefa Kwiatkowskiego. (17.09.14)



Fot. nr 81. Jedyne stare okna w parterze, pochodzące gdzieś z I ćwierci XX-go wieku. (17.09.14)

IV. Podgórze

Fot. nr 82 (82-83). Naroże Rynku Podgórskiego i ulicy Brodzińskiego – odnowione godło kamienicy Pod Jeleniem.



Fot. nr 83.



Fot. nr 84 (84-85). Początek ulicy Józefińskiej w najstarszej części Podgórza.



Fot. nr 85. Przywrócone detale okien w kamienicy pod nr 2, choć to już plastiki.

V. Podmiejski Kraków a. Krowodrza



Fot. nr 86 (86-88). Kamieniczka pochodząca zapewne z początku XX-go wieku, z ulicy Wrocławskiej 31.



Fot. nr 87. Tabliczka z czasów Wielkiego Krakowa, gdzie Krowodrza utworzyła dzielnicę XVII-tą.



Fot. nr 88. Z dawnego oryginału pozostały już tylko: drzwi, kapliczka i tabliczka.



Fot. nr 89 (89-90). Romantyczna willa z ulicy Cieszyńskiej 10, wybudowana w 1906 roku.



Fot. nr 90. Artystyczna więźba drewniana dachu.



Fot. nr 91 (91-92). Równie interesująca willa z ulicy Cieszyńskiej 8 (1917).
I tu zachowały się fragmenty zdobionej więźby dachowej.



Fot. nr 92.



Fot. nr 93 (93-95). Budynek mieszkalny z ulicy Sienkiewicza 32, przynależny do zespołu tanich domów dla robotników katolickich, wybudowany około 1916-go roku wg projektu Karola Knausa i jego detale.



Fot. nr 95. Ostatnie z oryginalnych okien.



Fot. nr 95. Miniaturowa kapliczka na ścianie budynku od strony ulicy Sienkiewicza.



Fot. nr 96 (96-102). Modrzejówka, willa Heleny Modrzejewskiej z ulicy Grottgera 11 (Mazowieckiej 14c) i jej detale. Została ona wybudowana w 1884 roku przez Adolfa Opida, przyrodniego brata Heleny Modrzejewskiej, ale słynna aktorka nigdy tu nie zamieszkała. Kiedyś tu, w sąsiedztwie Młynówki Królewskiej, znajdował się folwark norbertański, od schyłku XVIII wieku należący do szpitala św. Łazarza.



Fot. nr 97. Fasada od strony ulicy Grottgera. Więżba dachowa ciągle z elementami artystycznej ciesiołki.



Fot. nr 98 (98-102). Tylna część romantycznej willi z zachowanym jeszcze drewnianym zdobnictwem dachu, ganku i drzwi.



Fot. nr 99.



Fot. nr 100.



Fot. nr 101.



Fot. nr 102.



Fot. nr 103(103-104). Ostatni już taki relikw podmiejskiej zabudowy z terenu Krowdrzy – drewniany domek z ulicy Mazowieckiej 78.



Fot. nr 104. Oryginalne okna od strony Podwórka.



Fot. nr 105 (105-106). Kamienica z alei Kijowskiej 50, wybudowana około 1910-go roku.



Fot. nr 106. Fragmenty dawnej reklamy przy sklepie (cukierniczo-monopolowym?).



Fot. nr 107. Zapewne przedwojenny domek z alei Kijowskiej 53, w którym zachowały się oryginalne okna.

b. Nowa Wieś

Fot. nr 108 (108-109). Kolejna modernistyczna willa z ulicy Wyspiańskiego, tym razem spod nr 3. Budynek został wzniesiony w 1925 roku wg projektu Wacława Warczewskiego i Samuela Singera.



Fot. nr 109. Secesyjny witraż nad drzwiami willi.

c. Wola Justowska

Fot. nr 110 (110-111). Drewniany kiedyś dworek przy dawnym folwarku z ulicy Jesionowej 12, pochodzący z II połowy XIX-go wieku.



Fot. nr 111. Portyk od strony ulicy.

d. Zwierzyniec

Fot. nr 112 (112-115). Willa z końca XX-go wieku z ulicy Emaus 30 (róg z Przegon 22) i jej detale



Fot. nr 113. Dawny numer budynku.



Fot. nr 114. Dekoracja sgraffitowa na oknem z 1905-go roku.



Fot. nr 115. Widok willi z wału Rudawy.



Fot. nr 116 (116-117). Zapewne XIX-to wieczna chałupa z ulicy Emaus 39.
Widok z wału Rudawy.



Fot. nr 117. Oryginalne okno.

e. Zakrzówek

Fot. nr 118 (118-119). Kamieniczki z czasów Wielkiego Krakowa w końcowym fragmencie ulicy Barskiej (nr: 57-59) i ich detale.



Fot. nr 119. Drzwi pomieszczenia posklepowego spod nr 57.



Fot. nr 120 (120-121). Drzwi wejściowe kamienicy spod nr 59.



Fot. nr 121. Jakimś cudem zachowana oryginalna klamka.

f. Ludwinów

Fot. nr 122 (122-124). Zapewne XIX-to wieczna chałupa z ulicy na Rozdrożu 10A i jej detale.



Fot. nr 123. Oryginalne okienko czteropolowe.



Fot. nr 124. Drzwi do komórki.



Fot. nr 125. Wychodek („wygódka) znad ludwinowskich „bagrów”.

g. Tyniec

Fot. nr 126. Oryginalna weranda domu z ulicy Bolesława Śmiałego 23?.



Fot. nr 127 (127-128). Przebudowy już dom z Bolesława Śmiałego 21, pierwotnie z I ćwierci XX-go wieku.



Fot. nr 128. Zapewne oryginalna weranda.



Fot. nr 129. Chałupa z początku XX-go wieku z ul. Benedyktyńskiej 38 i oryginalne okno.



Fot. nr 130 (130-131). Chałupa, jakich mało w okolicach Krakowa i która bije na głowę „wypasione” wille. Wielkie słowa uznania dla jej właściciela.



Fot. nr 131. Każdy detal tej chałupy to zabytek.

Załącznik

**Moje opracowania dostępne na forum
Małopolskiej Biblioteki Cyfrowej www.mbc.malopolska.pl
i Europeany www.europeana.eu
oraz artykuły opublikowane na łamach Głosu
Wielickiego www.wielicki.glos24.pl**

**LESZEK GRABOWSKI (1953)
e-mail: leszek.grabowski@interia.pl
Facebook: <http://pl-pl.facebook.com/people/Leszek-Grabowski/100000321665908>**



Na wzniesieniu nad dawnym kamieniołomem Libana.
W tle Kopiec Krakusa i Mój Kraków.

A. Opracowania dotyczące Krakowa

A.1. Wspomnienia

1. Obraz Krakowa lat 60-tych we wspomnieniach z dzieciństwa – edycja XIV uzupełniona.
www.mbc.malopolska.pl/publication/9505
2. Moja przygoda z Technikum Energetycznym w Krakowie w latach 1968-73 – edycja VII.
www.mbc.malopolska.pl/publication/11376

A.2. Fotografie archiwalne

1. Kraków i jego okolice w fotografii z lat 1987-1992
www.mbc.malopolska.pl/publication/14924
2. Kraków i Małopolska w fotografii z końca XX wieku.
www.mbc.malopolska.pl/publication/15759

A.3. Albumy o Krakowie

I. Współczesny Kraków w klimacie z fotografii Ignacego Kriegera.

1. Część I. Stare Miasto.
www.mbc.malopolska.pl/publication/67812
2. Część II. Kazimierz, Stradom i Podgórze.
www.mbc.malopolska.pl/publication/67991
3. Część III. Obrzeża Starego Miasta i dawne przedmieścia. Kleparz, Biały Prądnik, Krowodrza, Piasek, Nowy Świat, Zwierzyniec i Półwsie, Dębniki, Wesoła, Grzegórzki, Wola Duchacka, Prokocim.
www.mbc.malopolska.pl/publication/68137
4. Część IV. Uzupełnienia. Śródmieście, Piasek, Wesoła, Stradom, Kazimierz i Podgórze. Edycja II.
www.mbc.malopolska.pl/publication/70812
5. Część V. Uzupełnienia – krakowski kalejdoskop. Śródmieście, Kleparz, Wesoła, Piasek, Nowy Świat, Półwsie i Zwierzyniec, Stradom, Kazimierz, Podgórze.
www.mbc.malopolska.pl/publication/73718

II. Podglądanie starego Krakowa.

1. Część I. Zabytkowe Śródmieście. Wokół Rynku Głównego.
Kwiecień 2009 – lipiec 2011
www.mbc.malopolska.pl/publication/85312
2. Część II. Zabytkowe Śródmieście. Dawny Okół i jego przedpole.
Kwiecień 2009 – lipiec 2011
www.mbc.malopolska.pl/publication/85468
3. Część III. Wawel i jego okolice, Stradom i Kazimierz.
Kwiecień 2009 – sierpień 2011.
www.mbc.malopolska.pl/publication/85469
4. Część IV. Podgórze. Przekrój przez rok 2009.
Kwiecień 2009 – lipiec 2011.
www.mbc.malopolska.pl/publication/85470
5. Część V. Podgórze. Sierpień 2010 – czerwiec 2013. Kamieniołom Libana w marcu 2003.
www.mbc.malopolska.pl/publication/87313

III. Dawne przedmieścia Krakowa - ulatująca przeszłość.

1. Część I. Bieżanów, Prokocim, Wola Duchacka. Wersja II.
www.mbc.malopolska.pl/publication/17690
2. Część II. Piaski Wielkie, Kurdwanów, Jugowice.
www.mbc.malopolska.pl/publication/17691
3. Część III. Zakrzówek, Dębniaki, Ludwinów.
www.mbc.malopolska.pl/publication/17692
4. Część IV. Zwierzyniec i Półwsie, Przegorzały, Wola Justowska, Czarna Wieś i Kawiory.
www.mbc.malopolska.pl/publication/17693
5. Część V. Łęg, Mogiła, Krzesławice, Bieńczyce. Wersja II
www.mbc.malopolska.pl/publication/17694
6. Część VI. Uzupełnienia: Prokocim, Wola Duchacka, Rząka, Piaski Wielkie, Ludwinów, Zakrzówek, Dębniaki i Mogiła. Wersja II.
www.mbc.malopolska.pl/publication/18158
7. Część VII. Bronowice Małe i Wielkie, Krowodrza i Biały Prądnik.
Wersja II
www.mbc.malopolska.pl/publication/18408
8. Część VIII. Płaszów, Kosocice i Rajsko.
www.mbc.malopolska.pl/publication/21255
9. Część IX. Uzupełnienia (cd): Bieńczyce, Mogiła, Łęg, Prokocim, Wola Duchacka i Piaski Wielkie.
www.mbc.malopolska.pl/publication/21256
10. Część X. Kobierzyn i Skotniki, Tyniec i Pychowice
www.mbc.malopolska.pl/publication/19616

11. Część XI. Spacer po południowych i zachodnich obrzeżach Krakowa. Mogiła, Bieżanów, Prokocim i Piaski Wielkie, Wola Duchacka i Kurdwanów, Swoszowice i Jugowice, Łagiewniki, Zakrzówek, Czarna Wieś i Bronowice Małe, Nowa Wieś i Krowodrza.
www.mbc.malopolska.pl/publication/21229
12. Część XII. Biały Prądnik (cd), Czerwony Prądnik, Czyżyny, Rakowice, Mistrzejowice, Zesławice, Grębałów, Bieńczyce (cd), Krzesławice (cd) i Piaski Wielkie (cd).
www.mbc.malopolska.pl/publication/21261
13. Część XIII. Uzupełnienia: Bieżanów, Rajsko, Swoszowice, Łagiewniki i Pychowice.
www.mbc.malopolska.pl/publication/21479
14. Część XIV. Uzupełnienia: Mogiła, Krzesławice, Rakowice (Wieczysta) i Prokocim
www.mbc.malopolska.pl/publication/22312
15. Część XV. Czarna Wieś i Kawiory, Wola Justowska i Las Wolski, Półwie Zwierzynieckie, Zwierzyniec oraz Dębniaki i Zakrzówek w zimowej szacie.
www.mbc.malopolska.pl/publication/29478
16. Część XVI. Mogiła (cd), Bronowice Małe (cd), Łobzów, Zakrzówek (cd) i Skotniki.
www.mbc.malopolska.pl/publication/45001
17. Część XVII. Górka Narodowa, Witkowice i Biały Prądnik. Mini dodatek- przykłady dawnego budownictwa wiejskiego z terenu Ziemi Krakowskiej i Polski Południowej.
www.mbc.malopolska.pl/publication/45002
18. Część XVIII. Zwierzyniec (Salwator), Wola Duchacka, Pychowice, Bodzów i Kostrze, Rząka. Krakowskie i podkrakowskie krajobrazy.
www.mbc.malopolska.pl/publication/45003
19. Część XIX. Umykające krakowskie i podkrakowskie krajobrazy: Bonarka, Płaszów i Podgórze, Prokocim Stary i Nowy, Rząka, Krzyszkowice, Kosocice i Piaski Wielkie.
www.mbc.malopolska.pl/publication/40795
20. Dawne przedmieścia Krakowa – ulatująca przeszłość (część XX). Stara Mogiła, Mydlniki, Chełm i Wola Justowska.
www.mbc.malopolska.pl/publication/40794
21. Część XXI. Umykające krakowskie i podkrakowskie krajobrazy (cd). Łęg, Dębniaki, Zakrzówek.
www.mbc.malopolska.pl/publication/56790
22. Część XXII. Umykające krakowskie i podkrakowskie krajobrazy (cd). Wola Duchacka, Piaski Wielkie, Rząka i Łagiewniki.
www.mbc.malopolska.pl/publication/56791
23. Część XXIII. Umykające krakowskie i podkrakowskie krajobrazy (cd). Zwierzyniec (Salwator i Sikornik) i Las Wolski.
www.mbc.malopolska.pl/publication/56792
24. Część XXIV. Umykające krakowskie i podkrakowskie krajobrazy (cd). Rybitwy, Płaszów, Rząka, Piaski Wielkie, Wola Duchacka i Zakrzówek.
www.mbc.malopolska.pl/publication/56962

25. Część XXV. Wola Duchacka, Płaszów, Łagiewniki i Małe Bronowice (cd)
www.mbc.malopolska.pl/publication/57115
26. Część XXVI. Wola Duchacka, Prokocim, Zwierzyniec, Czarna Wieś i Wola Justowska. Umykające krakowskie i podkrakowskie krajobrazy (cd).
www.mbc.malopolska.pl/publication/58236
27. Część XXVII. Grzegórzki, Dąbie, Płaszów, Jugowice i Swoszowice.
www.mbc.malopolska.pl/publication/58645
28. Część XXVIII. Jesienny rekonesans po południowych przedmieściach Krakowa – Płaszów, Wola Duchacka, Prokocim, Rząka i Piaski Wielkie.
www.mbc.malopolska.pl/publication/59327
29. Część XXIX. Jesienny rekonesans po ginącym świecie: Ludwinowa, Zakrzówka i Dębnik.
www.mbc.malopolska.pl/publication/59513
30. Część XXX. Zimowa sceneria dawnych przedmieść Krakowa: Krowodrza, Nowa i Czarna Wieś, Zwierzyniec, Bielany, Dębniki i Piaski Wielkie.
www.mbc.malopolska.pl/publication/60647
31. Część XXXI. Łobzów, Krowodrza, Zakrzówek, Pychowice, Łagiewniki i Rząka.
www.mbc.malopolska.pl/publication/60781
32. Część XXXII. Zwierzyniec, Czarna i Nowa Wieś oraz Łobzów.
www.mbc.malopolska.pl/publication/61316
33. Część XXXIII. Sikornik, Las Wolski, Bielany i Przegorzały.
www.mbc.malopolska.pl/publication/61317
34. Część XXXIV. Stary Prokocim, Piaski Wielkie (Świątniki, Podedworze i Podlesie), Wola Duchacka, Rząka, obrzeże Płaszowa i Podgórze
www.mbc.malopolska.pl/publication/61318
35. Część XXXV. Wola Duchacka, Kosocice i Barycz, Płaszów, Rybitwy, Bieńczyce i Olsza.
www.mbc.malopolska.pl/publication/61336
36. Część XXXVI. Wiosenny rekonesans po południowych obrzeżach miasta. Płaszów (Bagry), Stary Prokocim, Wola Duchacka, Piaski Wielkie, Kurdwanów, Kosocice, Łagiewniki, Zakrzówek, Dębniki, Półwsie i Zwierzyniec.
www.mbc.malopolska.pl/publication/64127
37. Część XXXVII. Wola Justowska i Las Wolski, Półwsie i Zwierzyniec, Łagiewniki, Jugowice, Rajsko i Kosocice.
www.mbc.malopolska.pl/publication/66308
38. Część XXXVIII. Wola Duchacka, Piaski Wielkie i Prokocim.
www.mbc.malopolska.pl/publication/66767
39. Część XXXIX. Borek Fałęcki, Bonarka, Dębniki, Zakrzówek, Półwsie i Zwierzyniec, były Obóz Koncentracyjny Płaszów.
www.mbc.malopolska.pl/publication/66868
40. Część XL. Czyżyny, Rybitwy i Ludwinów.
www.mbc.malopolska.pl/publication/68644

41. Część XLI. Warszawskie, Krowodrza, Nowa Wieś, Czarna Wieś, Półwie i Zwierzyniec, Kurdwanów i Borek Fałęcki.
www.mbc.malopolska.pl/publication/70183
42. Część XLII. W zimowej scenerii Pleszowa i Mogiły.
www.mbc.malopolska.pl/publication/70187
43. Część XLIII. W jesiennej i zimowej scenerii: Woli Duchackiej, Piasków Wielkich i Rząki.
www.mbc.malopolska.pl/publication/71271
44. Część XLIV. W jesiennym i zimowym klimacie Prokocimia.
www.mbc.malopolska.pl/publication/71272
45. Część XLV. Płaszów, Olsza i Rakowice.
www.mbc.malopolska.pl/publication/71485
46. Część XLVI. Raz jeszcze Zwierzyniec.
www.mbc.malopolska.pl/publication/72226
47. Część XLVII. Wzdłuż tradycyjnego Zakrzówka i wokół Skał Twardowskiego.
www.mbc.malopolska.pl/publication/72227
48. Część XLVIII. Krowodrza, Półwie Zwierzynieckie, Zwierzyniec i Sikornik, Wola Justowska i Las Wolski, Dębni, Zakrzówek, Łagiewniki.
www.mbc.malopolska.pl/publication/74740
49. Część XLIX. Podgórze – okolice Bonarki i kamieniołom Libana, teren KL Płaszów na skraju Woli Duchackiej, Wola Duchacka, Prokocim, Piaski Wielkie, Jugowice, Kurdwanów, Kosocice, Rajsko i Barycz.
www.mbc.malopolska.pl/publication/74741
50. Część L. Borek Fałęcki, Kobierzyn, Skotniki i Pychowice.
www.mbc.malopolska.pl/publication/75164
51. Część LI. Stary Płaszów i Bagry, Prokocim, Bieżanów, Piaski Wielkie.
www.mbc.malopolska.pl/publication/75857
52. Część LII. Zakrzówek i Skały Twardowskiego, Wola Duchacka, teren dawnego KL Płaszów i jego obrzeże, Podgórze – Kopiec Krakusa, Mały Płaszów i Rybitwy, Bieżanów.
www.mbc.malopolska.pl/publication/75587
53. Część LIII. Krakowski kalejdoskop: Zakrzówek, Borek Fałęcki, Łagiewniki, Kurdwanów, Wola Duchacka, Prokocim, Piaski Wielkie, Kosocice.
www.mbc.malopolska.pl/publication/77977
54. Część LIV. Krowodrza, Łobzów, Nowa Wieś, Czarna Wieś i Zwierzyniec
www.mbc.malopolska.pl/publication/79758
55. Część LV. Zakrzówek, Ludwinów, Wola Duchacka, Piaski Wielkie i Prokocim
www.mbc.malopolska.pl/publication/79759
56. Część LVI. Krowodrza, Czarna Wieś, Zwierzyniec, Półwie Zwierzynieckie, Wola Duchacka, Prokocim, Piaski Wielkie, Rajsko.
www.mbc.malopolska.pl/publication/87312
57. Część LVII. Krzesławice, Dębni, Zakrzówek, Ludwinów
www.mbc.malopolska.pl/publication/

58. Część LVIII. Łagiewniki, Płaszów, (Przedmieście) Warszawskie.
www.mbc.malopolska.pl/publication/88763
59. Część LIX. Wola Duchacka, Prokocim, Piaski Wielkie, Rząka, Rajsko.
www.mbc.malopolska.pl/publication/88764
60. Część LX. Wola Justowska, Zwierzyniec, Półwie Zwierzynieckie (Błonia), Czarna Wieś, Nowy Świat (Kossakówka), Dębniki, Zakrzówek, Bodzów.
www.mbc.malopolska.pl/publication/89855
61. Część LXI. Wola Duchacka, Prokocim, Piaski Wielkie.
www.mbc.malopolska.pl/publication/89856
62. Część LXII. Mogiła, Rakowice, Grzegórzki.
www.mbc.malopolska.pl/publication/
63. Część LXIII. Przegorzały, Podgórze, Kosocice, Rajsko i Łagiewniki.
www.mbc.malopolska.pl/publication/
64. Część LXIV. Wola Duchacka, Prokocim, Piaski Wielkie, Łagiewniki, Krzyszkowice.
www.mbc.malopolska.pl/publication/92610
65. Część LXV. Łobzów, Bronowice Wielkie, Czarna Wieś, Półwie Zwierzynieckie, Zwierzyniec, Nowy Świat, Dębniki, Zakrzówek, Kobierzyn.
www.mbc.malopolska.pl/publication/92611
66. Część LXVI. Krakowski kalejdoskop: Olsza, Krowodrza, Nowa Wieś, Czarna Wieś, Zwierzyniec, Dębniki, Zakrzówek, Kobierzyn i Borek Fałęcki, Kostrze, Tyniec, Prokocim.
www.mbc.malopolska.pl/publication/94327
67. Część LXVII. Zachodnie i południowe rubieże Krakowa. Piasek, Zwierzyniec, Wola Justowska, Przegorzały, Bielany i ich obrzeże, Dębniki, Zakrzówek, Ludwinów, Płaszów, Prokocim, Piaski Wielkie, Kurdwanów, Borek Fałęcki i Łagiewniki.
www.mbc.malopolska.pl/publication/

IV. Krakowskie panoramy i widoki

1. Część I. Wiosna 2011.
www.mbc.malopolska.pl/publication/64522
2. Część II. Lato 2011
www.mbc.malopolska.pl/publication/67475
3. Część III. Jesień 2011
www.mbc.malopolska.pl/publication/68255
4. Część IV. Zima 2011/2012
www.mbc.malopolska.pl/publication/71731
5. Część V. Wiosna 2012
www.mbc.malopolska.pl/publication/74742
6. Część VI. Lato 2012.
www.mbc.malopolska.pl/publication/76541
7. Część VII. Jesień 2012.
www.mbc.malopolska.pl/publication/78459

8. Część VIII. Ostatnia zima rząckiego uroczyska, czyli przykład symbiozy człowieka i przyrody po krakowsku.
www.mbc.malopolska.pl/publication/78947
9. Część IX. Zima 2012/13. Krowodrza, Łobzów, Nowa Wieś, Czarna Wieś, Zwierzyniec, Zakrzówek, Ludwinów, Podgórze (Kopiec Krakusa), Wola Duchacka, Piaski Wielkie, Rajsko, Prokocim i Płaszów (Bagry).
www.mbc.malopolska.pl/publication/80638
10. Część X. Przedwiośnie 2013. Edycja II. Krowodrza, Nowa i Czarna Wieś, Zwierzyniec, Podgórze, Wola Duchacka, Borek Fałęcki, Płaszów, Piaski Wielkie, Rząka, Krzyszkowice.
www.mbc.malopolska.pl/publication/82506
11. Część XI. Wiosna 2013. Rondo Mogiłskie, wokół Wisły, Zwierzyniec, Półwsie Zwierzynieckie, Zakrzówek – Skały Twardowskiego, Podgórze– Kopiec Krakusa, Las Bonarka, Płaszów – Bagry, Wola Duchacka, Prokocim, Piaski Wielkie, rząckie ugory, Rajsko, Krzyszkowice
www.mbc.malopolska.pl/publication/85310
12. Część XII. Lato 2013. Kopiec Piłsudskiego, Las Wolski, podnóże Kopca Kościuszki, Skały Twardowskiego, dębnicki brzeg Wisły, Krzesławice, Płaszów – Bagry, Wola Duchacka (teren dawnego KL Płaszów i Park Duchacki), Piaski Wielkie, rząckie ugory, Kosocice, Krzyszkowice
www.mbc.malopolska.pl/publication/87314
13. Część XIII. Jesień 2013. Rondo Mogiłskie, Las Wolski i Wola Justowska, Czarna Wieś, Zwierzyniec (Sikornik i Kopiec Kościuszki), Półwsie Zwierzynieckie (Błonia), Nowy Świat (Kossakówka), Dębniki, Zakrzówek (okolice Ronda Grunwaldzkiego; Krakowski Fiord), Pychowice, Kostrze i Bódzów, Podgórze (Wzgórze Lasoty; Kopiec Krakusa).
www.mbc.malopolska.pl/publication/89214
14. Część XIV. Jesień 2013 c.d. Wola Duchacka (teren dawnego KL Płaszów; Park Duchacki i jego okolice), Prokocim, Płaszów – Bagry, Piaski Wielkie, Rząka, Rajsko, Kosocice, Krzyszkowice – Chabrowe Wzgórze. Dodatek– Migawki z Cmentarza Rakowickiego (2009-2013)
www.mbc.malopolska.pl/publication/89215
15. Część XV. Zima i przedwiośnie 2013-2014. Planty, Wola Justowska i Las Wolski, Przegorzały, Zwierzyniec (Sikornik i Kopiec Kościuszki), Dębniki, Zakrzówek, Pychowice, Krowodrza, Grzegórzki, Rakowice – Czyżyny i Mogiła.
www.mbc.malopolska.pl/publication/90758
16. Część XVI. Zima i przedwiośnie 2013-2014 c.d. Podgórze (Zabłocie i Kopiec Krakusa), Płaszów (Bagry), Wola Duchacka (KL Płaszów i Park Duchacki), Prokocim, Piaski Wielkie, Rząka, Krzyszkowice. Dodatek – Migawki z Cmentarza Rakowickiego (c.d.).
www.mbc.malopolska.pl/publication/90759

17. Część XVII. Wiosna 2014. Wawel, Kossakówka, Czarna Wieś, Zwierzyniec (Sikornik), Wola Justowska – Las Wolski Półwie Zwierzynieckie (Błonia), Dębники, Zakrzówek, Czyżyny-Rakowice.
www.mbc.malopolska.pl/publication/92612
18. Część XVIII. Wiosna 2014 c.d. Płaszów - Bagry, Wola Duchacka, Prokocim, Piaski Wielkie, Łagiewniki, Borek Fałęcki, Kosocice, Barycz, Krzyszkowice, Wieliczka.
www.mbc.malopolska.pl/publication/92613
19. Część XIX. Lato 2014. Śródmieście - Planty, Piasek, Czarna Wieś, Kazimierz, Zakrzówek, Pychowice, Kobierzyn.
www.mbc.malopolska.pl/publication/94204
20. Część XX. Lato 2014 c.d. Podgórze, Płaszów - Bagry, Wola Duchacka, Wieliczka. Migawki z Cmentarza Rakowickiego i jego okolic.
www.mbc.malopolska.pl/publication/94205
21. Część XXI. Lato 2014 c.d. Wisła i jej sąsiedztwo, Rudawa i jej okolice, Wola Justowska (Las Wolski), Pychowice i Kobierzyn, Kostrze i Bodzów, Tyniec, Piekary, Płaszów (Bagry), Rząka, Wieliczka.
www.mbc.malopolska.pl/publication/94326
23. Część XXII. Jesień 2014. Wzdłuż Wisły, Kossakówka, Śródmieście, Kazimierz, Piasek, Czarna Wieś (Park Jordana), Półwie Zwierzynieckie (Błonia), Zwierzyniec (Sikornik), Wola Justowska, obrzeżem Lasu Wolskiego.
www.mbc.malopolska.pl/publication/94390
23. Część XXIII. Jesień 2014 c.d. Dębники, Zakrzówek, Ludwinów, Pychowice.
www.mbc.malopolska.pl/publication/94391
24. Część XXIV. Jesień 2014 c.d. Podgórze, Płaszów (Bagry), Wola Duchacka, Prokocim, Piaski Wielkie, Rząka, Borek Fałęcki i Łagiewniki, Wieliczka, Puszcza Niepołomicka.
www.mbc.malopolska.pl/publication/94392
25. Część XXV. Przedzimy 2014. Wola Justowska, Zwierzyniec(Sikornik), Półwie Zwierzynieckie(Błonia), Kazimierz, Podgórze, Wola Duchacka, Prokocim, Rząka, Piaski Wielkie, Kurdwanów.
www.mbc.malopolska.pl/publication/

V. Drzwi krakowskich kamienic czynszowych i domów podmiejskich

1. Część I. Piasek i Nowy Świat.
www.mbc.malopolska.pl/publication/69109
2. Część II. Śródmieście, Stradom, Kazimierz, Wesoła, Dębники i Podgórze
www.mbc.malopolska.pl/publication/69110
3. Część III. Śródmieście (cd.), Piasek (cd.), podmiejski Kraków.
www.mbc.malopolska.pl/publication/69430
4. Część IV. Śródmieście (cd.), Kleparz, Wesoła (cd.).
www.mbc.malopolska.pl/publication/71803
5. Część V. Śródmieście, Piasek, Kleparz i Wesoła – uzupełnienia.
www.mbc.malopolska.pl/publication/72474

6. Część VI. Wesoła, Stradom i Kazimierz (cd.) oraz podmiejska Krowodrza.
www.mbc.malopolska.pl/publication/730887
7. Część VII. Piasek, Wesoła, Kazimierz i Podgórze – uzupełnienia.
www.mbc.malopolska.pl/publication/73088
8. Część VIII. Piasek – uzupełnienia.
www.mbc.malopolska.pl/publication/73717

VI. Detale krakowskich czynszówek i domów. Wybrane drzwi i portale, klamki, okna i obramienia, witraże i figury naścienne.

1. Część I. Zabytkowe Śródmieście.
www.mbc.malopolska.pl/publication/88307
2. Część II. Kleparz, Stradom, Kazimierz, Wesoła, Piasek i Nowy Świat.
www.mbc.malopolska.pl/publication/88308
3. Część III. Kalejdoskop krakowski i Kraków podmiejski.
www.mbc.malopolska.pl/publication/89316
4. Część IV. Śródmieście, Wesoła, Kleparz, Piasek, Stradom, Podgórze, podmiejska Mogiła.
www.mbc.malopolska.pl/publication/90757
5. Część V. Śródmieście, Wesoła, Piasek, Nowy Świat, Czarna Wieś, Podgórze. Podmiejski Kraków: Zakrzówek i Wola Duchacka.
www.mbc.malopolska.pl/publication/94203

VII. Krakowskie i podkrakowskie jeziora, stawy, rozlewiska i mokradła

1. Część I.
Dawna plaża pod Wawelem, Planty, Bronowice Wielkie, Czarna Wieś, Błonia, Zwierzyniec, Mydlniki i Kryspinów, Zakrzówek, Ludwinów, pogranicze Pychowic i Bodzowa, pychowickie łąki, Przegorzały i Bielany, posolvay'owskie stawy w Borku Fałęckim, okolice Bonarki, kamieniołom Libana, teren KL Płaszów, Bagry, nabrzeże Wisły w Rybitwach i Płaszowie, Dąbie, łąki mogiłskie, Bieńczyce i Olsza.
www.mbc.malopolska.pl/publication/74564
2. Część II.
Parki: w Nowym i Starym Prokocimiu, Wola Duchacka, Piaski Wielkie, Rząka, Krzyszkowice, Rajska, Kosocice, Barycz i Wieliczka.
www.mbc.malopolska.pl/publication/74567

VI. Liczne albumy o Krakowie i jego okolicach opublikowane na mojej stronie serwisu społecznościowego Facebook:
[http://pl-pl.facebook.com/people/Leszek-Grabowski/100000321665908,](http://pl-pl.facebook.com/people/Leszek-Grabowski/100000321665908)

B. Opracowania dotyczące Ziemi Gdowskiej

B.1. Sagi i historie rodzinne

1. Saga rodu Grabowskich z Bilczyce i Liplasa koło Gdowa. Edycja X
www.mbc.malopolska.pl/publication/8610
2. Saga rodu Chanków i Kędrynów z Podolan i okolic Gdowa. Edycja VI
uzup.
www.mbc.malopolska.pl/publication/10372
3. Szkic do historii badań nad drzewem genealogicznym rodu Chanków
z Podolan i okolic Gdowa.
www.mbc.malopolska.pl/publication/14677
4. Notka o rodach: Kaletów – „Wójcioków”, Augustynków – „Frysiów”
i Mrozowskich z Bilczyce koło Gdowa. Edycja V uzup.
www.mbc.malopolska.pl/publication/13924

B.2 Albumy o Ziemi Gdowskiej

I. Gdów i jego okolice – odchodzący świat

1. Część I. Edycja II. Gdów, Bilczyce, Liplasa, Podolany, Wola Zręczycka,
Jaroszkówka, Lipnica Murowana.
www.mbc.malopolska.pl/publication/15443
2. Część II. Gdów, Przebieczany, Marszowice, Jaroszkówka, Kobylec,
Klęczana, Wola Zręczycka.
www.mbc.malopolska.pl/publication/15730
3. Część III. Edycja II. Wiatowice, Niegowić, Marszowice, Gdów i inne.
Szlak Papieski odcinek od Klęczany do Łapanowa.
www.mbc.malopolska.pl/publication/15731
4. Część IV. Edycja II. Bilczyce, Gdów, Podolany, Wola Zręczycka
i Zręczyce.
www.mbc.malopolska.pl/publication/17022
5. Część V. Bilczyce, Liplasa, Marszowice, Gdów i Grzybowa.
www.mbc.malopolska.pl/publication/17844
6. Część VI. Zagórzany, Gdów, Podolany, Jaroszkówka, Wieniec,
Nieznanowice, Marszowice, Bilczyce i Łazany.
www.mbc.malopolska.pl/publication/21257
7. Część VII. Lednica Górna, Trąbki, Łazany Bilczyce, Gdów, Marszowice,
Wola Zręczycka i Zagórzany.
www.mbc.malopolska.pl/publication/24065
8. Część VIII. Łazany, Gdów, Niegowić, Krakuszowice, Grodkowice,
Klęczana, Kobylec i Łapanów
www.mbc.malopolska.pl/publication/56953
9. Część IX. Nieznanowice, Pierzchów, Cichawa. Szlak Papieski – odcinek
od Niegowici do granic Klęczany.
www.mbc.malopolska.pl/publication/58646

10. Część X. Edycja II. Łazany, Bilczyce, Gdów, Pierzchów, Niegowić i Wiatowice.
www.mbc.malopolska.pl/publication/61319
11. Część XI. Jawczyce, Liplas, Gdów, Wola Zręczycka, Kobylec; wybrane archiwalia.
www.mbc.malopolska.pl/publication/77982
12. Część XII. Edycja II. Gdów, Marszowice, Jaroszówka, Kobylec; kilka wyburzonych już chałup z Gdową, Marszowic i Kobylca.
www.mbc.malopolska.pl/publication/85467

C. Opracowania dotyczące Ziemi Krakowskiej.

C.1. Albumy o Ziemi Krakowskiej

I. Dawny świat okolic Krakowa

1. Część I. Dobczyce i Dziekanowice.
www.mbc.malopolska.pl/publication/19619
2. Część II. Wieliczka i Rożnowa.
www.mbc.malopolska.pl/publication/19620
3. Część III. Wieliczka i jej okolice (cd). Wieliczka, Czarnochowice, Lednica Górna, Przebieczany, Biskupice, Szczygłów, Surówki – Zabłocie.
www.mbc.malopolska.pl/publication/21938
4. Część IV. Wieliczka i jej okolice (cd). Wieliczka, Krzyszkowice, Lednica Górna, Czarnochowice i Śledziejowice.
www.mbc.malopolska.pl/publication/56793
5. Część V. Łapanów i jego okolice. Łapanów, Kobylec, Jaroszówka, Szlak Papieski – odcinek od Łapanów do Kobylca.
www.mbc.malopolska.pl/publication/56794
6. Część VI. Dobczyce i ich okolice (cd). Dobczyce i Kornatka
www.mbc.malopolska.pl/publication/57409
7. Część VII. Mozaika podkrakowska. Edycja II.
Puszcza Niepołomicka i jej okolice, Brzesko Nowe, Pleszów, Kościelniki i Górka Kościelnicka, Zielonki, Korzkiew i ich okolice, Rudawa i jej okolice, Wola Zręczycka i Zagórzany, wokół Dobczyc i Podchybie koło Lanckorony. Dodatek – Podkarpacie, okolice Rzeszowa: Świlcza, Mrowla i Bratkowice.
www.mbc.malopolska.pl/publication/59373
8. Część VIII. Bochnia i jej okolice. Ziemia Tarnowska. Edycja III.
Bochnia, Łapczyca, Lipnica Murowana, Jasień Brzeski, Tarnów i Ładna. Cmentarze wojenne o okresu I-ej wojny światowej z okolic Tarnowa.
www.mbc.malopolska.pl/publication/59639
9. Część IX. Wieliczka i jej okolice (cd). Wokół centrum Wieliczki, Krzyszkowice oraz panoramy z Chabrowego Wzgórza, Śledziejowice i Kokotów.
www.mbc.malopolska.pl/publication/62561

10. Część X. Wieliczka i jej okolice (cd). Edycja II. Lednica Górna, wokół centrum Wieliczki, Krzyszkowice oraz panoramy z Chabrowego Wzgórza, krajobrazy wokół Baryczy.
www.mbc.malopolska.pl/publication/69387
11. Część XI. Bochnia i jej okolice (cd). Bochnia i Łapczyca.
www.mbc.malopolska.pl/publication/70813
12. Część XII. Wieliczka i jej okolice (cd). Rekonesans wokół wzgórza Pod Baranem.
www.mbc.malopolska.pl/publication/71484
13. Część XIII. Wieliczka i jej okolice (cd.). Migawki z Wieliczki. Jeszcze jeden spacer po dawnych Krzyszkowicach.
www.mbc.malopolska.pl/publication/724743
14. Część XIV. Wieliczka i jej okolice cd. Galicyjskiej Wieliczki ciąg dalszy, Wzgórze Kaim. Edycja II.
www.mbc.malopolska.pl/publication/76407
15. Część XV. Edycja II. Migawki z trasy: Staniątka, Niepołomice, Wola Batorska, Uście Solne, Szczurowa, Żabno, Ujście Jezuickie, Opatowiec, Gręboszów. Cmentarze wojenne i pomniki z okresu I-ej wojny światowej (cd.): Wola Batorska - Sitowiec, Biskupice Radłowskie, Otfinów, Ujście Jezuickie, Gręboszów. Okolice Brzeska i Tarnowa – uzupełnienia.
www.mbc.malopolska.pl/publication/77197

D. Przydrożne zabytki sztuki sakralnej z rejonów: Krakowa, jego okolic i Ziemi Krakowskiej

I. Zabytkowe figury, kapliczki i krzyże przydrożne z rejonu Krakowa i jego okolic.

1. Część I. Dawne przedmieścia Krakowa i podkrakowskie wsie.
www.mbc.malopolska.pl/publication/21231
2. Część II. Centrum Krakowa w obrębie dawnego rdzenia austriackiej twierdzy.
www.mbc.malopolska.pl/publication/21258
3. Część III. Ziemia Krakowska. Wieliczka, Gdów, Dobczyce i ich okolice.
www.mbc.malopolska.pl/publication/21259
4. Część IV. Centrum Krakowa w obrębie dawnego rdzenia austriackiej twierdzy – uzupełnienia.
www.mbc.malopolska.pl/publication/74586
5. Część V. Ziemia Krakowska cd.
Wieliczka i jej okolice, Trąbki, Łazany, Gdów i jego okolice, Szlak Papieski: Niegowić – Marszowice – Klęczana - Kobylec - Łapanów, Łapanów i jego okolice, Niepołomice i ich okolice, Dołęga koło Szczurowej, Kościelniki, Bochnia i jej okolice, Dębno Tarnowskie, Żabno i jego okolice, Wola Pogórska.
www.mbc.malopolska.pl/publication/77198

E. Artykuły w Głosie Wielickim
www.wielicki.glos24.pl

1. Nr 1 (styczeń 2009) – „Odchodzący świat”.
2. Nr 2 (luty 2009) – „Negatyw na szklanej płytce”.
3. Nr 10 (październik 2009) – „Zapomniany mieszkaniec Bilczyc”;
o Franciszku Augustynku – „Antonim Wichurze” - w setną rocznicę jego
narodzin.
4. Nr 12 (grudzień 2009) – „Bilczyce z lat mego dzieciństwa”
5. Nr 1 (styczeń 2010) – „Bajeczna chałupa mojej babki z Bilczyc”.
Część 1.
6. Nr 2 (luty 2010) – „Bajeczna chałupa mojej babki z Bilczyc”.
Część 2.
7. Nr 3 (marzec 2010) – „Bajeczna chałupa mojej babki z Bilczyc”.
Część 3.
8. Nr 4 (kwiecień 2010) – „Gdów z lat mojego dzieciństwa - początku lat
60-tych XX-go wieku”. Część 1.
9. Nr 5 (maj 2010) – „Gdów z lat mojego dzieciństwa - początku lat
60-tych XX-go wieku”. Część 2.
10. Nr 6 (czerwiec 2010) – „Tradycja nazw i przezwisk z dawnych Bilczyc”.
Część 1.
11. Nr 7 (lipiec 2010) – „Tradycja nazw i przezwisk z dawnych Bilczyc”.
Część 2”.
12. Nr 8 (sierpień 2010) – „Moja prababka „Magdusia”. Część 1.
13. Nr 10 (październik 2010) – „Moja prababka „Magdusia”. Część 2.
14. Nr 1 (styczeń 2011). „Wspomnienie Marcina Ciężarka”.
15. Nr 2 (luty 2011). „Jan Kaczmarczyk – zapomniana ofiara zbrodni
katyńskiej”.
16. Nr 3 (marzec 2012). „Moja Babcia Bogdzina”.
17. Nr 9 (wrzesień 2012). „Z dziejów dworu w Bilczycach”.

Artykuł z Wiadomości (10.2011)
www.wiadomosci.krakow.pl

O mnie. Barbara Bączek. „Dokumentalista z sercem”

Dziennik Polski (19-20.01.2013)

O mnie. Paulina Polak. „Fotografuje taki Kraków, który powoli przechodzi
do przeszłości”.

Gazeta Gdowianin

Artykuły i notki na temat Ziemi Gdowskiej, publikowane na internetowej
stronie w/w gazety – www.gazetagdowianin.pl