

**Leszek Grabowski**

**Krakowskie panoramy i widoki**

**Część LXXVII. Jesień 2023**

**Śródmieście, Kleparz, Piasek, Krowodrza, Łobzów,  
Półwie Zwierzynieckie, Zwierzyniec, Czarna Wieś,  
Bronowice Małe, Mydlniki, Rząska, Dębniki, Pychowice,  
Kostrze i Bodzów, Wola Duchacka, Prokocim, Piaski  
Wielkie, Rząka**

**Kraków 2023**

**Leszek Grabowski**

**Krakowskie panoramy i widoki**

**Część LXXVII. Jesień 2023**

**Śródmieście, Kleparz, Piasek, Krowodrza, Łobzów,  
Półwsie Zwierzynieckie, Zwierzyniec, Czarna Wieś,  
Bronowice Małe, Mydlniki, Rząska, Dębniki, Pychowice,  
Kostrze i Bodzów, Wola Duchacka, Prokocim, Piaski  
Wielkie, Rząka**

Kraków 28.12.2023

**Na prawach rękopisu**


**© Copyright by Leszek Grabowski**

**Kraków 2023**



## Spis Treści

0.	Wstęp	4 - 5
I.	Śródmieście	6 - 14
II.	Kleparz	15 - 18
III.	Piasek	19 - 39
IV.	Krowodrza	40 - 40
V.	Łobzów	41 - 43
VI.	Półwsie Zwierzynieckie	44 - 45
VII.	Zwierzyniec	46 - 47
VIII.	Czarna Wieś	48 - 54
IX.	Bronowice Małe	55 - 62
X.	Mydlniki	63 - 64
XI.	Rząska	65 - 66
XII.	Dębniki	67 - 71
XIII.	Pychowice	72 - 91
XIV.	Kostrze i Bodzów	92-122
XV.	Wola Duchacka	123-130
XVI.	Prokocim	131-142
XVII.	Piaski Wielkie	143-160
XVIII.	Rząska	161-181
Załącznik. Moje opracowania dostępne w zasobach Małopolskiej Biblioteki Cyfrowej ( <a href="http://www.mbc.malopolska.pl">www.mbc.malopolska.pl</a> ) i Europeany ( <a href="http://www.europeana.eu">www.europeana.eu</a> ) oraz publikacje prasowe i audycje radiowe oraz telewizyjne z moim udziałem		182-211



Fot. nr 1. W jesiennym klimacie „Wólki” – Woli Zręczyckiej. (24.10.2023)

## 0. Wstęp

Zdjęcia do LXXVII. (77) części z cyklu: „Krakowskie panoramy i widoki” zostały wykonane w trakcie moich licznych eskapad, w okresie jesieni: od końca września do końca listopada roku 2023 i jak w pozostałych albumach z tego cyklu stanowią one formę kalejdoskopu, który utrwala realia z wybranych obszarów Krakowa. Ponownie przypomnę, że w swoich opracowaniach z tego cyklu używam historycznych nazw dawnych dzielnic Wielkiego Krakowa oraz podmiejskich wsi, które zostały wchłonięte w obszar miasta w ramach kolejnych poszerzeń jego granic w latach: 1941, 1951 i 1973. Jako rodowity Krakus od dziecka z nimi obcowałem i pragnę, by te będące kiedyś w powszechnym, dziś jakby stopniowo zanikające dawne nazwy przetrwały w świadomości społecznej.

Tym razem zasięg terytorialny prezentowanych poniżej fotografii obejmuje następujące dawne dzielnice i wsie: Śródmieście (rozdz. I), Kleparz (rozdz. II), Piasek (rozdz. III), Krowodrzę (rozdz. IV), Łobzów (rozdz. V), Półwie Zwierzynieckie (rozdz. VI), Zwierzyniec (rozdz. VII), Czarną Wieś (rozdz. VIII), Bronowice Małe (rozdz. IX), Mydlniki (rozdz. X) Rząskę (rozdz. XI), Dębny (rozdz. XII), Pychowice (rozdz. XIII), Kostrze i Bodzów (rozdz. XIV), Wolę Duchacką (rozdz. XV), Prokocim (rozdz. XVI), Piaski Wielkie (rozdz. XVII) i Rząkę (rozdz. XVIII).

Warto zasygnalizować kilka istotnych zmian dotyczących tego okresu. Ukończona została rekonstrukcja drewnianej kładki wiodącej do Barbakanu od strony Kleparza, której fragment stanowił most zwodzony, będącej w przeszłości początkowym elementem tzw. drogi królewskiej, wiodącej przez: rondel, szyję, Bramę Floriańską, ulicę Floriańską, Rynek Główny, ulicę Grodzką i ulicę Kanoniczą na Wawel (rozdz. I).

Na Piasku, przy ulicy Krowoderskiej 38 (rozdział III), rozpoczął się remont parterowego reliktu, dawnej ochronki Sióstr Miłosierdzia, powstałej w roku 1867 i trzeba mieć tylko nadzieję, że ten dom przetrwa w obecnym kształcie, bo w sąsiedztwie powstała już współczesna zabudowa blokowa. W rozdziale tym, podobnie jak w rozdziale II, prezentującym widoki Kleparza, ukazują też wiele ciekawych detali dawnych galicyjskich czynszówek.

W rozdziałach: VII i VIII prezentuję ostatnie relikty dawnej zabudowy i umykające sielskie krajobrazy Zwierzyńca oraz Czarnej Wsi. Nawet nabrzeże Rudawy, w przeszłości podlegające licznym wylewom i podtopieniom, podlega dziś gęstej zabudowie.

Na skraju Bronowic, w obrębie tzw. Stawu Bronowickiego (rozdz. IX), powstaje kolejny park, jeden z wielu utworzonych w tym roku na terenie naszego miasta.

W rozdziale XII dokonuję kolejnego przeglądu dawnej zabudowy Dębny, gdzie systematycznie zanika niepowtarzalny klimat galicyjskiego miasteczka. To, co jeszcze pozostało z dawnych domów i willi, m.in. w obrębie ulic: Kilińskiego, Barskiej czy Różanej, a jest tego ciągle niemało, warte jest szczególnej ochrony.



W rozdziałach: XIII i XIV zaglądam na teren: Pychowic, Kostrza i Bodzowa, gdzie pomimo szybko zagęszczającej się nowej zabudowy ciągle można się jeszcze delektować wolną przestrzenią i rozległymi panoramami.

Na styku ulicy Żniwnej i alei Dygasińskiego w Prokocimiu w stan krytyczny wkroczyły dawne zabudowania folwarku Na Wrzosach (rozd. XVI), powstałego pod sam koniec XIX wieku, kiedy prokocimskim majątkiem gospodarował Erazm Jerzmanowski.

Na skraju Piasków Wielkich niedawno został utworzony Park Rieczny Drwinka, ale na jego styku z ulicami: Podedworze i Bochenka trwa ciągle betonowanie, bo powstają tu wysokie bloki mieszkaniowe, który niszczą intymny klimat przylegających do nich ogródków działkowych (rodz. XVII).

I wreszcie na końcu mogę przekazać wspaniałą wiadomość, że terenie dawnych rżących pól uprawnych i łąk, z czasem zmieniających się w urokliwe ugory, laski brzozowe i zarośla, ostatnio w znacznej części okrojonych przez kompleks szpitalny UJ, po latach walki i zwrotów akcji w końcu został utworzony UŻYTEK EKOLOGICZNY (rozd. XVIII), może ostatnia w Krakowie oaza autentycznie dzikiej przyrody, gdzie pomimo znacznego uszczuplenia nadal dość bogato występuje wiele cennych gatunków flory i fauny.




Fot. nr 2. W Zagórzach. (07.11.2023)

Krótkie, merytoryczne opisy, również ułatwiające lokalizację, czasem również własne refleksje i komentarze, starałem się zamieszczać bezpośrednio pod zdjęciami.

Zapraszam na jesienny spacer po Krakowie i jego obrzeżach, gdzie w kolorystyce złotej polskiej jesieni staram się zatrzymać w czasie stan obecny oraz zasygnalizować zachodzące zmiany w zabudowie, krajobrazie oraz w przyrodzie.

## I. Śródmieście



Fot. nr 3. Wieczór na Plantach. (10.10.2023)



Fot. nr 4 (4-6). Wokół Barbakanu. (04.10.2023)






Fot. nr 5 (5-6). Rekonstrukcja kładki wiodącej ku centrum Krakowa od strony Kleparza.  
(04.10.2023)



Fot. nr 6. (04.10.2023)




Fot. nr 7 (7-9). Wokół Bramy Floriańskiej. (04.10.2023)



Fot. nr 8. (10.10.2023)





Fot. nr 9. Wzdłuż ulicy Floriańskiej. (10.10.2023)



Fot. nr 10. Z Basztą Ciesielską w tle. (10.10.2023)




Fot. nr 11. W stronę ulicy Długiej. (10.10.2023)




Fot. nr 12 (12-19). Wzdłuż Plant. Wzniesienie będące pamiątką po beluardzie w dawnym zespole Bramy Sławkowskiej. (04.10.2023)





Fot. nr 13. Pomnik Unii Lubelskiej. (10.10.2023)




Fot. nr 14. Pomnik Lilli Wenedy. (10.10.2023)





Fot. nr 15. Mur przy zespole klasztornym Reformatów. (04.10.2023)



Fot. nr 16. Pomnik Artura Grottgera. (04.10.2023)





Fot. nr 17 (17-18). Na placu Szczepańskim. (04.10.2023)



Fot. nr 18. Pałac Sztuki. (10.10.2023)



Fot. nr 19. Dawny pawilon gastronomiczny Kajtek u wylotu ulicy Szewskiej. (10.10.2023)



## II. Kleparz



Fot. nr 20 (20-21). W narożu ulic: Długiej i Pędzichów. (04.10.2023)



Fot. nr 21. Zabytkowa figura – pamiątka po szpitalu św. Walentego. (04.10.2023)



Fot. nr 22 (22-23). Galicyjska duchem kamieniczka z ulicy Pędzichów 3. (04.10.2023)



Fot. nr 23. Originalne okna parteru, otwierane na zewnątrz. (04.10.2023)





Fot. nr 24 (24-27). Kamienica własna A. Biborskiego z ul. Krowoderskiej 55. (04.10.2023)



Fot. nr 25. Sień kamienicy. (04.10.2023)




Fot. nr 26. Mozaikowe zwieńczenie drzwi wejściowych. (04.10.2023)



Fot. nr 27. Z sieni i drzwiami wewnętrznym w tle. (04.10.2023)



### III. Piasek



Fot. nr 28 (28-30). Parterowy budynek dawnej ochronki sióstr Miłosierdzia p.w. św. Józefa z ulicy Krowoderskiej 38, wybudowany w roku 1867. (04.10.2023)



Fot. nr 29. Jakie przemiany czekają ten zabytek? (04.10.2023)



Fot. nr 30. Wejście od strony podwórka. (04.10.2023)



Fot. nr 31 (31-33). Kaplica klasztorna w oficynie przy ul. Krowoderskiej 40. (04.10.2023)






Fot. nr 32 (32-33). Kapliczka na ścianie kaplicy. (04.10.2023)



Fot. nr 33. (04.10.2023)



Fot. nr 34 (34-35). Detale neorenesansowej kamienicy z ulicy Łobzowskiej 41.  
Drzwi wejściowe. (04.10.2023)




Fot. nr 35. Wyłożona drobną kostką sień i mozaikowe drzwi wewnętrzne. (04.10.2023)







Fot. nr 36 (36-41). Wzdłuż ulicy Siemiradzkiego. Eklektyczna kamienica z końca XIX. wieku pod nr 2, wczesne dzieło Jana Zawiejskiego. (04.10.2023)



Fot. nr 37. Detale neorenesansowej kamienicy spod nr 6. (04.10.2023)




Fot. nr 38 (38-39). W secesyjnym klimacie kamienicy spod nr 21. (04.10.2023)



Fot. nr 39. Drzwi wewnętrzne. (04.10.2023)



Fot. nr 40 (40-41). Detale kamienicy pod nr 33. (04.10.2023)



Fot. nr 41. Mozaikowe drzwi wewnętrzne. (04.10.2023)





Fot. nr 42 (42-43). Wzdłuż ul. Karmelickiej. Fragment zabudowy o nr: 66-68. (04.10.2023)




Fot. nr 43. Drzwi dawnej kamienicy Teodora Żeglikowskiego pod nr 45. (04.10.2023)





Fot. nr 44 (44-45). Detale kamienicy z ulicy Grabowskiego 5. (04.10.2023)



Fot. nr 45. Drzwi wewnętrzne w klimacie secesji. (04.10.2023)



Fot. nr 46. Początkowy fragment ulicy Kochanowskiego. (10.10.2023)



Fot. nr 47 (47-52). Powrót na ul. Karmelicką. Pałac Pokutyńskich. (10.10.2023)






Fot. nr 48 (47-48). Fasada pałacu Pokutyńskich pod nr 29. (10.10.2023)



Fot. nr 49. Sień kamienicy Maksymiliana Nitscha pod nr 36. (10.10.2023)



Fot. nr 50. Kamienica pod nr 34. (10.10.2023)



Fot. nr 51. Park Wisławy Szymborskiej. (10.10.2023)





Fot. nr 52. Fasada kościoła Karmelitów Trzewickowych. (10.10.2023)



Fot. nr 53 (53-58). Wzdłuż ulicy Karmelickiej. Zielony deptak. (10.10.2023)



Fot. nr 54. Cukiernia Michałka pod nr 6, działająca od roku 1958. (04.10.2023)




Fot. nr 55. Detale sieni kamienicy z końca XIX wieku pod nr 8. (04.10.2023)





Fot. nr 56. Detale sieni kamienicy pod nr 10. (04.10.2023)



Fot. nr 57. Fragment zabudowy ulicy poniżej nr 11. (10.10.2023)



Fot. nr 58. Wejście do dawnego zakładu ślusarskiego Brzezickiego pod nr 20. (04.10.2023)



Fot. nr 59 (59-68). Wzdłuż ul. Dolnych Młynów. Sień domu pod nr 3. (04.10.2023)





Fot. nr 60 (59-61). Detale domu pod nr 3. Skrzydło drzwi wewnętrznych. (04.10.2023)



Fot. nr 61. Weranda od strony podwórka. (04.10.2023)



Fot. nr 62. Ganek od strony podwórka w domu pod nr 1. (04.10.2023)




Fot. nr 63. Fragment zabudowy ulicy powyżej numeru 11. (10.10.2023)






Fot. nr 64 (64-66). Kompleks dawnych budynków KZT pod nr: 10-12. (10.10.2023)



Fot. nr 65. Dawna brama wjazdowa. (04.10.2023)



Fot. nr 66. (04.10.2023)



Fot. nr 67 (67-68). Park Wisławy Szymborskiej. (10.10.2023)






Fot. nr 68. (04.10.2023)



Fot. nr 69. Początkowy fragment ulicy Kochanowskiego. (04.10.2023)



#### IV. Krowodrza



Fot. nr 70. Kapliczka z Chrystusem Frasobliwym z alei Kijowskiej, datowana na rok 1699. (23.11.2023)



Fot. nr 71. Budynek z ulicy Mazowieckiej 112, dawny posterunek MO. (27.11.2023)



**V. Łobzów**

Fot. nr 72. Bliski oryginałowi dom podmiejski z ulicy Przeskok 16. (27.11.2023)



Fot. nr 73 (73-75). Zabytkowa, zapewne ok. 150-letnia figura w końcowym odcinku ulicy Kazimierza Wielkiego, kiedyś stojąca w sąsiedztwie lokalnego targowiska. (27.11.2023)





Fot. nr 74. Krucyfiks w zwieńczeniu. (27.11.2023)



Fot. nr 75. Inskrypcja na cokole. (27.11.2023)





Fot. nr 76 (76-77). Gmach dawnej Szkoły Kadetów, wybudowany po połowie XIX wieku w miejscu dawnego pałacu królewskiego, z wykorzystaniem jego detali. (27.11.2023)



Fot. nr 77. Widok z ulicy Królewskiej. (27.11.2023)

## VI. Półwsie Zwierzynieckie (Błonia)



Fot. nr 80 (80-83). Panoramy Krakowa ponad Błoniami w ujęciach z ulicy Piastowskiej.  
(02.10.2023)



Fot. nr 81. (02.10.2023)





Fot. nr 82. Zamek królewski na Wawelu. (02.10.2023)



Fot. nr 83. (02.10.2023)



## VII. Zwierzyniec



Fot. nr 84 (84-86). Ostatnie tchnienia zwierzynieckiej chatki z ulicy Emaus 39. (02.10.2023)



Fot. nr 85. (02.10.2023)





Fot. nr 86. (02.10.2023)



Fot. nr 87. Dawna zagroda w narożu ulic: Emaus 43 i Korzeniowskiego. (02.10.2023)



### VIII. Czarna Wieś



Fot. nr 88 (88-90). Sceneria wokół dawnego jazu przy zagięciu ulicy Mydlnickiej, gdzie spotykały się: główne koryto Rudawy z odnogą płynącą od strony Bronowic. (02.10.2023)



Fot. nr 89. (02.10.2023)





Fot. nr 90. (02.10.2023)



Fot. nr 91. Pozostałości po dawnej osadzie rolniczej przy ulicy Mydlnickiej 75. Stodoły na przedpolu tego kompleksu już nie ma. (02.10.2023)





Fot. nr 92. Pozostałości nadrzecznych łąk. Widok z wału Rudawy w stronę ulicy Armii Krajowej. (02.10.2023)




Fot. nr 93. Dawna „ława” przy wylocie ulicy Korbutowej, kiedyś drewniana kładka łącząca Wolę Justowską z Czarna Wsią, służąca rolnikom oraz ogrodnikom podążającym na krakowskie targowiska. (02.10.2023)





Fot. nr 94 (94-96). Zapewne ok. 90-letni dom z ulicy Zarudawie 9a. (02.10.2023)



Fot. nr 95 (95-96). Oryginalny, boczny fragment. (02.10.2023)





Fot. nr 96. (02.10.2023)



Fot. nr 07 (97-98). Zapewne przedwojenny dom z ulicy Zarudawie 13. Stan obecny.  
(02.10.2023)





Fot. nr 98. Próba rekonstrukcji fasady. (02.10.2023)



Fot. nr 99. Nowa zabudowa wzdłuż fragmentu ulicy Hamernia.  
Widok z wału Rudawy w stronę Bronowic. (02.10.2023)



Fot. nr 100. Wały Rudawy poniżej mostu przy ulicy Na Błonie. (02.10.2023)




**IX. Bronowice Małe**

Fot. nr 101. Brzozowy zagajnik u stóp bronowickiego wzniesienia.



Fot. nr 102. Zabudowa końcowego fragmentu ulicy Pod Strzechą.





Fot. nr 103. Przy drodze biegnącej w stronę Rząski.



Fot. nr 104 (104-106). Krzyż „pod lipką” na bronowickim wzniesieniu. (28.09.2023)





Fot. nr 105. (28.09.2023)



Fot. nr 106. (28.09.2023)



Fot. nr 107 (107-109). Mgliste panoramy Krakowa w ujęciu spod krzyża. (28.09.2023)



Fot. nr 108 (107-108). W stronę Śródmieścia i Podgórza. (28.09.2023)




Fot. nr 109. Z Sikornikiem w tle. (28.09.2023)





Fot. nr 110. Na bronowickim szlaku. (28.09.2023)



Fot. nr 111 (111-117). Staw bronowicki i jego otoczenie na etapie jego rewitalizacji i przekształcenia w publiczny park.





Fot. nr 112.



Fot. nr 113.





Fot. nr 114.




Fot. nr 115.





Fot. nr 116.



Fot. nr 117.



## X. Mydlniki



Fot. nr 118. Na szlaku Twierdzy Kraków.



Fot. nr 119 (119-120). Międzypolowy fort piechoty nr 41a, zbudowany w latach 1895-96.





Fot. nr 120.



Fot. nr 121. Wzgórze w bliskości ulicy Brzezińskiego, w pobliżu stacji Mydlniki Wapienniki.



## XI. Rząska



Fot. nr 122. Dziwaczny postument przy drodze do rancza Agapa. (28.09.2023)



Fot. nr 123. Rolniczy jeszcze krajobraz na polach biegnącym ku Mydlnikom.





Fot. nr 124 (124-125). Ranczo AGAPA.



Fot. nr 125.



## XII. Dębniki




Fot. nr 126 (126-127). Widoki z ronda Grunwaldzkiego. Zespół klasztorny Paulinów na Skałce i kościół św. Katarzyny. (12.10.2023)



Fot. nr 127. Zamek królewski na Wawelu. (12.10.2023)



Fot. nr 128 (128-130). Wzdłuż ulicy Kilińskiego. Zabudowa poniżej nr 13. (12.10.2023)



Fot. nr 129. Dom z roku 1912 spod nr 13. (12.10.2023)





Fot. nr 130. Dom spod nr 2. (12.10.2023)



Fot. nr 131 (131-133). Wzdłuż ulicy Barskiej. Fragment niskiej zabudowy, typowej dla galicyjskich miasteczek, poniżej nr 37. (12.10.2023)



Fot. nr 132. Fragment zabudowy powyżej ul. Konfederackiej i domu o nr 27. (12.10.2023)



Fot. nr 133. Wille o numerach: 24 i 26, dzieła Romana Bandurskiego. (12.10.2023)





Fot. nr 134. Wzdłuż ulicy Różanej w klimacie galicyjskiego miasteczka.  
Widok z ulicy Konfederackiej. (12.10.2023)

### XIII. Pychowice



Fot. nr 135 (135-137). Ponad pychowickim stepem w stronę Górki Pychowickiej.  
Ujęcia z ulicy Gronostajowej. (01.10.2023)



Fot. nr 136.





Fot. nr 137. Z Górką Pychowicką w tle. (01.10.2023)



Fot. nr 138. Współczesna zabudowa Kobierzyna wokół ulicy Podole.





Fot. nr 139 (139-143). Jesienne uroki polnego odcinka ulicy Gronostajowej. (01.10.2023)



Fot. nr 140. (01.10.2023)






Fot. nr 141. (01.11.2023)



Fot. nr 142. (01.11.2023)





Fot. nr 143.



Fot. nr 144 (144-145). Widoki z końcowego odcinka ulicy Gronostajowej w stronę Górki Pychowickiej.






Fot. nr 145.

Fot. nr 146 (146-151). Widoki z polnego odcinka ulicy Skotnickiej.  
Z wieżami kościoła Kamedułów w tle.



Fot. nr 147. W stronę Górki Pychowickiej ponad zalewem step przekwitniętej nawłoci kanadyjskiej.



Fot. nr 148. Erem Kamedułów na Bielanych. (01.11.2023)





Fot. nr 149. Wzdłuż fragmentu dawnej drogi fortecznej ku Górcie Pychowickiej.



Fot. nr 150 (150-151). Ponad morzem nawłoci kanadyjskiej w stronę „półwyspu” przecinającego pychowicki step w stronę lasu Wiszówka.




Fot. nr 151. W stronę zabudowy kampusu UJ przy ulicy Łojasiewicza.




Fot. nr 152. Zabudowa kampusu UJ przy ulicy Łojasiewicza w ujęciu spod Górki Pychowickiej. (01.10.2023)





Fot. nr 153 (153-161). Na „półwyspie” przecinającym pychowicki step od strony Górki Pychowickiej.



Fot. nr 154 (154-155). Barwy złotej polskiej jesieni na zboczu Górki Pychowickiej.





Fot. nr 155. (01.11.2023)



Fot. nr 156 (156-157). W stronę Łagiewnik (z lewej) i Borku Fałęckiego. (01.11.2023)





Fot. nr 157.



Fot. nr 158 (158-159). W stronę Skotnik. (01.10.2023)



Fot. nr 159. (01.11.2023)



Fot. nr 160 (160-161). Ponad zabudowaniami dawnej wsi Pychowice ku Sikornikowi.  
(01.10.2023)





Fot. nr 161.



Fot. nr 162 (162-166). Widoki uchwycone z podnóża Górki Pychowickiej. (01.10.2023)  
Fot. nr: 162-165. Z nową zabudową wokół ulicy Podole w tle.



Fot. nr 163. (01.10.2023)



Fot. nr 164. (01.10.2023)





Fot. nr 165.



Fot. nr 166. Zabudowa na styku Kobierzyna i Skotnik. (01.10.2023)



Fot. nr 166 (166-172). Dalsze panoramy z drogi biegnącej u podnóża Górkę Pychowickiej.  
Z Kobierzynem i Skotnikami w tle.



Fot. nr 168 (168-172). W stronę Górkę Kostrzewskiej (z lewej) i Bodzowa.





Fot. nr 169. (01.10.2023)



Fot. nr 170. (01.10.2023)



Fot. nr 171 (171-172). Ku wzgórzu fortecznemu w Bodzowie. (01.10.2023)



Fot. nr 172. (01.10.2023)





Fot. nr 173. Dolinka pod dawnym kamieniołomie na Górze Pychowickiej w bliskości ulicy Rodzinnej. (01.10.2023)

**XIV. Kostrze i Bodzów**

Fot. nr 174 (174-175). Kaplica MB Częstochowskiej i jej otoczenie przy ulicy Falistej.  
(02.11.2023)



Fot. nr 175. (02.11.2023)





Fot. nr 176 (176-180). Zabytkowa kapliczka typu domkowego przy w/w kaplicy.  
(02.11.2023)



Fot. nr 177. (02.11.2023)





Fot. nr 178. (02.11.2023)



Fot. nr 179. Figura w zwieńczeniu. (02.11.2023)





Fot. nr 180. (02.11.2023)



Fot. nr 181. Kawerna z czasów Twierdzy Kraków u podnóża kapliczki, jedna z wielu dostępnych do dziś w tej okolicy. (02.11.2023)





Fot. nr 182 (182-188). Widoki i panoramy z Górkę Kostrzewskiej. W stronę Liszek.  
(02.11.2023)



Fot. nr 183 (183-185). Z Podgórkami Tynieckimi w tle. (02.11.2023)





Fot. nr 184. (02.11.2023)



Fot. nr 185. Z Beskidem Wyspowym na horyzoncie. (02.11.2023)





Fot. nr 186 (186-187). W stronę Skotnik i Kobierzyna. (02.11.2023)



Fot. nr 187. (02.11.2023)





Fot. nr 188. Ku Pychowicom. (02.11.2023)



Fot. nr 189. Sielskie klimaty w sąsiedztwie ulicy Pustelnia. (02.11.2023)





Fot. nr 190. (02.11.2023)




Fot. nr 191 (191-197). Wzdłuż uliczki Pustelnia ku wzgórzu forticznemu w Bodzowie. (02.11.2023)





Fot. nr 192. (02.11.2023)



Fot. nr 193. (02.11.2023)





Fot. nr 194. (02.11.2023)



Fot. nr 195. (02.11.2023)





Fot. nr 196. (02.11.2023)



Fot. nr 197. (02.11.2023)





Fot. nr 197 (198-202). Panoramy spod fortu w Bodzowie. (02.11.2023)



Fot. nr 199 (198-199). Ponad stepem pychowickim ku nowej zabudowie wokół ulicy Podole w tle. (02.11.2023)





Fot. nr 200. Z Górką Pychowicką z lewej. (02.11.2023)



Fot. nr 201. Ponad Pychowicami w stronę Łęgu i Podgórze. (02.11.2023)





Fot. nr 202. Ponad Winnicą w stronę Skawiny. (02.11.2023)



Fot. nr 203 (203-209). Wokół ruin międzypolowego fortu artyleryjskiego nr 53 Bodzów. (02.11.2023)





Fot. nr 204. (02.11.2023)



Fot. nr 205. (02.11.2023)





Fot. nr 206. (02.11.2023)



Fot. nr 207. (02.11.2023)





Fot. nr 208. (02.11.2023)




Fot. nr 209. Z 15-letnią już Kropką, moją nieodłączną towarzyszką eskapad.  
(02.11.2023)





Fot. nr 210 (210-217). Panoramy w ujęciach spod fortu w Bodzowie. (02.11.2023)



Fot. nr 211 (210-211). Z eremem Kamedułów na Bielanych w tle. (02.11.2023)





Fot. nr 212 (212-213). Z Lasem Wolskim i zamkiem Warownią w Przegorzałach w tle.  
(02.11.2023)



Fot. nr 213. (02.11.2023)





Fot. nr 214 (214-215). Ze wzgórzem Sikornik w tle. (02.11.2023)




Fot. nr 215. (02.11.2023)





Fot. nr 216. Panorama Śródmieścia i wzgórza wawelskiego. (02.11.2023)



Fot. nr 217. Zamek królewski na Wawelu. (02.11.2023)





Fot. nr 218 (218-221). Pozostałości kamieniołomu w Bodzowie. (02.11.2023)



Fot. nr 219. (02.11.2023)





Fot. nr 220 (220-221). Ze Śródmieściem i Wawelem w tle. (02.11.2023)



Fot. nr 221. (02.11.2023)





Fot. nr 222 (222-223). Wzgórze wawelskie w ujęciach ze wzgórza nad dawnym kamieniołomem w Bodzowie. (02.11.2023)



Fot. nr 223. (02.11.2023)





Fot. nr 224 (224-226). Zarastające przedpole fortu Bodzów, które stało się areną dla dzikiego rajdowiska dla samochodów terenowych, quadów i ryczących motocykli. (02.11.2023)




Fot. nr 225. (02.11.2023)





Fot. nr 226. (02.11.2023)




Fot. nr 227. Pozostałości po działkach na przedpolu fortu. (02.11.2023)





Fot. nr 228 (228-229). Zarośnięta dziś niecka dawnego kamieniołomu w sąsiedztwie ulicy Bodzowskiej. (02.11.2023)



Fot. nr 229. (02.11.2023)





Fot. nr 230. Ponad ulicą Widłakową w stronę doliny Wisły i Bielan. (02.11.2023)



Fot. nr 231. (02.11.2023)





Fot. nr 232 (232-232). Kolejna, zarosnięta polana pomiędzy ulicami: Bodzowska i Widłakową. (02.11.2023)



Fot. nr 233. Ślad rekreacyjnej bytności człowieka na styku polany. (02.11.2023)






Fot. nr 234. Zarastająca polana pomiędzy ulicami: Bodzowską i Pustelnia. (02.11.2023)



## XV. Wola Duchacka




Fot. nr 235. Kępka drzew na styku ulic: Macedońskiej i Albańskiej. (16.10.2023)



Fot. nr 236 (236-243). Klimaty wokół stawu w Parku Duchackim. (20.10.2023)






Fot. nr 237. (16.10.2023)



Fot. nr 238. (20.10.2023)



Fot. nr 239. (16.10.2023)



Fot. nr 240. (20.10.2023)





Fot. nr 241. (20.10.2023)




Fot. nr 242. (16.10.2023)





Fot. nr 243. (20.10.2023)




Fot. nr 244. Rozlewisko w sąsiedztwie stawu. (16.10.2023)





Fot. nr 245. Niedawno oddany fragment parku w sąsiedztwie ulicy Laszczki. (20.10.2023)




Fot. nr 246 (246-247). Stary dwór Bemów z nadpalonym po pożarze dachem. (16.10.2023)






Fot. nr 247. (16.10.2023)



Fot. nr 248 (248-250). Zrekonstruowany spichlerz dworski. (16.10.2023)





Fot. nr 249. (20.10.2023)



Fot. nr 250. (16.10.2023)



**XVI. Prokocim**

Fot. nr 251 (251-252). Krakowski „alcatraz” przy ulicy Górników 50-66.  
Widok z ulicy Wielickiej. (20.11.2023)



Fot. nr 252. Widok od strony ulicy Górników. (20.11.2023)





Fot. nr 253 (253-254). Nowa zabudowa przy pętli tramwajowej w Prokocimiu przy ulicy Górników 68-70. Widok z ulicy Wielickiej. (20.11.2023)




Fot. nr 254. Widok od strony ulicy Górników. (20.11.2023)





Fot. nr 255. Nowe blokowisko przy ulicy Polonijnej w ujęciu z pętli tramwajowej w Prokocimiu. (20.11.2023)



Fot. nr 256 (256-259). Wzdłuż alei Dygasińskiego. (20.11.2023)





Fot. nr 257. Figura z roku 1895, posadowiona przez Erazma Jerzmanowskiego po przejęciu majątku w Prokocimiu. (20.11.2023)



Fot. nr 258. Popadający w ruinę dawny folwark Jerzmanowskiego „Na Wrzosach” przy ulicy Żniwnej 1. (20.11.2023)





Fot. nr 259. Dawna brama wjazdowa do majątku Wodzickich-Jerzmanowskich. (20.11.2023)



Fot. nr 260 (260-263). Dawna „rządcówka” przy ulicy Górników 29. (20.11.2023)





Fot. nr 261. (20.11.2023)



Fot. nr 262. (20.11.2023)






Fot. nr 263. (20.11.2023)



Fot. nr 264. Kaplica Augustianów, przerobiona w roku 1911 z dawnej wozowni Jerzmanowskich. (20.11.2023)





Fot. nr 265 (265-266). Jesień w Parku Jerzmanowskich. (20.11.2023)



Fot. nr 266. (20.11.2023)





Fot. nr 267 (267-268). Fasada pałacu Wodzickich-Jerzmanowskich. (20.11.2023)



Fot. nr 268. (20.11.2023)





Fot. nr 269. Z dawną wieżą ciśnię przy ulicy Górników 25 w tle. (20.11.2023)




Fot. nr 270. Fontanna prof. Wiktora Zina odtworzona w nowym miejscu. (20.11.2023)






Fot. nr 271 (271-273). Złota, polska jesień w parku Jerzmanowskich. (20.11.2023)



Fot. nr 272. Nad Drwinką. (20.11.2023)






Fot. nr 273. (20.11.2023)



Fot. nr 274. Widok z parku w stronę zabudowy ulicy Nad Potokiem. (20.11.2023)



## XVII. Piaski Wielkie



Fot. nr 275 (275-276). Zrekonstruowana kapliczka, kiedyś „krzywa”, na zagięciu ulicy Mokrej. (29.09.2023)



Fot. nr 276. (29.09.2023)





Fot. nr 277 (277-278). Relikt dawnej zabudowy Piasków przy ulicy Spornej 6.  
(29.09.2023)



Fot. nr 178. (29.09.2023)





Fot. nr 279 (279-281). Chyba ostatnie chwile klimatycznej zagrody z ulicy Szpakowej 3. (29.09.2023)



Fot. nr 280. (29.09.2023)





Fot. nr 281. (29.09.2023)




Fot. nr 282 (282-310). Jesienne klimaty w Parku Rzecznym Drwinka. (13.10.2023)





Fot. nr 283. (27.10.2027)



Fot. nr 284. (30.10.2023)





Fot. nr 285. (30.10.2023)




Fot. nr 286. (26.11.2023)






Fot. nr 287. (26.11.2023)




Fot. nr 288. (12.11.2023)





Fot. nr 289 (289-304). Wokół ogródków działkowych usytuowanych w sąsiedztwie ulicy Podedworze. (20.10.2023)



Fot. nr 290. (20.10.2023)





Fot. nr 291. (12.11.2023)



Fot. nr 292. Nowo powstające blokowisko na styku ulic: Podedworze i Bochenka.  
(12.11.2023)





Fot. nr 293. (20.10.2023)



Fot. nr 294. (26.11.2023)





Fot. nr 295. (27.10.2023)



Fot. nr 296 (296-300). Nowy blok mieszkalny z ulicy Podęworce 9, który wcisnął się na teren parku. (20.10.2023)





Fot. nr 297. (20.10.2023)



Fot. nr 298. (30.10.2023)





Fot. nr 299. (12.11.2023)



Fot. nr 300. (20.10.2023)





Fot. nr 301. Jeden z kilku gołębników. (30.10.2023)



Fot. nr 302 (302-303). Ponad ogródkami w stronę ulicy Bochenka. (26.11.2023)





Fot. nr 303. (23.11.2023)



Fot. nr 304. (26.11.2023)





Fot. nr 305. W stronę ulicy Spółdzielców. (26.11.2023)



Fot. nr 306. W stronę ulicy Bochenka. (26.11.2023)





Fot. nr 307. (12.11.2023)



Fot. nr 308. (12.11.2023)





Fot. nr 309. (12.11.2023)



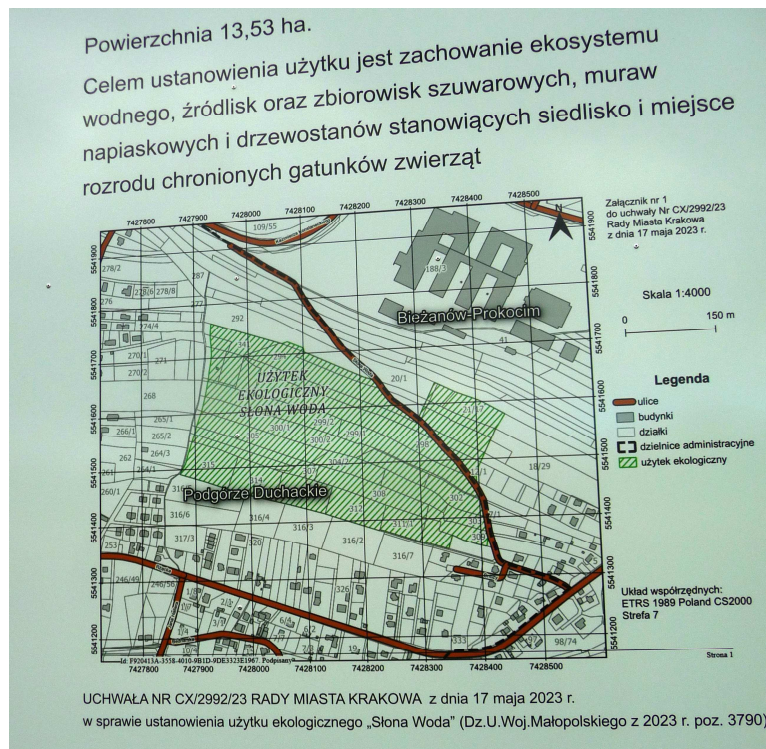
Fot. nr 310. Porzucone korty poniżej kompleksu klubu tenisowego Kozłówek.  
(12.11.2023)



## XVIII. Rząka



Fot. nr 305 (305-306). Mamy to; zamiast blokowiska wywalczony przez aktywistów Użytek Ekologiczny Słona Woda. (28.10.2023)



Fot. nr 306. (28.10.2023)





Fot. nr 307 (307-310). Na przedpolu osiedla Rząka. (09.11.2023)



Fot. nr 308. (09.11.2023)





Fot. nr 309. (04.11.2023)



Fot. nr 310. (14.11.2023)





Fot. nr 311 (311-314). Centralny fragment Słonej Wody (29.09.2023)



Fot. nr 312. (28.10.2023)





Fot. nr 313. (09.11.2023)



Fot. nr 314. (14.11.2023)





Fot. nr 315. Łan kukurydzy pośrodku uroczyska. (29.10.2023)



Fot. nr 316. W stronę ulicy Kosocickiej i lasu krzyszkowickiego. (09.11.2023)





Fot. nr 317 (317-323). Kanie na Słonej Wodzie – ekologia górą. (16.10.2023)



Fot. nr 318. (16.10.2023)





Fot. nr 319. Okazy warte konsumpcji. (29.09.2023)



Fot. nr 320. Kotlet z kani ze Słonej Wody. (16.10.2023)





Fot. nr 321. (26.10.2023)



Fot. nr 322. (26.10.2023)





Fot. nr 323. (28.10.2023)



Fot. nr 324. Późne grzyby. (28.10.2023)





Fot. nr 325 (325-329). Lasek brzozowy w sąsiedztwie ulicy Snozy. (04.11.2023)



Fot. nr 326. (09.11.2023)






Fot. nr 327. (28.10.2023)



Fot. nr 328. (28.10.2023)





Fot. nr 329. (28.10.2023)




Fot. nr 330 (330-331). Mniejszy z rżączkich stawów. (29.09.2023)





Fot. nr 331. (28.10.2023)



Fot. nr 332 (332-333). Lasek przy drodze do większego ze stawów. (28.10.2023)





Fot. nr 333. (04.11.2023)



Fot. nr 334 (334-335). Zagajnik brzozowy przy większym ze stawów (29.09.2023)





Fot. nr 335. (09.11.2023)



Fot. nr 336 (336-339). Nad większym z rzęckich stawów. (29.09.2023)





Fot. nr 337. (04.11.2023)



Fot. nr 338. (29.09.2023)





Fot. nr 339. (28.10.2023)



Fot. nr 340 (340-344). Pokruszone ogrodzenie, którym niedoszły deweloper usiłował przedwcześnie grodzić teren w centralnej części Użytku. (29.09.2023)





Fot. nr 341. (28.10.2023)




Fot. nr 342. (04.11.2023)





Fot. nr 343. (09.11.2023)



Fot. nr 344. (29.09.2023)





Fot. nr 345 (345-346). Samotny kiedyś dom przy ulicy Obronnej 23a, dziś okrążony przez chaszczę i nową zabudowę Piasków Wielkich w tej okolicy. (29.10.2023)



Fot. nr 346. (13.11.2023)



## **Załącznik**

**Moje opracowania dostępne w zasobach  
Małopolskiej Biblioteki Cyfrowej [www.mbc.malopolska.pl](http://www.mbc.malopolska.pl)  
i Europeany [www.europeana.eu](http://www.europeana.eu)  
<http://mbc.malopolska.pl/dlibra/sresults?action=SearchSimilarAction&eid=12671>  
oraz publikacje prasowe i audycje radiowe oraz  
telewizyjne z moim udziałem**

**LESZEK GRABOWSKI**

**e-mail: [leszek.grabowski@interia.pl](mailto:leszek.grabowski@interia.pl)**

**Facebook: <http://pl-pl.facebook.com/people/Leszek-Grabowski/100000321665908>**



Przed kościołem w Jawiszowicach w dniu 19.05.2019 ze statuetką i dyplomem wyróżnienia w ramach Nagrody Województwa Małopolskiego im. Mariana Korneckiego, przyznaną mi „za wybitne osiągnięcia w dziedzinie ochrony i opieki nad zabytkami architektury drewnianej Małopolski”.



## **A. Opracowania dotyczące Krakowa**

### **A.I. Wspomnienia**

1. Obraz Krakowa lat 60-tych we wspomnieniach z dzieciństwa. Edycja XXII.  
[www.mbc.malopolska.pl/publication/9505](http://www.mbc.malopolska.pl/publication/9505)
2. Moja przygoda z Technikum Energetycznym w Krakowie w latach 1968-73. Edycja IX.  
[www.mbc.malopolska.pl/publication/11376](http://www.mbc.malopolska.pl/publication/11376)

### **A.II. Fotografie archiwalne**

1. Kraków i jego okolice na fotografiach z lat 1987-1992. Edycja II.  
[www.mbc.malopolska.pl/publication/14924](http://www.mbc.malopolska.pl/publication/14924)
2. Kraków i Małopolska na fotografiach z końca XX. wieku. Edycja II.  
[www.mbc.malopolska.pl/publication/15759](http://www.mbc.malopolska.pl/publication/15759)

### **A.III. Albumy o Krakowie**

#### **A.III.1. Współczesny Kraków w klimacie z fotografii Ignacego Kriegera.**

1. Część I. Zabytkowe Śródmieście.  
[www.mbc.malopolska.pl/publication/67812](http://www.mbc.malopolska.pl/publication/67812)
2. Część II. Kazimierz, Stradom i Podgórze.  
[www.mbc.malopolska.pl/publication/67991](http://www.mbc.malopolska.pl/publication/67991)
3. Część III. Obrzeża Starego Miasta i dawne przedmieścia. Kleparz, Biały Prądnik, Krowodrza, Piasek, Nowy Świat, Zwierzyniec i Półwsie, Dębniki, Wesoła, Grzegórzki, Wola Duchacka, Prokocim.  
[www.mbc.malopolska.pl/publication/68137](http://www.mbc.malopolska.pl/publication/68137)
4. Część IV. Uzupełnienia. Śródmieście, Piasek, Wesoła, Stradom, Kazimierz i Podgórze. Edycja II.  
[www.mbc.malopolska.pl/publication/70812](http://www.mbc.malopolska.pl/publication/70812)
5. Część V. Uzupełnienia– krakowski kalejdoskop. Śródmieście, Kleparz, Wesoła, Piasek, Nowy Świat, Półwsie i Zwierzyniec, Stradom, Kazimierz, Podgórze.  
[www.mbc.malopolska.pl/publication/73718](http://www.mbc.malopolska.pl/publication/73718)

#### **A.III.2. Kraków i jego okolice na rodzinnych slajdach z lat 1983-1992.**

1. Część I. Lata 1983-1988  
[www.mbc.malopolska.pl/publication/97893](http://www.mbc.malopolska.pl/publication/97893)
2. Część II. Kraków - lata 1989-1992.  
[www.mbc.malopolska.pl/publication/97894](http://www.mbc.malopolska.pl/publication/97894)
3. Część III. Okolice Krakowa - lata 1989-1992. Edycja II.  
[www.mbc.malopolska.pl/publication/97895](http://www.mbc.malopolska.pl/publication/97895)



### **A.III.3. Podglądanie starego Krakowa.**

1. Część I. Zabytkowe Śródmieście. Wokół Rynku Głównego.  
Kwiecień 2009 – lipiec 2011  
[www.mbc.malopolska.pl/publication/85312](http://www.mbc.malopolska.pl/publication/85312)
2. Część II. Zabytkowe Śródmieście. Dawny Okół i jego przedpole.  
Kwiecień 2009 – lipiec 2011  
[www.mbc.malopolska.pl/publication/85468](http://www.mbc.malopolska.pl/publication/85468)
3. Część III. Wawel i jego okolice, Stradom i Kazimierz.  
Kwiecień 2009 – sierpień 2011.  
[www.mbc.malopolska.pl/publication/85469](http://www.mbc.malopolska.pl/publication/85469)
4. Część IV. Podgórze. Przekrój przez rok 2009.  
[www.mbc.malopolska.pl/publication/85470](http://www.mbc.malopolska.pl/publication/85470)
5. Część V. Podgórze. Sierpień 2010 – czerwiec 2013. Kamieniołom Libana w marcu 2003.  
[www.mbc.malopolska.pl/publication/87313](http://www.mbc.malopolska.pl/publication/87313)
6. Część VI. Dawna IV dzielnica Piasek.  
[www.mbc.malopolska.pl/publication/99083](http://www.mbc.malopolska.pl/publication/99083)
7. Część VII. Dawna IV dzielnica Piasek (c.d.)  
[www.mbc.malopolska.pl/publication/99084](http://www.mbc.malopolska.pl/publication/99084)
8. Część VIII. Dawna VI dzielnica Wesoła.  
[www.mbc.malopolska.pl/publication/101513](http://www.mbc.malopolska.pl/publication/101513)
9. Część IX. Dawna III dzielnica Nowy Świat.  
[www.mbc.malopolska.pl/publication/101514](http://www.mbc.malopolska.pl/publication/101514)
10. Część X. Kleparz – dawna V. dzielnica  
[www.mbc.malopolska.pl/publication/102152](http://www.mbc.malopolska.pl/publication/102152)
11. Część XI. Zabytkowe Śródmieście. Wokół Rynku Głównego.  
Październik 2011 – grudzień 2012  
[www.mbc.malopolska.pl/publication/104006](http://www.mbc.malopolska.pl/publication/104006)
12. Część XII. Zabytkowe Śródmieście. Wokół Rynku Głównego.  
Rok 2013.  
[www.mbc.malopolska.pl/publication/104008](http://www.mbc.malopolska.pl/publication/104008)
13. Część XIII. Zabytkowe Śródmieście. Dawny Okół i jego przedpole.  
Wawel i jego otoczenie.  
Sierpień 2011 – grudzień 2013.  
[www.mbc.malopolska.pl/publication/104010](http://www.mbc.malopolska.pl/publication/104010)
14. Część XIV. Stradom i Kazimierz.  
Sierpień 2011 – grudzień 2013  
[www.mbc.malopolska.pl/publication/104011](http://www.mbc.malopolska.pl/publication/104011)
15. Część XV. Dawna IV. dzielnica Piasek. Zdjęcia od 15.04.2014 do 13.12.2015.  
[www.mbc.malopolska.pl/publication/116548](http://www.mbc.malopolska.pl/publication/116548)
16. Część XVI. Zabytkowe Śródmieście, Wawel i jego otoczenie, Stradom i Kazimierz. Zdjęcia od 16.01.2014 do 02.05.2015.  
[www.mbc.malopolska.pl/publication/116549](http://www.mbc.malopolska.pl/publication/116549)



17. Część XVII. Zabytkowe Śródmieście, Planty, Wawel, widoki wokół Wisły. Zdjęcia wykonane od maja 2016 do lutego 2019.  
[www.mbc.malopolska.pl/publication/134776](http://www.mbc.malopolska.pl/publication/134776)
18. Część XVIII. Zabytkowe Śródmieście, dawny Okół, Planty, Wawel, widoki wokół Wisły. Zdjęcia od marca 2019 do sierpnia 08.2021.  
[www.mbc.malopolska.pl/publication/134778](http://www.mbc.malopolska.pl/publication/134778)
19. Część XIX. Stradom i Kazimierz. C.d.  
Zdjęcia wykonane od stycznia 2015 do sierpnia 2021.  
[www.mbc.malopolska.pl/publication/134782](http://www.mbc.malopolska.pl/publication/134782)
20. Część XX. Piasek. C.d.  
Zdjęcia wykonane od lutego 2016 do października 2019)  
[www.mbc.malopolska.pl/publication/134785](http://www.mbc.malopolska.pl/publication/134785)
21. Część XXI. Piasek i Nowy Świat - c.d.  
Piasek – zdjęcia wykonane od stycznia 2020 do sierpnia 2021, Nowy Świat od listopada 2017 do sierpnia 2021.  
[www.mbc.malopolska.pl/publication/134789](http://www.mbc.malopolska.pl/publication/134789)
22. Część XXII. Kleparz i Wesoła - c.d.  
Zdjęcia wykonane od listopada 2017 do sierpnia 2021)  
[www.mbc.malopolska.pl/publication/134871](http://www.mbc.malopolska.pl/publication/134871)
23. Część XXIII. Podgórze - c.d.  
Zdjęcia wykonane od października 2013 do marca 2022.  
[www.mbc.malopolska.pl/publication/138497](http://www.mbc.malopolska.pl/publication/138497)
24. Część XXIV. Podgórze – c.d. uzupełnienia.  
Zdjęcia wykonane od kwietnia 2022 do maja 2022.  
[www.mbc.malopolska.pl/publication/140510](http://www.mbc.malopolska.pl/publication/140510)

#### **A.III.4. Dawne przedmieścia Krakowa - ulatująca przeszłość.**

1. Część I. Bieżanów, Prokocim, Wola Duchacka. Edycja II.  
[www.mbc.malopolska.pl/publication/17690](http://www.mbc.malopolska.pl/publication/17690)
2. Część II. Piaski Wielkie, Kurdwanów, Jugowice.  
[www.mbc.malopolska.pl/publication/17691](http://www.mbc.malopolska.pl/publication/17691)
3. Część III. Zakrzówek, Dębniki, Ludwinów.  
[www.mbc.malopolska.pl/publication/17692](http://www.mbc.malopolska.pl/publication/17692)
4. Część IV. Zwierzyniec i Półwieś, Przegorzały, Wola Justowska, Czarna Wieś i Kawiory.  
[www.mbc.malopolska.pl/publication/17693](http://www.mbc.malopolska.pl/publication/17693)
5. Część V. Łęg, Mogiła, Krzesławice, Bieńczyce. Edycja II  
[www.mbc.malopolska.pl/publication/17694](http://www.mbc.malopolska.pl/publication/17694)
6. Część VI. Uzupełnienia: Prokocim, Wola Duchacka, Rząka, Piaski Wielkie, Ludwinów, Zakrzówek, Dębniki i Mogiła. Edycja II.  
[www.mbc.malopolska.pl/publication/18158](http://www.mbc.malopolska.pl/publication/18158)
7. Część VII. Bronowice Małe i Wielkie, Krowodrza i Biały Prądnik. Edycja II  
[www.mbc.malopolska.pl/publication/18408](http://www.mbc.malopolska.pl/publication/18408)
8. Część VIII. Płaszów, Kosocice i Rajsko.  
[www.mbc.malopolska.pl/publication/21255](http://www.mbc.malopolska.pl/publication/21255)



9. Część IX. Uzupełnienia (cd): Bieńczyce, Mogiła, Łęg, Prokocim, Wola Duchacka i Piaski Wielkie.  
[www.mbc.malopolska.pl/publication/21256](http://www.mbc.malopolska.pl/publication/21256)
10. Część X. Kobierzyn i Skotniki, Tyniec i Pychowice  
[www.mbc.malopolska.pl/publication/19616](http://www.mbc.malopolska.pl/publication/19616)
11. Część XI. Spacer po południowych i zachodnich obrzeżach Krakowa. Mogiła, Bieżanów, Prokocim i Piaski Wielkie, Wola Duchacka i Kurdwanów, Swoszowice i Jugowice, Łagiewniki, Zakrzówek, Czarna Wieś i Bronowice Małe, Nowa Wieś i Krowodrza.  
[www.mbc.malopolska.pl/publication/21229](http://www.mbc.malopolska.pl/publication/21229)
12. Część XII. Biały Prądnik (c.d.), Czerwony Prądnik, Czyżyny, Rakowice, Mistrzejowice, Zesławice, Grębałów, Bieńczyce (c.d.), Krzesławice (c.d.) i Piaski Wielkie (c.d.).  
[www.mbc.malopolska.pl/publication/21261](http://www.mbc.malopolska.pl/publication/21261)
13. Część XIII. Uzupełnienia: Bieżanów, Rajsko, Swoszowice, Łagiewniki i Pychowice.  
[www.mbc.malopolska.pl/publication/21479](http://www.mbc.malopolska.pl/publication/21479)
14. Część XIV. Uzupełnienia: Mogiła, Krzesławice, Rakowice (Wieczysta) i Prokocim  
[www.mbc.malopolska.pl/publication/22312](http://www.mbc.malopolska.pl/publication/22312)
15. Część XV. Czarna Wieś i Kawiory, Wola Justowska i Las Wolski, Półwie Zwierzynieckie, Zwierzyniec oraz Dębniki i Zakrzówek w zimowej szacie.  
[www.mbc.malopolska.pl/publication/29478](http://www.mbc.malopolska.pl/publication/29478)
16. Część XVI. Mogiła (cd), Bronowice Małe (cd), Łobzów, Zakrzówek (c.d.) i Skotniki.  
[www.mbc.malopolska.pl/publication/45001](http://www.mbc.malopolska.pl/publication/45001)
17. Część XVII. Górka Narodowa, Witkowice i Biały Prądnik. Mini dodatek- przykłady dawnego budownictwa wiejskiego z terenu Ziemi Krakowskiej i Polski Południowej.  
[www.mbc.malopolska.pl/publication/45002](http://www.mbc.malopolska.pl/publication/45002)
18. Część XVIII. Zwierzyniec (Salwator), Wola Duchacka, Pychowice, Bodzów i Kostrze, Rząka. Krakowskie i podkrakowskie krajobrazy.  
[www.mbc.malopolska.pl/publication/45003](http://www.mbc.malopolska.pl/publication/45003)
19. Część XIX. Umykające krakowskie i podkrakowskie krajobrazy: Bonarka, Płaszów i Podgórze, Prokocim Stary i Nowy, Rząka, Krzyszkowice, Kosocice i Piaski Wielkie.  
[www.mbc.malopolska.pl/publication/40795](http://www.mbc.malopolska.pl/publication/40795)
20. Dawne przedmieścia Krakowa – ulatująca przeszłość (część XX). Stara Mogiła, Mydlniki, Chełm i Wola Justowska.  
[www.mbc.malopolska.pl/publication/40794](http://www.mbc.malopolska.pl/publication/40794)
21. Część XXI. Umykające krakowskie i podkrakowskie krajobrazy (c.d.). Łęg, Dębniki, Zakrzówek.  
[www.mbc.malopolska.pl/publication/56790](http://www.mbc.malopolska.pl/publication/56790)
22. Część XXII. Umykające krakowskie i podkrakowskie krajobrazy (c.d.). Wola Duchacka, Piaski Wielkie, Rząka i Łagiewniki.  
[www.mbc.malopolska.pl/publication/56791](http://www.mbc.malopolska.pl/publication/56791)



23. Część XXIII. Umykające krakowskie i podkrakowskie krajobrazy (c.d.). Zwierzyniec (Salwator i Sikornik) i Las Wolski.  
[www.mbc.malopolska.pl/publication/56792](http://www.mbc.malopolska.pl/publication/56792)
24. Część XXIV. Umykające krakowskie i podkrakowskie krajobrazy (c.d.). Rybitwy, Płaszów, Rząka, Piaski Wielkie, Wola Duchacka i Zakrzówek.  
[www.mbc.malopolska.pl/publication/56962](http://www.mbc.malopolska.pl/publication/56962)
25. Część XXV. Wola Duchacka, Płaszów, Łagiewniki i Małe Bronowice (c.d.)  
[www.mbc.malopolska.pl/publication/57115](http://www.mbc.malopolska.pl/publication/57115)
26. Część XXVI. Wola Duchacka, Prokocim, Zwierzyniec, Czarna Wieś i Wola Justowska. Umykające krakowskie i podkrakowskie krajobrazy (c.d.).  
[www.mbc.malopolska.pl/publication/58236](http://www.mbc.malopolska.pl/publication/58236)
27. Część XXVII. Grzegórzki, Dąbie, Płaszów, Jugowice i Swoszowice.  
[www.mbc.malopolska.pl/publication/58645](http://www.mbc.malopolska.pl/publication/58645)
28. Część XXVIII. Jesienny rekonesans po południowych przedmieściach Krakowa – Płaszów, Wola Duchacka, Prokocim, Rząka i Piaski Wielkie.  
[www.mbc.malopolska.pl/publication/59327](http://www.mbc.malopolska.pl/publication/59327)
29. Część XXIX. Jesienny rekonesans po ginącym świecie: Ludwinowa, Zakrzówka i Dębnik.  
[www.mbc.malopolska.pl/publication/59513](http://www.mbc.malopolska.pl/publication/59513)
30. Część XXX. Zimowa sceneria dawnych przedmieść Krakowa: Krowodrza, Nowa i Czarna Wieś, Zwierzyniec, Bielany, Dębniki i Piaski Wielkie.  
[www.mbc.malopolska.pl/publication/60647](http://www.mbc.malopolska.pl/publication/60647)
31. Część XXXI. Łobzów, Krowodrza, Zakrzówek, Pychowice, Łagiewniki, i Rząka.  
[www.mbc.malopolska.pl/publication/60781](http://www.mbc.malopolska.pl/publication/60781)
32. Część XXXII. Zwierzyniec, Czarna i Nowa Wieś oraz Łobzów.  
[www.mbc.malopolska.pl/publication/61316](http://www.mbc.malopolska.pl/publication/61316)
33. Część XXXIII. Sikornik, Las Wolski, Bielany i Przegorzały.  
[www.mbc.malopolska.pl/publication/61317](http://www.mbc.malopolska.pl/publication/61317)
34. Część XXXIV. Stary Prokocim, Piaski Wielkie (Świątniki, Podedworze i Podlesie), Wola Duchacka, Rząka, obrzeże Płaszowa i Podgórze  
[www.mbc.malopolska.pl/publication/61318](http://www.mbc.malopolska.pl/publication/61318)
35. Część XXXV. Wola Duchacka, Kosocice i Barycz, Płaszów, Rybitwy, Bieńczyce i Olsza.  
[www.mbc.malopolska.pl/publication/61336](http://www.mbc.malopolska.pl/publication/61336)
36. Część XXXVI. Wiosenny rekonesans po południowych obrzeżach miasta. Płaszów (Bagry), Stary Prokocim, Wola Duchacka, Piaski Wielkie, Kurdwanów, Kosocice, Łagiewniki, Zakrzówek, Dębniki, Półwsie i Zwierzyniec.  
[www.mbc.malopolska.pl/publication/64127](http://www.mbc.malopolska.pl/publication/64127)
37. Część XXXVII. Wola Justowska i Las Wolski, Półwsie i Zwierzyniec, Łagiewniki, Jugowice, Rajsko i Kosocice.  
[www.mbc.malopolska.pl/publication/66308](http://www.mbc.malopolska.pl/publication/66308)
38. Część XXXVIII. Wola Duchacka, Piaski Wielkie i Prokocim.  
[www.mbc.malopolska.pl/publication/66767](http://www.mbc.malopolska.pl/publication/66767)



39. Część XXXIX. Borek Fałęcki, Bonarka, Dębniaki, Zakrzówek, Półwie i Zwierzyniec, były Obóz Koncentracyjny Płaszów.  
[www.mbc.malopolska.pl/publication/66868](http://www.mbc.malopolska.pl/publication/66868)
40. Część XL. Czyżyny, Rybitwy i Ludwinów.  
[www.mbc.malopolska.pl/publication/68644](http://www.mbc.malopolska.pl/publication/68644)
41. Część XLI. Warszawskie, Krowodrza, Nowa Wieś, Czarna Wieś, Półwie i Zwierzyniec, Kurdwanów i Borek Fałęcki.  
[www.mbc.malopolska.pl/publication/70183](http://www.mbc.malopolska.pl/publication/70183)
42. Część XLII. W zimowej scenerii Pleszowa i Mogiły.  
[www.mbc.malopolska.pl/publication/70187](http://www.mbc.malopolska.pl/publication/70187)
43. Część XLIII. W jesiennej i zimowej scenerii: Woli Duchackiej, Piasków Wielkich i Rząki.  
[www.mbc.malopolska.pl/publication/71271](http://www.mbc.malopolska.pl/publication/71271)
44. Część XLIV. W jesiennym i zimowym klimacie Prokocimia.  
[www.mbc.malopolska.pl/publication/71272](http://www.mbc.malopolska.pl/publication/71272)
45. Część XLV. Płaszów, Olsza i Rakowice.  
[www.mbc.malopolska.pl/publication/71485](http://www.mbc.malopolska.pl/publication/71485)
46. Część XLVI. Raz jeszcze Zwierzyniec.  
[www.mbc.malopolska.pl/publication/72226](http://www.mbc.malopolska.pl/publication/72226)
47. Część XLVII. Wzdłuż tradycyjnego Zakrzówka i wokół Skał Twardowskiego.  
[www.mbc.malopolska.pl/publication/72227](http://www.mbc.malopolska.pl/publication/72227)
48. Część XLVIII. Krowodrza, Półwie Zwierzynieckie, Zwierzyniec i Sikornik, Wola Justowska i Las Wolski, Dębniaki, Zakrzówek, Łagiewniki.  
[www.mbc.malopolska.pl/publication/74740](http://www.mbc.malopolska.pl/publication/74740)
49. Część XLIX. Podgórze – okolice Bonarki i kamieniołom Libana, teren KL Płaszów na skraju Woli Duchackiej, Wola Duchacka, Prokocim, Piaski Wielkie, Jugowice, Kurdwanów, Kosocice, Rajsko i Barycz.  
[www.mbc.malopolska.pl/publication/74741](http://www.mbc.malopolska.pl/publication/74741)
50. Część L. Borek Fałęcki, Kobierzyn, Skotniki i Pychowice.  
[www.mbc.malopolska.pl/publication/75164](http://www.mbc.malopolska.pl/publication/75164)
51. Część LI. Stary Płaszów i Bagry, Prokocim, Biezanów, Piaski Wielkie.  
[www.mbc.malopolska.pl/publication/75857](http://www.mbc.malopolska.pl/publication/75857)
52. Część LII. Zakrzówek i Skały Twardowskiego, Wola Duchacka, teren dawnego KL Płaszów i jego obrzeże, Podgórze – Kopiec Krakusa, Mały Płaszów i Rybitwy, Biezanów.  
[www.mbc.malopolska.pl/publication/75587](http://www.mbc.malopolska.pl/publication/75587)
53. Część LIII. Krakowski kalejdoskop: Zakrzówek, Borek Fałęcki, Łagiewniki, Kurdwanów, Wola Duchacka, Prokocim, Piaski Wielkie, Kosocice.  
[www.mbc.malopolska.pl/publication/77977](http://www.mbc.malopolska.pl/publication/77977)
54. Część LIV. Krowodrza, Łobzów, Nowa Wieś, Czarna Wieś i Zwierzyniec  
[www.mbc.malopolska.pl/publication/79758](http://www.mbc.malopolska.pl/publication/79758)
55. Część LV. Zakrzówek, Ludwinów, Wola Duchacka, Piaski Wielkie i Prokocim  
[www.mbc.malopolska.pl/publication/79759](http://www.mbc.malopolska.pl/publication/79759)



56. Część LVI. Krowodrza, Czarna Wieś, Zwierzyniec, Półwsie Zwierzynieckie, Wola Duchacka, Prokocim, Piaski Wielkie, Rajsko  
[www.mbc.malopolska.pl/publication/87312](http://www.mbc.malopolska.pl/publication/87312)
57. Część LVII. Krzesławice, Dębniaki, Zakrzówek, Ludwinów  
[www.mbc.malopolska.pl/publication/88010](http://www.mbc.malopolska.pl/publication/88010)
58. Część LVIII. Łagiewniki, Płaszów, (Przedmieście) Warszawskie.  
[www.mbc.malopolska.pl/publication/88763](http://www.mbc.malopolska.pl/publication/88763)
59. Część LIX. Wola Duchacka, Prokocim, Piaski Wielkie, Rząka, Rajsko  
[www.mbc.malopolska.pl/publication/88764](http://www.mbc.malopolska.pl/publication/88764)
60. Część LX. Wola Justowska, Zwierzyniec, Półwsie Zwierzynieckie (Błonia), Czarna Wieś, Nowy Świat (Kosakówka), Dębniaki, Zakrzówek, Bodzów.  
[www.mbc.malopolska.pl/publication/89855](http://www.mbc.malopolska.pl/publication/89855)
61. Część LXI. Wola Duchacka, Prokocim, Piaski Wielkie.  
[www.mbc.malopolska.pl/publication/89856](http://www.mbc.malopolska.pl/publication/89856)
62. Część LXII. Mogiła, Rakowice, Grzegórzki.  
[www.mbc.malopolska.pl/publication/90406](http://www.mbc.malopolska.pl/publication/90406)
63. Część LXIII. Przegorzały, Podgórze, Kosocice, Rajsko i Łagiewniki.  
[www.mbc.malopolska.pl/publication/90405](http://www.mbc.malopolska.pl/publication/90405)
64. Część LXIV. Wola Duchacka, Prokocim, Piaski Wielkie, Łagiewniki, Krzyszkowice.  
[www.mbc.malopolska.pl/publication/92610](http://www.mbc.malopolska.pl/publication/92610)
65. Część LXV. Łobzów, Bronowice Wielkie, Czarna Wieś, Półwsie Zwierzynieckie, Zwierzyniec, Nowy Świat, Dębniaki, Zakrzówek, Kobierzyn.  
[www.mbc.malopolska.pl/publication/92611](http://www.mbc.malopolska.pl/publication/92611)
66. Część LXVI. Krakowski kalejdoskop: Olsza, Krowodrza, Nowa Wieś, Czarna Wieś, Zwierzyniec, Dębniaki, Zakrzówek, Kobierzyn i Borek Fałęcki, Kostrze, Tyniec, Prokocim.  
[www.mbc.malopolska.pl/publication/94618](http://www.mbc.malopolska.pl/publication/94618)
67. Część LXVII. Zachodnie i południowe rubieże Krakowa. Piasek, Zwierzyniec, Wola Justowska, Przegorzały, Bielany i ich obrzeże, Dębniaki, Zakrzówek, Ludwinów, Płaszów, Prokocim, Piaski Wielkie, Kurdwanów, Borek Fałęcki i Łagiewniki.  
[www.mbc.malopolska.pl/publication/95591](http://www.mbc.malopolska.pl/publication/95591)
68. Część LXVIII. Warszawskie (Przedmieście), Olsza, Piasek, Czarna Wieś, Wola Justowska, Zwierzyniec, Przegorzały, Dębniaki, Zakrzówek, Ludwinów, Podgórze, Wola Duchacka, Płaszów, Prokocim, Piaski Wielkie, Rząka i Łagiewniki.  
[www.mbc.malopolska.pl/publication/96206](http://www.mbc.malopolska.pl/publication/96206)
69. Część LXIX. Dębniaki, Zakrzówek, Wola Duchacka, Płaszów, Prokocim, Rząka, Piaski Wielkie, Kosocice, Rajsko, Bieńczyce.  
[www.mbc.malopolska.pl/publication/97749](http://www.mbc.malopolska.pl/publication/97749)
70. Część LXX. Piasek, Czarna Wieś i Półwsie Zwierzynieckie.  
[www.mbc.malopolska.pl/publication/97750](http://www.mbc.malopolska.pl/publication/97750)
71. Część LXXI. Zwierzyniec, Wola Justowska, Przegorzały i Bielany. Dodatkowo - wizyta u „Hansa”, rzeźbiarza, na Zwierzyńcu.  
[www.mbc.malopolska.pl/publication/97751](http://www.mbc.malopolska.pl/publication/97751)



72. Część LXXII. Piasek, Zwierzyniec, Wola Justowska, Olszanica, Zakrzówek, Pychowice, Podgórze, Wola Duchacka, Płaszów, Prokocim, Piaski Wielkie, Rząka, Łagiewniki, Borek Fałęcki, Rakowice.  
[www.mbc.malopolska.pl/publication/99107](http://www.mbc.malopolska.pl/publication/99107)
73. Część LXXIII. Nowy Świat, Czarna Wieś, Półwie Zwierzynieckie, Zwierzyniec, Bielany, Dębniaki, Zakrzówek, Ludwinów, Podgórze, Płaszów Wola Duchacka, Prokocim, Piaski Wielkie, Rząka, Krzyszkowice, Grzegórzki, Olsza, Bieńczyce, Batowice.  
[www.mbc.malopolska.pl/publication/99108](http://www.mbc.malopolska.pl/publication/99108)
74. Część LXXIV. Bronowice, Piasek, Czarna Wieś, Krowodrza, Półwie Zwierzynieckie, Zwierzyniec, Przegorzały, Bielany, Dębniaki, Zakrzówek, Ludwinów, Tyniec, Stradom, Wesoła, Podgórze, Wola Duchacka, Prokocim, Piaski Wielkie, Rząka, Krzyszkowice, Olsza, Grzegórzki, Dąbie, Przewóz.  
[www.mbc.malopolska.pl/publication/102164](http://www.mbc.malopolska.pl/publication/102164)
75. Część LXXV. Bieńczyce.  
[www.mbc.malopolska.pl/publication/102165](http://www.mbc.malopolska.pl/publication/102165)
76. Część LXXVI. Piasek, Wesoła, Dębniaki, Zakrzówek, Ludwinów, Grzegórzki, Podgórze, Wola Duchacka, Prokocim, Piaski Wielkie, Rząka, Kosocice, Bieńczyce, Krzesławice, Mogiła.  
[www.mbc.malopolska.pl/publication/102181](http://www.mbc.malopolska.pl/publication/102181)
77. Część LXXVII. Nowy Świat, Czarna Wieś, Półwie Zwierzynieckie, Zwierzyniec, Bielany, Dębniaki, Zakrzówek, Ludwinów, Podgórze, Płaszów Wola Duchacka, Prokocim, Piaski Wielkie, Rząka, Krzyszkowice, Grzegórzki, Olsza, Bieńczyce, Batowice.  
[www.mbc.malopolska.pl/publication/102189](http://www.mbc.malopolska.pl/publication/102189)
78. Część LXXVIII. Grębałów, Lubocza, Wadów, Pleszów, Branice i Przewóz.  
[www.mbc.malopolska.pl/publication/102190](http://www.mbc.malopolska.pl/publication/102190)
79. Część LXXIX. Skotniki, Kleszczów, Chełm, Mydlniki, Bronowice Wielkie i Pleszów.  
[www.mbc.malopolska.pl/publication/102196](http://www.mbc.malopolska.pl/publication/102196)
80. Część LXXX. Kleparz, Wesoła, Krowodrza, Biały Prądnik, Bronowice Wielkie, Olsza, Grzegórzki, Dąbie, Bieńczyce, Piasek, Czarna Wieś, Półwie Zwierzynieckie, Zwierzyniec, Wola Justowska, Zakrzówek, Dębniaki, Ludwinów, Podgórze, Płaszów, Wola Duchacka, Prokocim, Piaski Wielkie, Rząka, Kurdwanów, Łagiewniki, Jugowice, Krzyszkowice.  
[www.mbc.malopolska.pl/publication/115529](http://www.mbc.malopolska.pl/publication/115529)
81. Część LXXXI. Wesoła, Piasek, Nowy Świat, Półwie Zwierzynieckie, Zwierzyniec, Wola Justowska, Olsza, Grzegórzki, Dąbie, Bieńczyce, Dębniaki, Ludwinów, Kostrze, Podgórze, Wola Duchacka, Prokocim, Piaski Wielkie, Rząka.  
[www.mbc.malopolska.pl/publication/131174](http://www.mbc.malopolska.pl/publication/131174)
82. Część LXXXII. Wola Justowska, Chełm, Czarna Wieś, Mydlniki, Bronowice Małe i Wielkie i Bieńczyce.  
[www.mbc.malopolska.pl/publication/131258](http://www.mbc.malopolska.pl/publication/131258)



83. Część LXXXIII. Dębniki, Zakrzówek, Podgórze, Wola Duchacka, Prokocim, Bieżanów, Piaski Wielkie, Rząka i Swoszowice.  
[www.mbc.malopolska.pl/publication/131259](http://www.mbc.malopolska.pl/publication/131259)
84. Część LXXXIV. Wesoła, Warszawskie, Olsza, Grzegórzki, Czerwony Prądnik, Piasek, Nowy Świat, Kleparz, Czarna Wieś, Półwie Zwierzynieckie, Zwierzyniec, Wola Justowska, Bronowice Małe, Mydlniki, Bieńczyce.  
[www.mbc.malopolska.pl/publication/138494](http://www.mbc.malopolska.pl/publication/138494)
85. Część LXXXV. Dębniki, Zakrzówek, Pychowice, Podgórze, Płaszów, Prokocim, Łagiewniki, Kurdwanów, Piaski Wielkie, Rząka, Rajsko, Kosocice, Bieżanów.  
[www.mbc.malopolska.pl/publication/138495](http://www.mbc.malopolska.pl/publication/138495)

### **A.III.5.1**

#### **Raport dla Urzędu Miasta Krakowa. Przegląd chałup z terenu Krakowa i jego obrzeży pod kątem możliwości ich zakupu i przeniesienia do skansenu (14.09.2018).**

Ten dokument roboczy, bez zdjęć opisywanych obiektów, został udostępniony w części 3 (tom II) publikacji z cyklu „Czas zatrzymany” pod redakcją Adama Gryczyńskiego na stronach: 339-344 (wyd. Nowohuckie Centrum Kultury 2019).

### **A.III.5. Krakowskie panoramy i widoki**

1. Część I. Wiosna 2011  
[www.mbc.malopolska.pl/publication/64522](http://www.mbc.malopolska.pl/publication/64522)
2. Część II. Lato 2011  
[www.mbc.malopolska.pl/publication/67475](http://www.mbc.malopolska.pl/publication/67475)
3. Część III. Jesień 2011.  
[www.mbc.malopolska.pl/publication/68255](http://www.mbc.malopolska.pl/publication/68255)
4. Część IV. Zima 2011/2012  
[www.mbc.malopolska.pl/publication/71731](http://www.mbc.malopolska.pl/publication/71731)
5. Część V. Wiosna 2012  
[www.mbc.malopolska.pl/publication/74742](http://www.mbc.malopolska.pl/publication/74742)
6. Część VI. Lato 2012.  
[www.mbc.malopolska.pl/publication/76541](http://www.mbc.malopolska.pl/publication/76541)
7. Część VII. Jesień 2012.  
[www.mbc.malopolska.pl/publication/78459](http://www.mbc.malopolska.pl/publication/78459)
8. Część VIII. Ostatnia zima rząckiego uroczyska, czyli przykład symbiozy człowieka i przyrody po krakowsku.  
[www.mbc.malopolska.pl/publication/78947](http://www.mbc.malopolska.pl/publication/78947)
9. Część IX. Zima 2012/13. Krowodrza, Łobzów, Nowa Wieś, Czarna Wieś, Zwierzyniec, Zakrzówek, Ludwinów, Podgórze (Kopiec Krakusa), Wola Duchacka, Piaski Wielkie, Rajsko, Prokocim i Płaszów (Bagry).  
[www.mbc.malopolska.pl/publication/80638](http://www.mbc.malopolska.pl/publication/80638)



10. Część X. Przedwiośnie 2013. Edycja II. Krowodrza, Nowa i Czarna Wieś, Zwierzyniec, Podgórze, Wola Duchacka, Borek Fałęcki, Płaszów, Piaski Wielkie, Rząka, Krzyszkowice.  
[www.mbc.malopolska.pl/publication/82506](http://www.mbc.malopolska.pl/publication/82506)
11. Część XI. Wiosna 2013. Rondo Mogiłskie, wokół Wisły, Zwierzyniec, Półwsie Zwierzynieckie, Zakrzówek – Skały Twardowskiego, Podgórze– Kopiec Krakusa, Las Bonarka, Płaszów - Bagry, Wola Duchacka, Prokocim, Piaski Wielkie, rząckie ugory, Rajsko, Krzyszkowice  
[www.mbc.malopolska.pl/publication/85310](http://www.mbc.malopolska.pl/publication/85310)
12. Część XII. Lato 2013. Kopiec Piłsudskiego, Las Wolski, podnóże Kopca Kościuszki, Skały Twardowskiego, dębnicki brzeg Wisły, Krzesławice, Płaszów – Bagry, Wola Duchacka (teren dawnego KL Płaszów i Park Duchacki), Piaski Wielkie, rząckie ugory, Kosocice, Krzyszkowice  
[www.mbc.malopolska.pl/publication/87314](http://www.mbc.malopolska.pl/publication/87314)
13. Część XIII. Jesień 2013. Rondo Mogiłskie, Las Wolski i Wola Justowska, Czarna Wieś, Zwierzyniec (Sikornik i Kopiec Kościuszki), Półwsie Zwierzynieckie (Błonia), Nowy Świat (Kossakówka), Dębniki, Zakrzówek (okolice Ronda Grunwaldzkiego; Krakowski Fiord), Pychowice, Kostrze i Bodzów, Podgórze (Wzgórze Lasoty; Kopiec Krakusa).  
[www.mbc.malopolska.pl/publication/89214](http://www.mbc.malopolska.pl/publication/89214)
14. Część XIV. Jesień 2013 c.d. Wola Duchacka (teren dawnego KL Płaszów; Park Duchacki i jego okolice), Prokocim, Płaszów – Bagry, Piaski Wielkie, Rząka, Rajsko, Kosocice, Krzyszkowice – Chabrowe Wzgórze. Dodatek– Migawki z Cmentarza Rakowickiego (2009-2013)  
[www.mbc.malopolska.pl/publication/89215](http://www.mbc.malopolska.pl/publication/89215)
15. Część XV. Zima i przedwiośnie 2013-2014. Planty, Wola Justowska i Las Wolski, Przegorzały, Zwierzyniec (Sikornik i Kopiec Kościuszki), Dębniki, Zakrzówek, Pychowice, Krowodrza, Grzegórzki, Rakowice – Czyżyny i Mogiła.  
[www.mbc.malopolska.pl/publication/90758](http://www.mbc.malopolska.pl/publication/90758)
16. Część XVI. Zima i przedwiośnie 2013-2014 c.d. Podgórze (Zabłocie i Kopiec Krakusa), Płaszów (Bagry), Wola Duchacka (KL Płaszów i Park Duchacki), Prokocim, Piaski Wielkie, Rząka, Krzyszkowice. Dodatek – Migawki z Cmentarza Rakowickiego (c.d.).  
[www.mbc.malopolska.pl/publication/90759](http://www.mbc.malopolska.pl/publication/90759)
17. Część XVII. Wiosna 2014. Wawel, Kossakówka, Czarna Wieś, Zwierzyniec (Sikornik), Wola Justowska – Las Wolski Półwsie Zwierzynieckie (Błonia), Dębniki, Zakrzówek, Czyżyny-Rakowice.  
[www.mbc.malopolska.pl/publication/92612](http://www.mbc.malopolska.pl/publication/92612)
18. Część XVIII. Wiosna 2014 c.d. Płaszów - Bagry, Wola Duchacka, Prokocim, Piaski Wielkie, Łagiewniki, Borek Fałęcki, Kosocice, Barycz, Krzyszkowice, Wieliczka.  
[www.mbc.malopolska.pl/publication/92613](http://www.mbc.malopolska.pl/publication/92613)
19. Część XIX. Lato 2014. Śródmieście - Planty, Piasek, Czarna Wieś, Kazimierz, Zakrzówek, Pychowice, Kobierzyn.  
[www.mbc.malopolska.pl/publication/94204](http://www.mbc.malopolska.pl/publication/94204)



20. Część XX. Lato 2014 c.d. Podgórze, Płaszów - Bagry, Wola Duchacka, Wieliczka. Migawki z Cmentarza Rakowickiego i jego okolic.  
[www.mbc.malopolska.pl/publication/94205](http://www.mbc.malopolska.pl/publication/94205)
21. Część XXI. Lato 2014 c.d. Wisła i jej sąsiedztwo, Rudawa i jej okolice, Wola Justowska (Las Wolski), Pychowice i Kobierzyn, Kostrze i Bodzów, Tyniec, Piekary, Płaszów (Bagry), Rząka, Wieliczka.  
[www.mbc.malopolska.pl/publication/94326](http://www.mbc.malopolska.pl/publication/94326)
22. Część XXII. Jesień 2014. Wzdłuż Wisły, Kossakówka, Śródmieście, Kazimierz, Piasek, Czarna Wieś (Park Jordana), Półwsie Zwierzynieckie (Błonia), Zwierzyniec (Sikornik), Wola Justowska, obrzeżem Lasu Wolskiego.  
[www.mbc.malopolska.pl/publication/96156](http://www.mbc.malopolska.pl/publication/96156)
23. Część XXIII. Jesień 2014 c.d. Dębniki, Zakrzówek, Ludwinów, Pychowice.  
[www.mbc.malopolska.pl/publication/96168](http://www.mbc.malopolska.pl/publication/96168)
24. Część XXIV. Jesień 2014 c.d. Podgórze, Płaszów (Bagry), Wola Duchacka, Prokocim, Piaski Wielkie, Rząka, Borek Fałęcki i Łagiewniki, Wieliczka, Puszcza Niepołomska.  
[www.mbc.malopolska.pl/publication/96171](http://www.mbc.malopolska.pl/publication/96171)
25. Część XXV. Przedzimy 2014. Wola Justowska, Zwierzyniec(Sikornik), Półwsie Zwierzynieckie(Błonia), Kazimierz, Podgórze, Wola Duchacka, Prokocim, Rząka, Piaski Wielkie, Kurdwanów.  
[www.mbc.malopolska.pl/publication/96186](http://www.mbc.malopolska.pl/publication/96186)
26. Część XXVI. Zima 2014/2015. Śródmieście, Kazimierz, Piasek, Czarna Wieś (Park Jordana), Półwsie Zwierzynieckie (Błonia), Zwierzyniec (Sikornik), Dębniki, Zakrzówek (Skały Twardowskiego), Podgórze (Kopiec Krakusa), Wola Duchacka (dawny KL Płaszów i Park Duchacki), Płaszów (Bagry) Prokocim, Rząka, Kosocice, Wieliczka.  
[www.mbc.malopolska.pl/publication/96191](http://www.mbc.malopolska.pl/publication/96191)
27. Część XXVII. Przedwiośnie 2015. Śródmieście, Piasek, wzdłuż Rudawy, Zwierzyniec wzdłuż Wisły, Przegorzały, Bielany, Kryspinów, Aleksandrowice, Dębniki, Zakrzówek, Podgórze, Płaszów (Bagry), Wola Duchacka, Rząka.  
[www.mbc.malopolska.pl/publication/96197](http://www.mbc.malopolska.pl/publication/96197)
28. Część XXVIII. Wiosna 2015. Zabytkowe Śródmieście, Piasek, Półwsie Zwierzynieckie (Błonia), Wzdłuż Rudawy, Zwierzyniec (Sikornik), Wola Justowska i Las Wolski, Wzdłuż Wisły, Dębniki, Zakrzówek, Ludwinów, Pychowice.  
[www.mbc.malopolska.pl/publication/96211](http://www.mbc.malopolska.pl/publication/96211)
29. Część XXIX. Wiosna 2015(c.d.) Podgórze, Wola Duchacka, Płaszów (Bagry), Prokocim, Piaski Wielkie, Rząka, Łagiewniki, Borek Fałęcki, Kosocice, Krzyszkowice, Wieliczka.  
[www.mbc.malopolska.pl/publication/96215](http://www.mbc.malopolska.pl/publication/96215)
30. Część XXX. Lato 2015 Śródmieście, Wesoła, Piasek, Półwsie Zwierzynieckie (Błonia), Zwierzyniec, Wola Justowska i Las Wolski, Dębniki, Zakrzówek, Ludwinów, Pychowice, Podgórze, Wola Duchacka, Płaszów (Bagry), Prokocim, Rząka, Łagiewniki.  
[www.mbc.malopolska.pl/publication/97188](http://www.mbc.malopolska.pl/publication/97188)



31. Część XXXI. Jesień 2015. Śródmieście i Wawel, Kleparz, Piasek, Półwie Zwierzynieckie (Błonia), Czarna Wieś, Zwierzyniec, Wola Justowska i Las Wolski, Bielany, Kryspinów i Olszanica.  
[www.mbc.malopolska.pl/publication/97189](http://www.mbc.malopolska.pl/publication/97189)
32. Część XXXII. Jesień 2015 (c.d.). Zakrzówek, Pychowice i okolica, Wola Duchacka, Płaszów (Bagry), Prokocim, Rząka, Krzyszkowice, Wieliczka..  
[www.mbc.malopolska.pl/publication/97190](http://www.mbc.malopolska.pl/publication/97190)
33. Część XXXIII. Przedzimy i zima 2015/2016. Zabytkowe Śródmieście, Kleparz, Piasek, Stradom i Kazimierz, Czarna Wieś, Półwie Zwierzynieckie, Zwierzyniec, Wola Justowska i Las Wolski, Przegorzały, Bielany, Kryspinów, Dębni, Zakrzówek, Pychowice.  
[www.mbc.malopolska.pl/publication/98196](http://www.mbc.malopolska.pl/publication/98196)
34. Część XXXIV. Przedzimy i zima 2015/2016. c.d. Podgórze (kamieniołom Libana), Wola Duchacka (Park Duchacki i KL Płaszów), Bagry i stary Płaszów, Prokocim, Piaski Wielkie, Rząka, Kosocice, Rajsko, Krzyszkowice.  
[www.mbc.malopolska.pl/publication/98197](http://www.mbc.malopolska.pl/publication/98197)
35. Część XXXV. Wiosna 2016. Zabytkowe Śródmieście, Wesoła, Stradom, Wzdłuż Wisły od Ludwinowa do Dębni, Piasek, Półwie Zwierzynieckie (Błonia), Zwierzyniec, Bielany, Cmentarz Rakowicki, Czyżyny.  
[www.mbc.malopolska.pl/publication/98198](http://www.mbc.malopolska.pl/publication/98198)
36. Część XXXVI. Wiosna 2016 (c.d.) Podgórze, Na styku Ludwinowa i Zakrzówka, Dębni, Pychowice, Łagiewniki, Wola Duchacka, Płaszowskie Bagry, Prokocim, Rząka, Kosocice, Barycz, Krzyszkowice, Wieliczka, Kłaj, Marszowice, Wola Zręczycka, Zagórzany.  
[www.mbc.malopolska.pl/publication/98199](http://www.mbc.malopolska.pl/publication/98199)
37. Część XXXVII. Lato 2016. Piasek, Kazimierz, Zwierzyniec, Wola Duchacka, Płaszów, Prokocim, Rząka, Łagiewniki, Borek Fałęcki.  
[www.mbc.malopolska.pl/publication/98540](http://www.mbc.malopolska.pl/publication/98540)
38. Część XXXVIII. Jesień 2016. Planty, Wesoła, Piasek, Półwie Zwierzynieckie, Zwierzyniec, Wola Justowska, Bielany, Kryspinów, Olszanica, Cmentarz Rakowicki.  
[www.mbc.malopolska.pl/publication/99085](http://www.mbc.malopolska.pl/publication/99085)
39. Część XXXIX. Jesień 2016 (c.d.). Dębni, Zakrzówek, Pychowice, Podgórze, Wola Duchacka, Płaszów (Bagry), Prokocim, Piaski Wielkie, Rząka, Rajsko.  
[www.mbc.malopolska.pl/publication/99086](http://www.mbc.malopolska.pl/publication/99086)
40. Część XL. Zima 2016/2017. Śródmieście, Piasek, Wesoła, Zwierzyniec, Wola Justowska, Kazimierz, Podgórze, Wola Duchacka, Płaszów, Prokocim, Piaski Wielkie, Rząka, Borek Fałęcki, Olsza, Czyżyny-Rakowice. Edycja II.
41. Część XLI. Wiosna 2017. Śródmieście, Wawel i jego otoczenie, Kazimierz, Piasek, Czarna Wieś, Półwie Zwierzynieckie, Zwierzyniec, Las Wolski (Sowiniec), Bielany, Grzegórzki, Cmentarz Rakowicki, Mistrzejowice, Batowice.  
[www.mbc.malopolska.pl/publication/101506](http://www.mbc.malopolska.pl/publication/101506)



42. Część XLII. Wiosna 2017 c.d. Dębniki, Zakrzówek, Ludwinów, Pychowice, Podgórze, Wola Duchacka, Płaszów (Bagry), Prokocim, Piaski Wielkie, Rząka, Krzyszkowice.  
[www.mbc.malopolska.pl/publication/101509](http://www.mbc.malopolska.pl/publication/101509)
43. Część XLIII. Lato 2017 c.d. Dębniki, Zakrzówek, Ludwinów, Pychowice, Podgórze, Wola Duchacka, Płaszów (Bagry), Prokocim, Piaski Wielkie, Rząka, Krzyszkowice.  
[www.mbc.malopolska.pl/publication/102151](http://www.mbc.malopolska.pl/publication/102151)
44. Część XLIV. Jesień 2017. Śródmieście, Wzdłuż Wisły, Piasek, Nowy Świat, Czarna Wieś, Półwie Zwierzynieckie, Bielany, Kryspinów, Stradom, Kleparz, Krowodrza, Wesoła, Olsza, Grzegórzki, Dębniki, Zakrzówek, Ludwinów, Pychowice, Tynec.  
[www.mbc.malopolska.pl/publication/102184](http://www.mbc.malopolska.pl/publication/102184)
45. Część XLV. Jesień 2017 c.d. Podgórze, KL Płaszów, Wola Duchacka, Płaszów (Bagry), Prokocim, Piaski Wielkie, Rząka.  
[www.mbc.malopolska.pl/publication/102185](http://www.mbc.malopolska.pl/publication/102185)
46. Część XLVI. Zima 2017/18. Śródmieście, Piasek, Krowodrza, Zwierzyniec, Przegorzały, Bielany, Balice i Olszanica, Stradom, Kazimierz, Wesoła, Olsza, Grzegórzki, Dąbie, Bieńczyce, Podgórze, Wola Duchacka, Płaszów (Bagry), Prokocim, Piaski Wielkie, Rząka, Krzyszkowice.  
[www.mbc.malopolska.pl/publication/102192](http://www.mbc.malopolska.pl/publication/102192)
47. Część XLVII. Wiosna 2018. Śródmieście, Wesoła, Wzdłuż Wisły, Kazimierz, Piasek, Nowy Świat, Czarna Wieś, Półwie Zwierzynieckie, Podgórze, Olsza, Grzegórzki, Dąbie, Czyżyny.  
[www.mbc.malopolska.pl/publication/104457](http://www.mbc.malopolska.pl/publication/104457)
48. Część XLVIII. Wiosna 2018. C.d. Dębniki, Zakrzówek, Ludwinów, Pychowice, Wola Duchacka, Płaszów (Bagry), Piaski Wielkie, Rząka, Borek Fałęcki, Rajsko, Kosocice.  
[www.mbc.malopolska.pl/publication/104458](http://www.mbc.malopolska.pl/publication/104458)
49. Część XLIX. Lato 2018. Planty, Śródmieście, Piasek, Nowy Świat, Wesoła, Olsza, Kazimierz, Jugowice, Skotniki, Kleszczów, Chełm, Mydlniki, Bronowice Wielkie, Podgórze, Wola Duchacka, Płaszów, Piaski Wielkie, Rząka, Czyżyny, Grębałów, Bieńczyce, Krzesławice, Lubocza, Wadów, Mogiła, Pleszów, Branice, Przewóz.  
[www.mbc.malopolska.pl/publication/104012](http://www.mbc.malopolska.pl/publication/104012)
50. Część L. Jesień 2018. Śródmieście, Wzdłuż Wisły, Kleparz, Piasek, Nowa Wieś, Czarna Wieś, Półwie Zwierzynieckie, Zwierzyniec, Wola Justowska, Bronowice Wielkie, Wesoła, Olsza, Grzegórzki, Dąbie, Bieńczyce.  
[www.mbc.malopolska.pl/publication/113128](http://www.mbc.malopolska.pl/publication/113128)
51. Część LI. Jesień c.d. Dębniki, Zakrzówek, Ludwinów, Pychowice, Kazimierz, Stradom, Podgórze, Wola Duchacka, Płaszów (Bagry), Prokocim, Piaski Wielkie, Rząka, Kurdwanów, Łagiewniki, Jugowice i Kosocice.  
[www.mbc.malopolska.pl/publication/113129](http://www.mbc.malopolska.pl/publication/113129)



52. Część LII. Zima 2018/2019. Śródmieście, Kleparz, Wesoła, Olsza, Grzegórzki, Dąbie, Bieńczyce, Piasek, Nowy Świat, Półwie Zwierzynieckie, Zwierzyniec, Zakrzówek, Ludwinów, Kazimierz, Stradom, Podgórze, Wola Duchacka, Płaszów, Prokocim, Piaski Wielkie i Rząka.  
[www.mbc.malopolska.pl/publication/113130](http://www.mbc.malopolska.pl/publication/113130)
53. Część LIII. Przedwiośnie i wiosna 2019. Śródmieście, wzdłuż Wisły, Kleparz, Wesoła, Olsza, Grzegórzki, Dąbie, Piasek, Krowodrza, Biały Prądnik, Czarna Wieś, Półwie Zwierzynieckie, Zwierzyniec, Wola Justowska, Bielany, Kryspinów, Olszanica.  
[www.mbc.malopolska.pl/publication/114436](http://www.mbc.malopolska.pl/publication/114436)
54. Część LIV. Przedwiośnie i wiosna 2019. C.d. Kazimierz, Dębniaki, Zakrzówek, Ludwinów, Pychowice, Podgórze, Wola Duchacka, Płaszów (Bagry), Prokocim, Piaski Wielkie, Rząka, Rajsko, Kosocice, Krzyszkowice, Zagórzany.  
[www.mbc.malopolska.pl/publication/114437](http://www.mbc.malopolska.pl/publication/114437)
55. Część LV. Lato 2019. Śródmieście, Kleparz, Wesoła, Piasek, Bronowice Wielkie, Zwierzyniec, Kazimierz, Zakrzówek, Podgórze, Wola Duchacka, Płaszów, Piaski Wielkie, Rząka, Krzyszkowice.  
[www.mbc.malopolska.pl/publication/115524](http://www.mbc.malopolska.pl/publication/115524)
56. Część LVI. Jesień 2019. Śródmieście, Wzdłuż Wisły, Kleparz, Piasek, Nowa Wieś, Czarna Wieś, Półwie Zwierzynieckie, Zwierzyniec, Wola Justowska, Bronowice Wielkie, Wesoła, Olsza, Grzegórzki, Dąbie, Bieńczyce.  
[www.mbc.malopolska.pl/publication/119041](http://www.mbc.malopolska.pl/publication/119041)
57. Część LVII. Zima 2019/2020. Planty, Śródmieście, Piasek, Zwierzyniec, Wesoła, Olsza, Grzegórzki, Dąbie, Zakrzówek, Dębniaki, Pychowice, Kostrze, Podgórze, Wola Duchacka, Płaszów, Prokocim, Piaski Wielkie, Rząka.  
[www.mbc.malopolska.pl/publication/131157](http://www.mbc.malopolska.pl/publication/131157)
58. Część LVIII. Przedwiośnie i wiosna 2020. Śródmieście, Kleparz, Piasek, Nowy Świat, Czarna Wieś, Półwie Zwierzynieckie, Zwierzyniec, Bielany i Las Wolski, Olsza, Grzegórzki, Dębniaki, Zakrzówek, Pychowice, Podgórze, Wola Duchacka (KL Płaszów), Płaszów (Bagry), Prokocim, Piaski Wielkie, Rząka.  
[www.mbc.malopolska.pl/publication/131175](http://www.mbc.malopolska.pl/publication/131175)
59. Część LIX. Lato 2020. Śródmieście, Piasek, Nowy Świat, Czarna Wieś, Półwie Zwierzynieckie, Kleparz, Wesoła, Podgórze, Wola Duchacka, Płaszów.
60. Część LX. Jesień 2020. Uzupełnienie. Planty, Śródmieście, Wesoła, Piasek, Czarna Wieś, Krowodrza, Bronowice Wielkie, Dębniaki, Zakrzówek, Podgórze, Łagiewniki, Wola Duchacka, Płaszów, Prokocim, Piaski Wielkie, Rząka, Jugowice i Swoszowice.  
[www.mbc.malopolska.pl/publication/131380](http://www.mbc.malopolska.pl/publication/131380)



61. Część LXI. Zima 2020/2021. Półwsie Zwierzynieckie, Czarna Wieś, Bronowice Małe, Bronowice Wielkie, Mydlniki, Bieńczyce, Nad Wisłą i wokół Wawelu, Zakrzówek, Ludwinów, Podgórze, Wola Duchacka, Prokocim, Piaski Wielkie, Rząka.  
[www.mbc.malopolska.pl/publication/131381](http://www.mbc.malopolska.pl/publication/131381)
62. Część LXII. Wiosna 2021. Planty, Wawel, Śródmieście wokół Rynku Głównego, dawny Okół i jego otoczenie, Stradom, Kazimierz, Kleparz, Wesoła, Olsza, Grzegórzki  
[www.mbc.malopolska.pl/publication/132349](http://www.mbc.malopolska.pl/publication/132349)
63. Część 63. Wiosna 2021 c.d. Piasek, Nowy Świat, Czarna Wieś, Półwsie Zwierzynieckie, Zwierzyniec.  
[www.mbc.malopolska.pl/publication/132350](http://www.mbc.malopolska.pl/publication/132350)
64. Część 64. Wiosna 2021 c.d. 2. Dębniki, Zakrzówek, Ludwinów, Podgórze, Wola Duchacka, Płaszów, Prokocim, Rząka, Kurdwanów, Krzyszkowice.  
[www.mbc.malopolska.pl/publication/132351](http://www.mbc.malopolska.pl/publication/132351)
65. Część 65. Lato 2021. Śródmieście, Piasek, Nowy Świat, Czarna Wieś, Półwsie Zwierzynieckie, Wola Justowska, Kleparz, Wesoła, Grzegórzki, Dąbie, Prądnik Czerwony, Dębniki, Zakrzówek, Ludwinów, Kazimierz, Podgórze, Płaszów, Rząka.  
[www.mbc.malopolska.pl/publication/134873](http://www.mbc.malopolska.pl/publication/134873)
66. Część 66. Lato 2021. Śródmieście, Piasek, Czarna Wieś, Półwsie Zwierzynieckie, wzdłuż Rudawy, Zwierzyniec, Wola Justowska, Bronowice Małe, Mydlniki, Kleparz, Warszawskie, Wesoła, Grzegórzki, Olsza, Kazimierz.  
[www.mbc.malopolska.pl/publication/138496](http://www.mbc.malopolska.pl/publication/138496)
67. Część 67. Jesień 2021. C.d. Pychowice, Stradom, Podgórze, Wola Duchacka, Płaszów, Łagiewniki, Piaski Wielkie, Rząka, Rajsko, Kosocice, Barycz, Krzyszkowice, Bilczyce i Jawczyce, Gdów, Liplas, Zagórzany.  
[www.mbc.malopolska.pl/publication/134873](http://www.mbc.malopolska.pl/publication/134873)
68. Część 68. Zima 2021/2022. Śródmieście, Krowodrza, Warszawskie, Kleparz, Wesoła, Olsza, Grzegórzki, Bieńczyce, Kazimierz, Podgórze, Wola Duchacka, Płaszów, Prokocim, Piaski Wielkie, Rząka, Kosocice.  
[www.mbc.malopolska.pl/publication/140507](http://www.mbc.malopolska.pl/publication/140507)
69. Część 69. Wiosna 2022. Śródmieście, Piasek, Nowy Świat, Półwsie Zwierzynieckie, Zwierzyniec, Kleparz, Wesoła, Olsza, Grzegórzki, Dąbie, Kazimierz, Biały i Czerwony Prądnik.  
[www.mbc.malopolska.pl/publication/140508](http://www.mbc.malopolska.pl/publication/140508)
70. Część 70. Wiosna 2022. C.d. Zakrzówek, Dębniki, Pychowice, Wola Duchacka, Płaszów, Prokocim, Piaski Wielkie, Rząka.  
[www.mbc.malopolska.pl/publication/140509](http://www.mbc.malopolska.pl/publication/140509)
71. Część 71. Lato 2022. Zakrzówek, Dębniki, Pychowice, Wola Duchacka, Płaszów, Prokocim, Piaski Wielkie, Rząka.  
[www.mbc.malopolska.pl/publication/140560](http://www.mbc.malopolska.pl/publication/140560)



72. Część 71. Jesień 2022. Śródmieście, Dąbie, Grzegórzki, Olsza, Wesoła, Warszawskie, Zwierzyniec, Wola Justowska, Bronowice Wielkie, Stradom, Kazimierz, Dębniaki, Zakrzówek, Pychowice, Podgórze, Wola Duchacka, Płaszów, Prokocim, Piaski Wielkie, Rząka, wielickie Krzyszkowice  
[www.mbc.malopolska.pl/publication/148373](http://www.mbc.malopolska.pl/publication/148373)
73. Część 73. Zima 2022/2023. Śródmieście, Wawel i Skałka, Olsza, Bieńczyce, Stradom, Kazimierz, Dębniaki, Zakrzówek, Ludwinów, Podgórze, Wola Duchacka, Płaszów (Bagry), Prokocim, Piaski Wielkie, Rząka  
[www.mbc.malopolska.pl/publication/148374](http://www.mbc.malopolska.pl/publication/148374)
74. Część 74. Wiosna 2023. Śródmieście, Piasek, Nowa Wieś, Krowodrza, Łobzów, Czarna Wieś, Półwie Zwierzynieckie, Zwierzyniec, Wola Justowska, Bielany i Las Wolski, Wesoła, Kleparz, Warszawskie, Olsza, Grzegórzki, Dąbie, Łęg  
[www.mbc.malopolska.pl/publication/148807](http://www.mbc.malopolska.pl/publication/148807)
75. Część 75. Wiosna 2023. C.d. Zakrzówek, Pychowice, Kobierzyn, Stradom, Kazimierz, Podgórze, Wola Duchacka, Płaszów, Prokocim, Piaski Wielkie, Rząka, Bieżanów, Rajsko, Krzyszkowice  
[www.mbc.malopolska.pl/publication/148808](http://www.mbc.malopolska.pl/publication/148808)

#### **A.III.6. Drzwi krakowskich kamienic czynszowych i domów podmiejskich**

1. Część I. Piasek i Nowy Świat.  
[www.mbc.malopolska.pl/publication/69109](http://www.mbc.malopolska.pl/publication/69109)
2. Część II. Śródmieście, Stradom, Kazimierz, Wesoła, Dębniaki i Podgórze  
[www.mbc.malopolska.pl/publication/69110](http://www.mbc.malopolska.pl/publication/69110)
3. Część III. Śródmieście (c.d.), Piasek (c.d.), podmiejski Kraków.  
[www.mbc.malopolska.pl/publication/69430](http://www.mbc.malopolska.pl/publication/69430)
4. Część IV. Śródmieście (c.d.), Kleparz, Wesoła (c.d.).  
[www.mbc.malopolska.pl/publication/71803](http://www.mbc.malopolska.pl/publication/71803)
5. Część V. Śródmieście, Piasek, Kleparz i Wesoła – uzupełnienia.  
[www.mbc.malopolska.pl/publication/72474](http://www.mbc.malopolska.pl/publication/72474)
6. Część VI. Wesoła, Stradom i Kazimierz (c.d.) oraz podmiejska Krowodrza.  
[www.mbc.malopolska.pl/publication/730887](http://www.mbc.malopolska.pl/publication/730887)
7. Część VII. Piasek, Wesoła, Kazimierz i Podgórze – uzupełnienia.  
[www.mbc.malopolska.pl/publication/73088](http://www.mbc.malopolska.pl/publication/73088)
8. Część VIII. Piasek – uzupełnienia.  
[www.mbc.malopolska.pl/publication/73717](http://www.mbc.malopolska.pl/publication/73717)



### **A.III.7. Detale krakowskich czynszówek i domów. Wybrane drzwi i portale, klamki, okna i obramienia, witraże i figury naścienne.**

1. Część I. Zabytkowe Śródmieście.  
[www.mbc.malopolska.pl/publication/88307](http://www.mbc.malopolska.pl/publication/88307)
2. Część II. Kleparz, Stradom, Kazimierz, Wesoła, Piasek i Nowy Świat.  
[www.mbc.malopolska.pl/publication/88308](http://www.mbc.malopolska.pl/publication/88308)
3. Część III. Kalejdoskop krakowski i Kraków podmiejski.  
[www.mbc.malopolska.pl/publication/89316](http://www.mbc.malopolska.pl/publication/89316)
4. Część IV. Śródmieście, Wesoła, Kleparz, Piasek, Stradom, Podgórze, podmiejska Mogiła.  
[www.mbc.malopolska.pl/publication/90757](http://www.mbc.malopolska.pl/publication/90757)
5. Część V. Śródmieście, Wesoła, Piasek, Nowy Świat, Czarna Wieś, Podgórze. Podmiejski Kraków: Zakrzówek i Wola Duchacka.  
[www.mbc.malopolska.pl/publication/94203](http://www.mbc.malopolska.pl/publication/94203)
6. Część VI. Uzupełnienia: Śródmieście, Kleparz, Piasek i Podgórze. Podmiejski Kraków: Krowodrza, Nowa Wieś, Wola Justowska, Zwierzyniec, Zakrzówek, Ludwinów i Tynec.  
[www.mbc.malopolska.pl/publication/96154](http://www.mbc.malopolska.pl/publication/96154)
7. Część VII. Śródmieście, Piasek, Kazimierz i Podgórze.  
[www.mbc.malopolska.pl/publication/102182](http://www.mbc.malopolska.pl/publication/102182)
8. Część VIII. Kraków podmiejski. Czarna Wieś, Półwie Zwierzynieckie, Zwierzyniec, Wola Justowska, Przegorzały, Warszawskie, Grzegórzki, Dąbie, Bieńczyce, Krzesławice i Mogiła, Dębniki, Zakrzówek, Ludwinów, Płaszów i Prokocim.  
[www.mbc.malopolska.pl/publication/102183](http://www.mbc.malopolska.pl/publication/102183)
9. Część IX. Wesoła i Kraków podmiejski: Jugowice, Łęg, Bieńczyce, Krzesławice, Mogiła, Grębałów, Lubocza, Wadów, Pleszów, Branice, Przewóz  
[www.mbc.malopolska.pl/publication/102191](http://www.mbc.malopolska.pl/publication/102191)
10. Część X. Kalejdoskop Krakowski. Śródmieście, Kleparz, Wesoła, Grzegórzki, Dąbie, Piasek, Bronowice Wielkie, Zwierzyniec, Wola Justowska, Kazimierz, Podgórze, Prokocim, Wola Duchacka, Jugowice, „Chałupa u Szpinaka”.  
[www.mbc.malopolska.pl/publication/113131](http://www.mbc.malopolska.pl/publication/113131)
11. Część XI. Zdjęcia i wspomnienia Stanisławy Markowskiej dotyczące kamienicy Louisów.  
[www.mbc.malopolska.pl/publication/113132](http://www.mbc.malopolska.pl/publication/113132)

### **A.III.8. Migawki z Cmentarza Rakowickiego**

1. Część I. 21.02.2009 – 14.04.2017  
[www.mbc.malopolska.pl/publication/102198](http://www.mbc.malopolska.pl/publication/102198)
2. Część II. 18.10.2017 – 13.04.2018  
[www.mbc.malopolska.pl/publication/102200](http://www.mbc.malopolska.pl/publication/102200)
3. Część III. 16.10.2018 – 23.12.2018  
[www.mbc.malopolska.pl/publication/1044590](http://www.mbc.malopolska.pl/publication/1044590)



4. Część IV. Uzupełnienia z lat 2007-2013 oraz zdjęcia od 17.04.2019-01.11.2019  
[www.mbc.malopolska.pl/publication/116550](http://www.mbc.malopolska.pl/publication/116550)
5. Część V. Zdjęcia od 25.12.2009 do 10.06.2020  
[www.mbc.malopolska.pl/publication/131177](http://www.mbc.malopolska.pl/publication/131177).
6. Część VI. Zdjęcia od 22.10.2020 do 01.11.2021  
[www.mbc.malopolska.pl/publication/134872](http://www.mbc.malopolska.pl/publication/134872)
7. Część VII. Zdjęcia od 24.12.2021 do 05.04.2022  
[www.mbc.malopolska.pl/publication/140561](http://www.mbc.malopolska.pl/publication/140561)
8. Część VIII. Zdjęcia od 24.12.2021 do 05.04.2022  
[www.mbc.malopolska.pl/publication/148809](http://www.mbc.malopolska.pl/publication/148809)

### **A.III.9. Krakowskie i podkrakowskie jeziora, stawy, rozlewiska i mokradła**

1. Część I.  
Dawna plaża pod Wawelem, Planty, Bronowice Wielkie, Czarna Wieś, Błonia, Zwierzyniec, Mydlniki i Kryspinów, Zakrzówek, Ludwinów, pogranicze Pychowic i Bodzowa, pychowickie łąki, Przegorzały i Bielany, posolvay'owskie stawy w Borku Fałęckim, okolice Bonarki, kamieniołom Libana, teren KL Płaszów, Bagry, nabrzeże Wisły w Rybitwach i Płaszowie, Dąbie, łąki mogiłskie, Bieńczyce i Olsza.  
[www.mbc.malopolska.pl/publication/74564](http://www.mbc.malopolska.pl/publication/74564)
2. Część II.  
Parki: w Nowym i Starym Prokocimiu, Wola Duchacka, Piaski Wielkie, Rząka, Krzyszkowice, Rajsko, Kosocice, Barycz i Wieliczka.  
[www.mbc.malopolska.pl/publication/74567](http://www.mbc.malopolska.pl/publication/74567)

**A.III.10. Liczne albumy o Krakowie i jego okolicach opublikowane na mojej stronie serwisu społecznościowego Facebook:**  
<http://pl-pl.facebook.com/people/Leszek-Grabowski/100000321665908>

## **B. Opracowania dotyczące Ziemi Gdowskiej**

### **B.I. Sagi i historie rodzinne**

1. Saga rodu Grabowskich z Bilczyc i Liplasa koło Gdowa. Edycja XVIII uzupełn. i skoryg.  
[www.mbc.malopolska.pl/publication/8610](http://www.mbc.malopolska.pl/publication/8610)
2. Saga rodu Chanków i Kędrynów z Podolan i okolic Gdowa. Edycja VI uzupełn.  
[www.mbc.malopolska.pl/publication/10372](http://www.mbc.malopolska.pl/publication/10372)
3. Szkic do historii badań nad drzewem genealogicznym rodu Chanków z Podolan i okolic Gdowa.  
[www.mbc.malopolska.pl/publication/14677](http://www.mbc.malopolska.pl/publication/14677)
4. Notka o rodach: Kaletów – „Wójcioków”, Augustynków – „Frysiów” i Mrozowskich z Bilczyc koło Gdowa. Edycja X uzupełn.  
[www.mbc.malopolska.pl/publication/13924](http://www.mbc.malopolska.pl/publication/13924)



## B.II. Albumy o Ziemi Gdowskiej

### B.II.1. Gdów i jego okolice – odchodzący świat

1. Część I. Gdów, Bilczyce, Liplas, Podolany, Wola Zręczycka, Jaroszkówka, Lipnica Murowana. Edycja II.  
[www.mbc.malopolska.pl/publication/15443](http://www.mbc.malopolska.pl/publication/15443)
2. Część II. Gdów, Przebieczany, Marszowice, Jaroszkówka, Kobylec, Klęczana, Wola Zręczycka.  
[www.mbc.malopolska.pl/publication/15730](http://www.mbc.malopolska.pl/publication/15730)
3. Część III. Wiatowice, Niegowić, Marszowice, Bilczyce, Gdów, Grzybowa, Zręczyce, Wola Zręczycka, Klęczana, Łapanów, Szlak Papieski - odcinek od Klęczany do Łapanowa. Edycja II.  
[www.mbc.malopolska.pl/publication/15731](http://www.mbc.malopolska.pl/publication/15731)
4. Część IV. Bilczyce, Gdów, Podolany, Wola Zręczycka i Zręczyce. Edycja II.  
[www.mbc.malopolska.pl/publication/17022](http://www.mbc.malopolska.pl/publication/17022)
5. Część V. Bilczyce, Liplas, Niegowić, Gdów i Grzybowa.  
[www.mbc.malopolska.pl/publication/17844](http://www.mbc.malopolska.pl/publication/17844)
6. Część VI. Zagórzany, Gdów, Podolany, Jaroszkówka, Wieniec, Nieznanowice, Marszowice, Bilczyce i Łazany.  
[www.mbc.malopolska.pl/publication/21257](http://www.mbc.malopolska.pl/publication/21257)
7. Część VII. Lednica Górna, Trąbki, Łazany Bilczyce, Gdów, Marszowice, Wola Zręczycka i Zagórzany.  
[www.mbc.malopolska.pl/publication/24065](http://www.mbc.malopolska.pl/publication/24065)
8. Część VIII. Łazany, Gdów, Niegowić, Krakuszowice, Grodkowice, Klęczana, Kobylec i Łapanów  
[www.mbc.malopolska.pl/publication/56963](http://www.mbc.malopolska.pl/publication/56963)
9. Część IX. Nieznanowice, Pierzchów, Cichawa. Szlak Papieski – odcinek od Niegowici do granic Klęczany.  
[www.mbc.malopolska.pl/publication/58646](http://www.mbc.malopolska.pl/publication/58646)
10. Część X. Łazany, Bilczyce, Gdów, Pierzchów, Niegowić i Wiatowice. Edycja II.  
[www.mbc.malopolska.pl/publication/61319](http://www.mbc.malopolska.pl/publication/61319)
11. Część XI. Jawczyce, Liplas, Gdów, Wola Zręczycka, Kobylec; wybrane archiwalia.  
[www.mbc.malopolska.pl/publication/77982](http://www.mbc.malopolska.pl/publication/77982)
12. Część XII. Gdów, Marszowice, Jaroszkówka, Kobylec; kilka wyburzonych już chałup z Gdowa, Marszowic i Kobylca. Edycja II.  
[www.mbc.malopolska.pl/publication/85467](http://www.mbc.malopolska.pl/publication/85467)
13. Część XIII. Rekonesans po Gdowie a.d. 2015, Bilczyce, Jawczyce, Podolany, Wola Zręczycka, Marszowice. Edycja IV.  
[www.mbc.malopolska.pl/publication/94401](http://www.mbc.malopolska.pl/publication/94401)
14. Część XIV. Muzeum Dwór Feillów w Woli Zręczyckiej koło Gdowa, jego historia, otoczenie i okolica. Zagórzany. Edycja II uzup.  
[www.mbc.malopolska.pl/publication/98706](http://www.mbc.malopolska.pl/publication/98706)
15. Część XV. Podolany i ich otoczenie.  
[www.mbc.malopolska.pl/publication/119043](http://www.mbc.malopolska.pl/publication/119043)



### **C. Budownictwo ludowe, małomiasteczkowe i dworskie oraz kapliczki i inne pamiątki Ziemi Krakowskiej**

1. Część I. Gdów. Edycja III.  
[www.mbc.malopolska.pl/publication/94399](http://www.mbc.malopolska.pl/publication/94399)
2. Część II. Bilczyce, Jawczyce, Grzybowa, Łazany, Zręczyce, Wola Zręczycka, Edycja II.  
[www.mbc.malopolska.pl/publication/94400](http://www.mbc.malopolska.pl/publication/94400)
3. Część III. Dobczyce i ich okolice.  
[www.mbc.malopolska.pl/publication/99109](http://www.mbc.malopolska.pl/publication/99109)
4. Część IV. Bochnia i jej okolice.  
[www.mbc.malopolska.pl/publication/102150](http://www.mbc.malopolska.pl/publication/102150)
5. Część V. Lanckorona i jej okolice: Izdebnik i Krzywaczka. Ed. II.  
[www.mbc.malopolska.pl/publication/113133](http://www.mbc.malopolska.pl/publication/113133)
6. Część VI. Orawski Park Etnograficzny w Zubrzycy Górnej.  
[www.mbc.malopolska.pl/publication/114434](http://www.mbc.malopolska.pl/publication/114434)
7. Część VII. Nadwiślański Park Etnograficzny w Wygiełzowie.  
[www.mbc.malopolska.pl/publication/114435](http://www.mbc.malopolska.pl/publication/114435)
8. Część VIII. Lipnica Murowana, Lipnica Dolna i Górna.  
[www.mbc.malopolska.pl/publication/115508](http://www.mbc.malopolska.pl/publication/115508)
9. Część IX. Łapanów i jego okolice.  
[www.mbc.malopolska.pl/publication/119042](http://www.mbc.malopolska.pl/publication/119042)
10. Część X. Ojców.  
[www.mbc.malopolska.pl/publication/131155](http://www.mbc.malopolska.pl/publication/131155)
11. Część XI. Niegowić i jej okolica: Liplas, Wiatowice, Krakuszowice, Cichawa, Grodkowice, Pierzchów, Nieznanowice i Marszowice.  
[www.mbc.malopolska.pl/publication/131156](http://www.mbc.malopolska.pl/publication/131156)
12. Część XII. Obrzeże i okolice Wieliczki. Kraków Biezanów, Czarnochowice, Śledziejowice, Kokotów, Zabawa, Lednica Górna, Szczygłów, Zabłocie Surówki, Przebieczany, Biskupice, Trąbki, Rożnowa, Pawlikowice  
[www.mbc.malopolska.pl/publication/138492](http://www.mbc.malopolska.pl/publication/138492)
13. Część XIII. Wielickie Krzyszkowice.  
[www.mbc.malopolska.pl/publication/138493](http://www.mbc.malopolska.pl/publication/138493)
14. Część XIV. Prywatny skansen (zagroda) Elżbiety GrabośApolonia - w Zakrzowie oraz dawna zabudowa Niepołomic i ich okolice: Zakrzowa, Podłęża, Staniątek, Woli Batorskiej i Zabierzowa Bocheńskiego  
[www.mbc.malopolska.pl/publication/141449](http://www.mbc.malopolska.pl/publication/141449)
15. Część XV. Wieliczka z lat 2009-2012  
[www.mbc.malopolska.pl/publication/142232](http://www.mbc.malopolska.pl/publication/142232)
16. Część XVI. Wieliczka c.d. (2013-2023). Dodatek: wielickie parki oraz Siercza i Rożnowa w roku 2023  
[www.mbc.malopolska.pl/publication/148375](http://www.mbc.malopolska.pl/publication/148375)
17. Część XVII. Wieliczka z roku 2023. C.d. Uzupełnienia z centrum oraz przegląd Bogucic i Parka Na Grabówkach  
[www.mbc.malopolska.pl/publication/148805](http://www.mbc.malopolska.pl/publication/148805)



18. Część XVIII. Zachodnie obrzeża i okolice Krakowa. Piekary, Kryspinów, Cholerzyn, Liszki, Kaszów, Mników, Przeginia Duchowna, Brodła, Aleksandrowice, Kleszczów, Rudawa i Nawojowa Góra, Kobylany i Karniowice, Dubie i Dębik, Zielonki, Korzkiew i Owczary, Garlica Murowana, Iwanowice, Jawiszowice, Świątniki Górne, Podchybie, okolice Kęt i Andrychowa (Czaniec, Roczyne, Rzyki i Wieprz)  
[www.mbc.malopolska.pl/publication/148806](http://www.mbc.malopolska.pl/publication/148806)

## **D. Opracowania dotyczące Ziemi Krakowskiej.**

### **D.I. Dawny świat okolic Krakowa**

1. Część I. Dobczyce i Dziekanowice. Edycja II.  
[www.mbc.malopolska.pl/publication/19619](http://www.mbc.malopolska.pl/publication/19619)
2. Część II. Wieliczka i Rożnowa.  
[www.mbc.malopolska.pl/publication/19620](http://www.mbc.malopolska.pl/publication/19620)
3. Część III. Wieliczka i jej okolice (c.d.). Wieliczka, Czarnochowice, Lednica Górna, Przebieczany, Biskupice, Szczygłów, Surówki – Zabłocie.  
[www.mbc.malopolska.pl/publication/21938](http://www.mbc.malopolska.pl/publication/21938)
4. Część IV. Wieliczka i jej okolice (cd). Wieliczka, Krzyszkowice, Lednica Górna, Czarnochowice i Śledziejowice.  
[www.mbc.malopolska.pl/publication/56793](http://www.mbc.malopolska.pl/publication/56793)
5. Część V. Łapanów i jego okolice. Łapanów, Kobylec, Jaroszówka, Szlak Papieski – odcinek od Łapanowa do Kobylca.  
[www.mbc.malopolska.pl/publication/56794](http://www.mbc.malopolska.pl/publication/56794)
6. Część VI. Dobczyce i ich okolice (c.d.). Dobczyce i Kornatka. Edycja II.  
[www.mbc.malopolska.pl/publication/57409](http://www.mbc.malopolska.pl/publication/57409)
7. Część VII. Mozaika podkrakowska. Edycja III.  
 Puszcza Niepołomska i jej okolice, Brzesko Nowe, Pleszów, Kościelniki i Górka Kościelnicza, Zielonki, Korzkiew i ich okolice, Rudawa i jej okolice, Wola Zręczycka i Zagórzany, wokół Dobczyc i Podchybie koło Lanckorony. Dodatek – Podkarpacie, okolice Rzeszowa: Świlcza, Mrowla i Bratkowice.  
[www.mbc.malopolska.pl/publication/59373](http://www.mbc.malopolska.pl/publication/59373)
8. Część VIII. Bochnia i jej okolice. Ziemia Tarnowska. Bochnia, Łapczyca, Lipnica Murowana, Jasień Brzeski, Tarnów i Ładna. Cmentarze wojenne o okresie I-ej wojny światowej z okolic Tarnowa. Edycja IV.  
[www.mbc.malopolska.pl/publication/59639](http://www.mbc.malopolska.pl/publication/59639)
9. Część IX. Wieliczka i jej okolice (c.d.). Wokół centrum Wieliczki, Krzyszkowice oraz panoramy z Chabrowego Wzgórza, Śledziejowice i Kokotów.  
[www.mbc.malopolska.pl/publication/62561](http://www.mbc.malopolska.pl/publication/62561)
10. Część X. Wieliczka i jej okolice (c.d.). Lednica Górna, wokół centrum Wieliczki, Krzyszkowice oraz panoramy z Chabrowego Wzgórza, krajobrazy wokół Baryczy. Edycja II.  
[www.mbc.malopolska.pl/publication/69387](http://www.mbc.malopolska.pl/publication/69387)



11. Część XI. Bochnia i jej okolice (c.d.). Bochnia i Łapczyca. Edycja II.  
[www.mbc.malopolska.pl/publication/70813](http://www.mbc.malopolska.pl/publication/70813)
12. Część XII. Wieliczka i jej okolice (c.d.). Rekonesans wokół wzgórza Pod Baranem.  
[www.mbc.malopolska.pl/publication/71484](http://www.mbc.malopolska.pl/publication/71484)
13. Część XIII. Wieliczka i jej okolice (c.d.). Migawki z Wieliczki. Jeszcze jeden spacer po dawnych Krzyszkowicach.  
[www.mbc.malopolska.pl/publication/724743](http://www.mbc.malopolska.pl/publication/724743)
14. Część XIV. Wieliczka i jej okolice c.d. Galicyjskiej Wieliczki ciąg dalszy, Wzgórze Kaim. Edycja II.  
[www.mbc.malopolska.pl/publication/76407](http://www.mbc.malopolska.pl/publication/76407)
15. Część XV. Migawki z trasy: Staniątki, Niepołomice, Wola Batorska, Uście Solne, Szczurowa, Żabno, Ujście Jezuickie, Opatowiec, Gręboszów. Cmentarze wojenne i pomniki z okresu I-ej wojny światowej (c.d.): Wola Batorska - Sitowiec, Biskupice Radłowskie, Otfinów, Ujście Jezuickie, Gręboszów. Okolice Brzeska i Tarnowa – uzupełnienia. Edycja II.  
[www.mbc.malopolska.pl/publication/77197](http://www.mbc.malopolska.pl/publication/77197)
16. Część XVI. Wieliczka (c.d.) i kalejdoskop podkrakowski. Wielickich widoków ciąg dalszy, Krzyszkowice, Bilczyce, Staniątki, Niepołomice, Podłęże, Zakrzów, Świątniki Górne, Kryspinów, Aleksandrowice i Kleszczów. Edycja II.  
[www.mbc.malopolska.pl/publication/96911](http://www.mbc.malopolska.pl/publication/96911)
17. Część XVII. Cholerzyn, Liszki, Kaszów, Nowa Wieś Szlachecka, Rybna, Przeginia Duchowna, Brodła, Babice, Wygiełzów, Marcyporęba, Jawiszowice, Gdów, Marszowice, Podolany, Wola Zręczycka, Zagórzany, Kobylec, Lipnica Górna. Edycja II.  
[www.mbc.malopolska.pl/publication/115523](http://www.mbc.malopolska.pl/publication/115523)
18. Część XVIII. Wieliczka, Gdów, Wola Zręczycka, Zagórzany, Kobylec, Piekary i Tyniec, Liszki, Mników i Wyciąże.  
[www.mbc.malopolska.pl/publication/131260](http://www.mbc.malopolska.pl/publication/131260)
19. Część XIX. Bronowice Małe i Wielkie, Mydlniki, Kobylany, Balice, Aleksandrowice, Morawica, Olszanica, Chełm, Kryspinów, Cholerzyn, Kaszów, Mników, Czernichów, Jeziorzany, Piekary, Tyniec, Skawina, Radziszów, Biertowice, Kalwaria Zebrzydowska, Bugaj, Świątniki, Iwanowice, Uście Solne, Niedary, Świniary, Targoszów, Zawoja, Czaniec, Roczyny, Rzyki, Brzeźnica.  
[www.mbc.malopolska.pl/publication/131261](http://www.mbc.malopolska.pl/publication/131261)
20. Część XX. Gdów, Podolany, Marszowice, Wola Zręczycka, Zagórzany, Szarów, Wieliczka  
[www.mbc.malopolska.pl/publication/132352](http://www.mbc.malopolska.pl/publication/132352)
21. Część XXI. Modlnica, Dębnik, Czatkowice, Tenczynek, Szczyglice, Balice, Aleksandrowice, Morawica, Cholerzyn, Liszki, Kaszów, Mników, Nowa Wieś Szlachecka, Czernichów, Skawina, Jurczyce, Krzęcin, Radziszów, Wola Radziszowska, Głogoczów, Krzyszkowice, Świątniki Górne, Krzywaczka, Biertowice, Sułkowice, Lubień, Pcim, Dobczyce, Lanckorona. Fotografie Przemysława Wesołowskiego.  
[www.mbc.malopolska.pl/publication/132353](http://www.mbc.malopolska.pl/publication/132353)



22. Część XXII. Wokół Wieliczki, Łazany, Jawczyce, Bilczyce, Liplas, Gdów, Marszowice, Wola Zręczycka i Zagórzany, Niżowa, Hucisko, Wiśniowa, Raciechowice, Kasinka Mała, Makocice, Karniowice, na Roztoczu.

Zdjęcia autora oraz uzupełniająco: Benedykta Dzięcielskiego, Justyny Cwajnej, Karola Grabowskiego, Ewy Skoplak i Łukasza Opałka.

[www.mbc.malopolska.pl/publication/140511](http://www.mbc.malopolska.pl/publication/140511)

### **E. Przydrożne zabytki sztuki sakralnej z rejonów: Krakowa, jego okolic i Ziemi Krakowskiej**

#### **E.I. Zabytkowe figury, kapliczki i krzyże przydrożne z rejonu Krakowa i jego okolic.**

1. Część I. Dawne przedmieścia Krakowa i podkrakowskie wsie.  
[www.mbc.malopolska.pl/publication/21231](http://www.mbc.malopolska.pl/publication/21231)
2. Część II. Centrum Krakowa w obrębie dawnego rdzenia austriackiej twierdzy.  
[www.mbc.malopolska.pl/publication/21258](http://www.mbc.malopolska.pl/publication/21258)
3. Część III. Ziemia Krakowska. Wieliczka, Gdów, Dobczyce i ich okolice.  
[www.mbc.malopolska.pl/publication/21259](http://www.mbc.malopolska.pl/publication/21259)
4. Część IV. Centrum Krakowa w obrębie dawnego rdzenia austriackiej twierdzy – uzupełnienia.  
[www.mbc.malopolska.pl/publication/74586](http://www.mbc.malopolska.pl/publication/74586)
5. Część V. Ziemia Krakowska cd.  
Wieliczka i jej okolice, Trąbki, Łazany, Gdów i jego okolice, Szlak Papieski: Niegowić – Marszowice – Klęczana - Kobylec - Łapanów, Łapanów i jego okolice, Niepołomice i ich okolice, Dołęga koło Szczurowej, Kościelniki, Bochnia i jej okolice, Dębno Tarnowskie, Żabno i jego okolice, Wola Pogórska.  
[www.mbc.malopolska.pl/publication/77198](http://www.mbc.malopolska.pl/publication/77198)

### **F. Opracowania dotyczące Podkarpacia**

- F.1. Zarys dziejów rodzin Lubasów i Kokoszków ze Świlczy koło Rzeszowa.  
Edycja II. uzup.

[www.mbc.malopolska.pl/publication/131173](http://www.mbc.malopolska.pl/publication/131173)

#### **F.2. Budownictwo ludowe, małomiasteczkowe i dworskie oraz umykające krajobrazy Podkarpacia**

1. Część I. Świlcza i jej okolice: Rudna Wielka i Rudna Mała, Mrowla, Trzciana i Bratkowice.  
[www.mbc.malopolska.pl/publication/131171](http://www.mbc.malopolska.pl/publication/131171)
2. Część II. Tyczyn i Budziwój.  
[www.mbc.malopolska.pl/publication/131172](http://www.mbc.malopolska.pl/publication/131172)
3. Część III. Krajobrazy Świlczy z lat 2012-2022.  
[www.mbc.malopolska.pl/publication/140562](http://www.mbc.malopolska.pl/publication/140562)



## **F. Wybrane artykuły oraz audycje radiowe oraz telewizyjne z moim udziałem**

### **Głos Wielicki ([www.wielicki.glos24.pl](http://www.wielicki.glos24.pl))**

1. Nr 1 (styczeń 2009) – „Odchodzący świat”.
2. Nr 2 (luty 2009) – „Negatyw na szklanej płytce”.
3. Nr 10 (październik 2009) – „Zapomniany mieszkaniec Bilczyc”; o Franciszku Augustynku – „Antonim Wichurze” - w setną rocznicę jego narodzin.
4. Nr 12 (grudzień 2009) – „Bilczyce z lat mego dzieciństwa”
5. Nr 1 (styczeń 2010) – „Bajeczna chałupa mojej babki z Bilczyc”. Część 1.
6. Nr 2 (luty 2010) – „Bajeczna chałupa mojej babki z Bilczyc”. Część 2.
7. Nr 3 (marzec 2010) – „Bajeczna chałupa mojej babki z Bilczyc”. Część 3.
8. Nr 4 (kwiecień 2010) – „Gdów z lat mojego dzieciństwa - początku lat 60-tych XX-go wieku”. Część 1.
9. Nr 5 (maj 2010) – „Gdów z lat mojego dzieciństwa - początku lat 60-tych XX-go wieku”. Część 2.
10. Nr 6 (czerwiec 2010)– „Tradycja nazw i przezwisk z dawnych Bilczyc”. Część 1.
11. Nr 7 (lipiec 2010) – „Tradycja nazw i przezwisk z dawnych Bilczyc”. Część 2”.
12. Nr 8 (sierpień 2010) – „Moja prababka „Magdusia”. Część 1.
13. Nr 10 (październik 2010) – „Moja prababka „Magdusia”. Część 2.
14. Nr 1 (styczeń 2011). „Wspomnienie Marcina Ciężarka”.
15. Nr 2 (luty 2011). „Jan Kaczmarczyk – zapomniana ofiara zbrodni katyńskiej”.
16. Nr 3 (marzec 2012). „Moja Babcia Bogdzina”.
17. Nr 9 (wrzesień 2012). „Z dziejów dworu w Bilczycach”.

### **Wiadomości (10.2011)**

[www.wiadomosci.krakow.pl](http://www.wiadomosci.krakow.pl)

O mnie. Barbara Bączek. „Dokumentalista z sercem”

### **Dziennik Polski (19-20.01.2013)**

O mnie. Paulina Polak. „Fotografuje taki Kraków, który powoli przechodzi do przeszłości”.

<http://www.dziennikpolski24.pl/arttykul/3214128,fotografuje-krakow-ktory-powoli-odchodzi-do-przeszlosci,id,t.html>



## **Gazeta Gdowianin**

Artykuły i notki na temat Ziemi Gdowskiej, publikowane na internetowej stronie w/w gazety – [www.gazetagdowianin.pl](http://www.gazetagdowianin.pl), w tym wywiad sprzed wielu lat, udzielony Panu Marcinowi Chytkowskiemu z Fundacji Stryszowianin, opublikowany w internetowej wersji Gazety Gdowianin w październiku roku 2020.

<https://www.gazetagdowianin.pl/wiadomosci-z-gminy-gdow/wywiad-z-leszkiem-grabowskim/>

## **Krowoderska.pl**

Wywiad ze mną Andrzeja Śledzia: „Coś było piękne powinno trwać”, z dnia 14.01.2016 – [www.krowoderska.pl](http://www.krowoderska.pl)  
krowoderska.pl/cos-co-bylo-piekne-powinno-trwac/

## **Dziennik Polski i Dziennik Polski 24 z dnia 29.01.2018**

Artykuł Małgorzaty Mrowiec z moimi sugestiami i zdjęciami: „Kraków pilnie potrzebuje skansenu! To ostatni moment na ratowanie ginącej dawnej zabudowy”

[http://www.dziennikpolski24.pl/region/kronika-krakowska/a/krakow-pilnie-potrzebuje-skansenu-to-ostatni-moment-na-ratowanie-ginacej-dawnej-zabudowy,12887902/?utm\\_source=social-media-facebook&utm\\_medium=przycisk-gora](http://www.dziennikpolski24.pl/region/kronika-krakowska/a/krakow-pilnie-potrzebuje-skansenu-to-ostatni-moment-na-ratowanie-ginacej-dawnej-zabudowy,12887902/?utm_source=social-media-facebook&utm_medium=przycisk-gora)

## **Dziennik Polski 24 z dnia 14.03.2018.**

Artykuł Małgorzaty Mrowiec, ilustrowany moimi zdjęciami: „Piękne stare chałupy znikają z krajobrazu Krakowa. Ktoś zadba o stworzenie skansenu?”

<http://www.dziennikpolski24.pl/region/wiadomosci-krakow/a/piekne-stare-chalupy-znikaja-z-krajobrazu-krakowa-ktos-zadba-o-stworzenie-skansenu,13005674/>

## **Polskie Radio Kraków**

Rozmowa z red. Grzegorzem Krzywakiem o dawnych kąpieliskach w Krakowie (28.06.2017)

<http://www.radiokrakow.pl/wiadomosci/krakow/kapielsko-na-zakrzowku-darmowe-dla-posiadaczy-krakowskiej-karty-miejskiej/>

## **Polskie Radio Kraków**

Moje opowieści o krakowskim Piasku w rozmowie z red. Marzeną Florkowską (05.02-09.02.2018) w programie Pod Lupą

<http://www.radiokrakow.pl/audycje/pod-lupa/pod-lupa-na-krakowskim-piasku/>



## Polskie Radio Kraków

Reportaż Grzegorza Krzywaka o fontannach krakowskich – tych dawnych i tych współczesnych (27.02.2018)

<http://www.radiokrakow.pl/wiadomosci/krakow/gdzie-sie-podzialy-krakowskie-fontanny/>

## Rajski Piasek – spotkanie w Artotece WBP w Krakowie w dniu 06.03.2018



Relacja na żywo w Youtube

<https://www.youtube.com/watch?v=rG1kpe-cepM&feature=share>

## Polskie Radio Kraków – reportaż Magdaleny Zbylut z dnia 28.06.2018.

„Czy powstanie krakowski skansen – pomysł wraca po raz trzeci”.

<http://www.radiokrakow.pl/wiadomosci/krakow/czy-powstanie-krakowski-skansen-pomysl-wraca-po-raz-trzeci-zdjecia/>

## TVP Kraków – Kronika Krakowska z dnia 08.07.2008

Reportaż Moniki Dziury: CZY W KRAKOWIE POWSTANIE SKANSEN? TO OSTATNIA SZANSA NA RATUNEK DLA STARYCH CHAŁUP.

<http://krakow.tvp.pl/37999421/czy-w-krakowie-powstanie-skansen-to-ostatnia-szansa-na-ratunek-dla-starych-chalup>



**Dziennik Polski z dnia 17.09.2018**

**Artykuł Magdaleny Mrowiec** (z moimi zdjęciami w wersji internetowej)  
**Skansen: chałupy, karczma, krowy....**

<https://dziennikpolski24.pl/skansen-chalupy-karczma-krowy-nowe-muzeum-mogloby-powstac-w-nowej-hucie-za-dwa-lata/ar/13498315>

**Radio Kraków – „Urok starych chałup” - reportaż Marzeny Florkowskiej w programie Pod Lupą w dniu 06.05.2019**

<http://www.radiokrakow.pl/audycje/pod-lupa/urok-starych-chalup/?fbclid=IwAR1Tdcd8v83PGNOJU8I7vIQyVonK-ZodQc18o8CFZXXq0Lk1YsprHGDeYds/>

**Reportaż Moniki Dziury z Kroniki Krakowskiej w TVP 3 z dnia 11.11.2019**

**„Krakowski skansen powstanie w Nowej Hucie”**

<https://krakow.tvp.pl/45289207/krakowski-skansen-powstanie-w-nowej-hucie?fbclid=IwAR0n9XtOmfXwjGouGJRQPpoZDdC65FmzZMMkFRVYCOaYcKpxEzRhC16MBok>

**Artykuł Małgorzaty Mrowiec z moimi zdjęciami i tekstem w Dzienniku Polskim: „Na tropie Krakowa, którego już.... nie ma. Zobacz, jak zmienił się krajobraz miasta w zaledwie kilkadziesiąt lat”.**

[https://dziennikpolski24.pl/na-tropie-krakowa-ktorego-juz-nie-ma-zobacz-jak-zmienil-sie-krajobraz-miasta-w-zaledwie-kilkadziesiat-lat-zdjecia/ar/c15-14849361?fbclid=IwAR38luUMHWDjA8AQFwFWRx-1PbVPDJFzChw\\_0NAN1X53Glxfegtcyk6Vjr0](https://dziennikpolski24.pl/na-tropie-krakowa-ktorego-juz-nie-ma-zobacz-jak-zmienil-sie-krajobraz-miasta-w-zaledwie-kilkadziesiat-lat-zdjecia/ar/c15-14849361?fbclid=IwAR38luUMHWDjA8AQFwFWRx-1PbVPDJFzChw_0NAN1X53Glxfegtcyk6Vjr0)

**O fontannie prof. Zina w Radio Eska**

[https://www.eska.pl/krakow/koniec-poniewierki-fontanny-zina-zabytek-stanal-w-parku-jerzmanowskich-aa-MFY1-ZadL-a1qq.html?fbclid=IwAR1a4g-8Srf8xLB\\_PiOaJJsfVhD694lf3eTCDwE43yDiCz-ONP5dXIA7VEk](https://www.eska.pl/krakow/koniec-poniewierki-fontanny-zina-zabytek-stanal-w-parku-jerzmanowskich-aa-MFY1-ZadL-a1qq.html?fbclid=IwAR1a4g-8Srf8xLB_PiOaJJsfVhD694lf3eTCDwE43yDiCz-ONP5dXIA7VEk)

**O dramatycznej zabudowie Półwsia Zwierzynieckiego  
Kronika Krakowska z dnia 01.06.2020**

<https://www.facebook.com/tvp3krakow/videos/689062808542333/UzpfST-EwMDAwMDMyMTY2NTkwODozMTc5NjY0NjgyMDU0MjIz/>



**„Spacer po Garbarach”. Moje opowieści o Piasku sprzed 60 lat – pięcioczęściowy film, który powstał na zamówienie Muzeum Krakowa w ramach projektu realizowanego przez Dom Zwierzyniecki: „Zwierzyniec zaprasza Garbary”.**

Część I.

<https://www.facebook.com/watch/?v=294634634941344>

Część II

<https://www.facebook.com/watch/?v=350540442612113>

Część III

<https://www.facebook.com/watch/?v=791311341611557>

Część IV

<https://www.facebook.com/watch/?v=988264891624351>

Część V

<https://www.facebook.com/watch/?v=3116460041801936>

**„Coraz bliżej skansenu” reportaż Moniki Dziury w Kronice Krakowskiej na antenie TVP 3 Kraków w dniu 01.09.2020**

<https://krakow.tvp.pl/49665568/coraz-blizej-powstania-skansenu-w-krakowie?fbclid=IwAR0jE0W0GHAY8uUZYI8DTkc1BweYL1veZIMJzyQVZjCBsVbjtr1mIyDRKmg>

**„Przedświąteczny Kraków”, rozmowa z redaktor Marzeną Florkowską z Radio Kraków o realiach Piasku z lat 60.**

**Audycja Przed Hejnałem z dnia 21.12.2020.**

<https://www.radiokrakow.pl/audycje/przy-okazji/przedswiateczny-krakow/>

**„Co stanie w krakowskim skansenie?” – reportaż red. Moniki Dziury w Kronice Krakowskiej w TVP 3 Kraków w dniu 22.03.2021**

[https://krakow.tvp.pl/52916082/co-stanie-w-krakowskim-skansenie?fbclid=IwAR2y6YI504NHbIMXpOXxscGKQ3NQNmkBxXZPHGD\\_AYHBQrSwm8dyWhcudV8](https://krakow.tvp.pl/52916082/co-stanie-w-krakowskim-skansenie?fbclid=IwAR2y6YI504NHbIMXpOXxscGKQ3NQNmkBxXZPHGD_AYHBQrSwm8dyWhcudV8)

**„Trwa rewitalizacja Parku Jordana w Krakowie – reportaż red. Moniki Dziury w Kronice Krakowskiej w dniu 10.04.2021,**

gdzie wyrażam swoje zdanie na temat przyszłości Jordanówki

[https://krakow.tvp.pl/53243325/trwa-rewitalizacja-parku-jordana-w-krakowie?fbclid=IwAR3csSwGbxOFoLumuP-y2jIGis5rHV\\_6OSHlVWI2oyKUialZzbXLvMVM4g](https://krakow.tvp.pl/53243325/trwa-rewitalizacja-parku-jordana-w-krakowie?fbclid=IwAR3csSwGbxOFoLumuP-y2jIGis5rHV_6OSHlVWI2oyKUialZzbXLvMVM4g)

**Wspomnienie Bagrów Ludwinowskich w rozmowie z Jakubem Kusym na antenie Radio Eska (15.11.2021)**

<https://www.eska.pl/krakow/zm-sprzata-bagry-ludwinowskie-co-czeka-ten-urokliwy-zakatek-aa-515R-7dSL-HdZQ.html>

**Kronika Krakowska z dnia 04.12.2021 - reportaż red. Moniki Dziury o przyszłości „okrągłaka” w Parku Jordana**

[krakow.tvp.pl/57280771/nie-chca-muzeum-sportu-w-jordanowce](https://krakow.tvp.pl/57280771/nie-chca-muzeum-sportu-w-jordanowce)



**Gazeta Krakowska.pl z dnia 18.01.2023 – artykuł red. Małgorzaty Mrowiec: „Kraków. Skansen w Branicach miał ratować piękne stare chałupy. Wciąż nie zaczął. Czy w ogóle zdąży?”**

<https://gazetakrakowska.pl/krakow-skansen-w-branicach-mial-ratowac-piekne-stare-chalupy-wciaz-nie-zaczal-czy-w-ogole-zdazy/ar/c1-17213619>

**Radio RMF 24 Regiony z dnia 21.01.2023**

**Reportaż red. Marka Wiosło. „Zabytkowe, drewniane chałupy czekają na przenosiny. Z roku na roku niszczeją”**

[https://www.rmfm24.pl/regiony/krakow/news-zabytkowe-drewniane-chalupy-czekaja-na-przenosiny-z-roku-na-,nId,6547007#crp\\_state=1](https://www.rmfm24.pl/regiony/krakow/news-zabytkowe-drewniane-chalupy-czekaja-na-przenosiny-z-roku-na-,nId,6547007#crp_state=1)

**Kronika Krakowska z dnia 05.02.2023 – kolejny reportaż red. Moniki Dziury o skansenie**

<https://krakow.tvp.pl/66060253/05022023-1830>

### **Przyznane wyróżnienia**

2017. Medal 650-lecia Prokocimia przyznany przez Komitet Organizacyjny Obchodów 650-lecia Prokocimia
2018. Odznaka Honoris Gratia przyznana przez Prezydenta Jacka Majchrowskiego za pracę społeczną na rzecz Krakowa
2019. Wyróżnienie w ramach Nagrody Województwa Małopolskiego im. Mariana Korneckiego "za wybitne osiągnięcia w dziedzinie ochrony i opieki nad zabytkami architektury drewnianej Małopolski w roku 2019"
2020. Powołanie przez Prezydenta miasta Krakowa Jacka Majchrowskiego na członka Rady Konsultacyjnej d.s. Parku Edukacyjnego Branice