

Leszek Grabowski

Krakowskie panoramy i widoki

Część LXXVI. Lato 2023

**Śródmieście, Piasek, Nowy Świat, Czarna Wieś, Nowa
Wieś, Kazimierz, Kleparz, Grzegórzki, Dębniki,
Zakrzówek, Podgórze, Wola Duchacka, Łagiewniki, Borek
Fałęcki, Płaszów, Rząka**

Kraków 2023

Leszek Grabowski

Krakowskie panoramy i widoki

Część LXXVI. Lato 2023

**Śródmieście, Piasek, Nowy Świat, Czarna Wieś, Nowa
Wieś, Kazimierz, Kleparz, Grzegórzki, Dębniki,
Zakrzówek, Podgórze, Wola Duchacka, Łagiewniki, Borek
Fałęcki, Płaszów, Rżąka**

Kraków 28.09.2023

**Na prawach rękopisu
© Copyright by Leszek Grabowski
Kraków 2023**

Spis Treści

0.	Wstęp	4 - 5
I.	Śródmieście	6 - 31
II.	Piasek	32-104
III.	Nowy Świat	105-105
IV.	Czarna Wieś	106-112
V.	Nowa Wieś	113-116
VI.	Kazimierz	117-134
VII.	Kleparz	135-153
VIII.	Grzegórzki	154-181
IX.	Dębniki	182-183
X.	Zakrzówek	184-206
XI.	Podgórze	207-213
XII.	Wola Duchacka	214-234
XIII.	Łagiewniki	235-236
XIV.	Borek Fałęcki	237-252
XV.	Płaszów (Bagry)	253-274
XVI.	Rząka	275-293

Załącznik. Moje opracowania dostępne w zasobach Małopolskiej Biblioteki Cyfrowej (www.mbc.malopolska.pl) i Europeany (www.europeana.eu) oraz publikacje prasowe i audycje radiowe oraz telewizyjne z moim udziałem 294-323



Fot. nr 1. Podczas otwarcia Parku im. Wisławy Szymborskiej. (06.07.2023)

0. Wstęp

Zdjęcia do LXXVI (76) części z cyklu: „Krakowskie panoramy i widoki” zostały wykonane w letnim okresie od końca czerwca do końca września roku 2023 i jak w pozostałych albumach z tego cyklu stanowią one formę kalejdoskopu, który utrwala realia z wybranych obszarów Krakowa. Tym razem zasięg terytorialny prezentowanych poniżej fotografii obejmuje: Śródmieście (rozdział I), Piasek (rozdział II), Nowy Świat (rozdział III), Czarną Wieś (rozdział IV), Nową Wieś (rozdział V), Kazimierz (rozdział VI), Kleparz (rozdział VII), Grzegórzki (rozdział VIII), Dębniki (rozdział IX), Zakrzówek (rozdział X), Podgórze (rozdział XI), Wolę Duchacką (rozdział XII), Łagiewniki (rozdział XIII), Borek Fałęcki (rozdział XIV), Płaszów w obrębie Bagrów ((rozdział XV) i Rżakę na obszarze powstającego Użytku Ekologicznego Słona Woda (rozdział XVI).

Ze zmian wartych zasygnalizowania dla tego okresu należy wymienić otwarcie z wielką pompą w dniu 06.07. na terenie dziedzińca dawnych c.k. koszar przy ulicy Rajskiej, wywalczonego przez lokalnych społeczników Parku Wisławy Szymborskiej, który po otwarciu w dniu 27.05. zielonego deptaku utworzonego we fragmencie ulicy Krupniczej pomiędzy ulicami Karmelicką i Szujskiego, stanowi kolejny krok w tworzeniu dla lokalnych mieszkańców przyjaznego otoczenia, wypełnionego zielenią (rozdział II).

Na Kleparzu zaglądam do ponownie otwartego w dniu 01.01.2023, mocno zaniedbanego parku, obecnie mającego za patrona Jalu Kurka, usytuowanego na tyłach pałacu Tarnowskich przy ulicy Szlak 71, który po przejściu terenu przez zgromadzenie Salwatorianów został zamknięty na początku lat 90. XX wieku (rozdział VII).

Na Grzegórkach (rozdział VIII) odwiedzam obszar dzikich dziś i częściowo zdewastowanych zielonych terenów powojkowych, z pozostałościami lunety grzegórzeckiej, jednego z pierwszych bastionów Twierdzy Kraków, usytuowanych pomiędzy ulicą Grzegórzecką, a wałem Wisły, gdzie powstaje Park Grzegórzecki.

Z terenu dawnego Zakrzówka (rozdział X) wyławiam nieliczne już pozostałości dawnej zabudowy.

Na terenie podgórskiego Lasu Bonarka (rozdział XI) odnajduję dawne słupki graniczne katastru z okresu, gdy Podgórze było jeszcze niezależnym od Krakowa miastem i z czasów Twierdzy Kraków.

W rozdziale XIV ukazuję ukończony kompleks kościoła i zabudowań Centrum Jana Pawła II, usytuowany na skraju Borku Fałęckiego, na powierzchni pierwszego ze stawów osadowych („białych mórz”) po dawnym Solvay’u oraz prezentuję „krajobraz po bitwie” na obszarze drugiego z w/w stawów, gdzie ledwie rozpoczęta inwestycja pól golfowych została szybko porzucona, a teren pozostał częściowo rozkopany.

Centrum Jana Pawła II sąsiaduje z innym zakątkiem przesyconym religijną żarliwością – Sanktuarium Bożego Miłosierdzia w Łagiewnikach (rozdział XIII), gdzie kultywowana jest postać św. Faustyny Kowalskiej, ostatecznie kanonizowanej przez Jana Pawła II w roku 2000. W obu przypadkach powstała monumentalna architektura, która swym rozmachem i przepychem może porażać.

Zbiór kończą pastoralne krajobrazy z tworzonego właśnie Użytku Ekologicznego Słona Woda (rozdział XVI).

Przypomnę po raz kolejny, że w swoich opracowaniach z tego cyklu używam historycznych nazw dawnych dzielnic Wielkiego Krakowa oraz podmiejskich wsi, które zostały wchłonięte w obszar miasta w ramach kolejnych poszerzeń jego granic w latach: 1941, 1951 i 1973. Jako rodowity Krakus od dziecka z nimi obcowałem i pragnę, by te będące kiedyś w powszechnym obiegu nazwy przetrwały w świadomości społecznej.

Krótkie, merytoryczne opisy, również ułatwiające lokalizację, czasem również własne refleksje i komentarze, starałem się zamieszczać bezpośrednio pod zdjęciami.



Fot. nr 2. Na rżackiej Słonej Wodzie. (23.07.2023)



Fot. nr 2a. W Parku Grzegórzeckim przy ruinie „lunety grzegórzeckiej”. (03.09.2023)

Zapraszam na letni spacer po Krakowie.

I. Śródmieście



Fot. nr 3 (3-4). Zamek królewski na Wawelu w ujęciach od strony Plant. (20.09.2023)



Fot. nr 4. (20.09.2023)



Fot. nr 5 (5-6). Wylot ulicy Grodzkiej. (20.09.2023)



Fot. nr 6. Pozostałości po Bramie Grodzkiej w formie narysu na jezdni. (20.09.2023)



Fot. nr 7 (7-34). Wzdłuż Plant. Odtworzone przyziemie dawnego bastionu w sąsiedztwie dawnej Bramy Grodzkiej. (20.09.2023)



Fot. nr 8 (8-10). Latarnia umarłych, pamiątka po cmentarzu cholerycznym usytuowanym na wyspie św. Sebastiana. (20.09.2023)



Fot. nr 9. (20.09.2023)



Fot. nr 10. (20.09.2023)




Fot. nr 11 (11-14). Fragment średniowiecznego muru obronnego Okołu na tyłach klasztoru Klarysek. (20.09.2023)




Fot. nr 12. (20.09.2023)




Fot. nr 13. (20.09.2023)



Fot. nr 14. (20.09.2023)



Fot. nr 15 (15-16). Nasyp na tyłach kościoła p.w. śś. Piotra i Pawła, pamiątka po obwarowaniach ziemnych powstałych jeszcze z czasów wiślańskich. (20.09.2023)



Fot. nr 16. (20.09.2023)



Fot. nr 17 (17-19). Fragment dawnego muru obronnego Krakowa, stanowiącego ścianę zewnętrzną zespołu klasztornego Bernardynek. (20.09.2023)



Fot. nr 18. (20.09.2023)



Fot. nr 19. (20.09.2023)



Fot. nr 20 (20-25). Wspomnienie baszt obronnych na tyłach zespołu klasztornego Dominikanów. (20.09.2023)



Fot. nr 21 (20-21). Ryt baszty Bednarzy. (20.09.2023)



Fot. nr 22 (22-23). Wizerunek baszty Pierścieników. (20.09.2023)



Fot. nr 23. (20.09.2023)



Fot. nr 24 (24-25). Wspomnienie baszty Kowali. (20.09.2023)



Fot. nr 25. (20.09.2023)



Fot. nr 26 (26-27). Narys Bramy Nowej wzdłuż ulicy Siennej. (20.09.2023)



Fot. nr 27. (20.09.2023)



Fot. nr 28 (28-29). Przyziemie baszty Prochowej III w sąsiedztwie ulicy Siennej.
(20.09.2023)



Fot. nr 29. (20.09.2023)



Fot. nr 30. Ryt baszty Kurdybaników w sąsiedztwie Gródka. (20.09.2023)



Fot. nr 31 (31-34). Mur zewnętrzny klasztoru Dominikanek na Gródku, który mógł powstać z wykorzystania elementów średniowiecznego muru obronnego Krakowa.
(20.09.2023)



Fot. nr 32. (20.09.2023)



Fot. nr 33 (33-34). Przedbramie dawnej Bramy Rzeźniczej (20.09.2023)



Fot. nr 34. (20.09.2023)



Fot. nr 35 (35-36). Wzdłuż ulicy Sieniej. (15.09.2023)



Fot. nr 38. Odnowiona kamienica pod nr 14. (15.09.2023)



Fot. nr 39. Zachodnia pierzeja Małego Rynku. (15.09.2023)



Fot. nr 40. Wzdłuż ulicy Stolarskiej.



Fot. nr 41. Obramienie drzwi w zdewastowanej ścianie ciągu Pasażu Bielaka.



Fot. nr 42. Portal kamienicy Bonerowskiej w Rynku Głównym pod nr 9, pochodzący z II. ćwierci XVIII wieku, gdy było to pałac wojewodziny Elżbiety Sieniawskiej.



Fot. nr 43. Wzdłuż ulicy Grodzkiej. (15.09.2023)



Fot. nr 44 (44-47). Wokół Rynku Głównego. (15.09.2023)



Fot. nr 45 (44-45). Sukiennice. (15.09.2023)



Fot. nr 46. Przyrynekowe kościoły: św. Wojciecha i Mariacki.



Fot. nr 47. Wzdłuż zachodniej pierzei Rynku. (15.09.2023)



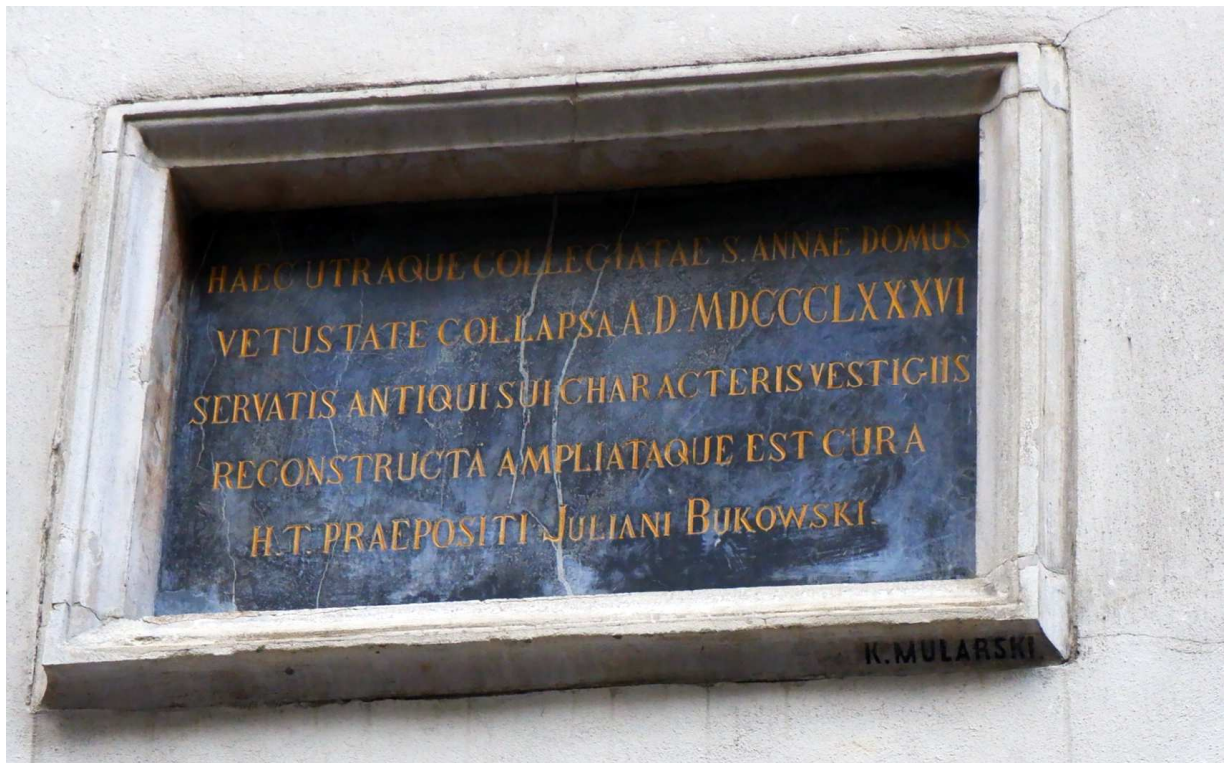
Fot. nr 48 (48-56). Ulica św. Anny. Widok w dół od domu pod nr 4. (15.09.2023)



Fot. nr 49. Fragment ulicy Jagiellońskiej z Collegium Maius.



Fot. nr 50 (50-54). Detale budynku parafialnego przy kościele św. Anny pod nr 11.



Fot. nr 51. (15.09.2023)



Fot. nr 52. (15.09.2023)



Fot. nr 53 (53-54). Na dziedzińcu budynku.



Fot. nr 54.



Fot. nr 55 (55-56). Fasada kościoła św. Anny.



Fot. nr 56. Barokowy portal.

II. Piasek

Fot. nr 57 (57-92). W Parku Wisławy Szymborskiej podczas uroczystego jego otwarcia w dniu 02.07.2023 i niedługo po tym wydarzeniu.



Fot. nr 58.



Fot. nr 59.



Fot. nr 60. Mural z wierszem poetki na ścianie kamienicy przy ulicy Karmelickiej 28.



Fot. nr 61.



Fot. nr 62. Pozostałości po podłach dla koni na murze dawnego dziedzińca c.k. koszar.



Fot. nr 63.



Fot. nr 64.



Fot. nr 65.



Fot. nr 66.



Fot. nr 67.



Fot. nr 68.



Fot. nr 69.



Fot. nr 70.



Fot. nr 71.



Fot. nr 72.



Fot. nr 73 (73-83). Krakowscy oficjele na uroczystości otwarcia. Z lewej prof. Michał Rusinek.



Fot. nr 74. Z v-ce Prezydentem Jerzym Muzykiem pośrodku.



Fot. nr 75.



Fot. nr 76.



Fot. nr 77. Od lewej m.in. Piotr Kempf, Dyr. ZZM, senator Bogdan Klich i prezydent Jacek Majchrowski.



Fot. nr 78.



Fot. nr 79. Z Rafałem Komarewiczem, przew. RM Krakowa pośrodku.



Fot. nr 80. Pośrodku od lewej: Jerzy Muzyk, Piotr Kempf i Rafał Komarewicz.



Fot. nr 81. Z prezydentem Jackiem Majchrowskim pośrodku.



Fot. nr 82. Natalia Nazim, jedna z głównych inicjatorek budowy Parku obok Michała Rusinka..



Fot. nr 83.



Fot. nr 84.



Fot. nr 85 (85-86). Widoki od strony ulicy Dolnych Młynów,



Fot. nr 86.




Fot. nr 87. Furtka przebita w ścianie zamykającej ulicę Kochanowskiego.



Fot. nr 88 (88-89). Kolejne pozostałości po dawnych podłach na konie.




Fot. nr 89.



Fot. nr 90.



Fot. nr 91.



Fot. nr 92. Mural na ścianie apartamentowca przy ulicy Dolnych Młynów 11.



Fot. nr 93 (93-96). Wzdłuż ulicy Dolnych Młynów. Z lewej dawne budynki KZT przed burzą budowlaną.




Fot. nr 94. Widok z wylotu ulicy Michałowskiego.



Fot. nr 95. Widok z wylotu ulicy Rajskiej. (15.09.2023)



Fot. nr 96. Budynek socjalny i stołówka dawnych KZT spod nr: 10-12.



Fot. nr 97. Wejście do Małopolskiego Ogrodu Sztuki przy Rajskiej 12. (15.09.2023)



Fot. nr 98. Detale fasady kamienicy z ulicy Kochanowskiego 2.



Fot. nr 99 (99-100). Kamienica z ulicy Michałowskiego 13 i jej detale.




Fot. nr 100. Potwornie zniszczone eklektyczne drzwi



Fot. nr 101 (101-102). Wzdłuż ulicy Czarnowiejskiej. Kamienica pod nr 15. (06.07.2023)




Fot. nr 102. Przykładnie odnowiona fasada kamieniczki pod nr 21.



Fot. nr 103 (103-135). Wzdłuż ulicy Karmelickiej. Sień pałacu Pokutyńskich.



Fot. nr 104 (103-104). Pałac Pokutyńskich pod nr 29. Dziedziniec obiektu.



Fot. nr 105 (105-106). Sień kamienicy pod nr 27.



Fot. nr 106. Dziedziniec i ogród kamienicy pod nr 27.



Fot. nr 107. Fragment zabudowy ulicy pod nr: 32-34.



Fot. nr 108. Fragment zabudowy pod nr: 19-23. (06.07.2023)



Fot. nr 109 (109-111). Dziedziniec dawnych c.k. koszar, dziś Park Wiślawy Szymborskiej.
Ujęcia z ulicy Karmelickiej.



Fot. nr 110.



Fot. nr 111. Mural na ścianie bocznej kamienicy pod nr 28.



Fot. nr 112 (112-113). XIX-wieczny budynek pod nr 19 i kościół Karmelitów.




Fot. nr 113.



Fot. nr 114 (114-128). W klimacie kościoła Karmelitów Trzewickowych. Fasada.



Fot. nr 115. Budynek klasztorny.



Fot. nr 116 (116-122). We wnętrzu kościoła. Kruchta.



Fot. nr 117. Nawa główna.




Fot. nr 118. Prezbiterium z ociekającym złotem ołtarzem głównym.




Fot. nr 119. Kaplica MB Szkaplerznej.



Fot. nr 120 (120-121). We wnętrzu kaplicy MB Piaskowej.



Fot. nr 121.



Fot. nr 122. Ołtarze lewej bocznej nawy.



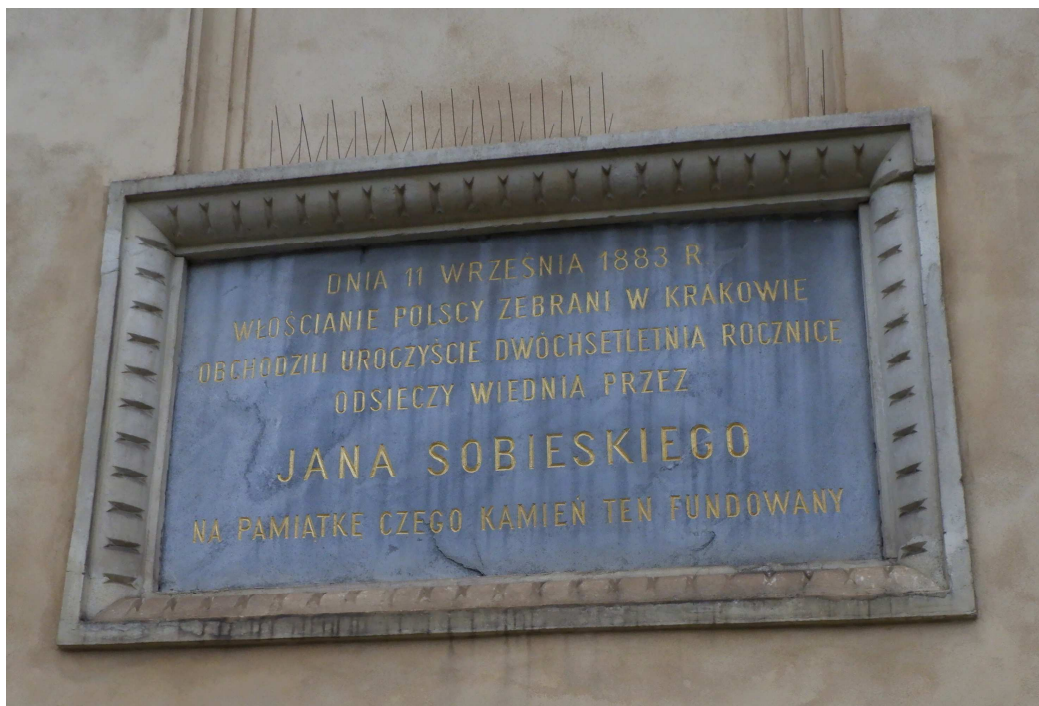
Fot. nr 123 (123-124). Golgota przylegająca do kruchty od strony ulicy Garbarskiej.



Fot. nr 124.



Fot. nr 125. Stopka Królowej Jadwigi.



Fot. nr 126. Tablica pamiątkowa na ścianie od strony ulicy Garbarskiej. (02.09.2023)



Fot. nr 127 (127-128). Kaplice kościelne w ujęciach z ul. Garbarskiej. Kaplica MB Piaskowej.



Fot. nr 128. Kaplica MB Szkaplerznej. (02.09.2023)



Fot. nr 129 (129-130). Kamienica pod nr 16; w tle pusta przestrzeń po korycie Młynówki.



Fot. nr 130. Wspomnienie koryta Młynówki Królewskiej.



Fot. nr 131. Neorokokowe drzwi kamienicy pod nr 11.



Fot. nr 132. Wykusz kamienicy pod nr 9.



Fot. nr 133. Neorokokowa fasad kamienicy pod nr 7.



Fot. nr 134. Kamienica pod nr 3, ciągle bez balkonu na wysokości I. piętra.




Fot. nr 135. Portal kamienicy Strenka pod nr 1.




Fot. nr 136 (136-156). Wzdłuż ulicy Krupniczej.



Fot. nr 137 (136-138). Początek ulicy, już zielonego deptaku. (02.07.2023)



Fot. nr 138.




Fot. nr 139. Secesyjny portal kamienicy pod nr 3.



Fot. nr 140. Przemysłowy kiedyś dziedziniec dawnego folwarku Wodzickich pod nr 6.



Fot. nr 141. Fragment zabudowy poniżej nr 6. (02.07.2023)



Fot. nr 142. Drzwi pałacu Mieroszewskich pod nr 11.



Fot. nr 143. Wyremontowana, narożna kamienica pod nr 12.



Fot. nr 144. Zabudowa ulicy poniżej kamienicy pod nr 14. (06.07.2023)



Fot. nr 145. W narożu z ulicą Szujskiego. (06.07.2023)



Fot. nr 146. Fragment zabudowy o nr: 19-21. (06.07.2023)



Fot. nr 147. Niska zabudowa ulicy Dolnych Młynów o nr: 1-5. (06.07.2023)



Fot. nr 148. Stuletni gmach Izby Skarbowej pod nr 27. (06.07.2023)



Fot. nr 149 (149-150). Fragment dawnej bursy księdza Kuznowicza pod nr 29, w narożu z ulicą Skarbową 2.




Fot. nr 150. Inskrypcja w zwieńczeniu gmachu. (06.07.2023)



Fot. nr 151 (151-152). Willa Weissów pod nr 31 i jej detale. (06.07.2023)



Fot. nr 152. Brama wjazdowa i mozaika. (06.07.2023)



Fot. nr 153 (153-154). Neorokokowa willa Lewalskich po nr 42.



Fot. nr 154. Widok z ulicy Cybulskiego na część ogrodową.



Fot. nr 155 (155-156). Końcowy fragment ulicy.



Fot. nr 156.



Fot. nr 157. Nowy gmach Collegium Paderevianum przy alei Mickiewicza 9. (06.07.2023)




Fot. nr 158. Zespół dawnej Szkoły Przemysłowej przy alei Mickiewicza 15, dziś zespół Szkół Mechanicznych.



Fot. nr 159 (159-163). Wzdłuż ulicy Czyszej. Fragment pierzei pon. numeru 21.



Fot. nr 160. Pierzeja o parzystych numerach pon. nr 16. (15.09.2023)



Fot. nr 161. Sień kamienicy pod nr 21.



Fot. nr 162 (162-163). Paskudnie nadbudowana o dwa piętra kamienica pod nr 8.



Fot. nr 163. Z dawnych detali kamienicy przetrwały tylko drzwi wejściowe.



Fot. nr 164. Wzdłuż ulicy Kapucyńskiej. Widok z Plant. (15.09.2023)



Fot. nr 165 (165-174). Kościół Kapucynów i jego wnętrze. (15.09.2023)



Fot. nr 166. Nawa główna.



Fot. nr 167. Ambona.



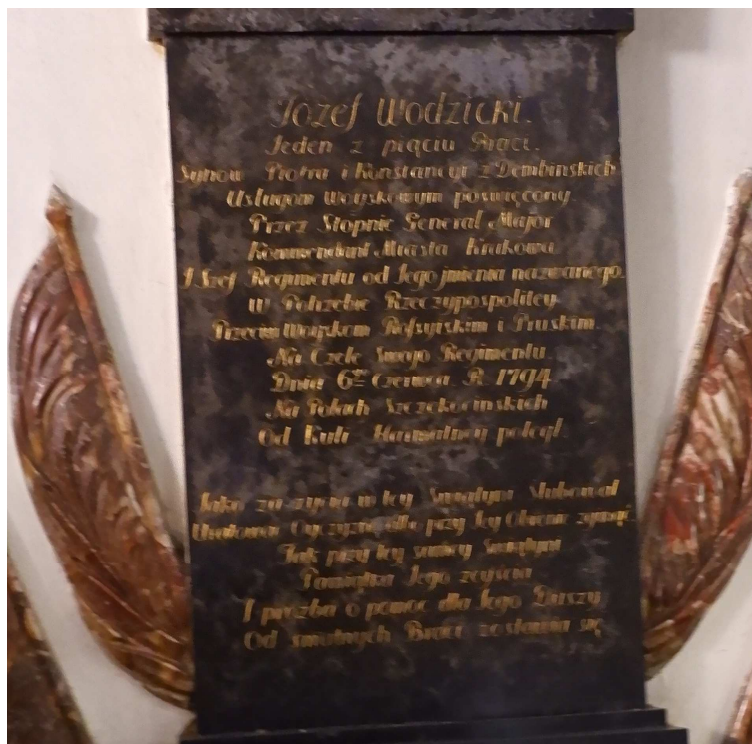
Fot. nr 168. Ołtarz św. ojca Pio, kapucyna, w lewej bocznej nawie.



Fot. nr 169. Ołtarz w prawej bocznej nawie.



Fot. nr 170 (170-174). Tablice nagrobne w przedsionku kościoła.



Fot. nr 171 (170-171). Upamiętnienie Józefa Wodzickiego. (15.09.2023)



Fot. nr 172 (172-173).



Fot. nr 173. Tablica upamiętniająca Karola Lichockiego.



Fot. nr 174. Tablica upamiętniająca Filipa Lichockiego.



Fot. nr 175. Parter odnowionej kamienicy z ulicy Loretańskiej 12. (15.09.2023)



Fot. nr 176 (176-180). Wzdłuż ulicy Studenckiej. Zdobiona dekoracją sgraffitową fasada kamienicy własnej Sławomira Odrzywolskiego pod 19. (15.09.2023)



Fot. nr 181. Portal kamienicy pod nr 21, która czeka na odnowę. (15.09.2023)



Fot. nr 182. Odnowiona, dawna kamienica Zollów pod nr 25. (15.09.2023)



Fot. nr 183 (183-184). Detale parteru kamienicy spod nr 27.



Fot. nr 184. Witraż w zwieńczeniu drzwi. (15.09.2023)



Fot. nr 185 (185-187). 200-letnia kamieniczka z ulicy Garbarskiej 22 i jej detale.



Fot. nr 186.



Fot. nr 187. Jednak przetrwała, choć zbierały się nad nią czarne chmury.



Fot. nr 118. Ulica Garbarska w ujęciu od strony ulicy Łobzowskiej.



Fot. nr 189 (189-201). Wzdłuż ulicy Łobzowskiej. (02.09.2023)



Fot. nr 190 (189-190). Kamienica pod nr 4 i jej secesyjne zdobnictwo.



Fot. nr 191. Odnowiona kamienica pod nr 8.



Fot. nr 192. Pełne eklektycznego uroku drzwi kamienicy pod nr 5.



Fot. nr 193. Bogato zdobione, eklektyczne drzwi kamienicy pod nr 12.



Fot. nr 194. Efektowna fasada kamienicy pod nr 14.




Fot. nr 195. Portal i drzwi kamienicy pod nr 15



Fot. nr 196 (196-197). Detale dawnych, bliźniaczych kamieniczek Karola Uznańskiego, znanego mistrza ślusarskiego, pod nr 19-21.



Fot. nr 197.



Fot. nr 198. Neorenesansowy portal kamienicy pod nr 29.



Fot. nr 199 (199-200). Detale fasady neorenesansowej kamienicy pod nr 31.



Fot. nr 200. Popiersie z podobizną (zapewne) Tadeusza Kościuszki na wys. I. piętra.



Fot. nr 201. Narożna kamienica pod nr 28, wczesne dzieło Jana Zawiejskiego.



Fot. nr 202 (202-206). Budynek szkolny z ulicy Szlak 5 i jego detale. (02.09.2023)




Fot. nr 203 (203-204). Główny portal wejściowy.



Fot. nr 204. Oryginalna klamka.



Fot. nr 205 (205-206). Drzwi w lewym fragmencie gmachu.



Fot. nr 206. Oryginalna klamka.

III. Nowy Świat



Fot. nr 207 (207-208). Dawny gmach Technikum Energetycznego z ul. Loretańskiej 16-18.



Fot. nr 208. Originalne detale parteru gmachu, dzieła Jana Zawiejskiego. (15.09.2023)

IV. Czarna Wieś



Fot. nr 209 (209-210). Ostatnie chwile domu z ulicy Miechowskiej 7, którego już nie ma.



Fot. nr 210 (209-210).



Fot. nr 211 (211-212). Dom z ulicy Miechowskiej 10 i jego detale.



Fot. nr 212. Oryginalny portal i drzwi wejściowe.




Fot. nr 213 (213-222). Letnie klimaty Parku Jordana.



Fot. nr 214. Miasteczko komunikacyjne, utworzone ok. roku 1967.



Fot. nr 215. Widok z góry utworzonej w połowie lat 70.



Fot. nr 216 (216-217). Sadržawka, która powstała w połowie lat 70.




Fot. nr 217.



Fot. nr 218. Z lewej ścieżka, która ponad sto lat temu wyznaczała granice pomiędzy Parkiem Jordana i torem wyścigowym dla koni.



Fot. nr 219. (06.07.2023)



Fot. nr 220.




Fot. nr 221. Powstały na początku lat 70. nowy okrągłak, ciągle opuszczony. Nie ma pewności czy pozostanie on w obecnym kształcie czy powstanie tu nowy obiekt, np. rekonstrukcja drewnianego oryginału.




Fot. nr 222.

V. Nowa Wieś



Fot. nr 223 (223-230). Wzdłuż deptaku Młynówka Królewska. (17.09.2023)




Fot. nr 224. (17.09.2023)



Fot. nr 225. Dom z ulicy Grottgera 66. (17.09.2023)



Fot. nr 226. Alejka biegnąca wzdłuż koryta dawnej Młynówki. (17.09.2023)



Fot. nr 227 (227-229). Zabytkowa figura z II. połowy XIX wieku. (17.09.2023)



Fot. nr 228. Św. Teresa w licu postumentu. (17.09.2023)

Karta obiektu zabytkowego

Miasto/Gmina: Kraków,

Dzielnica katastralna: XV-NOWA WIEŚ NARODOWA,

Adres: Al.Grottgera Artura 66 (kapliczka),

Typologia/Nazwa własna: kapliczka filarowo-wnękowa,

Datowanie/Styl/Autor: 2 połowa wieku XIX powstała, Styl: eklektyczny; ufundowana przez okolicznych mieszkańców, posadowiona na dawnej grobli płynącej wzdłuż dzisiejszej al. Grottgera Młynówki Królewskiej. Przerobiona w górnej części, która być może była formą arkadowej latarni, Autor: miejscowy murator.

Własność/Zarząd: Prywatna właściciel,

Ewidencja gruntów: Krowodrza obr.3 Dz.nr 263/1

Funkcja obecna: sakralna


Opis: Murowana z cegły, potynkowana, tynk fakturalny malowany farbą emulsyjną na biało. Filar czworoboczny dwuczłonowy, schodkowo zwężający się ku górze. Na froncie półkolistą oszkloną wnęką w niej statua św. Teresy w karmelitańskim habicie z krzyżem w ręku. Kapliczka zagłębiona w terenie, otoczona siatką wydzielającą posesję. Obiekt posiada wartość historyczną związaną z przebiegiem dawnego koryta Młynówki Królewskiej, obecnie przekształconym w teren parkowy. Jest malowniczym akcentem kompozycyjnym w zespole zieleni.

Stan zachowania: dość dobry


Użytkowanie: użytkowany(+)

Dokumentacje/Bibliografie: Archiwum Miejskiego Konserwatora Zabytków Krakowa.

Fot. nr 229. (17.09.2023)



Fot. nr 230. Fragment poniżej ulicy Raclawickiej. (17.09.2023)

VI. Kazimierz

Fot. nr 231. Okraglak handlowy pośrodku placu Nowego, popularnie zwanego Żydowskim. (20.09.2023)



Fot. nr 232 (232-233). Przechodni pasaż między ulicami: Meiselsa i Józefa. (20.09.2023)



Fot. nr 233. Do Józefa 12. (20.09.2023)



Fot. nr 234 (234-236). Wzdłuż ulicy Józefa. Fragment powyżej nr 14. (20.09.2023)



Fot. nr 235. Boniowany portal domu pod nr 11. (20.09.2023)



Fot. nr 236. Fragment zabudowy ulicy powyżej nr 15. (20.09.2023)



Fot. nr 237. Wzdłuż ulicy Izaaka z synagogą Izaaka w tle. (20.09.2023)



Fot. nr 238. W klimacie ulicy Ciemnej. (20.09.2023)



Fot. nr 239 (239-255). Wzdłuż ulicy Szerokiej. Fragment pod nr: 2 i 3. (18.07.2023)



Fot. nr 240. Synagoga Remuh nr 40. (18.07.2023)



Fot. nr 241. Zachodnia pierzeja powyżej nr 27. (18.07.2023)



Fot. nr 242. Wschodnia pierzeja powyżej nr 6. Na pierwszym planie mykwa. (18.07.2023)



Fot. nr 243. Fragment wschodniej pierzei ulicy powyżej nr 13. (18.07.2023)



Fot. nr 244. Fragment zabudowy o nr: 12-16. (18.07.2023)



Fot. nr 245. Fragment zabudowy o nr: 17-18. (18.07.2023)



Fot. nr 246. Widok na wschodnią pierzeję poniżej nr 18. (18.07.2023)



Fot. nr 247. Klezmerska kapela. (18.07.2023)



Fot. nr 248. Wschodnia pierzeja w ujęciu spod Starej Bożnicy. (20.09.2023)



Fot. nr 249 (249-250). Dom pod nr 22 w sąsiedztwie wyburzonej po wojnie bożnicy Na Górcie. (18.07.2023)



Fot. nr 250. (20.09.2023)



Fot. nr 251. Fragment zabudowy ulicy o nr: 26-28. (18.07.2023)



Fot. nr 252. Zabudowa o nr: 28-29 przy wylocie ulicy Lewkowej. (20.09.2023)



Fot. nr 253 (253-255). Stara Bożnica pod nr 24 i jej otoczenie. (18.07.2023)



Fot. nr 254 (254-255). Przylegający do bożnicy od strony ulicy Dajwór fragment częściowo zrekonstruowanego muru obronnego Kazimierza. (27.06.2023)



Fot. nr 255. (27.06.2023)




Fot. nr 256. Restauracja Rubinstein przy ulicy Starowiśnej 73. (20.09.2023)



Fot. nr 257 (257-258). Restauracja Arte Fakt na tyłach bożnicy Poppera przy ulicy Dajwór 3. (18.07.2023)



Fot. nr 258. (20.09.2023)




Fot. nr 259. Ciągłe pusta przestrzeń przy ulicy Dajwór między posesjami o nr: 19 i 21. (27.06.2023)



Fot. nr 260. Dawna stolarnia przy ulicy Dajwór 14. (27.06.2023)




Fot. nr 261 (261-265). Detale kamienicy przy ulicy Starowiśniej. Drzwi wejściowe spod nr 81. (18.07.2023)



Fot. nr 262 (261-263). Sień i drzwi wewnętrzne kamienicy pod nr 81. (18.07.2023)



Fot. nr 263. Mozaikowe drzwi wewnętrzne od strony podwórka. (18.07.2023)



Fot. nr 264. Neorenesansowe drzwi kamienicy pod nr 85. (18.07.2023)



Fot. nr 265. Willa Stryjeńskich przy ulicy Starowiślnej 89. (18.07.2023)




Fot. nr 266. Ulica św. Wawrzyńca poniżej kamienicy o nr 35. (18.07.2023)

VII. Kleparz



Fot. nr 267. Kościół Misjonarzy św. Wincentego a'Paulo przy ul. św. Filipa 19. (02.09.2023)



Fot. nr 268 (268-269). Barokowa fasada kościoła p.w. św. Floriana. (02.09.2023)



Fot. nr 269.



Fot. nr 270. Archaiczna tabliczka z czasów sprzed utworzenia Wielkiego Krakowa.
(02.09.2023)



Fot. nr 271 (271-272). Detale budynku klasztorного siostr Szarytek z ulicy Warszawskiej 6. (02.09.2023)



Fot. nr 272. Kapliczka wnękowa w fasadzie budynku. (02.09.2023)



Fot. nr 273. Klimatyczny fragment zabudowy ul. Warszawskiej o nr: 11-13. (02.09.2023)



Fot. nr 274. Detale budynku Zgromadzenia Sióstr Najśw. Rodziny z Nazaretu spod nr 13.



Fot. nr 275. Zabudowania Politechniki Krakowskiej przy ulicy Warszawskiej 24 – widok od strony ulicy Szlak. (02.09.2023)




Fot. nr 276. Wokół pałacu Tarnowskich przy ulicy Szlak 71. (276-281).



Fot. nr 277 (276-278). Fasada obiektu w oczekiwaniu na remont.



Fot. nr 278. (02.09.2023)




Fot. nr 279 (279-281). Widoki od strony parku.



Fot. nr 280.



Fot. nr 281.



Fot. nr 282 (282-292). W niedawno otwartym, w dniu 01.01.2023 do ponownego użytkowaniu do użytkowania parku, którego patronem został Jalu Kurka.




Fot. nr 283. Wejście z ulicy Szlak.




Fot. nr 284 (284-292). Klimaty parku.




Fot. nr 285.



Fot. nr 286.




Fot. nr 287.




Fot. nr 288.




Fot. nr 289 (289-290). Absyda neoromańskiej kaplicy Szarytek.




Fot. nr 290. (02.09.2023)



Fot. nr 291.



Fot. nr 292.



Fot. nr 293 (293-304). Detale zabudowy ulicy Szlak. Drzwi kamienicy pod nr 61.



Fot. nr 294 (294-295). Zwieńczone mozaiką drzwi kamienicy pod nr 41.



Fot. nr 295. Tabliczka z czasów przed utworzeniem Wielkiego Krakowa. (02.09.2023)



Fot. nr 296. Podobny przykład drzwi spod nr 39.



Fot. nr 297 (297-298). Detale drzwi kamienicy pod nr 41. (02.09.2023)



Fot. nr 298. (02.09.2023)



Fot. nr 299 (299-300). Detale kamienicy pod nr 31.



Fot. nr 300. Pamiątkowa tablica nad drzwiami. (02.09.2023)



Fot. nr 301. Drzwi kamienicy pod nr 29.



Fot. nr 302. Wzdłuż ulicy Długiej poniżej ulicy Szlak. (02.09.2023)



Fot. nr 303 (303-304). Neorenesansowe drzwi kamienicy pod nr 19 i jej detale.




Fot. nr 304. Tabliczka z czasów przed utworzeniem Wielkiego Krakowa i latarnia policyjna. (02.09.2023)

VIII. Grzegórzki



Fot. nr 305 (305-309). Wokół początkowego fragmentu alei Pokoju. (18.07.2023)



Fot. nr 306. Nowo wybudowany gmach prywatnego akademika pod nr 1A. (18.07.2023)



Fot. nr 307. Nowo wybudowany szklany dom pod nr 5, w miejscu budynku RSW Prasa-Książka-Ruch. (18.07.2023)



Fot. nr 308 (308-309). Widoki z ulicy Rogozińskiego. (18.07.2023)



Fot. nr 309. (18.07.2023)



Fot. nr 310. Rozbudowujące się Tarasy Wiślane - widok z ul. Zieleniewskiego (18.07.2023)



Fot. nr 311 (311-320). Wzdłuż ulicy Grzegórzeckiej. (27.06.2023)



Fot. nr 312 (311-312). Nowa zabudowa na styku alei Pokoju i ulicy Rogozińskiego.
(18.07.2023)



Fot. nr 313. Fragment zabudowy ulicy pod nr: 74 i 76. (18.07.2023)



Fot. nr 314 (314-319). Pozostałości po fabryce Ludwika Zieleniewskiego pod nr 69.
Widoki od strony dziedzińca. (27.06.2023)



Fot. nr 315. Dawna wartowania. (27.06.2023)



Fot. nr 316. Budynek administracyjny. (27.06.2023)



Fot. nr 317 (317-319). Pozostałości po dawnej hali fabrycznej. (27.06.2023)



Fot. nr 318. (27.06.2023)



Fot. nr 319. (27.06.2023)



Fot. nr 320. Szklany dom na skraju dawnej fabryki Zieleniewskiego. (18.07.2023)



Fot. nr 321 (321-336). C.d. zabudowy ulicy Grzegórzeckiej. Przedszkole Zgromadzenia Siostr Serafitek pod nr 40. (27.06.2023)



Fot. nr 322 (322-323). Posesje pod nr 32-38 za pięć dwunasta przed nieuniknionymi zmianami. (27.06.2023)



Fot. nr 323. (27.06.2023)

Fot. nr 324 (324-327). Dawna bursa akademicka pod nr 20 i jej współczesna dobudówka.
(27.06.2023)



Fot. nr 325 (325-327). Narożnik z ulicą Śniadeckich. (27.06.2023)



Fot. nr 326. (27.06.2023)



Fot. nr 327. Godło Wydziału Lekarskiego UJ. (27.06.2023)



Fot. nr 328. Drzwi kamienicy pod nr 39. (27.06.2023)



Fot. nr 329. Drzwi kamienicy pod nr 27 (27.06.2023)



Fot. nr 330. Drzwi kamienicy pod nr 17. (27.06.2023)



Fot. nr 331 (331-332). Budynek Medycyny Sądowej pod nr 16. (27.06.2023)



Fot. nr. (27.06.2023)



Fot. nr 333. Fragment zabudowy ulicy poniżej nr 14 i ulicy św. Łazarza. (27.06.2023)



Fot. nr 334 (234-335). Hala Targowa pod nr 3. (27.06.2023)



Fot. nr 335. (27.06.2023)



Fot. nr 336. Nowy zabytek – wyburzony oryginał wiaduktu z roku 1863, w którego miejscu powstał przypominający go, rozbudowany nowy obiekt. (27.06.2023)




Fot. nr 337 (337-360). Dzikie jeszcze, niedawno utworzony na terenach powojkowych, Park na Grzegórkach. (03.09.2023)



Fot. nr 338 (338-339). Powojkowe garaże. (03.09.2023)




Fot. nr 339. (03.09.2023)



Fot. nr 340 (340-345). Parkowe klimaty. (03.09.2023)




Fot. nr 341 (341-342). Mające tu raj wiewiórki. (03.09.2023)



Fot. nr 342. (03.09.2023)




Fot. nr 343. Psi relaks. (03.09.2023)



Fot. nr 344. (03.09.2023)



Fot. nr 345. Zbiornik retencyjny, dziś „hotel” dla żab. (03.09.2023)



Fot. nr 346. Pozostałości po obiekcie wojskowym. (03.09.2023)



Fot. nr 347 (347-349). Zachowane reliktury Lunety Grzegórzeckiej, jednego z pierwszych bastionów powstałej po roku 1850 Twierdzy Kraków. (03.09.2023)



Fot. nr 348. (03.09.2023)



Fot. nr 349. (03.09.2023)




Fot. nr 350. Klimaty parku pośród starodrzewu. (03.09.2023)



Fot. nr 351. (03.09.2023)




Fot. nr 352 (352-360). Galeria graficiarzy w ruinach obiektów powojkowych. (03.09.2023)



Fot. nr 353. (03.09.2023)




Fot. nr 354. (03.09.2023)



Fot. nr 355. (03.09.2023)



Fot. nr 356. (03.09.2023)



Fot. nr 357. (03.09.2023)



Fot. nr 358. (03.09.2023)



Fot. nr 359. (03.09.2023)



Fot. nr 360. (03.09.2023)


IX. Dębniki



Fot. nr 361 (361-364). Kapliczka słupowa przy ulicy Szwedzkiej, pamiątka po cmentarzu cholerycznym sprzed ponad 150. lat i jej detale. (01.08.2023)



Fot. nr 362. Obraz z licu. (01.08.2023)



Fot. nr 263. Obraz w lewym boku. (01.08.2023)



Fot. nr 364. Obraz w tylnej części postumentu. (01.08.2023)

X. Zakrzówek

Fot. nr 365 (365-375). Wzdłuż początkowego odcinka ulicy Twardowskiego.
W tle niedokończone od lat blokowisko. (02.08.2023)



Fot. nr 366. Galicyjski duchem dom pod nr 14. (02.08.2023)



Fot. nr 367. Willa pod nr 20. (02.08.2023)



Fot. nr 368 (368-375). Kompleks dworu Batków pod nr 25. Dawna karczma. (01.08.2023)



Fot. nr 369. Drzwi do dawnej karczmy. (01.08.2023)



Fot. nr 370 (370-374). Odnowiona fasada budynku dworu i jej detale. (01.08.2023)



Fot. nr 371 (371-372). Płaskorzeźby w zwieńczeniu. (01.08.2023)



Fot. nr 372. (01.08.2023)



Fot. nr 373. (01.08.2023)



Fot. nr 374. (01.08.2023)



Fot. nr 375. Budynek gospodarczy przy dworze – widok od strony ulicy Mieszcząńskiej.
(02.08.2023)



Fot. nr 376 (376-378). Dom ostatniego wójta Gminy Zakrzówek przy ulicy Mieszcząńskiej
17, nieliczny już relikw podmiejskiej zabudowy. (01.08.2023)



Fot. nr 377. (01.08.2023)



Fot. nr 378. (01.08.2023)



Fot. nr 379 (379-397). Powrót na ulicę Twardowskiego. Klimatyczna zabudowa powyżej nr 32. (01.08.2023)



Fot. nr 380. (02.08.2023)



Fot. nr 381. Tabliczka z czasów Wielkiego Krakowa. (02.08.2023)



Fot. nr 382 (382-385). Kamienica pod nr 34 z I. dekady XX w. i jej detale. (01.08.2023)



Fot. nr 383 (382-383). Fasada kamienicy(02.08.2023)



Fot. nr 384. Originalne drzwi wejściowe z kapliczką w zwieńczeniu. (01.08.2023)



Fot. nr 385. Pusta dziś kapliczka. (01.08.2023)



Fot. nr 386. Kolejna tabliczka z czasów Wielkiego Krakowa. (01.08.2023)



Fot. nr 387. Parterowy dom przedwojenny spod nr 35. (02.08.2023)



Fot. nr 388. Niedawno wyremontowana kamieniczka pod nr 41. (01.08.2023)



Fot. nr 389 (389-391). Uratowany przed wyburzeniem budynek Zakrzowieckiego Urzędu Akcyzowego pod 43. (01.08.2023)



Fot. nr 390. (02.08.2023)




Fot. nr 391. Widok z ulicy Szwedzkiej. (01.08.2023)



Fot. nr 392. Zabudowa ulicy poniżej nr 51. (01.08.2023)



Fot. nr 393 (393-396). 150-letnia kaplica św. Trójcy na styku z ul. Dworską. (01.08.2023)



Fot. nr 394. (01.08.2023)



Fot. nr 395. Absyda od strony ulicy Twardowskiego. (01.08.2023)



Fot. nr 396. Kapliczka w absydzie. (01.08.2023)



Fot. nr 397. Fragment zabudowy powyżej ulicy Kapelanka i domu o nr 80. (01.08.2023)



Fot. nr 398. Neorenesansowa willa z ulicy Szwedzkiej 41. (01.08.2023)



Fot. nr 399 (399-401). Budynek szkolny z ulicy Szwedzkiej 42. (01.08.2023)



Fot. nr 400. (01.08.2023)



Fot. nr 401. (01.08.2023)



Fot. nr 402. Międzywojenna kamienica z ulicy Bocznej 7. (02.08.2023)



Fot. nr 403 (403-406). Relikt parterowej zabudowy Zakrzówka z ulicy Dworskiej 11, który zapewne niebawem zniknie. (02.08.2023)



Fot. nr 404. (02.08.2023)



Fot. nr 405. (02.08.2023)




Fot. nr 406. Fragment ulicy Dworskiej u wylotu ulicy Szwedzkiej. (02.08.2023)



Fot. nr 407 (407-408). Dwór kapitulny z ulicy Dworskiej 2, którego początki sięgają roku 1614. (02.08.2023)



Fot. nr 408. Tylny fragment. (02.08.2023)



Fot. nr 409 (409-410). Drewniana willa z ulicy Wierzbowej 5. (02.08.2023)



Fot. nr 410. (02.08.2023)

XI. Podgórze



Fot. nr 411. Ruina monumentalnego domu przedpogrzebowego przy ulicy Jerozolimskiej, wybudowanego wg projektu Wandalina Beringera przy nowym kirkucie podgórskim na początku lat 30. XX wieku. W trakcie funkcjonowania w tym miejscu KL Płaszów znajdował się w nim magazyn. Niemcy likwidując Obóz w roku 1944 wysadzili obiekt, uszkadzając znaczną jego część. Pozostałości zostały rozebrane już po II wojnie światowej. W ruinach do dziś czytelne są jej duże fragmenty, m.in. gzymsy ze zdobieniami. Póki co nie ma pomysłu na uporządkowanie gruzowiska. (08.09.2023)



Fot. nr 412 (412-413). Centralna polana. (08.09.2023)



Fot. nr 413. (08.09.2023)



Fot. nr 414. Ponad kamieniołomem Libana. (27.07.2023)



Fot. nr 415. Rzepik pospolity. (08.09.2023)



Fot. nr 416 (416-417). Przy ruinie dawnej prochni przy ul. Swoszowickiej. (27.07.2023)



Fot. nr 417. (08.09.2023)



Fot. nr 418 (418-424). W lesie Bonarka. Systematycznie zarastająca polana.
(27.07.2023)




Fot. nr 419. Intymne miejsce do współczesnych pikników. (08.09.2023)



Fot. nr 420 (420-424). Wykonane z piaskowca słupki graniczne katastru z czasów galicyjskich. Symbol K.K.F. oznacza "Kaiserliche und Königliche Festung" - Cesarsko-Królewska Twierdza, co ma zapewne związek z usytuowanymi w pobliżu magazynami wojskowymi. Natomiast symbol M.P. oznacza granice miasta Podgórze w stosunku do sąsiedniej Woli Duchackiej. Detale ukryte są w zaroślach przy polanie. (08.09.2023)



Fot. nr 421. (08.09.2023)



Fot. nr 422. (08.09.2023)




Fot. nr 423. (08.09.2023)



Fot. nr 424. (08.09.2023)


XII. Wola Duchacka



Fot. nr 425. Szpaler dębowy przy przedszkolu przy ulicy Estońskiej 2. (26.06.2023)




Fot. nr 426 (426-429). W Parku Duchackim. Zrekonstruowany dawny spichlerz przy starym dworze Bemów. (26.06.2023)



Fot. nr 427. Niedawno otwarty fragment spacerowy. (26.06.2023)



Fot. nr 428. Nadpalona ruina starego dworu Bemów. (26.06.2023)



Fot. nr 429. Przy stawie w Parku Duchackim. (26.06.2023)



Fot. nr 430 (430-434). Kapliczka typu domkowego p.w. MB Częstochowskiej przy dawnym domostwie Persów przy ulicy Malborskiej 112. (26.06.2023)



Fot. nr 431. (26.06.2023)



Fot. nr 432. Zwieńczenie kapliczki. (26.06.2023)



Fot. nr 433. (26.06.2023)



Fot. nr 434. (26.06.2023)



Fot. nr 435. Portyk domu przy ulicy Sławka 41. (26.06.2023)



Fot. nr 436. Odchodzący świat dawnej wsi z ul. Trybuny Ludów Nr 14 i 14a. (26.06.2023)




Fot. nr 437 (437-438). Dogorywająca od lat dawna chałupa pod nr 14. (26.06.2023)



Fot. nr 438. (26.06.2023)



Fot. nr 439 (439-440). Krucyfiks przy posesji przy ulicy Trybuny Ludów 31. (26.06.2023)



Fot. nr 440. Data powstania – rok 1900. Odnowienie krzyża do obecnej, kamiennej postaci nastąpiło w roku 1933. (26.06.2023)



Fot. nr 441. Zapewne przedwojenny dom z ulicy Klonowica 10. (26.06.2023)



Fot. nr 442. Kolejny relikw niskiej zabudowy z ulicy Klonowica 20. (26.06.2023)



Fot. nr 443 (443-448). Wzdłuż ulicy Wspólnej. Zarośla na styku z ulicą Roi. (26.06.2023)



Fot. nr 444. Szybko zarastająca łąka pomiędzy ulicami: Wspólną i Roi. (26.06.2023)



Fot. nr 445 (445-448). Ruina zdeformowanej chałupy w zagrodzie pod nr 1. (26.06.2023)



Fot. nr 446. (26.06.2023)



Fot. nr 447. (26.06.2023)



Fot. nr 448. (26.06.2023)



Fot. nr 449 (449-456). CH Bonarka, teren przemysłowy po KZPN Bonarka i jego otoczenie w ujęciach ze wzgórza na krańcu ulicy Wspólnej. (26.06.2023)



Fot. nr 450. (26.06.2023)



Fot. nr 451. (26.06.2023)



Fot. nr 452. (26.06.2023)




Fot. nr 453. Z ogródkami działkowymi z lewej. (26.06.2023)



Fot. nr 454 (454-455). W stronę zajezdni MPK przy ulicy Sławka. W tle kominy elektrociepłowni w Łęgu. (26.06.2023)



Fot. nr 455. (26.06.2023)




Fot. nr 456. Próba uchwycenia wzgórza wawelskiego. (26.06.2023)




Fot. nr 457. W sąsiedztwie ogródków działkowych Na styku ulic: Roi i Kotsisa.
(26.06.2023)



Fot. nr 458 (458-460). Panoramy w ujęciach z cypla przy ogródkach działkowych przy ulicy Przyjaźni Polsko-Węgierskiej. (26.06.2023)



Fot. nr 459 (459-460). Ze wzgórzem wawelskim w tle. (26.06.2023)



Fot. nr 460. (26.06.2023)



Fot. nr 461 (461-466). Flora na terenie dawnego KL Płaszow. Erotyczny klon. (27.07.2023)



Fot. nr 462. Kielisznik. (27.07.2023)



Fot. nr 463. Cykoria podróżnik. (27.07.2023)



Fot. nr 464. Żółta driakiew. (27.07.2023)




Fot. nr 465. Omomiłki na marchwi. (27.07.2023)



Fot. nr 466. Kraśnik sześciopłamek na chabrze polnym. (27.07.2023)

XIII. Łagiewniki



Fot. nr 467 (467-468). Wokół Sanktuarium Bożego Miłosierdzia i kościoła św. Faustyny.



Fot. nr 458.



Fot. nr 469 (469-470). Widoki z platformy po dawnym stawie osadowym przy Centrum Jana Pawła II. Ponad Wilgą w stronę ulicy Millana.



Fot. nr 470. Kościół p.w. Najświętszego Serca Pana Jezusa przy ulicy Stanisława Millana 13.

XIV. Borek Fałęcki



Fot. nr 471 (471-473). Na błoni po dawnym stawie osadowym po dawnym Solvay'u w sąsiedztwie Centrum Jana Pawła II.



Fot. nr 472.



Fot. nr 473.



Fot. nr 474 (474-492). Wokół kompleksu Centrum i kościoła p.w. Jana Pawła II.



Fot. nr 475.



Fot. nr 476. Wejście do kościoła p.w. patrona Centrum. (28.06.2023)



Fot. nr 477. (28.06.2023)



Fot. nr 478. Figura patrona. (28.06.2023)



Fot. nr 479. Budynek Weritas. (28.06.2023)



Fot. nr 480. Budynek Muzeum - Fides.



Fot. nr 481. Budynek Caritas. (28.06.2023)



Fot. nr 482. Wieża widokowa.




Fot. nr 483 (483-492). Widoki od strony ulicy Totus Tuus. (28.06.2023)



Fot. nr 484. (28.06.2023)




Fot. nr 485. (28.06.2023)



Fot. nr 486.



Fot. nr 487.



Fot. nr 488. (28.06.2023)



Fot. nr 489. (28.06.2023)



Fot. nr 490 (491-492). Widok z mostku nad Wilgą. (28.06.2023)



Fot. nr 491.



Fot. nr 492. (28.06.2023)



Fot. nr 493. Widok z parkingu przy Centrum w stronę Góry Borkowskiej.



Fot. nr 494 (494-495). Wzdłuż „przełomu” Wilgi pomiędzy dwoma stawami osadowymi do dawnym Solvay’u. Ku Jugowicom.



Fot. nr 495.



Fot. nr 496 (496-502). Na powierzchni drugiego ze stawów osadowych po fabryce Solvay, gdzie w końcu nie doszło do skutku powstanie pola golfowego, pomimo rozpoczętych już kilka lat temu prac ziemnych.



Fot. nr 497.



Fot. nr 498.



Fot. nr 499.



Fot. nr 500.



Fot. nr 501.



Fot. nr 502.

XV. Płaszów (Bagry)



Fot. nr 503 (503-505). Odnowiony budynek stacyjny przy ul. Dworcowej 2b. (20.08.2023)



Fot. nr 504. (20.08.2023)



Fot. nr 505. W tle czekający na odnowę budynek pod nr 2c. (20.08.2023)



Fot. nr 506. Ciuchcia na przedpolu dworca PKP Kraków Płaszów. (20.08.2023)



Fot. nr 507. Stacja rozrządowa w Prokocimiu. Widok w stronę Bieżanowa. (20.08.2023)



Fot. nr 508 (508-524). Panoramy i widoki ponad Bagrami z kładki nad torami kolejowymi stacji rozrządowej w Prokocimiu w różnych fazach lata. (30.06.2023)



Fot. nr. 508 (508-511). Z Wawelem w tle. (05.07.2023)



Fot. nr 510. (16.07.2023)



Fot. nr 511. (20.08.2023)



Fot. nr 512. (30.06.2023)



Fot. nr 513. (30.06.2023)



Fot. nr 514. (05.07.2023)



Fot. nr 515. (16.07.2023)



Fot. nr 516. (20.08.2023)



Fot. nr 517. (13.09.2023)




Fot. nr 518. (20.08.2023)



Fot. nr 519. Ku przystani klubu żeglarskiego HORN. (05.07.2023)



Fot. nr 520 (520-524). W stronę plaży na Małej Chorwacji przy ulicy Bagrowej. (30.06.2023)




Fot. nr 521. (05.07.2023)



Fot. nr 522. (16.07.2023)



Fot. nr 523. (20.08.2023)



Fot. nr 524. (13.09.2023)



Fot. nr 525 (525-535). Wokół plaży na Małej Chorwacji w różnych fazach lata.
(20.08.2023)



Fot. nr 526. (30.06.2023)



Fot. nr 527. (30.06.2023)



Fot. nr 528. (05.07.2023)



Fot. nr 529. (05.07.2023)



Fot. nr 530. (16.07.2023)



Fot. nr 531. (06.09.2023)



Fot. nr 532. (13.09.2023)



Fot. nr 533. (16.07.2023)



Fot. nr 534. (06.09.2023)




Fot. nr 535. (13.09.2023)



Fot. nr 536. Ponad taflą Bagrów w stronę torów kolejowych. (06.09.2023)



Fot. nr 537. Alejka biegnąca w stronę tężni. (13.09.2023)



Fot. nr 538. Łabędzie przy bocznej odnodze. (16.07.2023)



Fot. nr 539. Teżnia Bagry Wielkie. (16.07.2023)



Fot. nr 540 (540-546). Widoki od strony torów kolejowych. Ku plaży na Małej Chorwacji. (20.08.2023)



Fot. nr 541. W stronę przystani klubu Żeglarskiego Horn. (20.08.2023)



Fot. nr 542. W stronę ulicy Kaczej. (20.08.2023)




Fot. nr 543 (543-546). Z plażą przy ulicy Koziej w tle. (20.08.2023)



Fot. nr 544. (20.08.2023)



Fot. nr 545. (20.08.2023)



Fot. nr 546. (20.08.2023)

XVI. Rżaka (wokół Słonej Wody)



Fot. nr 547. Widok na centralny plac Słonej Wody, zagrodzony i obsiany przez potencjalnego dewelopera kukurydzą. (23.07.2023)



Fot. nr 548. Na przedpolu osiedla Rżaka. (04.09.2023)



Fot. nr 549 (549-552). Na kukurydzianym poletku. (23.07.2023)



Fot. nr 550. (04.09.2023)



Fot. nr 551. (03.07.2023)



Fot. nr 552. (03.07.2023)



Fot. nr 553 (553-554). Wyłamane ogrodzenie przy większym ze stawów (23.07.2023)




Fot. nr 554. (04.09.2023)



Fot. nr 555 (555-562). Wokół większego ze stawów. (03.07.2023)



Fot. nr 556. (23.07.2023)



Fot. nr 557. (23.07.2023)



Fot. nr 558. 04.09.2023)



Fot. nr 559. (03.07.2023)



Fot. nr 560. (03.07.2023)



Fot. nr 561. (03.07.2023)



Fot. nr 562. (23.07.2023)



Fot. nr 563. Zagajnik przy większym ze stawów. (23.07.2023)



Fot. nr 564. Samotny kiedyś dom przy ulicy Obronnej 23a. (23.07.2023)




Fot. nr 565 (565-568). Przy drodze do mniejszego ze stawów. (23.07.2023)



Fot. nr 566. (23.07.2023)



Fot. nr 567. (23.07.2023)



Fot. nr 568. (03.07.2023)



Fot. nr 569. Mniejszy ze stawów. (03.07.2023)



Fot. nr 570 (570-580). Kwiaty Słonej Wody. Jasieniec piaskowy. (03.07.2023)



Fot. nr 571. Goździk polny (04.07.2023)



Fot. nr 572. Jerzyna popielica (04.07.2023)



Fot. nr 573. Pylenieć. (04.07.2023)



Fot. nr 574. Przymiotno. (04.07.2023)



Fot. nr 575. Jaskier karłowaty. (04.07.2023)



Fot. nr 576. Dziurawiec. (04.07.2023)



Fot. nr 577. Groszek żółty. (23.07.2023)



Fot. nr 578. Krwawnica. (23.07.2023)




Fot. nr 579. Wierzbownica. (23.07.2023)




Fot. nr 580. Driakiew. (23.07.2023)




Fot. nr 581 (581-582. Fauna Słonej Wody. Przestrojnik jurtina z rusałkowatych (05.07.2023)



Fot. nr 582. Szachownica na jej ulubionej driakwi. (23.07.2023)



Fot. nr 583 (583-584). Kropka na łonie natury. (03.07.2023)



Fot. nr 584. (23.07.2023)

Załącznik

**Moje opracowania dostępne w zasobach
Małopolskiej Biblioteki Cyfrowej www.mbc.malopolska.pl
i Europeany www.europeana.eu
<http://mbc.malopolska.pl/dlibra/sresults?action=SearchSimilarAction&eid=12671>
oraz publikacje prasowe i audycje radiowe oraz
telewizyjne z moim udziałem**

LESZEK GRABOWSKI

e-mail: leszek.grabowski@interia.pl

Facebook: <http://pl-pl.facebook.com/people/Leszek-Grabowski/100000321665908>



Przed kościołem w Jawiszowicach w dniu 19.05.2019 ze statuetką i dyplomem wyróżnienia w ramach Nagrody Województwa Małopolskiego im. Mariana Korneckiego, przyznaną mi „za wybitne osiągnięcia w dziedzinie ochrony i opieki nad zabytkami architektury drewnianej Małopolski”.

A. Opracowania dotyczące Krakowa

A.I. Wspomnienia

1. Obraz Krakowa lat 60-tych we wspomnieniach z dzieciństwa. Edycja XXII.
www.mbc.malopolska.pl/publication/9505
2. Moja przygoda z Technikum Energetycznym w Krakowie w latach 1968-73. Edycja IX.
www.mbc.malopolska.pl/publication/11376

A.II. Fotografie archiwalne

1. Kraków i jego okolice na fotografiach z lat 1987-1992. Edycja II.
www.mbc.malopolska.pl/publication/14924
2. Kraków i Małopolska na fotografiach z końca XX. wieku. Edycja II.
www.mbc.malopolska.pl/publication/15759

A.III. Albumy o Krakowie

A.III.1. Współczesny Kraków w klimacie z fotografii Ignacego Kriegera.

1. Część I. Zabytkowe Śródmieście.
www.mbc.malopolska.pl/publication/67812
2. Część II. Kazimierz, Stradom i Podgórze.
www.mbc.malopolska.pl/publication/67991
3. Część III. Obrzeża Starego Miasta i dawne przedmieścia. Kleparz, Biały Prądnik, Krowodrza, Piasek, Nowy Świat, Zwierzyniec i Półwsie, Dębniki, Wesoła, Grzegórzki, Wola Duchacka, Prokocim.
www.mbc.malopolska.pl/publication/68137
4. Część IV. Uzupełnienia. Śródmieście, Piasek, Wesoła, Stradom, Kazimierz i Podgórze. Edycja II.
www.mbc.malopolska.pl/publication/70812
5. Część V. Uzupełnienia– krakowski kalejdoskop. Śródmieście, Kleparz, Wesoła, Piasek, Nowy Świat, Półwsie i Zwierzyniec, Stradom, Kazimierz, Podgórze.
www.mbc.malopolska.pl/publication/73718

A.III.2. Kraków i jego okolice na rodzinnych slajdach z lat 1983-1992.

1. Część I. Lata 1983-1988
www.mbc.malopolska.pl/publication/97893
2. Część II. Kraków - lata 1989-1992.
www.mbc.malopolska.pl/publication/97894
3. Część III. Okolice Krakowa - lata 1989-1992. Edycja II.
www.mbc.malopolska.pl/publication/97895

A.III.3. Podglądanie starego Krakowa.

1. Część I. Zabytkowe Śródmieście. Wokół Rynku Głównego.
Kwiecień 2009 – lipiec 2011
www.mbc.malopolska.pl/publication/85312
2. Część II. Zabytkowe Śródmieście. Dawny Okół i jego przedpole.
Kwiecień 2009 – lipiec 2011
www.mbc.malopolska.pl/publication/85468
3. Część III. Wawel i jego okolice, Stradom i Kazimierz.
Kwiecień 2009 – sierpień 2011.
www.mbc.malopolska.pl/publication/85469
4. Część IV. Podgórze. Przekrój przez rok 2009.
www.mbc.malopolska.pl/publication/85470
5. Część V. Podgórze. Sierpień 2010 – czerwiec 2013. Kamieniołom Libana w marcu 2003.
www.mbc.malopolska.pl/publication/87313
6. Część VI. Dawna IV dzielnica Piasek.
www.mbc.malopolska.pl/publication/99083
7. Część VII. Dawna IV dzielnica Piasek (c.d.)
www.mbc.malopolska.pl/publication/99084
8. Część VIII. Dawna VI dzielnica Wesoła.
www.mbc.malopolska.pl/publication/101513
9. Część IX. Dawna III dzielnica Nowy Świat.
www.mbc.malopolska.pl/publication/101514
10. Część X. Kleparz – dawna V. dzielnica
www.mbc.malopolska.pl/publication/102152
11. Część XI. Zabytkowe Śródmieście. Wokół Rynku Głównego.
Październik 2011 – grudzień 2012
www.mbc.malopolska.pl/publication/104006
12. Część XII. Zabytkowe Śródmieście. Wokół Rynku Głównego.
Rok 2013.
www.mbc.malopolska.pl/publication/104008
13. Część XIII. Zabytkowe Śródmieście. Dawny Okół i jego przedpole.
Wawel i jego otoczenie.
Sierpień 2011 – grudzień 2013.
www.mbc.malopolska.pl/publication/104010
14. Część XIV. Stradom i Kazimierz.
Sierpień 2011 – grudzień 2013
www.mbc.malopolska.pl/publication/104011
15. Część XV. Dawna IV. dzielnica Piasek. Zdjęcia od 15.04.2014 do 13.12.2015.
www.mbc.malopolska.pl/publication/116548
16. Część XVI. Zabytkowe Śródmieście, Wawel i jego otoczenie, Stradom i Kazimierz. Zdjęcia od 16.01.2014 do 02.05.2015.
www.mbc.malopolska.pl/publication/116549

17. Część XVII. Zabytkowe Śródmieście, Planty, Wawel, widoki wokół Wisły. Zdjęcia wykonane od maja 2016 do lutego 2019.
www.mbc.malopolska.pl/publication/134776
18. Część XVIII. Zabytkowe Śródmieście, dawny Okół, Planty, Wawel, widoki wokół Wisły. Zdjęcia od marca 2019 do sierpnia 08.2021.
www.mbc.malopolska.pl/publication/134778
19. Część XIX. Stradom i Kazimierz. C.d.
Zdjęcia wykonane od stycznia 2015 do sierpnia 2021.
www.mbc.malopolska.pl/publication/134782
20. Część XX. Piasek. C.d.
Zdjęcia wykonane od lutego 2016 do października 2019)
www.mbc.malopolska.pl/publication/134785
21. Część XXI. Piasek i Nowy Świat - c.d.
Piasek – zdjęcia wykonane od stycznia 2020 do sierpnia 2021, Nowy Świat od listopada 2017 do sierpnia 2021.
www.mbc.malopolska.pl/publication/134789
22. Część XXII. Kleparz i Wesoła - c.d.
Zdjęcia wykonane od listopada 2017 do sierpnia 2021)
www.mbc.malopolska.pl/publication/134871
23. Część XXIII. Podgórze - c.d.
Zdjęcia wykonane od października 2013 do marca 2022.
www.mbc.malopolska.pl/publication/138497
24. Część XXIV. Podgórze – c.d. uzupełnienia.
Zdjęcia wykonane od kwietnia 2022 do maja 2022.
www.mbc.malopolska.pl/publication/140510

A.III.4. Dawne przedmieścia Krakowa - ulatująca przeszłość.

1. Część I. Bieżanów, Prokocim, Wola Duchacka. Edycja II.
www.mbc.malopolska.pl/publication/17690
2. Część II. Piaski Wielkie, Kurdwanów, Jugowice.
www.mbc.malopolska.pl/publication/17691
3. Część III. Zakrzówek, Dębniki, Ludwinów.
www.mbc.malopolska.pl/publication/17692
4. Część IV. Zwierzyniec i Półwie, Przegorzały, Wola Justowska, Czarna Wieś i Kawiory.
www.mbc.malopolska.pl/publication/17693
5. Część V. Łęg, Mogiła, Krzesławice, Bieńczyce. Edycja II
www.mbc.malopolska.pl/publication/17694
6. Część VI. Uzupełnienia: Prokocim, Wola Duchacka, Rząka, Piaski Wielkie, Ludwinów, Zakrzówek, Dębniki i Mogiła. Edycja II.
www.mbc.malopolska.pl/publication/18158
7. Część VII. Bronowice Małe i Wielkie, Krowodrza i Biały Prądnik. Edycja II
www.mbc.malopolska.pl/publication/18408
8. Część VIII. Płaszów, Kosocice i Rajsko.
www.mbc.malopolska.pl/publication/21255

9. Część IX. Uzupełnienia (cd): Bieńczyce, Mogiła, Łęg, Prokocim, Wola Duchacka i Piaski Wielkie.
www.mbc.malopolska.pl/publication/21256
10. Część X. Kobierzyn i Skotniki, Tyniec i Pychowice
www.mbc.malopolska.pl/publication/19616
11. Część XI. Spacer po południowych i zachodnich obrzeżach Krakowa. Mogiła, Bieżanów, Prokocim i Piaski Wielkie, Wola Duchacka i Kurdwanów, Swoszowice i Jugowice, Łagiewniki, Zakrzówek, Czarna Wieś i Bronowice Małe, Nowa Wieś i Krowodrza.
www.mbc.malopolska.pl/publication/21229
12. Część XII. Biały Prądnik (c.d.), Czerwony Prądnik, Czyżyny, Rakowice, Mistrzejowice, Zesławice, Grębałów, Bieńczyce (c.d.), Krzesławice (c.d.) i Piaski Wielkie (c.d.).
www.mbc.malopolska.pl/publication/21261
13. Część XIII. Uzupełnienia: Bieżanów, Rajsko, Swoszowice, Łagiewniki i Pychowice.
www.mbc.malopolska.pl/publication/21479
14. Część XIV. Uzupełnienia: Mogiła, Krzesławice, Rakowice (Wieczysta) i Prokocim
www.mbc.malopolska.pl/publication/22312
15. Część XV. Czarna Wieś i Kawiory, Wola Justowska i Las Wolski, Półwie Zwierzynieckie, Zwierzyniec oraz Dębniki i Zakrzówek w zimowej szacie.
www.mbc.malopolska.pl/publication/29478
16. Część XVI. Mogiła (cd), Bronowice Małe (cd), Łobzów, Zakrzówek (c.d.) i Skotniki.
www.mbc.malopolska.pl/publication/45001
17. Część XVII. Górka Narodowa, Witkowice i Biały Prądnik. Mini dodatek- przykłady dawnego budownictwa wiejskiego z terenu Ziemi Krakowskiej i Polski Południowej.
www.mbc.malopolska.pl/publication/45002
18. Część XVIII. Zwierzyniec (Salwator), Wola Duchacka, Pychowice, Bodzów i Kostrze, Rząka. Krakowskie i podkrakowskie krajobrazy.
www.mbc.malopolska.pl/publication/45003
19. Część XIX. Umykające krakowskie i podkrakowskie krajobrazy: Bonarka, Płaszów i Podgórze, Prokocim Stary i Nowy, Rząka, Krzyszkowice, Kosocice i Piaski Wielkie.
www.mbc.malopolska.pl/publication/40795
20. Dawne przedmieścia Krakowa – ulatująca przeszłość (część XX). Stara Mogiła, Mydlniki, Chełm i Wola Justowska.
www.mbc.malopolska.pl/publication/40794
21. Część XXI. Umykające krakowskie i podkrakowskie krajobrazy (c.d.). Łęg, Dębniki, Zakrzówek.
www.mbc.malopolska.pl/publication/56790
22. Część XXII. Umykające krakowskie i podkrakowskie krajobrazy (c.d.). Wola Duchacka, Piaski Wielkie, Rząka i Łagiewniki.
www.mbc.malopolska.pl/publication/56791

23. Część XXIII. Umykające krakowskie i podkrakowskie krajobrazy (c.d.). Zwierzyniec (Salwator i Sikornik) i Las Wolski.
www.mbc.malopolska.pl/publication/56792
24. Część XXIV. Umykające krakowskie i podkrakowskie krajobrazy (c.d.). Rybitwy, Płaszów, Rząka, Piaski Wielkie, Wola Duchacka i Zakrzówek.
www.mbc.malopolska.pl/publication/56962
25. Część XXV. Wola Duchacka, Płaszów, Łagiewniki i Małe Bronowice (c.d.)
www.mbc.malopolska.pl/publication/57115
26. Część XXVI. Wola Duchacka, Prokocim, Zwierzyniec, Czarna Wieś i Wola Justowska. Umykające krakowskie i podkrakowskie krajobrazy (c.d.).
www.mbc.malopolska.pl/publication/58236
27. Część XXVII. Grzegórzki, Dąbie, Płaszów, Jugowice i Swoszowice.
www.mbc.malopolska.pl/publication/58645
28. Część XXVIII. Jesienny rekonesans po południowych przedmieściach Krakowa – Płaszów, Wola Duchacka, Prokocim, Rząka i Piaski Wielkie.
www.mbc.malopolska.pl/publication/59327
29. Część XXIX. Jesienny rekonesans po ginącym świecie: Ludwinowa, Zakrzówka i Dębnik.
www.mbc.malopolska.pl/publication/59513
30. Część XXX. Zimowa sceneria dawnych przedmieść Krakowa: Krowodrza, Nowa i Czarna Wieś, Zwierzyniec, Bielany, Dębniki i Piaski Wielkie.
www.mbc.malopolska.pl/publication/60647
31. Część XXXI. Łobzów, Krowodrza, Zakrzówek, Pychowice, Łagiewniki, i Rząka.
www.mbc.malopolska.pl/publication/60781
32. Część XXXII. Zwierzyniec, Czarna i Nowa Wieś oraz Łobzów.
www.mbc.malopolska.pl/publication/61316
33. Część XXXIII. Sikornik, Las Wolski, Bielany i Przegorzały.
www.mbc.malopolska.pl/publication/61317
34. Część XXXIV. Stary Prokocim, Piaski Wielkie (Świątniki, Podedworze i Podlesie), Wola Duchacka, Rząka, obrzeże Płaszowa i Podgórze
www.mbc.malopolska.pl/publication/61318
35. Część XXXV. Wola Duchacka, Kosocice i Barycz, Płaszów, Rybitwy, Bieńczyce i Olsza.
www.mbc.malopolska.pl/publication/61336
36. Część XXXVI. Wiosenny rekonesans po południowych obrzeżach miasta. Płaszów (Bagry), Stary Prokocim, Wola Duchacka, Piaski Wielkie, Kurdwanów, Kosocice, Łagiewniki, Zakrzówek, Dębniki, Półwsie i Zwierzyniec.
www.mbc.malopolska.pl/publication/64127
37. Część XXXVII. Wola Justowska i Las Wolski, Półwsie i Zwierzyniec, Łagiewniki, Jugowice, Rajsko i Kosocice.
www.mbc.malopolska.pl/publication/66308
38. Część XXXVIII. Wola Duchacka, Piaski Wielkie i Prokocim.
www.mbc.malopolska.pl/publication/66767

39. Część XXXIX. Borek Fałęcki, Bonarka, Dębniaki, Zakrzówek, Półwie i Zwierzyniec, były Obóz Koncentracyjny Płaszów.
www.mbc.malopolska.pl/publication/66868
40. Część XL. Czyżyny, Rybitwy i Ludwinów.
www.mbc.malopolska.pl/publication/68644
41. Część XLI. Warszawskie, Krowodrza, Nowa Wieś, Czarna Wieś, Półwie i Zwierzyniec, Kurdwanów i Borek Fałęcki.
www.mbc.malopolska.pl/publication/70183
42. Część XLII. W zimowej scenerii Pleszowa i Mogiły.
www.mbc.malopolska.pl/publication/70187
43. Część XLIII. W jesiennej i zimowej scenerii: Woli Duchackiej, Piasków Wielkich i Rząki.
www.mbc.malopolska.pl/publication/71271
44. Część XLIV. W jesiennym i zimowym klimacie Prokocimia.
www.mbc.malopolska.pl/publication/71272
45. Część XLV. Płaszów, Olsza i Rakowice.
www.mbc.malopolska.pl/publication/71485
46. Część XLVI. Raz jeszcze Zwierzyniec.
www.mbc.malopolska.pl/publication/72226
47. Część XLVII. Wzdłuż tradycyjnego Zakrzówka i wokół Skał Twardowskiego.
www.mbc.malopolska.pl/publication/72227
48. Część XLVIII. Krowodrza, Półwie Zwierzynieckie, Zwierzyniec i Sikornik, Wola Justowska i Las Wolski, Dębniaki, Zakrzówek, Łagiewniki.
www.mbc.malopolska.pl/publication/74740
49. Część XLIX. Podgórze – okolice Bonarki i kamieniołom Libana, teren KL Płaszów na skraju Woli Duchackiej, Wola Duchacka, Prokocim, Piaski Wielkie, Jugowice, Kurdwanów, Kosocice, Rajsko i Barycz.
www.mbc.malopolska.pl/publication/74741
50. Część L. Borek Fałęcki, Kobierzyn, Skotniki i Pychowice.
www.mbc.malopolska.pl/publication/75164
51. Część LI. Stary Płaszów i Bagry, Prokocim, Biezanów, Piaski Wielkie.
www.mbc.malopolska.pl/publication/75857
52. Część LII. Zakrzówek i Skały Twardowskiego, Wola Duchacka, teren dawnego KL Płaszów i jego obrzeże, Podgórze – Kopiec Krakusa, Mały Płaszów i Rybitwy, Biezanów.
www.mbc.malopolska.pl/publication/75587
53. Część LIII. Krakowski kalejdoskop: Zakrzówek, Borek Fałęcki, Łagiewniki, Kurdwanów, Wola Duchacka, Prokocim, Piaski Wielkie, Kosocice.
www.mbc.malopolska.pl/publication/77977
54. Część LIV. Krowodrza, Łobzów, Nowa Wieś, Czarna Wieś i Zwierzyniec
www.mbc.malopolska.pl/publication/79758
55. Część LV. Zakrzówek, Ludwinów, Wola Duchacka, Piaski Wielkie i Prokocim
www.mbc.malopolska.pl/publication/79759

56. Część LVI. Krowodrza, Czarna Wieś, Zwierzyniec, Półwsie Zwierzynieckie, Wola Duchacka, Prokocim, Piaski Wielkie, Rajsko
www.mbc.malopolska.pl/publication/87312
57. Część LVII. Krzesławice, Dębniaki, Zakrzówek, Ludwinów
www.mbc.malopolska.pl/publication/88010
58. Część LVIII. Łagiewniki, Płaszów, (Przedmieście) Warszawskie.
www.mbc.malopolska.pl/publication/88763
59. Część LIX. Wola Duchacka, Prokocim, Piaski Wielkie, Rząka, Rajsko
www.mbc.malopolska.pl/publication/88764
60. Część LX. Wola Justowska, Zwierzyniec, Półwsie Zwierzynieckie (Błonia), Czarna Wieś, Nowy Świat (Kossakówka), Dębniaki, Zakrzówek, Bodzów.
www.mbc.malopolska.pl/publication/89855
61. Część LXI. Wola Duchacka, Prokocim, Piaski Wielkie.
www.mbc.malopolska.pl/publication/89856
62. Część LXII. Mogiła, Rakowice, Grzegórzki.
www.mbc.malopolska.pl/publication/90406
63. Część LXIII. Przegorzały, Podgórze, Kosocice, Rajsko i Łagiewniki.
www.mbc.malopolska.pl/publication/90405
64. Część LXIV. Wola Duchacka, Prokocim, Piaski Wielkie, Łagiewniki, Krzyszkowice.
www.mbc.malopolska.pl/publication/92610
65. Część LXV. Łobzów, Bronowice Wielkie, Czarna Wieś, Półwsie Zwierzynieckie, Zwierzyniec, Nowy Świat, Dębniaki, Zakrzówek, Kobierzyn.
www.mbc.malopolska.pl/publication/92611
66. Część LXVI. Krakowski kalejdoskop: Olsza, Krowodrza, Nowa Wieś, Czarna Wieś, Zwierzyniec, Dębniaki, Zakrzówek, Kobierzyn i Borek Fałęcki, Kostrze, Tyniec, Prokocim.
www.mbc.malopolska.pl/publication/94618
67. Część LXVII. Zachodnie i południowe rubieże Krakowa. Piasek, Zwierzyniec, Wola Justowska, Przegorzały, Bielany i ich obrzeże, Dębniaki, Zakrzówek, Ludwinów, Płaszów, Prokocim, Piaski Wielkie, Kurdwanów, Borek Fałęcki i Łagiewniki.
www.mbc.malopolska.pl/publication/95591
68. Część LXVIII. Warszawskie (Przedmieście), Olsza, Piasek, Czarna Wieś, Wola Justowska, Zwierzyniec, Przegorzały, Dębniaki, Zakrzówek, Ludwinów, Podgórze, Wola Duchacka, Płaszów, Prokocim, Piaski Wielkie, Rząka i Łagiewniki.
www.mbc.malopolska.pl/publication/96206
69. Część LXIX. Dębniaki, Zakrzówek, Wola Duchacka, Płaszów, Prokocim, Rząka, Piaski Wielkie, Kosocice, Rajsko, Bieńczyce.
www.mbc.malopolska.pl/publication/97749
70. Część LXX. Piasek, Czarna Wieś i Półwsie Zwierzynieckie.
www.mbc.malopolska.pl/publication/97750
71. Część LXXI. Zwierzyniec, Wola Justowska, Przegorzały i Bielany. Dodatkowo - wizyta u „Hansa”, rzeźbiarza, na Zwierzyńcu.
www.mbc.malopolska.pl/publication/97751

72. Część LXXII. Piasek, Zwierzyniec, Wola Justowska, Olszanica, Zakrzówek, Pychowice, Podgórze, Wola Duchacka, Płaszów, Prokocim, Piaski Wielkie, Rząka, Łagiewniki, Borek Fałęcki, Rakowice.
www.mbc.malopolska.pl/publication/99107
73. Część LXXIII. Nowy Świat, Czarna Wieś, Półwie Zwierzynieckie, Zwierzyniec, Bielany, Dębniaki, Zakrzówek, Ludwinów, Podgórze, Płaszów Wola Duchacka, Prokocim, Piaski Wielkie, Rząka, Krzyszkowice, Grzegórzki, Olsza, Bieńczyce, Batowice.
www.mbc.malopolska.pl/publication/99108
74. Część LXXIV. Bronowice, Piasek, Czarna Wieś, Krowodrza, Półwie Zwierzynieckie, Zwierzyniec, Przegorzały, Bielany, Dębniaki, Zakrzówek, Ludwinów, Tyniec, Stradom, Wesoła, Podgórze, Wola Duchacka, Prokocim, Piaski Wielkie, Rząka, Krzyszkowice, Olsza, Grzegórzki, Dąbie, Przewóz.
www.mbc.malopolska.pl/publication/102164
75. Część LXXV. Bieńczyce.
www.mbc.malopolska.pl/publication/102165
76. Część LXXVI. Piasek, Wesoła, Dębniaki, Zakrzówek, Ludwinów, Grzegórzki, Podgórze, Wola Duchacka, Prokocim, Piaski Wielkie, Rząka, Kosocice, Bieńczyce, Krzesławice, Mogiła.
www.mbc.malopolska.pl/publication/102181
77. Część LXXVII. Nowy Świat, Czarna Wieś, Półwie Zwierzynieckie, Zwierzyniec, Bielany, Dębniaki, Zakrzówek, Ludwinów, Podgórze, Płaszów Wola Duchacka, Prokocim, Piaski Wielkie, Rząka, Krzyszkowice, Grzegórzki, Olsza, Bieńczyce, Batowice.
www.mbc.malopolska.pl/publication/102189
78. Część LXXVIII. Grębałów, Lubocza, Wadów, Pleszów, Branice i Przewóz.
www.mbc.malopolska.pl/publication/102190
79. Część LXXIX. Skotniki, Kleszczów, Chełm, Mydlniki, Bronowice Wielkie i Pleszów.
www.mbc.malopolska.pl/publication/102196
80. Część LXXX. Kleparz, Wesoła, Krowodrza, Biały Prądnik, Bronowice Wielkie, Olsza, Grzegórzki, Dąbie, Bieńczyce, Piasek, Czarna Wieś, Półwie Zwierzynieckie, Zwierzyniec, Wola Justowska, Zakrzówek, Dębniaki, Ludwinów, Podgórze, Płaszów, Wola Duchacka, Prokocim, Piaski Wielkie, Rząka, Kurdwanów, Łagiewniki, Jugowice, Krzyszkowice.
www.mbc.malopolska.pl/publication/115529
81. Część LXXXI. Wesoła, Piasek, Nowy Świat, Półwie Zwierzynieckie, Zwierzyniec, Wola Justowska, Olsza, Grzegórzki, Dąbie, Bieńczyce, Dębniaki, Ludwinów, Kostrze, Podgórze, Wola Duchacka, Prokocim, Piaski Wielkie, Rząka.
www.mbc.malopolska.pl/publication/131174
82. Część LXXXII. Wola Justowska, Chełm, Czarna Wieś, Mydlniki, Bronowice Małe i Wielkie i Bieńczyce.
www.mbc.malopolska.pl/publication/131258

83. Część LXXXIII. Dębniki, Zakrzówek, Podgórze, Wola Duchacka, Prokocim, Bieżanów, Piaski Wielkie, Rząka i Swoszowice.
www.mbc.malopolska.pl/publication/131259
84. Część LXXXIV. Wesoła, Warszawskie, Olsza, Grzegórzki, Czerwony Prądnik, Piasek, Nowy Świat, Kleparz, Czarna Wieś, Półwie Zwierzynieckie, Zwierzyniec, Wola Justowska, Bronowice Małe, Mydlniki, Bieńczyce.
www.mbc.malopolska.pl/publication/138494
85. Część LXXXV. Dębniki, Zakrzówek, Pychowice, Podgórze, Płaszów, Prokocim, Łagiewniki, Kurdwanów, Piaski Wielkie, Rząka, Rajsko, Kosocice, Bieżanów.
www.mbc.malopolska.pl/publication/138495

A.III.5.1

Raport dla Urzędu Miasta Krakowa. Przegląd chałup z terenu Krakowa i jego obrzeży pod kątem możliwości ich zakupu i przeniesienia do skansenu (14.09.2018).

Ten dokument roboczy, bez zdjęć opisywanych obiektów, został udostępniony w części 3 (tom II) publikacji z cyklu „Czas zatrzymany” pod redakcją Adama Gryczyńskiego na stronach: 339-344 (wyd. Nowohuckie Centrum Kultury 2019).

A.III.5. Krakowskie panoramy i widoki

1. Część I. Wiosna 2011
www.mbc.malopolska.pl/publication/64522
2. Część II. Lato 2011
www.mbc.malopolska.pl/publication/67475
3. Część III. Jesień 2011.
www.mbc.malopolska.pl/publication/68255
4. Część IV. Zima 2011/2012
www.mbc.malopolska.pl/publication/71731
5. Część V. Wiosna 2012
www.mbc.malopolska.pl/publication/74742
6. Część VI. Lato 2012.
www.mbc.malopolska.pl/publication/76541
7. Część VII. Jesień 2012.
www.mbc.malopolska.pl/publication/78459
8. Część VIII. Ostatnia zima rząckiego uroczyska, czyli przykład symbiozy człowieka i przyrody po krakowsku.
www.mbc.malopolska.pl/publication/78947
9. Część IX. Zima 2012/13. Krowodrza, Łobzów, Nowa Wieś, Czarna Wieś, Zwierzyniec, Zakrzówek, Ludwinów, Podgórze (Kopiec Krakusa), Wola Duchacka, Piaski Wielkie, Rajsko, Prokocim i Płaszów (Bagry).
www.mbc.malopolska.pl/publication/80638

10. Część X. Przedwiośnie 2013. Edycja II. Krowodrza, Nowa i Czarna Wieś, Zwierzyniec, Podgórze, Wola Duchacka, Borek Fałęcki, Płaszów, Piaski Wielkie, Rząka, Krzyszkowice.
www.mbc.malopolska.pl/publication/82506
11. Część XI. Wiosna 2013. Rondo Mogiłskie, wokół Wisły, Zwierzyniec, Półwsie Zwierzynieckie, Zakrzówek – Skały Twardowskiego, Podgórze– Kopiec Krakusa, Las Bonarka, Płaszów - Bagry, Wola Duchacka, Prokocim, Piaski Wielkie, rząckie ugory, Rajsko, Krzyszkowice
www.mbc.malopolska.pl/publication/85310
12. Część XII. Lato 2013. Kopiec Piłsudskiego, Las Wolski, podnóże Kopca Kościuszki, Skały Twardowskiego, dębnicki brzeg Wisły, Krzesławice, Płaszów – Bagry, Wola Duchacka (teren dawnego KL Płaszów i Park Duchacki), Piaski Wielkie, rząckie ugory, Kosocice, Krzyszkowice
www.mbc.malopolska.pl/publication/87314
13. Część XIII. Jesień 2013. Rondo Mogiłskie, Las Wolski i Wola Justowska, Czarna Wieś, Zwierzyniec (Sikornik i Kopiec Kościuszki), Półwsie Zwierzynieckie (Błonia), Nowy Świat (Kossakówka), Dębniki, Zakrzówek (okolice Ronda Grunwaldzkiego; Krakowski Fiord), Pychowice, Kostrze i Bodzów, Podgórze (Wzgórze Lasoty; Kopiec Krakusa).
www.mbc.malopolska.pl/publication/89214
14. Część XIV. Jesień 2013 c.d. Wola Duchacka (teren dawnego KL Płaszów; Park Duchacki i jego okolice), Prokocim, Płaszów – Bagry, Piaski Wielkie, Rząka, Rajsko, Kosocice, Krzyszkowice – Chabrowe Wzgórze. Dodatek– Migawki z Cmentarza Rakowickiego (2009-2013)
www.mbc.malopolska.pl/publication/89215
15. Część XV. Zima i przedwiośnie 2013-2014. Planty, Wola Justowska i Las Wolski, Przegorzały, Zwierzyniec (Sikornik i Kopiec Kościuszki), Dębniki, Zakrzówek, Pychowice, Krowodrza, Grzegórzki, Rakowice – Czyżyny i Mogiła.
www.mbc.malopolska.pl/publication/90758
16. Część XVI. Zima i przedwiośnie 2013-2014 c.d. Podgórze (Zabłocie i Kopiec Krakusa), Płaszów (Bagry), Wola Duchacka (KL Płaszów i Park Duchacki), Prokocim, Piaski Wielkie, Rząka, Krzyszkowice. Dodatek – Migawki z Cmentarza Rakowickiego (c.d.).
www.mbc.malopolska.pl/publication/90759
17. Część XVII. Wiosna 2014. Wawel, Kossakówka, Czarna Wieś, Zwierzyniec (Sikornik), Wola Justowska – Las Wolski Półwsie Zwierzynieckie (Błonia), Dębniki, Zakrzówek, Czyżyny-Rakowice.
www.mbc.malopolska.pl/publication/92612
18. Część XVIII. Wiosna 2014 c.d. Płaszów - Bagry, Wola Duchacka, Prokocim, Piaski Wielkie, Łagiewniki, Borek Fałęcki, Kosocice, Barycz, Krzyszkowice, Wieliczka.
www.mbc.malopolska.pl/publication/92613
19. Część XIX. Lato 2014. Śródmieście - Planty, Piasek, Czarna Wieś, Kazimierz, Zakrzówek, Pychowice, Kobierzyn.
www.mbc.malopolska.pl/publication/94204

20. Część XX. Lato 2014 c.d. Podgórze, Płaszów - Bagry, Wola Duchacka, Wieliczka. Migawki z Cmentarza Rakowickiego i jego okolic.
www.mbc.malopolska.pl/publication/94205
21. Część XXI. Lato 2014 c.d. Wisła i jej sąsiedztwo, Rudawa i jej okolice, Wola Justowska (Las Wolski), Pychowice i Kobierzyn, Kostrze i Bodzów, Tyniec, Piekary, Płaszów (Bagry), Rząka, Wieliczka.
www.mbc.malopolska.pl/publication/94326
22. Część XXII. Jesień 2014. Wzdłuż Wisły, Kossakówka, Śródmieście, Kazimierz, Piasek, Czarna Wieś (Park Jordana), Półwsie Zwierzynieckie (Błonia), Zwierzyniec (Sikornik), Wola Justowska, obrzeżem Lasu Wolskiego.
www.mbc.malopolska.pl/publication/96156
23. Część XXIII. Jesień 2014 c.d. Dębniki, Zakrzówek, Ludwinów, Pychowice.
www.mbc.malopolska.pl/publication/96168
24. Część XXIV. Jesień 2014 c.d. Podgórze, Płaszów (Bagry), Wola Duchacka, Prokocim, Piaski Wielkie, Rząka, Borek Fałęcki i Łagiewniki, Wieliczka, Puszcza Niepołomska.
www.mbc.malopolska.pl/publication/96171
25. Część XXV. Przedzimy 2014. Wola Justowska, Zwierzyniec(Sikornik), Półwsie Zwierzynieckie(Błonia), Kazimierz, Podgórze, Wola Duchacka, Prokocim, Rząka, Piaski Wielkie, Kurdwanów.
www.mbc.malopolska.pl/publication/96186
26. Część XXVI. Zima 2014/2015. Śródmieście, Kazimierz, Piasek, Czarna Wieś (Park Jordana), Półwsie Zwierzynieckie (Błonia), Zwierzyniec (Sikornik), Dębniki, Zakrzówek (Skały Twardowskiego), Podgórze (Kopiec Krakusa), Wola Duchacka (dawny KL Płaszów i Park Duchacki), Płaszów (Bagry) Prokocim, Rząka, Kosocice, Wieliczka.
www.mbc.malopolska.pl/publication/96191
27. Część XXVII. Przedwiośnie 2015. Śródmieście, Piasek, wzdłuż Rudawy, Zwierzyniec wzdłuż Wisły, Przegorzały, Bielany, Kryspinów, Aleksandrowice, Dębniki, Zakrzówek, Podgórze, Płaszów (Bagry), Wola Duchacka, Rząka.
www.mbc.malopolska.pl/publication/96197
28. Część XXVIII. Wiosna 2015. Zabytkowe Śródmieście, Piasek, Półwsie Zwierzynieckie (Błonia), Wzdłuż Rudawy, Zwierzyniec (Sikornik), Wola Justowska i Las Wolski, Wzdłuż Wisły, Dębniki, Zakrzówek, Ludwinów, Pychowice.
www.mbc.malopolska.pl/publication/96211
29. Część XXIX. Wiosna 2015(c.d.) Podgórze, Wola Duchacka, Płaszów (Bagry), Prokocim, Piaski Wielkie, Rząka, Łagiewniki, Borek Fałęcki, Kosocice, Krzyszkowice, Wieliczka.
www.mbc.malopolska.pl/publication/96215
30. Część XXX. Lato 2015 Śródmieście, Wesola, Piasek, Półwsie Zwierzynieckie (Błonia), Zwierzyniec, Wola Justowska i Las Wolski, Dębniki, Zakrzówek, Ludwinów, Pychowice, Podgórze, Wola Duchacka, Płaszów (Bagry), Prokocim, Rząka, Łagiewniki.
www.mbc.malopolska.pl/publication/97188

31. Część XXXI. Jesień 2015. Śródmieście i Wawel, Kleparz, Piasek, Półwsie Zwierzynieckie (Błonia), Czarna Wieś, Zwierzyniec, Wola Justowska i Las Wolski, Bielany, Kryspinów i Olszanica.
www.mbc.malopolska.pl/publication/97189
32. Część XXXII. Jesień 2015 (c.d.). Zakrzówek, Pychowice i okolica, Wola Duchacka, Płaszów (Bagry), Prokocim, Rząka, Krzyszkowice, Wieliczka..
www.mbc.malopolska.pl/publication/97190
33. Część XXXIII. Przedzimy i zima 2015/2016. Zabytkowe Śródmieście, Kleparz, Piasek, Stradom i Kazimierz, Czarna Wieś, Półwsie Zwierzynieckie, Zwierzyniec, Wola Justowska i Las Wolski, Przegorzały, Bielany, Kryspinów, Dębniaki, Zakrzówek, Pychowice.
www.mbc.malopolska.pl/publication/98196
34. Część XXXIV. Przedzimy i zima 2015/2016. c.d. Podgórze (kamieniołom Libana), Wola Duchacka (Park Duchacki i KL Płaszów), Bagry i stary Płaszów, Prokocim, Piaski Wielkie, Rząka, Kosocice, Rajsko, Krzyszkowice.
www.mbc.malopolska.pl/publication/98197
35. Część XXXV. Wiosna 2016. Zabytkowe Śródmieście, Wesoła, Stradom, Wzdłuż Wisły od Ludwinowa do Dębniaki, Piasek, Półwsie Zwierzynieckie (Błonia), Zwierzyniec, Bielany, Cmentarz Rakowicki, Czyżyny.
www.mbc.malopolska.pl/publication/98198
36. Część XXXVI. Wiosna 2016 (c.d.) Podgórze, Na styku Ludwinowa i Zakrzówka, Dębniaki, Pychowice, Łagiewniki, Wola Duchacka, Płaszowskie Bagry, Prokocim, Rząka, Kosocice, Barycz, Krzyszkowice, Wieliczka, Kłaj, Marszowice, Wola Zręczycka, Zagórzany.
www.mbc.malopolska.pl/publication/98199
37. Część XXXVII. Lato 2016. Piasek, Kazimierz, Zwierzyniec, Wola Duchacka, Płaszów, Prokocim, Rząka, Łagiewniki, Borek Fałęcki.
www.mbc.malopolska.pl/publication/98540
38. Część XXXVIII. Jesień 2016. Planty, Wesoła, Piasek, Półwsie Zwierzynieckie, Zwierzyniec, Wola Justowska, Bielany, Kryspinów, Olszanica, Cmentarz Rakowicki.
www.mbc.malopolska.pl/publication/99085
39. Część XXXIX. Jesień 2016 (c.d.). Dębniaki, Zakrzówek, Pychowice, Podgórze, Wola Duchacka, Płaszów (Bagry), Prokocim, Piaski Wielkie, Rząka, Rajsko.
www.mbc.malopolska.pl/publication/99086
40. Część XL. Zima 2016/2017. Śródmieście, Piasek, Wesoła, Zwierzyniec, Wola Justowska, Kazimierz, Podgórze, Wola Duchacka, Płaszów, Prokocim, Piaski Wielkie, Rząka, Borek Fałęcki, Olsza, Czyżyny-Rakowice. Edycja II.
41. Część XLI. Wiosna 2017. Śródmieście, Wawel i jego otoczenie, Kazimierz, Piasek, Czarna Wieś, Półwsie Zwierzynieckie, Zwierzyniec, Las Wolski (Sowiniec), Bielany, Grzegórzki, Cmentarz Rakowicki, Mistrzejowice, Batowice.
www.mbc.malopolska.pl/publication/101506

42. Część XLII. Wiosna 2017 c.d. Dębniki, Zakrzówek, Ludwinów, Pychowice, Podgórze, Wola Duchacka, Płaszów (Bagry), Prokocim, Piaski Wielkie, Rząka, Krzyszkowice.
www.mbc.malopolska.pl/publication/101509
43. Część XLIII. Lato 2017 c.d. Dębniki, Zakrzówek, Ludwinów, Pychowice, Podgórze, Wola Duchacka, Płaszów (Bagry), Prokocim, Piaski Wielkie, Rząka, Krzyszkowice.
www.mbc.malopolska.pl/publication/102151
44. Część XLIV. Jesień 2017. Śródmieście, Wzdłuż Wisły, Piasek, Nowy Świat, Czarna Wieś, Półwie Zwierzynieckie, Bielany, Kryspinów, Stradom, Kleparz, Krowodrza, Wesoła, Olsza, Grzegórzki, Dębniki, Zakrzówek, Ludwinów, Pychowice, Tynec.
www.mbc.malopolska.pl/publication/102184
45. Część XLV. Jesień 2017 c.d. Podgórze, KL Płaszów, Wola Duchacka, Płaszów (Bagry), Prokocim, Piaski Wielkie, Rząka.
www.mbc.malopolska.pl/publication/102185
46. Część XLVI. Zima 2017/18. Śródmieście, Piasek, Krowodrza, Zwierzyniec, Przegorzały, Bielany, Balice i Olszanica, Stradom, Kazimierz, Wesoła, Olsza, Grzegórzki, Dąbie, Bieńczyce, Podgórze, Wola Duchacka, Płaszów (Bagry), Prokocim, Piaski Wielkie, Rząka, Krzyszkowice.
www.mbc.malopolska.pl/publication/102192
47. Część XLVII. Wiosna 2018. Śródmieście, Wesoła, Wzdłuż Wisły, Kazimierz, Piasek, Nowy Świat, Czarna Wieś, Półwie Zwierzynieckie, Podgórze, Olsza, Grzegórzki, Dąbie, Czyżyny.
www.mbc.malopolska.pl/publication/104457
48. Część XLVIII. Wiosna 2018. C.d. Dębniki, Zakrzówek, Ludwinów, Pychowice, Wola Duchacka, Płaszów (Bagry), Piaski Wielkie, Rząka, Borek Fałęcki, Rajsko, Kosocice.
www.mbc.malopolska.pl/publication/104458
49. Część XLIX. Lato 2018. Planty, Śródmieście, Piasek, Nowy Świat, Wesoła, Olsza, Kazimierz, Jugowice, Skotniki, Kleszczów, Chełm, Mydlniki, Bronowice Wielkie, Podgórze, Wola Duchacka, Płaszów, Piaski Wielkie, Rząka, Czyżyny, Grębałów, Bieńczyce, Krzesławice, Lubocza, Wadów, Mogiła, Pleszów, Branice, Przewóz.
www.mbc.malopolska.pl/publication/104012
50. Część L. Jesień 2018. Śródmieście, Wzdłuż Wisły, Kleparz, Piasek, Nowa Wieś, Czarna Wieś, Półwie Zwierzynieckie, Zwierzyniec, Wola Justowska, Bronowice Wielkie, Wesoła, Olsza, Grzegórzki, Dąbie, Bieńczyce.
www.mbc.malopolska.pl/publication/113128
51. Część LI. Jesień c.d. Dębniki, Zakrzówek, Ludwinów, Pychowice, Kazimierz, Stradom, Podgórze, Wola Duchacka, Płaszów (Bagry), Prokocim, Piaski Wielkie, Rząka, Kurdwanów, Łagiewniki, Jugowice i Kosocice.
www.mbc.malopolska.pl/publication/113129

52. Część LII. Zima 2018/2019. Śródmieście, Kleparz, Wesoła, Olsza, Grzegórzki, Dąbie, Bieńczyce, Piasek, Nowy Świat, Półwie Zwierzynieckie, Zwierzyniec, Zakrzówek, Ludwinów, Kazimierz, Stradom, Podgórze, Wola Duchacka, Płaszów, Prokocim, Piaski Wielkie i Rząka.
www.mbc.malopolska.pl/publication/113130
53. Część LIII. Przedwiośnie i wiosna 2019. Śródmieście, wzdłuż Wisły, Kleparz, Wesoła, Olsza, Grzegórzki, Dąbie, Piasek, Krowodrza, Biały Prądnik, Czarna Wieś, Półwie Zwierzynieckie, Zwierzyniec, Wola Justowska, Bielany, Kryspinów, Olszanica.
www.mbc.malopolska.pl/publication/114436
54. Część LIV. Przedwiośnie i wiosna 2019. C.d. Kazimierz, Dębniaki, Zakrzówek, Ludwinów, Pychowice, Podgórze, Wola Duchacka, Płaszów (Bagry), Prokocim, Piaski Wielkie, Rząka, Rajsko, Kosocice, Krzyszkowice, Zagórzany.
www.mbc.malopolska.pl/publication/114437
55. Część LV. Lato 2019. Śródmieście, Kleparz, Wesoła, Piasek, Bronowice Wielkie, Zwierzyniec, Kazimierz, Zakrzówek, Podgórze, Wola Duchacka, Płaszów, Piaski Wielkie, Rząka, Krzyszkowice.
www.mbc.malopolska.pl/publication/115524
56. Część LVI. Jesień 2019. Śródmieście, Wzdłuż Wisły, Kleparz, Piasek, Nowa Wieś, Czarna Wieś, Półwie Zwierzynieckie, Zwierzyniec, Wola Justowska, Bronowice Wielkie, Wesoła, Olsza, Grzegórzki, Dąbie, Bieńczyce.
www.mbc.malopolska.pl/publication/119041
57. Część LVII. Zima 2019/2020. Planty, Śródmieście, Piasek, Zwierzyniec, Wesoła, Olsza, Grzegórzki, Dąbie, Zakrzówek, Dębniaki, Pychowice, Kostrze, Podgórze, Wola Duchacka, Płaszów, Prokocim, Piaski Wielkie, Rząka.
www.mbc.malopolska.pl/publication/131157
58. Część LVIII. Przedwiośnie i wiosna 2020. Śródmieście, Kleparz, Piasek, Nowy Świat, Czarna Wieś, Półwie Zwierzynieckie, Zwierzyniec, Bielany i Las Wolski, Olsza, Grzegórzki, Dębniaki, Zakrzówek, Pychowice, Podgórze, Wola Duchacka (KL Płaszów), Płaszów (Bagry), Prokocim, Piaski Wielkie, Rząka.
www.mbc.malopolska.pl/publication/131175
59. Część LIX. Lato 2020. Śródmieście, Piasek, Nowy Świat, Czarna Wieś, Półwie Zwierzynieckie, Kleparz, Wesoła, Podgórze, Wola Duchacka, Płaszów.
60. Część LX. Jesień 2020. Uzupełnienie. Planty, Śródmieście, Wesoła, Piasek, Czarna Wieś, Krowodrza, Bronowice Wielkie, Dębniaki, Zakrzówek, Podgórze, Łagiewniki, Wola Duchacka, Płaszów, Prokocim, Piaski Wielkie, Rząka, Jugowice i Swoszowice.
www.mbc.malopolska.pl/publication/131380

61. Część LXI. Zima 2020/2021. Półwsie Zwierzynieckie, Czarna Wieś, Bronowice Małe, Bronowice Wielkie, Mydlniki, Bieńczyce, Nad Wisłą i wokół Wawelu, Zakrzówek, Ludwinów, Podgórze, Wola Duchacka, Prokocim, Piaski Wielkie, Rząka.
www.mbc.malopolska.pl/publication/131381
62. Część LXII. Wiosna 2021. Planty, Wawel, Śródmieście wokół Rynku Głównego, dawny Okół i jego otoczenie, Stradom, Kazimierz, Kleparz, Wesoła, Olsza, Grzegórzki
www.mbc.malopolska.pl/publication/132349
63. Część 63. Wiosna 2021 c.d. Piasek, Nowy Świat, Czarna Wieś, Półwsie Zwierzynieckie, Zwierzyniec.
www.mbc.malopolska.pl/publication/132350
64. Część 64. Wiosna 2021 c.d. 2. Dębniki, Zakrzówek, Ludwinów, Podgórze, Wola Duchacka, Płaszów, Prokocim, Rząka, Kurdwanów, Krzyszkowice.
www.mbc.malopolska.pl/publication/132351
65. Część 65. Lato 2021. Śródmieście, Piasek, Nowy Świat, Czarna Wieś, Półwsie Zwierzynieckie, Wola Justowska, Kleparz, Wesoła, Grzegórzki, Dąbie, Prądnik Czerwony, Dębniki, Zakrzówek, Ludwinów, Kazimierz, Podgórze, Płaszów, Rząka.
www.mbc.malopolska.pl/publication/134873
66. Część 66. Lato 2021. Śródmieście, Piasek, Czarna Wieś, Półwsie Zwierzynieckie, wzdłuż Rudawy, Zwierzyniec, Wola Justowska, Bronowice Małe, Mydlniki, Kleparz, Warszawskie, Wesoła, Grzegórzki, Olsza, Kazimierz.
www.mbc.malopolska.pl/publication/138496
67. Część 67. Jesień 2021. C.d. Pychowice, Stradom, Podgórze, Wola Duchacka, Płaszów, Łagiewniki, Piaski Wielkie, Rząka, Rajska, Kosocice, Barycz, Krzyszkowice, Bilczyce i Jawczyce, Gdów, Liplas, Zagórzany.
www.mbc.malopolska.pl/publication/134873
68. Część 68. Zima 2021/2022. Śródmieście, Krowodrza, Warszawskie, Kleparz, Wesoła, Olsza, Grzegórzki, Bieńczyce, Kazimierz, Podgórze, Wola Duchacka, Płaszów, Prokocim, Piaski Wielkie, Rząka, Kosocice.
www.mbc.malopolska.pl/publication/140507
69. Część 69. Wiosna 2022. Śródmieście, Piasek, Nowy Świat, Półwsie Zwierzynieckie, Zwierzyniec, Kleparz, Wesoła, Olsza, Grzegórzki, Dąbie, Kazimierz, Biały i Czerwony Prądnik.
www.mbc.malopolska.pl/publication/140508
70. Część 70. Wiosna 2022. C.d. Zakrzówek, Dębniki, Pychowice, Wola Duchacka, Płaszów, Prokocim, Piaski Wielkie, Rząka.
www.mbc.malopolska.pl/publication/140509
71. Część 71. Lato 2022. Zakrzówek, Dębniki, Pychowice, Wola Duchacka, Płaszów, Prokocim, Piaski Wielkie, Rząka.
www.mbc.malopolska.pl/publication/140560

72. Część 71. Jesień 2022. Śródmieście, Dąbie, Grzegórzki, Olsza, Wesoła, Warszawskie, Zwierzyniec, Wola Justowska, Bronowice Wielkie, Stradom, Kazimierz, Dębniaki, Zakrzówek, Pychowice, Podgórze, Wola Duchacka, Płaszów, Prokocim, Piaski Wielkie, Rząka, wielickie Krzyszkowice
www.mbc.malopolska.pl/publication/148373
73. Część 73. Zima 2022/2023. Śródmieście, Wawel i Skałka, Olsza, Bieńczyce, Stradom, Kazimierz, Dębniaki, Zakrzówek, Ludwinów, Podgórze, Wola Duchacka, Płaszów (Bagry), Prokocim, Piaski Wielkie, Rząka
www.mbc.malopolska.pl/publication/148374
74. Część 74. Wiosna 2023. Śródmieście, Piasek, Nowa Wieś, Krowodrza, Łobzów, Czarna Wieś, Półwie Zwierzynieckie, Zwierzyniec, Wola Justowska, Bielany i Las Wolski, Wesoła, Kleparz, Warszawskie, Olsza, Grzegórzki, Dąbie, Łęg
www.mbc.malopolska.pl/publication/148807
75. Część 75. Wiosna 2023. C.d. Zakrzówek, Pychowice, Kobierzyn, Stradom, Kazimierz, Podgórze, Wola Duchacka, Płaszów, Prokocim, Piaski Wielkie, Rząka, Bieżanów, Rajsko, Krzyszkowice
www.mbc.malopolska.pl/publication/148808

A.III.6. Drzwi krakowskich kamienic czynszowych i domów podmiejskich

1. Część I. Piasek i Nowy Świat.
www.mbc.malopolska.pl/publication/69109
2. Część II. Śródmieście, Stradom, Kazimierz, Wesoła, Dębniaki i Podgórze
www.mbc.malopolska.pl/publication/69110
3. Część III. Śródmieście (c.d.), Piasek (c.d.), podmiejski Kraków.
www.mbc.malopolska.pl/publication/69430
4. Część IV. Śródmieście (c.d.), Kleparz, Wesoła (c.d.).
www.mbc.malopolska.pl/publication/71803
5. Część V. Śródmieście, Piasek, Kleparz i Wesoła – uzupełnienia.
www.mbc.malopolska.pl/publication/72474
6. Część VI. Wesoła, Stradom i Kazimierz (c.d.) oraz podmiejska Krowodrza.
www.mbc.malopolska.pl/publication/730887
7. Część VII. Piasek, Wesoła, Kazimierz i Podgórze – uzupełnienia.
www.mbc.malopolska.pl/publication/73088
8. Część VIII. Piasek – uzupełnienia.
www.mbc.malopolska.pl/publication/73717

A.III.7. Detale krakowskich czynszówek i domów. Wybrane drzwi i portale, klamki, okna i obramienia, witraże i figury naścienne.

1. Część I. Zabytkowe Śródmieście.
www.mbc.malopolska.pl/publication/88307
2. Część II. Kleparz, Stradom, Kazimierz, Wesoła, Piasek i Nowy Świat.
www.mbc.malopolska.pl/publication/88308
3. Część III. Kalejdoskop krakowski i Kraków podmiejski.
www.mbc.malopolska.pl/publication/89316
4. Część IV. Śródmieście, Wesoła, Kleparz, Piasek, Stradom, Podgórze, podmiejska Mogiła.
www.mbc.malopolska.pl/publication/90757
5. Część V. Śródmieście, Wesoła, Piasek, Nowy Świat, Czarna Wieś, Podgórze. Podmiejski Kraków: Zakrzówek i Wola Duchacka.
www.mbc.malopolska.pl/publication/94203
6. Część VI. Uzupełnienia: Śródmieście, Kleparz, Piasek i Podgórze. Podmiejski Kraków: Krowodrza, Nowa Wieś, Wola Justowska, Zwierzyniec, Zakrzówek, Ludwinów i Tynec.
www.mbc.malopolska.pl/publication/96154
7. Część VII. Śródmieście, Piasek, Kazimierz i Podgórze.
www.mbc.malopolska.pl/publication/102182
8. Część VIII. Kraków podmiejski. Czarna Wieś, Półwie Zwierzynieckie, Zwierzyniec, Wola Justowska, Przegorzały, Warszawskie, Grzegórzki, Dąbie, Bieńczyce, Krzesławice i Mogiła, Dębniki, Zakrzówek, Ludwinów, Płaszów i Prokocim.
www.mbc.malopolska.pl/publication/102183
9. Część IX. Wesoła i Kraków podmiejski: Jugowice, Łęg, Bieńczyce, Krzesławice, Mogiła, Grębałów, Lubocza, Wadów, Pleszów, Branice, Przewóz
www.mbc.malopolska.pl/publication/102191
10. Część X. Kalejdoskop Krakowski. Śródmieście, Kleparz, Wesoła, Grzegórzki, Dąbie, Piasek, Bronowice Wielkie, Zwierzyniec, Wola Justowska, Kazimierz, Podgórze, Prokocim, Wola Duchacka, Jugowice, „Chałupa u Szpinaka”.
www.mbc.malopolska.pl/publication/113131
11. Część XI. Zdjęcia i wspomnienia Stanisławy Markowskiej dotyczące kamienicy Louisów.
www.mbc.malopolska.pl/publication/113132

A.III.8. Migawki z Cmentarza Rakowickiego

1. Część I. 21.02.2009 – 14.04.2017
www.mbc.malopolska.pl/publication/102198
2. Część II. 18.10.2017 – 13.04.2018
www.mbc.malopolska.pl/publication/102200
3. Część III. 16.10.2018 – 23.12.2018
www.mbc.malopolska.pl/publication/1044590

4. Część IV. Uzupełnienia z lat 2007-2013 oraz zdjęcia od 17.04.2019-01.11.2019
www.mbc.malopolska.pl/publication/116550
5. Część V. Zdjęcia od 25.12.2009 do 10.06.2020
www.mbc.malopolska.pl/publication/131177.
6. Część VI. Zdjęcia od 22.10.2020 do 01.11.2021
www.mbc.malopolska.pl/publication/134872
7. Część VII. Zdjęcia od 24.12.2021 do 05.04.2022
www.mbc.malopolska.pl/publication/140561
8. Część VIII. Zdjęcia od 24.12.2021 do 05.04.2022
www.mbc.malopolska.pl/publication/148809

A.III.9. Krakowskie i podkrakowskie jeziora, stawy, rozlewiska i mokradła

1. Część I.
Dawna plaża pod Wawelem, Planty, Bronowice Wielkie, Czarna Wieś, Błonia, Zwierzyniec, Mydlniki i Kryspinów, Zakrzówek, Ludwinów, pogranicze Pychowic i Bodzowa, pychowickie łąki, Przegorzały i Bielany, posolvay'owskie stawy w Borku Fałęckim, okolice Bonarki, kamieniołom Libana, teren KL Płaszów, Bagry, nabrzeże Wisły w Rybitwach i Płaszowie, Dąbie, łąki mogiłskie, Bieńczyce i Olsza.
www.mbc.malopolska.pl/publication/74564
2. Część II.
Parki: w Nowym i Starym Prokocimiu, Wola Duchacka, Piaski Wielkie, Rząka, Krzyszkowice, Rajsko, Kosocice, Barycz i Wieliczka.
www.mbc.malopolska.pl/publication/74567

A.III.10. Liczne albumy o Krakowie i jego okolicach opublikowane na mojej stronie serwisu społecznościowego Facebook:
<http://pl-pl.facebook.com/people/Leszek-Grabowski/100000321665908>

B. Opracowania dotyczące Ziemi Gdowskiej

B.I. Sagi i historie rodzinne

1. Saga rodu Grabowskich z Bilczyc i Liplasa koło Gdowa. Edycja XVIII uzupełn. i skoryg.
www.mbc.malopolska.pl/publication/8610
2. Saga rodu Chanków i Kędrynów z Podolan i okolic Gdowa. Edycja VI uzupełn.
www.mbc.malopolska.pl/publication/10372
3. Szkic do historii badań nad drzewem genealogicznym rodu Chanków z Podolan i okolic Gdowa.
www.mbc.malopolska.pl/publication/14677
4. Notka o rodach: Kaletów – „Wójcioków”, Augustynków – „Frysiów” i Mrozowskich z Bilczyc koło Gdowa. Edycja X uzupełn.
www.mbc.malopolska.pl/publication/13924

B.II. Albumy o Ziemi Gdowskiej

B.II.1. Gdów i jego okolice – odchodzący świat

1. Część I. Gdów, Bilczyce, Liplas, Podolany, Wola Zręczycka, Jaroszkówka, Lipnica Murowana. Edycja II.
www.mbc.malopolska.pl/publication/15443
2. Część II. Gdów, Przebieczany, Marszowice, Jaroszkówka, Kobylec, Klęczana, Wola Zręczycka.
www.mbc.malopolska.pl/publication/15730
3. Część III. Wiatowice, Niegowić, Marszowice, Bilczyce, Gdów, Grzybowa, Zręczyce, Wola Zręczycka, Klęczana, Łapanów, Szlak Papieski - odcinek od Klęczany do Łapanowa. Edycja II.
www.mbc.malopolska.pl/publication/15731
4. Część IV. Bilczyce, Gdów, Podolany, Wola Zręczycka i Zręczyce. Edycja II.
www.mbc.malopolska.pl/publication/17022
5. Część V. Bilczyce, Liplas, Niegowić, Gdów i Grzybowa.
www.mbc.malopolska.pl/publication/17844
6. Część VI. Zagórzany, Gdów, Podolany, Jaroszkówka, Wieniec, Nieznanowice, Marszowice, Bilczyce i Łazany.
www.mbc.malopolska.pl/publication/21257
7. Część VII. Lednica Górna, Trąbki, Łazany Bilczyce, Gdów, Marszowice, Wola Zręczycka i Zagórzany.
www.mbc.malopolska.pl/publication/24065
8. Część VIII. Łazany, Gdów, Niegowić, Krakuszowice, Grodkowice, Klęczana, Kobylec i Łapanów
www.mbc.malopolska.pl/publication/56963
9. Część IX. Nieznanowice, Pierzchów, Cichawa. Szlak Papieski – odcinek od Niegowici do granic Klęczany.
www.mbc.malopolska.pl/publication/58646
10. Część X. Łazany, Bilczyce, Gdów, Pierzchów, Niegowić i Wiatowice. Edycja II.
www.mbc.malopolska.pl/publication/61319
11. Część XI. Jawczyce, Liplas, Gdów, Wola Zręczycka, Kobylec; wybrane archiwalia.
www.mbc.malopolska.pl/publication/77982
12. Część XII. Gdów, Marszowice, Jaroszkówka, Kobylec; kilka wyburzonych już chałup z Gdowa, Marszowic i Kobylca. Edycja II.
www.mbc.malopolska.pl/publication/85467
13. Część XIII. Rekonesans po Gdowie a.d. 2015, Bilczyce, Jawczyce, Podolany, Wola Zręczycka, Marszowice. Edycja IV.
www.mbc.malopolska.pl/publication/94401
14. Część XIV. Muzeum Dwór Feillów w Woli Zręczyckiej koło Gdowa, jego historia, otoczenie i okolica. Zagórzany. Edycja II uzup.
www.mbc.malopolska.pl/publication/98706
15. Część XV. Podolany i ich otoczenie.
www.mbc.malopolska.pl/publication/119043

C. Budownictwo ludowe, małomiasteczkowe i dworskie oraz kapliczki i inne pamiątki Ziemi Krakowskiej

1. Część I. Gdów. Edycja III.
www.mbc.malopolska.pl/publication/94399
2. Część II. Bilczyce, Jawczyce, Grzybowa, Łazany, Zręczyce, Wola Zręczycka, Edycja II.
www.mbc.malopolska.pl/publication/94400
3. Część III. Dobczyce i ich okolice.
www.mbc.malopolska.pl/publication/99109
4. Część IV. Bochnia i jej okolice.
www.mbc.malopolska.pl/publication/102150
5. Część V. Lanckorona i jej okolice: Izdebnik i Krzywaczka. Ed. II.
www.mbc.malopolska.pl/publication/113133
6. Część VI. Orawski Park Etnograficzny w Zubrzycy Górnej.
www.mbc.malopolska.pl/publication/114434
7. Część VII. Nadwiślański Park Etnograficzny w Wygiełzowie.
www.mbc.malopolska.pl/publication/114435
8. Część VIII. Lipnica Murowana, Lipnica Dolna i Górna.
www.mbc.malopolska.pl/publication/115508
9. Część IX. Łapanów i jego okolice.
www.mbc.malopolska.pl/publication/119042
10. Część X. Ojców.
www.mbc.malopolska.pl/publication/131155
11. Część XI. Niegowić i jej okolica: Liplas, Wiatowice, Krakuszowice, Cichawa, Grodkowice, Pierzchów, Nieznanowice i Marszowice.
www.mbc.malopolska.pl/publication/131156
12. Część XII. Obrzeże i okolice Wieliczki. Kraków Biezanów, Czarnochowice, Śledziejowice, Kokotów, Zabawa, Lednica Górna, Szczygłów, Zabłocie Surówki, Przebieczany, Biskupice, Trąbki, Rożnowa, Pawlikowice
www.mbc.malopolska.pl/publication/138492
13. Część XIII. Wielickie Krzyszkowice.
www.mbc.malopolska.pl/publication/138493
14. Część XIV. Prywatny skansen (zagroda) Elżbiety GrabośApolonia - w Zakrzowie oraz dawna zabudowa Niepołomic i ich okolice: Zakrzowa, Podłęża, Staniątek, Woli Batorskiej i Zabierzowa Bocheńskiego
www.mbc.malopolska.pl/publication/141449
15. Część XV. Wieliczka z lat 2009-2012
www.mbc.malopolska.pl/publication/142232
16. Część XVI. Wieliczka c.d. (2013-2023). Dodatek: wielickie parki oraz Siercza i Rożnowa w roku 2023
www.mbc.malopolska.pl/publication/148375
17. Część XVII. Wieliczka z roku 2023. C.d. Uzupełnienia z centrum oraz przegląd Bogucic i Parka Na Grabówkach
www.mbc.malopolska.pl/publication/148805

18. Część XVIII. Zachodnie obrzeża i okolice Krakowa. Piekary, Kryspinów, Cholerzyn, Liszki, Kaszów, Mników, Przeginia Duchowna, Brodła, Aleksandrowice, Kleszczów, Rudawa i Nawojowa Góra, Kobylany i Karniowice, Dubie i Dębik, Zielonki, Korzkiew i Owczary, Garlica Murowana, Iwanowice, Jawiszowice, Świątniki Górne, Podchybie, okolice Kęt i Andrychowa (Czaniec, Roczyne, Rzyki i Wieprz)
www.mbc.malopolska.pl/publication/148806

D. Opracowania dotyczące Ziemi Krakowskiej.

D.I. Dawny świat okolic Krakowa

1. Część I. Dobczyce i Dziekanowice. Edycja II.
www.mbc.malopolska.pl/publication/19619
2. Część II. Wieliczka i Rożnowa.
www.mbc.malopolska.pl/publication/19620
3. Część III. Wieliczka i jej okolice (c.d.). Wieliczka, Czarnochowice, Lednica Górna, Przebieczany, Biskupice, Szczygłów, Surówki – Zabłocie.
www.mbc.malopolska.pl/publication/21938
4. Część IV. Wieliczka i jej okolice (cd). Wieliczka, Krzyszkowice, Lednica Górna, Czarnochowice i Śledziejowice.
www.mbc.malopolska.pl/publication/56793
5. Część V. Łapanów i jego okolice. Łapanów, Kobylec, Jaroszówka, Szlak Papieski – odcinek od Łapanowa do Kobylca.
www.mbc.malopolska.pl/publication/56794
6. Część VI. Dobczyce i ich okolice (c.d.). Dobczyce i Kornatka. Edycja II.
www.mbc.malopolska.pl/publication/57409
7. Część VII. Mozaika podkrakowska. Edycja III.
 Puszcza Niepołomska i jej okolice, Brzesko Nowe, Pleszów, Kościelniki i Górka Kościelnicza, Zielonki, Korzkiew i ich okolice, Rudawa i jej okolice, Wola Zręczycka i Zagórzany, wokół Dobczyc i Podchybie koło Lanckorony. Dodatek – Podkarpacie, okolice Rzeszowa: Świlcza, Mrowla i Bratkowice.
www.mbc.malopolska.pl/publication/59373
8. Część VIII. Bochnia i jej okolice. Ziemia Tarnowska. Bochnia, Łapczyca, Lipnica Murowana, Jasień Brzeski, Tarnów i Ładna. Cmentarze wojenne o okresu I-ej wojny światowej z okolic Tarnowa. Edycja IV.
www.mbc.malopolska.pl/publication/59639
9. Część IX. Wieliczka i jej okolice (c.d.). Wokół centrum Wieliczki, Krzyszkowice oraz panoramy z Chabrowego Wzgórza, Śledziejowice i Kokotów.
www.mbc.malopolska.pl/publication/62561
10. Część X. Wieliczka i jej okolice (c.d.). Lednica Górna, wokół centrum Wieliczki, Krzyszkowice oraz panoramy z Chabrowego Wzgórza, krajobrazy wokół Baryczy. Edycja II.
www.mbc.malopolska.pl/publication/69387

11. Część XI. Bochnia i jej okolice (c.d.). Bochnia i Łapczyca. Edycja II.
www.mbc.malopolska.pl/publication/70813
12. Część XII. Wieliczka i jej okolice (c.d.). Rekonesans wokół wzgórza Pod Baranem.
www.mbc.malopolska.pl/publication/71484
13. Część XIII. Wieliczka i jej okolice (c.d.). Migawki z Wieliczki. Jeszcze jeden spacer po dawnych Krzyszkowicach.
www.mbc.malopolska.pl/publication/724743
14. Część XIV. Wieliczka i jej okolice c.d. Galicyjskiej Wieliczki ciąg dalszy, Wzgórze Kaim. Edycja II.
www.mbc.malopolska.pl/publication/76407
15. Część XV. Migawki z trasy: Staniątki, Niepołomice, Wola Batorska, Uście Solne, Szczurowa, Żabno, Ujście Jezuickie, Opatowiec, Gręboszów. Cmentarze wojenne i pomniki z okresu I-ej wojny światowej (c.d.): Wola Batorska - Sitowiec, Biskupice Radłowskie, Otfinów, Ujście Jezuickie, Gręboszów. Okolice Brzeska i Tarnowa – uzupełnienia. Edycja II.
www.mbc.malopolska.pl/publication/77197
16. Część XVI. Wieliczka (c.d.) i kalejdoskop podkrakowski. Wielickich widoków ciąg dalszy, Krzyszkowice, Bilczyce, Staniątki, Niepołomice, Podłęże, Zakrzów, Świątyniki Górne, Kryspinów, Aleksandrowice i Kleszczów. Edycja II.
www.mbc.malopolska.pl/publication/96911
17. Część XVII. Cholerzyn, Liszki, Kaszów, Nowa Wieś Szlachecka, Rybna, Przeginia Duchowna, Brodła, Babice, Wygiełzów, Marcyporęba, Jawiszowice, Gdów, Marszowice, Podolany, Wola Zręczycka, Zagórzany, Kobylec, Lipnica Górna. Edycja II.
www.mbc.malopolska.pl/publication/115523
18. Część XVIII. Wieliczka, Gdów, Wola Zręczycka, Zagórzany, Kobylec, Piekary i Tyniec, Liszki, Mników i Wyciąże.
www.mbc.malopolska.pl/publication/131260
19. Część XIX. Bronowice Małe i Wielkie, Mydlniki, Kobylany, Balice, Aleksandrowice, Morawica, Olszanica, Chełm, Kryspinów, Cholerzyn, Kaszów, Mników, Czernichów, Jeziorzany, Piekary, Tyniec, Skawina, Radziszów, Biertowice, Kalwaria Zebrzydowska, Bugaj, Świątyniki, Iwanowice, Uście Solne, Niedary, Świniary, Targoszów, Zawoja, Czaniec, Roczyny, Rzyki, Brzeźnica.
www.mbc.malopolska.pl/publication/131261
20. Część XX. Gdów, Podolany, Marszowice, Wola Zręczycka, Zagórzany, Szarów, Wieliczka
www.mbc.malopolska.pl/publication/132352
21. Część XXI. Modlnica, Dębnik, Czatkowice, Tenczynek, Szczyglice, Balice, Aleksandrowice, Morawica, Cholerzyn, Liszki, Kaszów, Mników, Nowa Wieś Szlachecka, Czernichów, Skawina, Jurczyce, Krzęcin, Radziszów, Wola Radziszowska, Głogoczów, Krzyszkowice, Świątyniki Górne, Krzywaczka, Biertowice, Sułkowice, Lubień, Pcim, Dobczyce, Lanckorona. Fotografie Przemysława Wesołowskiego.
www.mbc.malopolska.pl/publication/132353

22. Część XXII. Wokół Wieliczki, Łazany, Jawczyce, Bilczyce, Liplas, Gdów, Marszowice, Wola Zręczyska i Zagórzany, Niżowa, Hucisko, Wiśniowa, Raciechowice, Kasinka Mała, Makocice, Karniowice, na Roztoczu.

Zdjęcia autora oraz uzupełniająco: Benedykta Dzięcielskiego, Justyny Cwajnej, Karola Grabowskiego, Ewy Skoplak i Łukasza Opałka.

www.mbc.malopolska.pl/publication/140511

E. Przydrożne zabytki sztuki sakralnej z rejonów: Krakowa, jego okolic i Ziemi Krakowskiej

E.I. Zabytkowe figury, kapliczki i krzyże przydrożne z rejonu Krakowa i jego okolic.

1. Część I. Dawne przedmieścia Krakowa i podkrakowskie wsie.
www.mbc.malopolska.pl/publication/21231
2. Część II. Centrum Krakowa w obrębie dawnego rdzenia austriackiej twierdzy.
www.mbc.malopolska.pl/publication/21258
3. Część III. Ziemia Krakowska. Wieliczka, Gdów, Dobczyce i ich okolice.
www.mbc.malopolska.pl/publication/21259
4. Część IV. Centrum Krakowa w obrębie dawnego rdzenia austriackiej twierdzy – uzupełnienia.
www.mbc.malopolska.pl/publication/74586
5. Część V. Ziemia Krakowska cd.
Wieliczka i jej okolice, Trąbki, Łazany, Gdów i jego okolice, Szlak Papieski: Niegowić – Marszowice – Klęczana - Kobylec - Łapanów, Łapanów i jego okolice, Niepołomice i ich okolice, Dołęga koło Szczurowej, Kościelniki, Bochnia i jej okolice, Dębno Tarnowskie, Żabno i jego okolice, Wola Pogórska.
www.mbc.malopolska.pl/publication/77198

F. Opracowania dotyczące Podkarpacia

- F.1. Zarys dziejów rodzin Lubasów i Kokoszków ze Świlczy koło Rzeszowa.
Edycja II. uzup.

www.mbc.malopolska.pl/publication/131173

F.2. Budownictwo ludowe, małomiasteczkowe i dworskie oraz umykające krajobrazy Podkarpacia

1. Część I. Świlcza i jej okolice: Rudna Wielka i Rudna Mała, Mrowla, Trzciana i Bratkowice.
www.mbc.malopolska.pl/publication/131171
2. Część II. Tyczyn i Budziwój.
www.mbc.malopolska.pl/publication/131172
3. Część III. Krajobrazy Świlczy z lat 2012-2022.
www.mbc.malopolska.pl/publication/140562

F. Wybrane artykuły oraz audycje radiowe oraz telewizyjne z moim udziałem

Głos Wielicki (www.wielicki.glos24.pl)

1. Nr 1 (styczeń 2009) – „Odchodzący świat”.
2. Nr 2 (luty 2009) – „Negatyw na szklanej płytce”.
3. Nr 10 (październik 2009) – „Zapomniany mieszkaniec Bilczyc”; o Franciszku Augustynku – „Antonim Wichurze” - w setną rocznicę jego narodzin.
4. Nr 12 (grudzień 2009) – „Bilczyce z lat mego dzieciństwa”
5. Nr 1 (styczeń 2010) – „Bajeczna chałupa mojej babki z Bilczyc”. Część 1.
6. Nr 2 (luty 2010) – „Bajeczna chałupa mojej babki z Bilczyc”. Część 2.
7. Nr 3 (marzec 2010) – „Bajeczna chałupa mojej babki z Bilczyc”. Część 3.
8. Nr 4 (kwiecień 2010) – „Gdów z lat mojego dzieciństwa - początku lat 60-tych XX-go wieku”. Część 1.
9. Nr 5 (maj 2010) – „Gdów z lat mojego dzieciństwa - początku lat 60-tych XX-go wieku”. Część 2.
10. Nr 6 (czerwiec 2010)– „Tradycja nazw i przezwisk z dawnych Bilczyc”. Część 1.
11. Nr 7 (lipiec 2010) – „Tradycja nazw i przezwisk z dawnych Bilczyc”. Część 2”.
12. Nr 8 (sierpień 2010) – „Moja prababka „Magdusia”. Część 1.
13. Nr 10 (październik 2010) – „Moja prababka „Magdusia”. Część 2.
14. Nr 1 (styczeń 2011). „Wspomnienie Marcina Ciężarka”.
15. Nr 2 (luty 2011). „Jan Kaczmarczyk – zapomniana ofiara zbrodni katyńskiej”.
16. Nr 3 (marzec 2012). „Moja Babcia Bogdzina”.
17. Nr 9 (wrzesień 2012). „Z dziejów dworu w Bilczycach”.

Wiadomości (10.2011)

www.wiadomosci.krakow.pl

O mnie. Barbara Bączek. „Dokumentalista z sercem”

Dziennik Polski (19-20.01.2013)

O mnie. Paulina Polak. „Fotografuje taki Kraków, który powoli przechodzi do przeszłości”.

<http://www.dziennikpolski24.pl/arttykul/3214128,fotografuje-krakow-ktory-powoli-odchodzi-do-przeszlosci,id,t.html>

Gazeta Gdowianin

Artykuły i notki na temat Ziemi Gdowskiej, publikowane na internetowej stronie w/w gazety – www.gazetagdowianin.pl, w tym wywiad sprzed wielu lat, udzielony Panu Marcinowi Chytkowskiemu z Fundacji Stryszowianin, opublikowany w internetowej wersji Gazety Gdowianin w październiku roku 2020.

<https://www.gazetagdowianin.pl/wiadomosci-z-gminy-gdow/wywiad-z-leszkiem-grabowskim/>

Krowoderska.pl

Wywiad ze mną Andrzeja Śledzia: „Coś było piękne powinno trwać”, z dnia 14.01.2016 – www.krowoderska.pl
krowoderska.pl/cos-co-bylo-piekne-powinno-trwac/

Dziennik Polski i Dziennik Polski 24 z dnia 29.01.2018

Artykuł Małgorzaty Mrowiec z moimi sugestiami i zdjęciami: „Kraków pilnie potrzebuje skansenu! To ostatni moment na ratowanie ginącej dawnej zabudowy”

http://www.dziennikpolski24.pl/region/kronika-krakowska/a/krakow-pilnie-potrzebuje-skansenu-to-ostatni-moment-na-ratowanie-ginacej-dawnej-zabudowy,12887902/?utm_source=social-media-facebook&utm_medium=przycisk-gora

Dziennik Polski 24 z dnia 14.03.2018.

Artykuł Małgorzaty Mrowiec, ilustrowany moimi zdjęciami: „Piękne stare chałupy znikają z krajobrazu Krakowa. Ktoś zadba o stworzenie skansenu?”

<http://www.dziennikpolski24.pl/region/wiadomosci-krakow/a/piekne-stare-chalupy-znikaja-z-krajobrazu-krakowa-ktos-zadba-o-stworzenie-skansenu,13005674/>

Polskie Radio Kraków

Rozmowa z red. Grzegorzem Krzywakiem o dawnych kąpieliskach w Krakowie (28.06.2017)

<http://www.radiokrakow.pl/wiadomosci/krakow/kapielsko-na-zakrzowku-darmowe-dla-posiadaczy-krakowskiej-karty-miejskiej/>

Polskie Radio Kraków

Moje opowieści o krakowskim Piasku w rozmowie z red. Marzeną Florkowską (05.02-09.02.2018) w programie Pod Lupą

<http://www.radiokrakow.pl/audycje/pod-lupa/pod-lupa-na-krakowskim-piasku/>

Polskie Radio Kraków

Reportaż Grzegorza Krzywaka o fontannach krakowskich – tych dawnych i tych współczesnych (27.02.2018)

<http://www.radiokrakow.pl/wiadomosci/krakow/gdzie-sie-podzialy-krakowskie-fontanny/>

Rajski Piasek – spotkanie w Artotece WBP w Krakowie w dniu 06.03.2018



Relacja na żywo w Youtube

<https://www.youtube.com/watch?v=rG1kpe-cepM&feature=share>

Polskie Radio Kraków – reportaż Magdaleny Zbylut z dnia 28.06.2018.

„Czy powstanie krakowski skansen – pomysł wraca po raz trzeci”.

<http://www.radiokrakow.pl/wiadomosci/krakow/czy-powstanie-krakowski-skansen-pomysl-wraca-po-raz-trzeci-zdjecia/>

TVP Kraków – Kronika Krakowska z dnia 08.07.2008

Reportaż Moniki Dziury: CZY W KRAKOWIE POWSTANIE SKANSEN? TO OSTATNIA SZANSA NA RATUNEK DLA STARYCH CHAŁUP.

<http://krakow.tvp.pl/37999421/czy-w-krakowie-powstanie-skansen-to-ostatnia-szansa-na-ratunek-dla-starych-chalup>

Dziennik Polski z dnia 17.09.2018

Artykuł Magdaleny Mrowiec (z moimi zdjęciami w wersji internetowej)
Skansen: chałupy, karczma, krowy....

<https://dziennikpolski24.pl/skansen-chalupy-karczma-krowy-nowe-muzeum-mogloby-powstac-w-nowej-hucie-za-dwa-lata/ar/13498315>

Radio Kraków – „Urok starych chałup” - reportaż Marzeny Florkowskiej w programie Pod Lupą w dniu 06.05.2019

<http://www.radiokrakow.pl/audycje/pod-lupa/urok-starych-chalup/?fbclid=IwAR1Tdcd8v83PGNOJU8I7vIQyVonK-ZodQc18o8CFZXXq0Lk1YsprHGDeYds/>

Reportaż Moniki Dziury z Kroniki Krakowskiej w TVP 3 z dnia 11.11.2019

„Krakowski skansen powstanie w Nowej Hucie”

<https://krakow.tvp.pl/45289207/krakowski-skansen-powstanie-w-nowej-hucie?fbclid=IwAR0n9XtOmfXwjGouGJRQPpoZDdC65FmzZMMkFRVYCOaYcKpxEzRhC16MBok>

Artykuł Małgorzaty Mrowiec z moimi zdjęciami i tekstem w Dzienniku Polskim: „Na tropie Krakowa, którego już.... nie ma. Zobacz, jak zmienił się krajobraz miasta w zaledwie kilkadziesiąt lat”.

https://dziennikpolski24.pl/na-tropie-krakowa-ktorego-juz-nie-ma-zobacz-jak-zmienil-sie-krajobraz-miasta-w-zaledwie-kilkadziesiat-lat-zdjecia/ar/c15-14849361?fbclid=IwAR38luUMHWDjA8AQFwFWRx-1PbVPDJFzChw_0NAN1X53Glxfegtcyk6Vjr0

O fontannie prof. Zina w Radio Eska

https://www.eska.pl/krakow/koniec-poniewierki-fontanny-zina-zabytek-stanal-w-parku-jerzmanowskich-aa-MFY1-ZadL-a1qq.html?fbclid=IwAR1a4g-8Srf8xLB_PiOaJJsfVhD694lf3eTCDwE43yDiCz-ONP5dXIA7VEk

**O dramatycznej zabudowie Półwsia Zwierzynieckiego
 Kronika Krakowska z dnia 01.06.2020**

<https://www.facebook.com/tvp3krakow/videos/689062808542333/UzpfST-EwMDAwMDMyMTY2NTkwODozMTc5NjY0NjgyMDU0MjIz/>

„Spacer po Garbarach”. Moje opowieści o Piasku sprzed 60 lat – pięcioczęściowy film, który powstał na zamówienie Muzeum Krakowa w ramach projektu realizowanego przez Dom Zwierzyniecki: „Zwierzyniec zaprasza Garbary”.

Część I.

<https://www.facebook.com/watch/?v=294634634941344>

Część II

<https://www.facebook.com/watch/?v=350540442612113>

Część III

<https://www.facebook.com/watch/?v=791311341611557>

Część IV

<https://www.facebook.com/watch/?v=988264891624351>

Część V

<https://www.facebook.com/watch/?v=3116460041801936>

„Coraz bliżej skansenu” reportaż Moniki Dziury w Kronice Krakowskiej na antenie TVP 3 Kraków w dniu 01.09.2020

<https://krakow.tvp.pl/49665568/coraz-blizej-powstania-skansenu-w-krakowie?fbclid=IwAR0jE0W0GHAY8uUZYI8DTkc1BweYL1veZIMJzyQVZjCBsVbjtr1mIyDRKmg>

„Przedświąteczny Kraków”, rozmowa z redaktor Marzeną Florkowską z Radio Kraków o realiach Piasku z lat 60.

Audycja Przed Hejnałem z dnia 21.12.2020.

<https://www.radiokrakow.pl/audycje/przy-okazji/przedswiateczny-krakow/>

„Co stanie w krakowskim skansenie?” – reportaż red. Moniki Dziury w Kronice Krakowskiej w TVP 3 Kraków w dniu 22.03.2021

https://krakow.tvp.pl/52916082/co-stanie-w-krakowskim-skansenie?fbclid=IwAR2y6YI504NHbIMXpOXxscGKQ3NQNmkBxXZPHGD_AYHBQrSwm8dyWhcudV8

„Trwa rewitalizacja Parku Jordana w Krakowie – reportaż red.

Moniki Dziury w Kronice Krakowskiej w dniu 10.04.2021,

gdzie wyrażam swoje zdanie na temat przyszłości Jordanówki

https://krakow.tvp.pl/53243325/trwa-rewitalizacja-parku-jordana-w-krakowie?fbclid=IwAR3csSwGbxOFoLumuP-y2jIGis5rHV_6OSHlVWI2oyKUiALZzbXLvMVM4g

Wspomnienie Bagrów Ludwinowskich w rozmowie z Jakubem Kusym na antenie Radio Eska (15.11.2021)

<https://www.eska.pl/krakow/zm-sprzata-bagry-ludwinowskie-co-czeka-ten-urokliwy-zakatek-aa-515R-7dSL-HdZQ.html>

Kronika Krakowska z dnia 04.12.2021 - reportaż red. Moniki Dziury o przyszłości „okrągłaka” w Parku Jordana

krakow.tvp.pl/57280771/nie-chca-muzeum-sportu-w-jordanowce

Gazeta Krakowska.pl z dnia 18.01.2023 – artykuł red. Małgorzaty Mrowiec: „Kraków. Skansen w Branicach miał ratować piękne stare chałupy. Wciąż nie zaczął. Czy w ogóle zdąży?”

<https://gazetakrakowska.pl/krakow-skansen-w-branicach-mial-ratowac-piekne-stare-chalupy-wciaz-nie-zaczal-czy-w-ogole-zdazy/ar/c1-17213619>

Radio RMF 24 Regiony z dnia 21.01.2023

Reportaż red. Marka Wiosło. „Zabytkowe, drewniane chałupy czekają na przenosiny. Z roku na roku niszczeją”

https://www.rmfm24.pl/regiony/krakow/news-zabytkowe-drewniane-chalupy-czekaja-na-przenosiny-z-roku-na-,nId,6547007#crp_state=1

Kronika Krakowska z dnia 05.02.2023 – kolejny reportaż red. Moniki Dziury o skansenie

<https://krakow.tvp.pl/66060253/05022023-1830>

Przyznane wyróżnienia

- 2017. Medal 650-lecia Prokocimia przyznany przez Komitet Organizacyjny Obchodów 650-lecia Prokocimia
- 2018. Odznaka Honoris Gratia przyznana przez Prezydenta Jacka Majchrowskiego za pracę społeczną na rzecz Krakowa
- 2019. Wyróżnienie w ramach Nagrody Województwa Małopolskiego im. Mariana Korneckiego "za wybitne osiągnięcia w dziedzinie ochrony i opieki nad zabytkami architektury drewnianej Małopolski w roku 2019"
- 2020. Powołanie przez Prezydenta miasta Krakowa Jacka Majchrowskiego na członka Rady Konsultacyjnej d.s. Parku Edukacyjnego Branice
- 2023. Powołanie na II. kadencje Rady