

Leszek Grabowski

Krakowskie panoramy i widoki

Część LXXV. Wiosna 2023 c.d.

**Zakrzówek, Pychowice, Kobierzyn, Stradom, Kazimierz,
Podgórze, Wola Duchacka, Płaszów, Prokocim, Piaski
Wielkie, Rząka, Bieżanów, Rajsko, Krzyszkowice**

Kraków 2023

Leszek Grabowski

Krakowskie panoramy i widoki

Część LXXV. Wiosna 2023 c.d.

**Zakrzówek, Pychowice, Kobierzyn, Stradom, Kazimierz,
Podgórze, Wola Duchacka, Płaszów, Prokocim, Piaski
Wielkie, Rząka, Bieżanów, Rajsko, Krzyszkowice**

Kraków 25.08.2023

**Na prawach rękopisu
© Copyright by Leszek Grabowski
Kraków 2023**

Spis Treści

0.	Wstęp	4 - 5
I.	Zakrzówek	6 - 11
II.	Pychowice	12 - 20
III.	Kobierzyn	21 - 29
IV.	Stradom	30 - 32
V.	Kazimierz	33 - 34
VI.	Podgórze	35-119
VII.	Wola Duchacka	120-136
VIII.	Płaszów	137-184
IX.	Prokocim	185-212
X.	Piaski Wielkie	213-226
XI.	Rząka	227-246
XII.	Bieżanów	247-287
XIII.	Rajsko	288-289
XIV.	Wielickie Krzyszkowice	290-305

Załącznik. Moje opracowania dostępne w zasobach Małopolskiej Biblioteki Cyfrowej (www.mbc.malopolska.pl) i Europeany (www.europeana.eu) oraz publikacje prasowe i audycje radiowe z moim udziałem 306-335



Fot. nr 1. Na zboczu Srebrnej Góry na Bielanych. (19.03.2023)

0. Wstęp

Zdjęcia do LXXV (75) części z cyklu: „Krakowskie panoramy i widoki” zostały wykonane, podobnie jak do części 74, w okresie wiosny roku 2023, ale obszarem penetracji fotograficznej była tym razem prawobrzeżna część Krakowa oraz dodatkowo Stradom i Kazimierz z części lewobrzeżnej, a także wielickie Krzyszkowice. Moje zbiory z tej serii są rodzajem szkicowników fotograficznych, których zasoby wykorzystuję potem niejednokrotnie do tworzenia cyklów tematycznych, bo zawarte tam fotografie ukazują zarówno przemiany, jak i stan obecny w zabytkowych fragmentach Krakowa oraz na terenie dawnych jego przemieść i podkrakowskich wsi, a także przeobrażenia krajobrazowe okolic Krakowa oraz występującą tam florę. Jest to więc w znacznej części działalność dokumentacyjna, bo znaczna część wykonanych fotografii już za kilka lat ma wartość archiwalną. Podglądając Kraków staram się brać przykład z wybitnych krakowskich fotografików z dawnych lat, bo przy okazji jest to też dobra okazja do porównania zachodzących na terenie Krakowa przemian, które są nieuniknione, ale czasem dramatycznie szkodliwe, bo w znacznej części koniunkturalne i pośpieszne. Z wielkim bólem obserwuję procesy: „dogęszczania” przestrzeni miejskiej, niszczenia fasad zabytkowych bądź tylko wartych zachowania kamienic i domów, zanikania klimatu dawnych przedmieść i nadmiernej degradacji otwartych przestrzeni na rolniczo-sadowniczym przedpolu Krakowa, a przy tym błyskawiczne mnożenie się w ich miejscu „betonowych parków mieszkalnych”, co potęguje problemy komunikacyjne i fatalnie wpływa na naturalne przewietrzanie miasta.

Z drugiej strony z ogromną radością dostrzegam zachodzące ostatnio zmiany w zakresie dbałości o parki miejskie i tereny zielone w obrębie miasta (nowe parki: Bagry Wielkie w Płaszowie, Wisławy Szymborskiej na Piasku, Duchacki na Woli Duchackiej, przy Stawie Płaszowskim w Płaszowie oraz skwer Wolności na Woli Duchackiej); zrewitalizowane parki: Bednarskiego w Podgórzu, Jerzmanowskich w Prokocimiu oraz aleja Róż w Nowej Hucie, skwer Axentowicza na Nowej Wsi oraz planty Daszyńskiego na Grzegórkach; pozyskanie terenów pod parki: Jalu Kurka na Kleparzu czy Grzegórzecki na terenie powojkowym – trzeba dodać, że w tej wyliczance bynajmniej nie wyczerpuję tematu), a także tworzenie nowych, bezpłatnych kąpielisk o wysokim standardzie (Bagry, Zakrzówek, Przylasek Rusiecki), w czym w ogromnej części jest zasługa Zakładu Zieleni Miejskiej i jej niezwykle kreatywnego szefa Piotra Kempfa. Gdy porówna się czasy działalności ZIKIT-u sprzed dekady, które sprowadzały się głównie do wycinki drzew i betonowania placów, to nawet największym oponentom trudno dziś znaleźć solidne argumenty do krytyki, choć oczywiście nie wszystkie rozwiązania są idealne i nie satysfakcjonują ogółu, jednak ogrom i jakość podjętych inwestycji bronią się same. Trzeba też przyznać, że dużą rolę w kształtowaniu miejsc wypoczynku odgrywają aktywiści miejscy, których głos jest publicznie słyszalny, a ich krytyczne uwagi często brane pod uwagę, choć zwykle w ograniczonym zakresie. Takie jest moje osobiste zdanie, choć wiem, że wypowiedzanie się w tej materii jest ryzykowne i z reguły ściąga na człowieka sporo złościwości, a nieraz i hejtu.

Przypomnę raz jeszcze, że w swoich opracowaniach z tego cyklu, czysto hobbystycznych, przepojonych miłością do historycznej spuścizny Krakowa i uwielbieniem do zanikających podmiejskich krajobrazów, którymi zachwycałem się od dziecka, używam historycznych nazw dawnych dzielnic Wielkiego Krakowa oraz podmiejskich wsi, które dodatkowo zostały wchłonięte w obszar miasta w ramach kolejnych poszerzeń jego granic w latach: 1941, 1951 i 1973, by te tradycyjne nazwy możliwie długo utrzymać w powszechnym z obiegu. Ja z nimi obcowałem „od zawsze”, bo jeszcze na początku lat 50. XX wieku, kiedy powstawała VI. dzielnica administracyjna powojennego Krakowa – Nowa Huta, w jego skład wchodziły aż 64 jednostki katastralne, w większości o charakterze dawnych wsi.



Fot. nr 2. Przy ruinie starej prochowni w sąsiedztwie ulicy Swoszowickiej. (23.03.2023)


Krótkie, merytoryczne opisy, również ułatwiające lokalizację, czasem również własne refleksje i komentarze, starałem się zamieszczać bezpośrednio pod zdjęciami.

Zapraszam na wiosenny spacer po prawobrzeżnej części Krakowa, gdzie w swoich penetracjach udało mi się dotrzeć, a miejsca te zostały szczegółowo wymienione w spisie treści.

I. Zakrzówek



Fot. nr 3. Podmiejski klimat ulicy Twardowskiego powyżej ulicy Kapelanka.



Fot. nr 4 (4-6). Kapliczka św. Trójcy z roku 1876 w narożu ulic: Dworskiej i Twardowskiego (24.04.2023)



Fot. nr 5. (24.04.2023)



Fot. nr 6. Nieznany mi święty we wnęce apsydy. (24.04.2023)



Fot. nr 7 (7-10). Wzdłuż ulicy Twardowskiego. Zabudowa poniżej nr 51. (24.04.2023)



Fot. nr 8. Fragment zabudowy poniżej ulicy Szwedzkiej i kamieniczki pod nr 41 (z lewej).
(24.04.2023)



Fot. nr 9 (9-10). Siedziba dawnego Zakrzowieckiego Urzędu Akcyzowego pod nr 45. Zachowane roгатki miejskie powstały po utworzenie Wielkiego Krakowa. (24.04.2023)



Fot. nr 10. Widok od strony ulicy Szwedzkiej. (24.04.2023)



Fot. nr 11 (11-12). Neorenesansowa willa z ulicy Szwedzkiej 44. (24.04.2023)



Fot. nr 12. Fasada willi wybudowanej na początku XX wieku i rozbudowanej w roku 1918. Autorami projektu byli: Jan Zarzycki i Ludwik Wojtyczko. (24.04.2023)



Fot. nr 13. Wzdłuż ulicy Szwedzkiej ponad ulicą Monte Cassino. Z lewej kapliczka na dawnym cmentarzu cholerycznym sprzed ponad 150 lat. (24.04.2023)



Fot. nr 14. Międzywojenna kamieniczka z ulicy Bocznej 7. (24.04.2023)

II. Pychowice



Fot. nr 15. Nowa sceneria wzdłuż niedawno utworzonej ulicy Łojasiewicza.



Fot. nr 16 (16-19). Trwa zabudowa łąki przy ulicy Łojasiewicza na skraju lasu Wiszówka (w tle). (03.06.2023)



Fot. nr 17.



Fot. nr 18.



Fot. nr 19.



Fot. nr 20. Ponad pychowickim stepem. Ujęcie z ulicy Gronostajowej.



Fot. nr 21 (21-22). Rozrastająca się zabudowa w rejonie ulic: Frassati-Gawrońskiej, Podole i Czerwone Maki. Widok z ulicy Gronostajowej.



Fot. nr 22. Ujęcie z ulicy Zakrzowieckiej.



Fot. nr 23 (23-24). Wzdłuż ulicy Gronostajowej. Pozostałość mokradeł na pychowickim stepie.



Fot. nr 24. W stronę Górki Pychowickiej.



Fot. nr 25 (25-26). Widoki z polnego fragmentu ulicy Skotnickiej. W stronę „półwyspu” przecinającego pychowicki ocean traw od Górki Pychowickiej.



Fot. nr 26. Z Górką Pychowicką w tle.



Fot. nr 27 (27-28). Rozrastająca się zabudowa w rejonie ulic: Frassati-Gawrońskiej, Podole i Czerwone Maki w ujęciach spod Górkę Pychowickiej.



Fot. nr 28.



Fot. nr 29 (29-31). Widoki z „półwyspu” wcinającego się w pychowicki ocean traw od strony Górki Pychowickiej. W stronę Skotnik.



Fot. nr 30. W stronę Łagiewnik i Kobierzyna.



Fot. nr 31. Z Sikornikiem w tle.



Fot. nr 32 (32-35). Widoki z Górkę Pychowickiej. W stronę Podgórek Tynieckich.



Fot. nr 33. Z Przegorzałami (z lewej) i skrajem Sikornika w tle.



Fot. nr 34. Niecka dawnego kamieniołomu.




Fot. nr 35. Wejście do jednej z pięciu kawern na zboczach Górki.

III. Kobierzyn



Fot. nr 36 (36-39). Przeniesiona w nowe miejsce kapliczka z naroża ulic: Kobierzyńskiej i Sądzińskiej. (08.05.2023)



Fot. nr 37. Figura w ołtarzyku. (08.05.2023)




Fot. nr 38. Boczne okienko. (08.05.2023)



Fot. nr 39. Widok od strony apsydy. (08.05.2023)



Fot. nr 40 (40-41). Zabytkowy krzyż na posesji przy ul. Kobierzyńskiej 117. (08.05.2023)



Fot. nr 41. (08.05.2023)



Fot. nr 42 (42-46). Niska, typowo podmiejska zabudowa wzdłuż ulicy Pastelowej.
Fot. nr: 42-43. Domy pod nr: 8 i 10. (08.05.2023)



Fot. nr 43. (08.05.2023)



Fot. nr 44 (44-46). Murowany oryginał spod nr 8. (08.05.2023)



Fot. nr 45. (08.05.2023)



Fot. nr 46. (08.05.2023)



Fot. nr 47 (47-51). Wzdłuż ulicy Zachodniej.
Fot. nr: 47-48. Dąb, pomnik przyrody, przed blokiem przy ul. Zachodniej nr 9. (08.05.2023)



Fot. nr 48. (08.05.2023)



Fot. nr 49 (49-51). Podmiejski dom spod nr 13 na etapie ruiny. (08.05.2023)



Fot. nr 50. (08.05.2023)



Fot. nr 51. (08.05.2023)

IV. Stradom



Fot. nr 52 (52-59). Wzdłuż ulicy św. Sebastiana. Willa pod nr 6. Neorenesansowy obiekt powstał w latach 1883-84 wg projektu Maksymiliana Nitscha. (26.04.1023)



Fot. nr 53. Willa spod nr 8. Data powstania i autor projektu jak u sąsiadki. (26.04.1023)



Fot. nr 54 (54-59). Rozległa willa - dom własny Karola Knausa z naroża: ulic św. Sebastiana 12 i Bogusławskiego 9, która powstała ok. roku 1883 i jej efektowne detale.



Fot. nr 55 (55-56). Portyk i mozaikowa galeryjka -widoki od strony ogrodu. (26.04.2023)



Fot. nr 56. (26.04.2023)




Fot. nr 57 (57-58). Fragment budynku z na tyłach ulicy Bogusławskiego 9. (26.04.2023)




Fot. nr 58. Profilowany w drewnie ganek. (26.04.2023)



Fot. nr 59. Wykusz w narożu z ulicą św. Sebastiana. (26.04.2023)

V. Kazimierz

Fot. nr 60 (60-61). Wzdłuż ulicy Szerokiej. Widoki od strony ulicy Miodowej.
(29.04.2023)



Fot. nr 61. Wschodnia pierzeja ulicy. (29.04.2023)



Fot. nr 62. Wzdłuż ulicy Miodowej – widok od strony ulicy Starowiślniej. (29.04.2023)



Fot. nr 63. Fragment zabudowy ulicy Dajwór poniżej nr 27. Z lewej tylny fragment bożnicy Poppera z ulicy Szerokiej 16. (29.04.2023)

VI. Podgórze



Fot. nr 64 (64-65). Widoki z Mostu Kotlarskiego. Zabudowa na rejonie Bulwaru Lotników Alianckich (w tle). (08.06.2023)



Fot. nr 65. W stronę centrum Podgórze. (08.06.2023)



Fot. nr 66 (66-67). Galicyjska duchem zabudowa ulicy Józefińskiej o numerach: 29-35.
Z lewej zabytkowa figura w narożu z ulicą Limanowskiego. (18.04.2023)



Fot. nr 67. (18.04.2023)



Fot. nr 68 (68-69). Zajazd Pod św. Benedyktem przy ulicy Wielickiej 2. Fasada od strony wylotu ulicy Limanowskiego. (13.05.2023)



Fot. nr 69. Widok od strony dziedzińca.



Fot. nr 70 (70-71). Błonia wokół kościółka św. Benedykta. (02.05.2023)



Fot. nr 71.



Fot. nr 72. Blisko 100-letnia willa z placu Lasoty 7.



Fot. nr 73 (73-74). Wzdłuż ulicy Parkowej – ujęcia z placu Stawarza w stronę Rynku Podgórskiego. (02.05.2023)



Fot. nr 74.



Fot. nr 75 (75-121). W zrewitalizowanym Parku Wojciecha Bednarskiego. Wejście z ulicy Parkowej.



Fot. nr 76. Plan sytuacyjny.



Fot. nr 77 (77-78). Aleja biegnąca wzdłuż ulicy Parkowej.



Fot. nr 78.



Fot. nr 79 (79-67). Tablice poświęcone postaci Wojciecha Bednarskiego – wybitnego mieszkańca podkrakowskiego jeszcze Podgórze i patrona parku, którego to projektu był pomysłodawcą.



Fot. nr 80.



Fot. nr 81.



Fot. nr 82. (02.05.2023)



Fot. nr 83. (02.05.2023)



Fot. nr 84.




Fot. nr 85.



Fot. nr 86.



Fot. nr 87.



Fot. nr 88 (88-89). Nowa altana w stylu retro.



Fot. nr 89.




Fot. nr 90 (90-92). Widoki znad ulicy Zamojskiego w stronę Kazimierza i Wawelu.
(02.05.2023)




Fot. nr 91. (02.05.2023)




Fot. nr 92. Z ulicą Legionów Piłsudskiego na pierwszym planie. (02.05.2023)



Fot. nr 93. Główna aleja parkowa




Fot. nr 94. W stronę zrewitalizowanego okrąglaka.



Fot. nr 95. Poprzeczna aleja. (02.05.2023)



Fot. nr 96 (96-97). Współcześnie odbudowany, dawny dom ogrodnika, dziś WC.
(02.05.2023)




Fot. nr 97.



Fot. nr 98 (98-99). Plac zabaw przy ścianie skalnej w sąsiedztwie stadionu Korony.
(02.05.2023)



Fot. nr 99. (02.05.2023)



Fot. nr 100. Alejka przy ścianie skalnej.



Fot. nr 101. Rekonstrukcja dawnej pompy ręcznej.



Fot. nr 102 (102-105). Wokół wyremontowanego okrągłego gastronomicznego.
(02.05.2023)



Fot. nr 103. (02.05.2023)



Fot. nr 104.



Fot. nr 105.



Fot. nr 106. Centralny zieleniec.



Fot. nr 107 (107-111). Fragment parku przy popiersiu Wojciecha Bednarskiego.
(02.05.2023)



Fot. nr 108 (108-109). Popiersie patrona parku przy ścianie skalnej poniżej stadionu Korony..



Fot. nr 109. (02.05.2023)



Fot. nr 110. Aleja wiodąca od popiersia Bednarskiego.



Fot. nr 111. Stylowe latarnie, które oddają dawny klimat parku.



Fot. nr 112 (112-113). Oryginalny, kamienny wazon na kwiaty w stylu retro.



Fot. nr 113.




Fot. nr 114 (113-121). Wzdłuż alei parkowej biegnącej wzdłuż ulicy Krzemionki ku ośrodkowi TVP Kraków.




Fot. nr 115. Widok na nieckę dawnego kamieniołomu.



Fot. nr 116 (116-121)



Fot. nr 117.




Fot. nr 118.



Fot. nr 119. (02.05.2023)



Fot. nr 120.



Fot. nr 121.



Fot. nr 122 (122-123). Ośrodek TVP Kraków przy ulicy Krzemionki.



Fot. nr 123.



Fot. nr 124. Ulica Podskale w ujęciu z ulicy Zamojskiego. (25.05.2023)



Fot. nr 125 (125-129). Secesyjna willa Podskale z ulicy Podskale 1, wybudowana w roku 1909 wg projektu Antoniego Dostala. Widok z ulicy Podskale. (25.05.2023)



Fot. nr 126. Narożnik z ulicą Zamojskiego. (25.05.2023)



Fot. nr 127 (127-129). Ujęcia z ulicy Zamojskiego 71. (25.05.2023)



Fot. nr 128. (25.05.2023)



Fot. nr 129. Zwieńczenie fasady. (25.05.2023)



Fot. nr 130 (130-134). Wzdłuż ulicy Zamajskiego. Fragment poniżej nowego budynku pod nr 73. (25.05.2023)



Fot. nr 131. Fragment zabudowy poniżej domu o numerze 78. (25.05.2023)



Fot. nr 132 (132-134). Zapewne międzywojenny dom pod nr 78. (25.05.2023)



Fot. nr 133. Detale fasady. (25.05.2023)



Fot. nr 134. Witraż nad drzwiami wejściowymi. (25.05.2023)



Fot. nr 135 (135-141). Wzdłuż ulicy Czyżówka. Fragment poniżej nr 35. (25.05.2023)



Fot. nr 136. Może jeszcze przedwojenny dom (w głębi) pod nr 33. (25.05.2023)



Fot. nr 137. Fragment niskiej zabudowy, zapewne jeszcze przedwojennej, o numerach:
29 a i b. (25.05.2023)



Fot. nr 138. Typowo podmiejski, zapewne około 100-letni dom pod nr 27. (25.05.2023)



Fot. nr 139. Fragment zabudowy poniżej numeru 21. (25.05.2023)



Fot. nr 140. Parterowa zabudowa poniżej numeru 15. (25.05.2023)



Fot. nr 141. Początkowy fragment ulicy powyżej numeru 3. (25.05.2023)



Fot. nr 142 (142-156). Stadion Korony i jego otoczenie. Budynek przedszkola przy ulicy Krzemionki .



Fot. nr 143 (142-143). Wejście na stadion od strony ulicy Krzemionki.



Fot. nr 144 (144-150). Wokół stadionu przy ulicy Parkowej 12a, który (wg GEZ) powstawał etapami na terenach poprzemysłowych po dawnym kamieniołomie wapienia w latach 1957-65.



Fot. nr 145 (144-145). Ujęcia od strony ulicy Krzemionki.



Fot. nr 146. Główna trybuna. Widoczne kolumny to pamiątka po dawnym zadaszaniu.



Fot. nr 147 (147-148). Widoki w stronę budynku szatni i pomieszczeń administracyjnych.



Fot. nr 148.



Fot. nr 149 (149-150). Fragmenty murawy od strony ulicy Parkowej.



Fot. nr 150. (02.05.2023)




Fot. nr 151 (151-152). Kawiarenka w zrewitalizowanym okrąglaku gastronomicznym.
(02.05.2023)



Fot. nr 152.



Fot. nr 153. Zegar boiskowy przypominający czasy rozgrywanych tu, m.in. przez RKS Garbarnię, meczów piłkarskich.



Fot. nr 154 (154-156). Dojście do stadionu od strony ulicy Parkowej. (02.05.2023)



Fot. nr 155. Nowy właścicielem obiektu jest obecnie Centrum Sportu Parkowa. To odpowiedź na wieloletnie zaniedbania obiektu przez dawnego właściciela.



Fot. nr 156. Wejście na stadion z ulicy Parkowej. (02.05.2023)



Fot. nr 157. Budynek przy ulicy Parkowej 12 z ok. roku 1940.



Fot. nr 158 (158-159). Wąska panorama z kościołem Jezuitów na Wesołej w tle wzdłuż ulicy Tatrzeńskiej.



Fot. nr 159. (02.05.2023)



Fot. nr 160. Zabudowa ulicy Radosnej, po części przedwojenna. (02.05.2023)



Fot. nr 161. Kwitnący bez na przedpolu błonia przed fortem św. Benedykt. (02.05.2023)



Fot. nr 162 (162-165). Widoki z kładki nad ulicą Powstańców Śląskich.
Z Kopcem Kraka w tle.



Fot. nr 163. W stronę ulicy Kamieńskiego i ronda Matecznego.



Fot. nr 164. Dawne zabudowania kamieniołomu Libana przy ulicy Za Torem 22, dziś siedziba MPK.



Fot. nr 165. Ponad ulicą Powstańców Śląskich, z kominami elektrociepłowni w Łęgu w tle.



Fot. nr 166 (166-175). Wzdłuż ulicy Robotniczej, która do dziś zachowała niską zabudowę, typową dla dawnego przedmieścia. Widok w stronę ulicy Wielickiej. (02.05.2023)



Fot. nr 167. Początkowy fragment ulicy, z ulicą Wielicką w tle. (02.05.2023)



Fot. nr 168 (168-169). Zapewne około stuletni domek pod nr 7. (02.05.2023)



Fot. nr 169. (02.05.2023)



Fot. nr 170. Pierzeja ulicy powyżej numeru 3. (02.05.2023)



Fot. nr 171. Pierzeja ulicy powyżej domu o numerze 4. (02.05.2023)



Fot. nr 172 (172-175). Fragment zabudowy o numerach: 4 i 6. (02.05.2023)



Fot. nr 173. Detale kamieniczki pod nr 6. (02.05.2023)



Fot. nr 174. Zapewne ponad stuletni dom pod nr 4 i jego detale. (02.05.2023)



Fot. nr 175. Oryginalne, profilowane w drewnie drzwi i tablica z czasów Wielkiego Krakowa.



Fot. nr 176. Zabudowa ul. Wielickiej 24-26, której krzywizna przypomina o przebiegającej tędy do czasów okupacji niemieckiej linii kolejowej do Zakopanego. (02.05.2023)



Fot. nr 177 (177-186). W podgórskiej części dawnego KL Płaszów. Tzw. „szary dom”, wybudowany (wg GEZ) w roku 1942 przy ulicy Jerozolimskiej 2, gdzie w czasie II wojny światowej była siedziba gestapo, które znęcało się tu nad więźniami obozu. (16.04.2023)



Fot. nr 178 (177-179). Wokół „szarego domu”. (09.05.2023)



Fot. nr 179. (16.04.2023)



Fot. nr 180. Często odwiedzający KL Płaszów Żydzi, tu w swych tradycyjnych ubiorach. (09.05.2023)



Fot. nr 181 (181-182). Niewielkie pozostałości powstałego w okresie międzywojennym kirkutu, zlikwidowanego w trakcie tworzenia KL Płaszow. (18.03.2023)



Fot. nr 182. (22.04.2023)



Fot. nr 183 (183-184). Wiosna na północnym zboczu dawnego łagru. (16.04.2023)



Fot. nr 184.




Fot. nr 185 (185-186). Blokowisko na styku ulic: Jerozolimskiej i Wielickiej. (18.03.2023)



Fot. nr 186. (16.04.2023)



Fot. nr 187 (187-191). Widoki znad krawędzi skalnej dawnego kamieniołomu miejskiego, usytuowanego u wylotu ulicy Jerozolimskiej do Wielickiej, gdzie współcześnie powstało gęste blokowisko prześmiewana jako „osiedle koncentracyjne”, przy ulicy Wielickiej 57.




Fot. nr 188. W stronę Łęgu i Mogiły.



Fot. nr 189. W stronę Czyżyn i Mistrzejowic.



Fot. nr 190 (190-191). Z krakowskimi „drapaczami chmur” w tle. (09.05.2023)



Fot. nr 191. „Szkieletor” z ronda Mogilskiego i „błękitek” PKO z alei Pokoju. (09.05.2023)



Fot. nr 192. Zarośnięta niecka dawnego kamieniołomu Libana.



Fot. nr 193 (193-207). Panoramy i widoki ze szczytu Kopca Kraka. W stronę Łagiewnik.



Fot. nr 194. Ponad Krzemionkami Podgóorskimi, z Kopcem Kościuszki i Sikornikiem w tle.



Fot. nr 195 (195-198). Kilka ujęć zabytkowego Śródmieścia Krakowa.



Fot. nr 196.



Fot. nr 197.



Fot. nr 198.



Fot. nr 199 (199-201). W stronę Wesołej, Grzegórzek i Dąbia.



Fot. nr 200.



Fot. nr 201.



Fot. nr 202. Z Dąbkiem i Łęgiem w tle.



Fot. nr 203. Z kominami elektrociepłowni w Łęgu w tle.



Fot. nr 204. W stronę Płaszowa i Prokocimia.



Fot. nr 205. Z osiedlami Na Kozłówce i Piaski Nowe w tle.



Fot. nr 206. Ze garbem Rajska w tle ponad Kurdwanowem.



Fot. nr 207. Współczesna zabudowa u podnóża Krzemionek Podgórskich.



Fot. nr 208 (208-210). Dawne budynki kamieniołomu Libana przy ulicy Za Torem 22.
(09.05.2023)



Fot. nr 209. (09.05.2023)



Fot. nr 210.




Fot. nr 211. Pozostałości po wiadukcie prowadzącym z Podgórza do kamieniołomu Libana.
(09.05.2023)



Fot. nr 212 (212-217). Widoki ponad niecką dawnego kamieniołomu Libana od strony ulicy Swoszowickiej. Z Kopcem Kraka w tle.



Fot. nr 213 (213-214). Ściana skalna w sąsiedztwie ruiny dawnej prochowni przy ulicy Swoszowickiej.



Fot. nr 214. (23.03.2023)



Fot. nr 215 (215-217). Ujęcia znad przepaści skalnej przy ruinie dawnej prochowni.
(23.03.2023)



Fot. nr 216. (23.03.2023)



Fot. nr 217. (23.03.2023)



Fot. nr 218. Jesion – wybryk natury. (23.03.2023)



Fot. nr 219 (219-221). Przy ruinach dawnej prochowni. (23.03.2023)



Fot. nr 220. (22.04.2023)



Fot. nr 221. (22.04.2023)



Fot. nr 222 (222-229). Na polanie w Lesie Bonarka, której fragment od strony ulicy Swoszowickiej został właśnie oczyszczony z zarośli. (22.04.2023)



Fot. nr 223. (22.04.2023)



Fot. nr 224 (224-226). Czas kwitnienia tarniny, która się tutaj szybko rozrasta.
(22.04.2023)



Fot. nr 225. (22.04.2023)



Fot. nr 226. (22.04.2023)



Fot. nr 227 (227-229). Zamierający dawny sad czereśniowy w bliskości ulicy Kamieńskiego. (22.04.2023)



Fot. nr 228. (22.04.2023)



Fot. nr 229. (22.04.2023)



Fot. nr 230 (230-234). Flora na terenie dawnego KL Płaszow. Złoc. (23.03.2023)




Fot. nr 231. Jasnota purpurowa (23.03.2023)



Fot. nr 232. Fiołki. (23.03.2023)



Fot. nr 233. Pięciornik. (23.03.2023)



Fot. nr 234. Mniszki i bytująca na nich pszczoła. (16.04.2023)

VII. Wola Duchacka



Fot. nr 235 (235-236). Ponad dawnym placem apelowym KL Płaszów w stronę tzw. „hujowej górki”, jednego z trzech miejsc straceń na terenie łagru. (18.03.2023)



Fot. nr 236. (22.04.2023)



Fot. nr 237 (237-238). Krzyż na „hujowej górcie”. (23.03.2023)



Fot. nr 238.



Fot. nr 239. Z infrastrukturą dawnej HiL w tle. (23.03.2023)




Fot. nr 240. Komin, jedyna pamiątka po przemysłowej Bonarce. (23.03.2023)



Fot. nr 241 (241-243). Przy pomniku na wale szańca FS-22, upamiętniającym ofiary KL Plaszow. (18.03.2023)



Fot. nr 242. (23.03.2023)



Fot. nr 243. (23.03.2023)



Fot. nr 244. Obelisk upamiętniający ofiary hitlerowskich Niemiec. (23.03.2023)




Fot. nr 245 (245-246). Widoki spod pomnika ofiar KL Płaszów. W stronę CH Bonarka. (18.03.2023)



Fot. nr 246. W stronę Woli Duchackiej i osiedla Na Kozłowiec. (18.03.2023)



Fot. nr 247. Stokrotka - pierwszy symptom wiosny. (18.03.2023)



Fot. nr 248. Kwitnąca czereśnia w sąsiedztwie pomnika. (16.04.2023)



Fot. nr 249 (249-250). Wiosna na osiedlu Wola Duchacka Wschód. (30.03.2023)



Fot. nr 250. (30.03.2023)



Fot. nr 251 (251-257). Dawna chałupa, zapewne okolic przelomu wieków XIX i XX, z ulicy Malborskiej 37. (20.04.2023)



Fot. nr 252 (251-252). Okna z lat 30. XX wieku w fasadzie bielonej na zielono. (20.04.2023)




Fot. nr 253 (253-255). Oryginalne okna pierwotnej chałupy od strony podwórka.
(20.04.2023)



Fot. nr 254. (20.04.2023)




Fot. nr 255. (20.04.2023)



Fot. nr 256 (256-257). Dobudowany w latach późniejszych murowany ganek.
(20.04.2023)



Fot. nr 257. (20.04.2023)




Fot. nr 258 (258-259). Stara wierzba na styku ulic: Albańskiej i Macedońskiej. (28.05.2023)



Fot. nr 259. (28.05.2023)



Fot. nr 260 (260-263). Nad stawem w Parku Duchackim. (28.05.2023)



Fot. nr 261. (28.05.2023)



Fot. nr 262. (28.05.2023)



Fot. nr 263. (28.05.2023)



Fot. nr 264 (264-267). Stary dwór Bemów z niedawno spalonym dachem. (28.05.2023)




Fot. nr 265. (28.05.2023)



Fot. nr 266. (28.05.2023)



Fot. nr 267. (28.05.2023)



Fot. nr 268. Niedawno oddany do użytku fragment parku w sąsiedztwie ulicy Laszczki. Z lewej zrekonstruowany budynek dawnego spichlerza. (28.05.2023)

VIII. Płaszów

Fot. nr 269 (269-276). Widoki z kładki nad torami kolejowymi stacji rozrządowej w Prokocimiu. W stronę Biezanowa.



Fot. nr 270 (270-276). Ponad Bagrami w stronę Kazimierza, Wawelu i Śródmieścia.
(20.03.2023)



Fot. nr 271.



Fot. nr 272. (09.04.2023)



Fot. nr 273. (09.04.2023)



Fot. nr 274. (09.04.2023)



Fot. nr 275. (05.06.2023)



Fot. nr 276. (05.06.2023)



Fot. nr 277 (277-282). Plaża przy ulicy Bagrowej.



Fot. nr 278. (09.04.2023)



Fot. nr 279. (05.06.2023)



Fot. nr 280.



Fot. nr 281. (09.04.2023)



Fot. nr 282. (05.06.2023)



Fot. nr 283 (283-284). Widoki spod torów kolejowych w stronę ulic: Batki i Żołnierskiej.
(20.03.2023)



Fot. nr 284.



Fot. nr 285. Kąpielisko przy ulicy Koziej w ujęciu od strony ulicy Żołnierskiej.



Fot. nr 286. Karkołomna ścieżka nad Bagrami od strony ulicy Żołnierskiej.



Fot. nr 287. Zabudowa Prokocimia w rejonie ulic: Bieżanowskiej i Prostej w ujęciu od strony ulicy Batki. (20.03.2023)



Fot. nr 288. Wczasowicz na łące przy jeziorze. (20.03.2023)



Fot. nr 289 (289-290). Kąpielisko przy ulicy Koziej.



Fot. nr 290.



Fot. nr 291 (291-295). Kąpielisko przy ulicy bagrowej w ujęciach od strony przystani AZS. (09.04.2023)



Fot. nr 292.



Fot. nr 293. (09.04.2023)



Fot. nr 294. (05.06.2023)



Fot. nr 295. (05.06.2023)



Fot. nr 296 (296-297). Boczna odnoga Bagrów z bazą klubu żeglarskiego Horn w tle.
(09.04.2023)



Fot. nr 297. (05.06.2023)



Fot. nr 298. Droga przy bocznej odnodze Bagrów od strony ulicy Bagrowej. (09.04.2023)



Fot. nr 299 (299-300). Tężnia Bagry w oczekiwaniu na uruchomienie. (09.04.2023)



Fot. nr 300. (05.06.2023)



Fot. nr 301 (301-307). Na styku ulic: Bagrowej i Koziej. (09.04.2023)



Fot. nr 302 (302-306). Współczesna zabudowa ulicy Bagrowej.
Fot. nr: 302-304. Pierzeja o numerach 36-52. Jeszcze dekadę temu były tu łąki.
(09.04.2023)



Fot. nr 303. (09.04.2023)



Fot. nr 304. Kolejny betonowy PARK. (09.04.2023)



Fot. nr 305 (305-306). Fragment zabudowy o numerach: 23-25. (09.04.2023)



Fot. nr 306. (09.04.2023)



Fot. nr 307 (307-308). Mały Płaszów w ujęciu z wylotu ulicy Obrońców Modlina.
(09.04.2023)



Fot. nr 308. (09.04.2023)



Fot. nr 309. „Szklane domy” przy ulicy Saskiej 27. (13.05.2023)



Fot. nr 310 (310-327). Wzdłuż ulicy Gromadzkiej. Końcowy fragment ulicy. (13.05.2023)



Fot. nr 311. Ostała jeszcze podmiejska zabudowa na styku ulic: Gromadzkiej 79 i Wodnej 40. (13.05.2023)



Fot. nr 312 (312-313). Ostatnie chwile podmiejskiego domu z ulicy Wodnej 38, wybudowanego na początku XX wieku. (13.05.2023)



Fot. nr 313. Oryginalna fasada z oknami typu skrzynkowego. Aż wierzyć się nie chce, że taki obiekt może zniknąć. (13.05.2023)



Fot. nr 314. Murowany dom z I ćwierci XX wieku spod nr 79. (13.05.2023)



Fot. nr 315 (315-319). Dawny dom Dzidzianny Solskiej, słynnej krakowskiej wróżbitki spod nr 69. Obiekt pod koniec XIX wieku; piętro dobudowane w latach 30. (13.05.2023)



Fot. nr 316. Oryginalne drzwi i tabliczka z czasów Wielkiego Krakowa. (13.05.2023)



Fot. nr 317. (13.05.2023)




Fot. nr 318 (318-319). Fasada domu. (13.05.2023)



Fot. nr 319. Oryginalne okna typu skrzynkowego.



Fot. nr 320. Fragment niskiej zabudowy ulicy o numerach: 65-69. Dom pod nr 63 został już rozebrany. (13.05.2023)



Fot. nr 321. Kwitnąca kalina. (13.05.2023)



Fot. nr 322. Fragment typowo podmiejskiej zabudowy o zmienionych już fasadach pod numerem 67. (13.05.2023)



Fot. nr 323. Oryginalna tabliczka z czasów Wielkiego Krakowa. (22.05.2023)



Fot. nr 324 (324-326). Współczesna kapliczka słupowa przed posesją o numerze 30. (22.05.2023)



Fot. nr 235. (22.05.2023)



Fot. nr 326. Inskrypcja na cokole. (23.05.2023)



Fot. nr 327. Relikt podmiejskiej zabudowy Płaszowa pod nr 27. (22.05.2023)



Fot. nr 328 (328-330). Wzdłuż ulicy Stróża Rybna. Przebudowany dom podmiejski pod nr 5. (22.05.2023)



Fot. nr 329. Archaiczna chatka przylegająca do domu pod nr 8. (22.05.2023)



Fot. nr 330 (330-332). Wokół stadionu KS Płaszowianka. Wejście z ulicy Stróża Rybna. (22.05.2023)



Fot. nr 331 (331-332). Ujęcia murawy. Widok z ulicy Saskiej. (22.05.2023)



Fot. nr 332. Ujęcie od strony ulicy Kuklińskiego. (22.05.2023)



Fot. nr 333 (333-349). Murowana chałupa z roku 1912 z ulicy Koszykarskiej 16, własność znanego architekta. Są szanse, że zostanie przykładowo odrestaurowana. (08.06.2023)



Fot. nr 334 (333-336). Fasada od strony ogrodu. (08.06.2023)



Fot. nr 335. (08.06.2023)



Fot. nr 336. (08.06.2023)



Fot. nr 337 (337-338). Boczna ściana od strony ulicy Koszykarskiej. (08.06.2023)



Fot. nr 338. Znaki murarskie przypominający symbole wolnomularskie. (08.06.2023)



Fot. nr 339 (339-346). Ujęcia od strony podwórka. (08.06.2023)



Fot. nr 340. (08.06.2023)



Fot. nr 341. (08.06.2023)



Fot. nr 342. Oryginalna tabliczka z czasów włączenia Płaszowa do Wielkiego Krakowa.
(08.06.2023)



Fot. nr 343. Latarnia policyjna. (08.06.2023)



Fot. nr 344. Oryginalne okno typu skrzynkowego. (08.06.2023)



Fot. nr 345. Więźba dachowa. (08.06.2023)



Fot. nr 346. Archaiczne drzwi z oberlichtem. (08.06.2023)



Fot. nr 347 (347-349). Detali w dawnej stajni. Powała. (08.06.2023)



Fot. nr 348. Oryginalna wialnia zwana młynkiem. (08.06.2023)



Fot. nr 349. Dawne narzędzia rolnicze i gospodarskie. (08.06.2023)



Fot. nr 350 (350-364). Nad stawem płaszowskim.
Widok z wylotu ulicy Wodnej w stronę ulicy Powstańców Wielkopolskich.



Fot. nr 351 (351-353). Widok od strony torów kolejowych, tu w kierunku Tandety.



Fot. nr 352 (352-353). W stronę ulic: Wodnej i Krzywda.



Fot. nr 353.



Fot. nr 354 (354-362). Widok od strony ulicy Krzywda. W stronę dawnej Tandety.



Fot. nr 355.



Fot. nr 356 (356-364). Niedawno otwarty Park przy Stawie Płaszowskim.




Fot. nr 357.



Fot. nr 358.



Fot. nr 359.



Fot. nr 360.



Fot. nr 361.



Fot. nr 362 (362-363). Dzika plaża w sąsiedztwie torów kolejowych i ulicy Powstańców Wielkopolskich.



Fot. nr 363 (363-364). Widoki od strony ulicy Powstańców Wielkopolskich.



Fot. nr 364.

IX. Prokocim



Fot. nr 365. Polny dziś fragment ulicy Żniwnej – widok z ulicy Wielickiej. (10.04.2023)



Fot. nr 366 (366-367). Współczesna zabudowa ulicy Polonijnej. (20.05.2023)



Fot. nr 367. Z istniejącymi jeszcze relikwami dawnej zabudowy Prokocimia przy ulicy Wielickiej pod nr: 249 i 251 (na pierwszym planie). (06.06.2023)




Fot. nr 368 (368-375). Wzdłuż alei Dygasińskiego. Z prawej figura z roku 1895, posadowiona przez Erazma Jerzmanowskiego po przejęciu prokocimskiego majątku. (20.05.2023)



Fot. nr 369. Przy ogródkach działkowych PKP. (20.05.2023)



Fot. nr 370 (370-371). Kościół parafialny przy ulicy Prostej ponad działkami. (10.04.2023)




Fot. nr 371. (20.05.2023)



Fot. nr 372 (372-373). Popadający w ruinę dawny folwark Na Wrzosach. (10.04.2023)



Fot. nr 373. (10.04.2023)



Fot. nr 374. Czas kwitnienia kasztanów. (20.05.2023)



Fot. nr 375. Brama wjazdowa do pałacu Wodzickich-Jerzmanowskich. (10.04.2023)



Fot. nr 376 (376-377). Dawna rządówka przy ulicy Górników 29. (10.04.2023)




Fot. nr 377. (10.04.2023)




Fot. nr 378 (378-379). Pałac Wodzickich-Grodzickich-Jerzmanowskich w ujęciach z parku.
(10.04.2023)




Fot. nr 379. (20.05.2023)



Fot. nr 380. Starodrzew w Parku Jerzmanowskich. W tle (z lewej) wieża ciśnię. (20.05.2023)



Fot. nr 381 (381-382). Dawna wieża ciśnienia przy ulicy Górników 25, przerobiona przez Erazma Jerzmanowskiego na początki XX wieku z wieży widokowej. (20.05.2023)



Fot. nr 382. (20.05.2023)



Fot. nr 383. Przedwiośnie w Parku Jerzmanowskich. (10.04.2023)



Fot. nr 384. Relikt podmiejskiej zabudowy przy ulicy Żabiej 5. (10.04.2023)



Fot. nr 385 (385-387). Popadająca w ruinę dawna zagroda przy ulicy Ściegiennego 54a.
Widoki z ulicy Żabiej. (10.04.2023)



Fot. nr 386. (10.04.2023)



Fot. nr 387. (10.04.2023)



Fot. nr 388 (388-389). Powojenna zabudowa ulicy Ściegiennego. Dom pod nr 62.
(10.04.2023)



Fot. nr 389. Dom pod nr 65. (10.04.2023)



Fot. nr 390 (390-391). Popadający w ruinę dom przy ulicy Górników7. (06.06.2023)



Fot. nr 391. (06.06.2023)



Fot. nr 392 (392-398). Modernistyczna willa z I ćwierci XX wieku z ul. Morawiańskiego 12.



Fot. nr 393 (392-293). Ciekawy przykład budownictwa podmiejskiego od lat w stanie ruiny. (06.06.2023)



Fot. nr 394. Opuszczony już dom, raczej powojenny, z ulicy Morawiańskiego 15.



Fot. nr 395 (395-396). Kolejna ruina podmiejskiego domu, z ulicy Morawiańskiego 16.



Fot. nr 396. (06.06.2023)



Fot. nr 397 (397-398). Zapewne dawny dom dróżnika z ulicy Morawiańskiego 25.



Fot. nr 398. Morawiańskiego



Fot. nr 399. Zapewne około 100-letni podmiejski dom z ulicy Darasza 14, gdzie w parterze zachowały się oryginalne okna typu skrzynkowego.




Fot. nr 400. Maki w sąsiedztwie torów kolejowych. (06.06.2023)



Fot. nr 401 (401-403). Chyba jeszcze przedwojenny domek z ulicy Karpackiej 28.



Fot. nr 402 (402-403). Zapewne około 100 letni dom z ulicy Karpackiej 6. (06.06.2023)



Fot. nr 403. Oryginalne okno typu skrzynkowego. (06.06.2023)



Fot. nr 404. Przedwojenny dom wielorodzinny z ulicy Solarzy 21.



Fot. nr 405 (405-410). Będąca już w stanie nieodwracalnej ruiny willa z I ćwierci XX wieku z ulicy Czechowicza 10.



Fot. nr 406. Tylna część od strony torów kolejowych.



Fot. nr 407.



Fot. nr 408 (408-410). Próby uchwycenia fasady z efektownym gankiem i galerijką widokową przez zakrzaczone przedpole obiektu. (20.03.2023)



Fot. nr 409. (20.03.2023)



Fot. nr 410. (20.03.2023)



Fot. nr 411 (411-414). Wzdłuż ulicy Kostaneckiego. Z fortem nr 50 Prokocim z prawej.
(10.04.2023)



Fot. nr 412 (412-413). Nowo powstający budynek mieszkalny w sąsiedztwie fortu.
(10.04.2023)



Fot. nr 413. (10.04.2023)



Fot. nr 414. Świeżo wybudowany, czwarty z akademików UJ przy ulicy Badurskiego na wzgórzu Baranówka. (10.04.2023)



Fot. nr 415 (415-417). Wiosenny atak zimy przy blokowisku przy ulicy Spółdzielców.
(28.03.2023)



Fot. nr 416. (28.03.2023)



Fot. nr 417. (28.03.2023)



Fot. nr 418. Plac zabaw w końcowym fragmencie ulicy Spółdzielców. (31.03.2023)




Fot. nr 419 (419-420). Centrum Sportu i Rekreacji przy ulicy Facimiech 2. (31.03.2023)



Fot. nr 420. Widok z Parku Rzecznego Drwinka. (31.03.2023)


X. Piaski Wielkie



Fot. nr 421 (421-426). Na przedpolu Parku Rzecznego Drwinka od strony ulicy Nowosądeckiej. (26.03.2023)



Fot. nr 422. (31.03.2023)



Fot. nr 423. (09.04.2023)



Fot. nr 424. (23.04.2023)



Fot. nr 425. (31.03.2023)



Fot. nr 426. (09.04.2023)




Fot. nr 427 (427-429). Wzdłuż koryta Drwinki. (26.03.2023)



Fot. nr 428. (30.03.2023)



Fot. nr 429. Wczesnowiosenny ziarnopłon. (31.03.2023)



Fot. nr 430 (430-434). Nowo wyrastający gigant mieszkaniowy, ponoć 11-piętrowy, na styku z Parkiem Rzecznym przy ulicy Podedworze 9. (31.03.2023)



Fot. nr 431. (26.03.2023)



Fot. nr 432. (31.03.2023)



Fot. nr 433. (23.04.2023)




Fot. nr 434. (08.05.2023)




Fot. nr 435 (435-442). Uroki ogródków działkowych w końcowym fragmencie Parku Rzecznego Drwinka w bliskości ulicy Podedworze. (23.04.2023)



Fot. nr 436. (26.03.2023)



Fot. nr 437. (09.04.2023)



Fot. nr 438. (23.04.2023)



Fot. nr 439. (08.05.2023)



Fot. nr 440. (09.04.2023)



Fot. nr 441. (31.03.2023)



Fot. nr 442. (23.04.2023)



Fot. nr 443. Skupisko „willi” dla ptaków. (29.05.2023)



Fot. nr 444. Mrówkowiec – „alcatraz bis” przy ulicy Bochenka. (31.03.2023)



Fot. nr 445 (445-446). W dolnej części Parku Rzecznego Drwinka w bliskości ulicy Sadka.
(10.04.2023)



Fot. nr 446. (10.04.2023)



Fot. nr 447 (447-448). Peryferyjna, typowo podmiejska zabudowa we fragmencie uliczki Kliniec o numerach 17-21 – widoki z ulicy Mokrej. (10.04.2023)



Fot. nr 448. (10.04.2023)

XI. Rząka



Fot. nr 449 (449-450). Kompleks szpitalny UJ przy ulicy Jakubowskiego w ujęciach z ulicy Kostaneckiego. (10.04.2023)



Fot. nr 450. Lądowisko dla helikopterów. (10.04.2023)



Fot. nr 451 (451-452). Centralny, wygrodzony przez potencjalnego dewelopera, fragment uroczyska Słona Woda. Widoki od strony ulicy Kosocickiej. (24.03.2023)



Fot. nr 452. (30.04.2023)



Fot. nr 453 (453-454). Zabudowa Rżaki w sąsiedztwie ulicy Kosocickiej. (30.04.2023)



Fot. nr 454. Na styku z uliczką Snozy. (24.03.2023)



Fot. nr 455 (455-459). Wygradzona Słona Woda i coraz bardziej wyszczerbione ogrodzenie. Widoki od strony ulicy Kostaneckiego. (24.03.2023)



Fot. nr 456. Ku ulicy Obronnej. (24.03.2023)



Fot. nr 457 (457-458). W stronę Krzyszkowic. (24.03.2023)



Fot. nr 458. (24.03.2023)



Fot. nr 459. Ku osiedlu Rząka. (30.04.2023)



Fot. nr 460 (460-461). Nowopowstający, czwarty z akademików UJ przy ulicy Badurskiego. (24.03.2023)



Fot. nr 461. (30.04.2023)



Fot. nr 462. Widok spod większego ze stawów w stronę kompleksu szpitalnego UJ.
(13.04.2023)



Fot. nr 463 (463-473). Nad większym z rżączkich stawów. (24.03.2023)



Fot. nr 464. (05.05.2023)




Fot. nr 465. (05.05.2023)




Fot. nr 466. (13.04.2023)



Fot. nr 467. (30.04.2023)



Fot. nr 468. (05.05.2023)



Fot. nr 469. (05.05.2023)



Fot. nr 470. (30.05.2023)



Fot. nr 471 (471-474). Deszcze w tym roku dopisały, więc pojawiły się kaczki krzyżówki.
(24.03.2023)



Fot. nr 472. (24.03.2023)



Fot. nr 473. (05.05.2023)




Fot. nr 474. Moja Kropka, Mela (czarna) i Bela - stali goście Słonej Wody. (05.05.2023)



Fot. nr 475 (475-477). Brzozowy zagajnik w sąsiedztwie większego ze stawów.
(05.05.2023)



Fot. nr 476. (30.04.2023)



Fot. nr 477. (30.04.2023)




Fot. nr 478 (478-480). Przy mniejszym z rzędkich stawów. (24.03.2023)



Fot. nr 479. (24.03.2023)



Fot. nr 480. (30.04.2023)



Fot. nr 481. Dąb w sąsiedztwie mniejszego ze stawów. (30.04.2023)



Fot. nr 482 (482-488). Wiosenna przyroda Słonej Wody. Podbiał. (24.03.2023)




Fot. nr 483. Ziarnopłon. (24.03.2023)




Fot. nr 484 (484-485). Czas kwitnienia mirabelek. (13.04.2023)




Fot. nr 485. (13.04.2023)



Fot. nr 486 (486-487). Mniszki i pożywiają się nektarem pszczoły. (30.04.2023)



Fot. nr 487. (30.04.2023)



Fot. nr 488. Rogownica. (05.05.2023)

XII. Bieżanów



Fot. nr 489 (489-497). Kapliczka słupowa z ul. Mała Góra 8 z ok. poł. XIX w. (11.05.2023)



Fot. nr 490. Lico i lewy bok kapliczki ufundowanej przez mieszkańców. (11.05.2023)




Fot. nr 491. Św. Marcin w zbroi na koniu w dolnej wnęce lewego boku. (11.05.2023)



Fot. nr 492. Św. Filip w górnej kondygnacji lewego boku. (11.05.2023)



Fot. nr 493 (493-494). Lico kapliczki z figurą Matki Boskiej z Dzieciątkiem. (11.05.2023)



Fot. nr 494. (11.05.2023)



Fot. nr 495. Lico i prawy bok postumentu. (11.05.2023)



Fot. nr 496. Św. Tomasz w dolnej wnęce prawego boku. (11.05.2023)



Fot. nr 497. Św. Marcjanna w górnej kondygnacji prawego boku. (11.05.2023)



Fot. nr 498 (498-504). Kompleks mieszkalno-gospodarczy z ulicy Bieżanowskiej 236, relikw etnograficzny zapewne z okolic początku XX wieku. (11.05.2023)



Fot. nr 499 (498-501). Widoki na tylny fragment od strony ulicy. Część mieszkalna.
(11.05.2023)



Fot. nr 500. Oryginalne drzwi z obelichem i murowana część gospodarcza, która mogła zostać dostawiona później. (11.05.2023)



Fot. nr 501. Wjazd na dziedziniec. (11.05.2023)



Fot. nr 502 (502-504). Fasada od strony ogrodu ukryta pod warstwą szalunku, co utrudnia rozeznanie czy obiekt w tym fragmencie jest drewniany. (11.05.2023)



Fot. nr 503. Prawy fragment dwurodzinnego domu. (11.05.2023)



Fot. nr 504. Lewy fragment domu z nieroginalnymi już oknami. (11.05.2023)



Fot. nr 505 (505-506). Zapewne około 90-letni dom na kształt willi z ulicy Przecinek 3.
(11.05.2023)




Fot. nr 506. Ganek z galeryjką widokową – widok z ulicy Biezanowskiej. (11.05.2023)



Fot. nr 507 (507-510). Świetnie zachowana drewniana chałupa z ok. roku 1910 z ulicy Bieżanowskiej 293. (11.05.2023)



Fot. nr 508. (11.05.2023)



Fot. nr 509. Oryginalne drzwi, profilowane w drewnie, z obelichem z mozaiki kolorowych szybek. (11.05.2023)



Fot. nr 510. Naroże chałupy o konstrukcji zrębowej. (11.05.2023)



Fot. nr 511. Międzywojenna kamieniczka z ulicy Bieżanowskiej 311. ((11.05.2023



Fot. nr 512 (512-513). Około 100-letnia kamieniczka z ulicy Stacyjnej 4. (11.05.2023)



Fot. nr 513. (11.05.2023)



Fot. nr 514 (514-521). Częściowo już zrujnowany dom murowany, wybudowany około roku 1915, z ulicy Satacyjnej 6 i jego ciągle oryginalne detale. (11.05.2023)



Fot. nr 515. Fasada domu. (11.05.2023)



Fot. nr 516. Drzwi z obelichem w formie mozaiki z kolorowych szybek. (11.05.2023)



Fot. nr 517. Oryginalne okna typu skrzynkowego w prawym fragmencie. (11.05.2023)



Fot. nr 518 (518-519). Lewy fragment domu. (11.05.2023)



Fot. nr 519. (11.05.2023)



Fot. nr 520 (520-521). Ruina stodoły na tyłach posesji pod nr 6. (11.05.2023)



Fot. nr 521. (11.05.2023)



Fot. nr 522 (522-525). Drewniany dom z ok. roku 1920 z ulicy Stacyjnej 9 i jego detale.
(11.05.2023)



Fot. nr 523. Ganek z drzwiami z moziką z kolorowych szybek. (11.05.2023)



Fot. nr 524. Fasada domu z facjatą. (11.05.2023)




Fot. nr 525. (11.05.2023)



Fot. nr 526. Pomnik na styku ulic: Bieżanowskiej i Stacyjnej. (11.05.2023)



Fot. nr 527 (527-532). Kapliczka słupowa u wylotu ulicy Korepty do Popieluszki, zapewne posadowiona tu w roku 1871, być może w miejscu poprzedniczki z roku 1731.



Fot. nr 528 (527-528). Lico kapliczki ze św. Florianem w zwieńczeniu.



Fot. nr 529 (529-530). Typowe przedstawienie postaci św. Floriana, jak w podobnych kapliczkach z okolic Krakowa; miał on chronić przed ogniem. (25.03.2023)



Fot. nr 530.



Fot. nr 531. Nieopisany święty w dolnej partii lica.



Fot. nr 532. Współczesna tabliczka na cokole, być może błędnie opisana. (25.03.2023)



Fot. nr 533 (533-534). Typowo podmiejski dom murowany z ulicy Popieluszki 24, dawnej Szwabowskiego.



Fot. nr 534. (25.03.2023)



Fot. nr 535 (535-537). Remiza dawnej straży ogniowej, dziś OSP, z ulicy Popiełuszki 30, róg z ulicą Lipowskiego, z roku 1902. (25.03.2023)



Fot. nr 536.



Fot. nr 537. Widok z ulicy Lipowskiego. (25.03.2023)



Fot. nr 538. Z kościołem parafialnym p.w. Narodzenia NMP w tle.



Fot. nr 539 (539-540). Zapewne ponad stuletnia chałupa z ulicy Braci Jamków 4.



Fot. nr 540.



Fot. nr 541 (541-547). Kilka ujęć kościoła parafialnego p.w. Narodzenia NMP przy ulicy Popiełuszki 35. (25.03.2023)



Fot. nr 542. Widok na prezbiterium. (25.03.2023)



Fot. nr 543. Kompleks dwóch kościołów: parafialny p.w. Narodzenia NMP, w neoromańskim kształcie z końca XIX wieku, nadanym mu przez Karola Knausa, a z lewej przylegająca do niego współcześnie wybudowana nowa świątynia. Przebudowa XVII-wiecznego kościoła parafialnego nastąpiła w latach 1885-86.



Fot. nr 544 (544-547). Nowy kościół, współcześnie dostawiony do parafialnego.



Fot. nr 545 (545-546). Widoki z ulicy Lipowskiego. (25.03.2023)



Fot. nr 546. (25.03.2023)



Fot. nr 547. W przyziemiu wieży znalazło się miejsce na.....aptekę. (25.03.2023)



Fot. nr 548. Budynek starej i nowej plebanii z ulicy Popiełuszki 35.



Fot. nr 549. Nowa, murowana plebania, nawiązująca stylistycznie do starego oryginału.



Fot. nr 550 (550-559). Budynek starej plebanii, który powstał w roku 1897 wg projektu Karola Knausa i jego detale. (25.03.2023)



Fot. nr 551 (550-555). Pięknie profilowany ganek. (25.03.2023)



Fot. nr 552. (25.03.2023)



Fot. nr 553. (25.03.2023)



Fot. nr 554.



Fot. nr 555. (25.03.2023)



Fot. nr 556 (556-557). Ściana szczytowa od strony ulicy. (25.03.2023)



Fot. nr 557. (25.03.2023)



Fot. nr 558. Elewacja od strony ogrodu. (25.03.2023)



Fot. nr 559 (559-565). Zespół dworsko-parkowy Czeczów przy ulicy Popiełuszki 36. Dwór to rozległy pałacyk wzniesiony po roku 1873 w stylu eklektycznym z inicjatywy Karola Czecza de Lindewald, w miejscu dawnego dworu z XV wieku. (25.03.2023)



Fot. nr 560 (559-564). Kilka ujęć fasady dworu Czeczów.



Fot. nr 561. (25.03.2023)



Fot. nr 562. Kolumnowy ryzalit i prawe skrzydło z wieżą.



Fot. nr 563. (25.03.2023)



Fot. nr 564. Ryzalit z portykiem i lewe skrzydło. (25.03.2023)



Fot. nr 565. Elewacja od strony ogrodu z loggią widokową. Widok z ulicy Lipowskiego.
(25.03.2023)



Fot. nr 566 (566-567). Wokół kompleksu boisk KS Bieżanowianka przy ulicy Lipowskiego 5, który powstał na terenie dawnego kompleksu dworskiego.



Fot. nr 567 (568-570).



Fot. nr 568. Nowy budynek klubowy. (25.03.2023)



Fot. nr 569 (569-570). Intensywna zabudowa mieszkalna nie mogła ominąć Bieżanowa. Nowe blokowiska przy ulicy Drożdżowej.



Fot. nr 570. Ślady dawnego przemysłu; W tle budynek dawnej drożdżowni przy ulicy Drożdżowej 7.

XIII. Rajsko




Fot. nr 571 (571-572). Panoramy ze zbocza Rajsko w stronę osiedli (od lewej):
Kurdwanów i Piaski Nowe. (16.04.2023)



Fot. nr 572. (16.04.2023)



Fot. nr 573 (573-574). Zapewne ponad 100-letnia chałupa, obita szalunkiem z desek, z ulicy Miarowej 4. (16.03.2023)



Fot. nr 574. Oryginalne detale: okienko i drzwi. (16.03.2024)

XIV. Wielickie Krzyszkowice



Fot. nr 575 (575-578). Widoki z ulicy Modrzewiowej ku Baryczy, Grabówkom i Kosocicom. (16.05.2023)



Fot. nr 576. (16.05.2023)



Fot. nr 577. (16.05.2023)



Fot. nr 578. (16.05.2023)



Fot. nr 579 (579-581). Malinówka w swym skanalizowanym korycie. Na styku Rżaki, Kosocic i Krzyżkowic powstaje przeciwpożarowy zbiornik retencyjny, który ma chronić przed nadmiernymi wezbrzeniami Serafę i zapobiegać podtapianiu Bieżanowa.
(16.05.2023)




Fot. nr 580. (16.05.2023)



Fot. nr 581. (16.05.2023)



Fot. nr 582 (582-586). Uroki krzyszkowickiego użytku ekologicznego. (16.05.2023)




Fot. nr 583. (16.05.2023)



Fot. nr 584. Rogownica. (16.05.2023)



Fot. nr 585. (16.05.2023)



Fot. nr 586. (16.05.2023)



Fot. nr 587 (587-595). Panoramy i widoki w ujęciach z Chabrowego Wzgórza.
(16.05.2023)



Fot. nr 588 (587-589). Podlegające coraz intensywniejszej zabudowie zbocze wzgórza
Kaim, gdzie już miały miejsce się pierwsze osuwiska. (16.05.2023)



Fot. nr 589. Z coraz mocniej przysłoniętym obeliskiem (z lewej), upamiętniającym dotarcie pod Kraków wojsk rosyjskich w dniu 06.12.1914. (16.05.2023)



Fot. nr 590 (590-592). Gwałtownie rozrastająca się nowa zabudowa centrum dawnej wsi Krzyszkowice w rejonie ulic: Różanej, Ochota i Krzyszkowickiej. (16.05.2023)



Fot. nr 591. (16.05.2023)



Fot. nr 592. (16.05.2023)



Fot. nr 593 (593-594). Szeregowa zabudowa wzdłuż ulicy Chabrowej. (16.05.2023)



Fot. nr 594. (16.05.2023)



Fot. nr 595. Szeregowa zabudowa przy ulicy Koszutki (z prawej), a w tle garb Grabówek, również podlegający szybkiej zabudowie. (16.05.2023)



Fot. nr 596 (596-604). Zagęszczająca się zabudowa mieszkalna na ternach dawnych pól uprawnych i sadów wzdłuż niedawno utworzonej ulicy Magnoliowej. (16.05.2023)



Fot. nr 597. (16.05.2023)



Fot. nr 598 (598-604). Nowopowstająca, gigantyczna zabudowa szeregową na terenie dawnych sadów. (16.05.2023)



Fot. nr 599. (16.05.2023)



Fot. nr 600. (16.05.2023)



Fot. nr 601. (16.05.2023)



Fot. nr 602. (16.05.2023)



Fot. nr 603. (16.05.2023)



Fot. nr 604. (16.05.2023)



Fot. nr 605 (605-606). Fragment zabudowy przy krzyszkowickim lesie i burząca krew w (moich) żyłach nazwa betonowego blokowiska: MAGNOLIOWA POLANA. „Betonowe parki” mnożą się w Krakowie i jego okolicach jak grzyby po deszczu. (16.05.2023)



Fot. nr 606. (16.05.2023)

Załącznik

**Moje opracowania dostępne w zasobach
Małopolskiej Biblioteki Cyfrowej www.mbc.malopolska.pl
i Europeany www.europeana.eu
<http://mbc.malopolska.pl/dlibra/sresults?action=SearchSimilarAction&eid=12671>
oraz publikacje prasowe i audycje radiowe oraz
telewizyjne z moim udziałem**

LESZEK GRABOWSKI

e-mail: leszek.grabowski@interia.pl

Facebook: <http://pl-pl.facebook.com/people/Leszek-Grabowski/100000321665908>



Przed kościołem w Jawiszowicach w dniu 19.05.2019 ze statuetką i dyplomem wyróżnienia w ramach Nagrody Województwa Małopolskiego im. Mariana Korneckiego, przyznaną mi „za wybitne osiągnięcia w dziedzinie ochrony i opieki nad zabytkami architektury drewnianej Małopolski”.

A. Opracowania dotyczące Krakowa

A.I. Wspomnienia

1. Obraz Krakowa lat 60-tych we wspomnieniach z dzieciństwa. Edycja XXII.
www.mbc.malopolska.pl/publication/9505
2. Moja przygoda z Technikum Energetycznym w Krakowie w latach 1968-73. Edycja VIII uzupełniona.
www.mbc.malopolska.pl/publication/11376

A.II. Fotografie archiwalne

1. Kraków i jego okolice na fotografiach z lat 1987-1992. Edycja II.
www.mbc.malopolska.pl/publication/14924
2. Kraków i Małopolska na fotografiach z końca XX. wieku. Edycja II.
www.mbc.malopolska.pl/publication/15759

A.III. Albumy o Krakowie

A.III.1. Współczesny Kraków w klimacie z fotografii Ignacego Kriegera.

1. Część I. Zabytkowe Śródmieście.
www.mbc.malopolska.pl/publication/67812
2. Część II. Kazimierz, Stradom i Podgórze.
www.mbc.malopolska.pl/publication/67991
3. Część III. Obrzeża Starego Miasta i dawne przedmieścia. Kleparz, Biały Prądnik, Krowodrza, Piasek, Nowy Świat, Zwierzyniec i Półwsie, Dębniki, Wesoła, Grzegórzki, Wola Duchacka, Prokocim.
www.mbc.malopolska.pl/publication/68137
4. Część IV. Uzupełnienia. Śródmieście, Piasek, Wesoła, Stradom, Kazimierz i Podgórze. Edycja II.
www.mbc.malopolska.pl/publication/70812
5. Część V. Uzupełnienia – krakowski kalejdoskop. Śródmieście, Kleparz, Wesoła, Piasek, Nowy Świat, Półwsie i Zwierzyniec, Stradom, Kazimierz, Podgórze.
www.mbc.malopolska.pl/publication/73718

A.III.2. Kraków i jego okolice na rodzinnych slajdach z lat 1983-1992.

1. Część I. Lata 1983-1988
www.mbc.malopolska.pl/publication/97893
2. Część II. Kraków - lata 1989-1992.
www.mbc.malopolska.pl/publication/97894
3. Część III. Okolice Krakowa - lata 1989-1992. Edycja II.
www.mbc.malopolska.pl/publication/97895

A.III.3. Podglądanie starego Krakowa.

1. Część I. Zabytkowe Śródmieście. Wokół Rynku Głównego.
Kwiecień 2009 – lipiec 2011
www.mbc.malopolska.pl/publication/85312
2. Część II. Zabytkowe Śródmieście. Dawny Okół i jego przedpole.
Kwiecień 2009 – lipiec 2011
www.mbc.malopolska.pl/publication/85468
3. Część III. Wawel i jego okolice, Stradom i Kazimierz.
Kwiecień 2009 – sierpień 2011.
www.mbc.malopolska.pl/publication/85469
4. Część IV. Podgórze. Przekrój przez rok 2009.
www.mbc.malopolska.pl/publication/85470
5. Część V. Podgórze. Sierpień 2010 – czerwiec 2013. Kamieniołom Libana w marcu 2003.
www.mbc.malopolska.pl/publication/87313
6. Część VI. Dawna IV dzielnica Piasek.
www.mbc.malopolska.pl/publication/99083
7. Część VII. Dawna IV dzielnica Piasek (c.d.)
www.mbc.malopolska.pl/publication/99084
8. Część VIII. Dawna VI dzielnica Wesoła.
www.mbc.malopolska.pl/publication/101513
9. Część IX. Dawna III dzielnica Nowy Świat.
www.mbc.malopolska.pl/publication/101514
10. Część X. Kleparz – dawna V. dzielnica
www.mbc.malopolska.pl/publication/102152
11. Część XI. Zabytkowe Śródmieście. Wokół Rynku Głównego.
Październik 2011 – grudzień 2012
www.mbc.malopolska.pl/publication/104006
12. Część XII. Zabytkowe Śródmieście. Wokół Rynku Głównego.
Rok 2013.
www.mbc.malopolska.pl/publication/104008
13. Część XIII. Zabytkowe Śródmieście. Dawny Okół i jego przedpole.
Wawel i jego otoczenie.
Sierpień 2011 – grudzień 2013.
www.mbc.malopolska.pl/publication/104010
14. Część XIV. Stradom i Kazimierz.
Sierpień 2011 – grudzień 2013
www.mbc.malopolska.pl/publication/104011
15. Część XV. Dawna IV. dzielnica Piasek. Zdjęcia od 15.04.2014 do 13.12.2015.
www.mbc.malopolska.pl/publication/116548
16. Część XVI. Zabytkowe Śródmieście, Wawel i jego otoczenie, Stradom i Kazimierz. Zdjęcia od 16.01.2014 do 02.05.2015.
www.mbc.malopolska.pl/publication/116549

17. Część XVII. Zabytkowe Śródmieście, Planty, Wawel, widoki wokół Wisły. Zdjęcia wykonane od maja 2016 do lutego 2019.
www.mbc.malopolska.pl/publication/134776
18. Część XVIII. Zabytkowe Śródmieście, dawny Okół, Planty, Wawel, widoki wokół Wisły. Zdjęcia od marca 2019 do sierpnia 08.2021.
www.mbc.malopolska.pl/publication/134778
19. Część XIX. Stradom i Kazimierz. C.d.
Zdjęcia wykonane od stycznia 2015 do sierpnia 2021.
www.mbc.malopolska.pl/publication/134782
20. Część XX. Piasek. C.d.
Zdjęcia wykonane od lutego 2016 do października 2019)
www.mbc.malopolska.pl/publication/134785
21. Część XXI. Piasek i Nowy Świat - c.d.
Piasek – zdjęcia wykonane od stycznia 2020 do sierpnia 2021, Nowy Świat od listopada 2017 do sierpnia 2021.
www.mbc.malopolska.pl/publication/134789
22. Część XXII. Kleparz i Wesoła - c.d.
Zdjęcia wykonane od listopada 2017 do sierpnia 2021)
www.mbc.malopolska.pl/publication/134871
23. Część XXIII. Podgórze - c.d.
Zdjęcia wykonane od października 2013 do marca 2022.
www.mbc.malopolska.pl/publication/138497
24. Część XXIV. Podgórze – c.d. uzupełnienia.
Zdjęcia wykonane od kwietnia 2022 do maja 2022.
www.mbc.malopolska.pl/publication/140510

A.III.4. Dawne przedmieścia Krakowa - ulatująca przeszłość.

1. Część I. Bieżanów, Prokocim, Wola Duchacka. Edycja II.
www.mbc.malopolska.pl/publication/17690
2. Część II. Piaski Wielkie, Kurdwanów, Jugowice.
www.mbc.malopolska.pl/publication/17691
3. Część III. Zakrzówek, Dębniki, Ludwinów.
www.mbc.malopolska.pl/publication/17692
4. Część IV. Zwierzyniec i Półwieś, Przegorzały, Wola Justowska, Czarna Wieś i Kawiory.
www.mbc.malopolska.pl/publication/17693
5. Część V. Łęg, Mogiła, Krzesławice, Bieńczyce. Edycja II
www.mbc.malopolska.pl/publication/17694
6. Część VI. Uzupełnienia: Prokocim, Wola Duchacka, Rząka, Piaski Wielkie, Ludwinów, Zakrzówek, Dębniki i Mogiła. Edycja II.
www.mbc.malopolska.pl/publication/18158
7. Część VII. Bronowice Małe i Wielkie, Krowodrza i Biały Prądnik. Edycja II
www.mbc.malopolska.pl/publication/18408
8. Część VIII. Płaszów, Kosocice i Rajsko.
www.mbc.malopolska.pl/publication/21255

9. Część IX. Uzupełnienia (cd): Bieńczyce, Mogiła, Łęg, Prokocim, Wola Duchacka i Piaski Wielkie.
www.mbc.malopolska.pl/publication/21256
10. Część X. Kobierzyn i Skotniki, Tyniec i Pychowice
www.mbc.malopolska.pl/publication/19616
11. Część XI. Spacer po południowych i zachodnich obrzeżach Krakowa. Mogiła, Bieżanów, Prokocim i Piaski Wielkie, Wola Duchacka i Kurdwanów, Swoszowice i Jugowice, Łagiewniki, Zakrzówek, Czarna Wieś i Bronowice Małe, Nowa Wieś i Krowodrza.
www.mbc.malopolska.pl/publication/21229
12. Część XII. Biały Prądnik (c.d.), Czerwony Prądnik, Czyżyny, Rakowice, Mistrzejowice, Zesławice, Grębałów, Bieńczyce (c.d.), Krzesławice (c.d.) i Piaski Wielkie (c.d.).
www.mbc.malopolska.pl/publication/21261
13. Część XIII. Uzupełnienia: Bieżanów, Rajsko, Swoszowice, Łagiewniki i Pychowice.
www.mbc.malopolska.pl/publication/21479
14. Część XIV. Uzupełnienia: Mogiła, Krzesławice, Rakowice (Wieczysta) i Prokocim
www.mbc.malopolska.pl/publication/22312
15. Część XV. Czarna Wieś i Kawiory, Wola Justowska i Las Wolski, Półwie Zwierzynieckie, Zwierzyniec oraz Dębniki i Zakrzówek w zimowej szacie.
www.mbc.malopolska.pl/publication/29478
16. Część XVI. Mogiła (cd), Bronowice Małe (cd), Łobzów, Zakrzówek (c.d.) i Skotniki.
www.mbc.malopolska.pl/publication/45001
17. Część XVII. Górka Narodowa, Witkowice i Biały Prądnik. Mini dodatek- przykłady dawnego budownictwa wiejskiego z terenu Ziemi Krakowskiej i Polski Południowej.
www.mbc.malopolska.pl/publication/45002
18. Część XVIII. Zwierzyniec (Salwator), Wola Duchacka, Pychowice, Bodzów i Kostrze, Rząka. Krakowskie i podkrakowskie krajobrazy.
www.mbc.malopolska.pl/publication/45003
19. Część XIX. Umykające krakowskie i podkrakowskie krajobrazy: Bonarka, Płaszów i Podgórze, Prokocim Stary i Nowy, Rząka, Krzyszkowice, Kosocice i Piaski Wielkie.
www.mbc.malopolska.pl/publication/40795
20. Dawne przedmieścia Krakowa – ulatująca przeszłość (część XX). Stara Mogiła, Mydlniki, Chełm i Wola Justowska.
www.mbc.malopolska.pl/publication/40794
21. Część XXI. Umykające krakowskie i podkrakowskie krajobrazy (c.d.). Łęg, Dębniki, Zakrzówek.
www.mbc.malopolska.pl/publication/56790
22. Część XXII. Umykające krakowskie i podkrakowskie krajobrazy (c.d.). Wola Duchacka, Piaski Wielkie, Rząka i Łagiewniki.
www.mbc.malopolska.pl/publication/56791

23. Część XXIII. Umykające krakowskie i podkrakowskie krajobrazy (c.d.). Zwierzyniec (Salwator i Sikornik) i Las Wolski.
www.mbc.malopolska.pl/publication/56792
24. Część XXIV. Umykające krakowskie i podkrakowskie krajobrazy (c.d.). Rybitwy, Płaszów, Rząka, Piaski Wielkie, Wola Duchacka i Zakrzówek.
www.mbc.malopolska.pl/publication/56962
25. Część XXV. Wola Duchacka, Płaszów, Łagiewniki i Małe Bronowice (c.d.)
www.mbc.malopolska.pl/publication/57115
26. Część XXVI. Wola Duchacka, Prokocim, Zwierzyniec, Czarna Wieś i Wola Justowska. Umykające krakowskie i podkrakowskie krajobrazy (c.d.).
www.mbc.malopolska.pl/publication/58236
27. Część XXVII. Grzegórzki, Dąbie, Płaszów, Jugowice i Swoszowice.
www.mbc.malopolska.pl/publication/58645
28. Część XXVIII. Jesienny rekonesans po południowych przedmieściach Krakowa – Płaszów, Wola Duchacka, Prokocim, Rząka i Piaski Wielkie.
www.mbc.malopolska.pl/publication/59327
29. Część XXIX. Jesienny rekonesans po ginącym świecie: Ludwinowa, Zakrzówka i Dębnik.
www.mbc.malopolska.pl/publication/59513
30. Część XXX. Zimowa sceneria dawnych przedmieść Krakowa: Krowodrza, Nowa i Czarna Wieś, Zwierzyniec, Bielany, Dębniki i Piaski Wielkie.
www.mbc.malopolska.pl/publication/60647
31. Część XXXI. Łobzów, Krowodrza, Zakrzówek, Pychowice, Łagiewniki, i Rząka.
www.mbc.malopolska.pl/publication/60781
32. Część XXXII. Zwierzyniec, Czarna i Nowa Wieś oraz Łobzów.
www.mbc.malopolska.pl/publication/61316
33. Część XXXIII. Sikornik, Las Wolski, Bielany i Przegorzały.
www.mbc.malopolska.pl/publication/61317
34. Część XXXIV. Stary Prokocim, Piaski Wielkie (Świątniki, Podedworze i Podlesie), Wola Duchacka, Rząka, obrzeże Płaszowa i Podgórze
www.mbc.malopolska.pl/publication/61318
35. Część XXXV. Wola Duchacka, Kosocice i Barycz, Płaszów, Rybitwy, Bieńczyce i Olsza.
www.mbc.malopolska.pl/publication/61336
36. Część XXXVI. Wiosenny rekonesans po południowych obrzeżach miasta. Płaszów (Bagry), Stary Prokocim, Wola Duchacka, Piaski Wielkie, Kurdwanów, Kosocice, Łagiewniki, Zakrzówek, Dębniki, Półwsie i Zwierzyniec.
www.mbc.malopolska.pl/publication/64127
37. Część XXXVII. Wola Justowska i Las Wolski, Półwsie i Zwierzyniec, Łagiewniki, Jugowice, Rajsko i Kosocice.
www.mbc.malopolska.pl/publication/66308
38. Część XXXVIII. Wola Duchacka, Piaski Wielkie i Prokocim.
www.mbc.malopolska.pl/publication/66767

39. Część XXXIX. Borek Fałęcki, Bonarka, Dębniaki, Zakrzówek, Półwie i Zwierzyniec, były Obóz Koncentracyjny Płaszów.
www.mbc.malopolska.pl/publication/66868
40. Część XL. Czyżyny, Rybitwy i Ludwinów.
www.mbc.malopolska.pl/publication/68644
41. Część XLI. Warszawskie, Krowodrza, Nowa Wieś, Czarna Wieś, Półwie i Zwierzyniec, Kurdwanów i Borek Fałęcki.
www.mbc.malopolska.pl/publication/70183
42. Część XLII. W zimowej scenerii Pleszowa i Mogiły.
www.mbc.malopolska.pl/publication/70187
43. Część XLIII. W jesiennej i zimowej scenerii: Woli Duchackiej, Piasków Wielkich i Rząki.
www.mbc.malopolska.pl/publication/71271
44. Część XLIV. W jesiennym i zimowym klimacie Prokocimia.
www.mbc.malopolska.pl/publication/71272
45. Część XLV. Płaszów, Olsza i Rakowice.
www.mbc.malopolska.pl/publication/71485
46. Część XLVI. Raz jeszcze Zwierzyniec.
www.mbc.malopolska.pl/publication/72226
47. Część XLVII. Wzdłuż tradycyjnego Zakrzówka i wokół Skał Twardowskiego.
www.mbc.malopolska.pl/publication/72227
48. Część XLVIII. Krowodrza, Półwie Zwierzynieckie, Zwierzyniec i Sikornik, Wola Justowska i Las Wolski, Dębniaki, Zakrzówek, Łagiewniki.
www.mbc.malopolska.pl/publication/74740
49. Część XLIX. Podgórze – okolice Bonarki i kamieniołom Libana, teren KL Płaszów na skraju Woli Duchackiej, Wola Duchacka, Prokocim, Piaski Wielkie, Jugowice, Kurdwanów, Kosocice, Rajsko i Barycz.
www.mbc.malopolska.pl/publication/74741
50. Część L. Borek Fałęcki, Kobierzyn, Skotniki i Pychowice.
www.mbc.malopolska.pl/publication/75164
51. Część LI. Stary Płaszów i Bagry, Prokocim, Bieżanów, Piaski Wielkie.
www.mbc.malopolska.pl/publication/75857
52. Część LII. Zakrzówek i Skały Twardowskiego, Wola Duchacka, teren dawnego KL Płaszów i jego obrzeże, Podgórze – Kopiec Krakusa, Mały Płaszów i Rybitwy, Bieżanów.
www.mbc.malopolska.pl/publication/75587
53. Część LIII. Krakowski kalejdoskop: Zakrzówek, Borek Fałęcki, Łagiewniki, Kurdwanów, Wola Duchacka, Prokocim, Piaski Wielkie, Kosocice.
www.mbc.malopolska.pl/publication/77977
54. Część LIV. Krowodrza, Łobzów, Nowa Wieś, Czarna Wieś i Zwierzyniec
www.mbc.malopolska.pl/publication/79758
55. Część LV. Zakrzówek, Ludwinów, Wola Duchacka, Piaski Wielkie i Prokocim
www.mbc.malopolska.pl/publication/79759

56. Część LVI. Krowodrza, Czarna Wieś, Zwierzyniec, Półwsie Zwierzynieckie, Wola Duchacka, Prokocim, Piaski Wielkie, Rajsko
www.mbc.malopolska.pl/publication/87312
57. Część LVII. Krzesławice, Dębniaki, Zakrzówek, Ludwinów
www.mbc.malopolska.pl/publication/88010
58. Część LVIII. Łagiewniki, Płaszów, (Przedmieście) Warszawskie.
www.mbc.malopolska.pl/publication/88763
59. Część LIX. Wola Duchacka, Prokocim, Piaski Wielkie, Rząka, Rajsko
www.mbc.malopolska.pl/publication/88764
60. Część LX. Wola Justowska, Zwierzyniec, Półwsie Zwierzynieckie (Błonia), Czarna Wieś, Nowy Świat (Kossakówka), Dębniaki, Zakrzówek, Bodzów.
www.mbc.malopolska.pl/publication/89855
61. Część LXI. Wola Duchacka, Prokocim, Piaski Wielkie.
www.mbc.malopolska.pl/publication/89856
62. Część LXII. Mogiła, Rakowice, Grzegórzki.
www.mbc.malopolska.pl/publication/90406
63. Część LXIII. Przegorzały, Podgórze, Kosocice, Rajsko i Łagiewniki.
www.mbc.malopolska.pl/publication/90405
64. Część LXIV. Wola Duchacka, Prokocim, Piaski Wielkie, Łagiewniki, Krzyszkowice.
www.mbc.malopolska.pl/publication/92610
65. Część LXV. Łobzów, Bronowice Wielkie, Czarna Wieś, Półwsie Zwierzynieckie, Zwierzyniec, Nowy Świat, Dębniaki, Zakrzówek, Kobierzyn.
www.mbc.malopolska.pl/publication/92611
66. Część LXVI. Krakowski kalejdoskop: Olsza, Krowodrza, Nowa Wieś, Czarna Wieś, Zwierzyniec, Dębniaki, Zakrzówek, Kobierzyn i Borek Fałęcki, Kostrze, Tyniec, Prokocim.
www.mbc.malopolska.pl/publication/94618
67. Część LXVII. Zachodnie i południowe rubieże Krakowa. Piasek, Zwierzyniec, Wola Justowska, Przegorzały, Bielany i ich obrzeże, Dębniaki, Zakrzówek, Ludwinów, Płaszów, Prokocim, Piaski Wielkie, Kurdwanów, Borek Fałęcki i Łagiewniki.
www.mbc.malopolska.pl/publication/95591
68. Część LXVIII. Warszawskie (Przedmieście), Olsza, Piasek, Czarna Wieś, Wola Justowska, Zwierzyniec, Przegorzały, Dębniaki, Zakrzówek, Ludwinów, Podgórze, Wola Duchacka, Płaszów, Prokocim, Piaski Wielkie, Rząka i Łagiewniki.
www.mbc.malopolska.pl/publication/96206
69. Część LXIX. Dębniaki, Zakrzówek, Wola Duchacka, Płaszów, Prokocim, Rząka, Piaski Wielkie, Kosocice, Rajsko, Bieńczyce.
www.mbc.malopolska.pl/publication/97749
70. Część LXX. Piasek, Czarna Wieś i Półwsie Zwierzynieckie.
www.mbc.malopolska.pl/publication/97750
71. Część LXXI. Zwierzyniec, Wola Justowska, Przegorzały i Bielany. Dodatkowo - wizyta u „Hansa”, rzeźbiarza, na Zwierzyńcu.
www.mbc.malopolska.pl/publication/97751

72. Część LXXII. Piasek, Zwierzyniec, Wola Justowska, Olszanica, Zakrzówek, Pychowice, Podgórze, Wola Duchacka, Płaszów, Prokocim, Piaski Wielkie, Rząka, Łagiewniki, Borek Fałęcki, Rakowice.
www.mbc.malopolska.pl/publication/99107
73. Część LXXIII. Nowy Świat, Czarna Wieś, Półwie Zwierzynieckie, Zwierzyniec, Bielany, Dębniaki, Zakrzówek, Ludwinów, Podgórze, Płaszów Wola Duchacka, Prokocim, Piaski Wielkie, Rząka, Krzyszkowice, Grzegórzki, Olsza, Bieńczyce, Batowice.
www.mbc.malopolska.pl/publication/99108
74. Część LXXIV. Bronowice, Piasek, Czarna Wieś, Krowodrza, Półwie Zwierzynieckie, Zwierzyniec, Przegorzały, Bielany, Dębniaki, Zakrzówek, Ludwinów, Tyniec, Stradom, Wesoła, Podgórze, Wola Duchacka, Prokocim, Piaski Wielkie, Rząka, Krzyszkowice, Olsza, Grzegórzki, Dąbie, Przewóz.
www.mbc.malopolska.pl/publication/102164
75. Część LXXV. Bieńczyce.
www.mbc.malopolska.pl/publication/102165
76. Część LXXVI. Piasek, Wesoła, Dębniaki, Zakrzówek, Ludwinów, Grzegórzki, Podgórze, Wola Duchacka, Prokocim, Piaski Wielkie, Rząka, Kosocice, Bieńczyce, Krzesławice, Mogiła.
www.mbc.malopolska.pl/publication/102181
77. Część LXXVII. Nowy Świat, Czarna Wieś, Półwie Zwierzynieckie, Zwierzyniec, Bielany, Dębniaki, Zakrzówek, Ludwinów, Podgórze, Płaszów Wola Duchacka, Prokocim, Piaski Wielkie, Rząka, Krzyszkowice, Grzegórzki, Olsza, Bieńczyce, Batowice.
www.mbc.malopolska.pl/publication/102189
78. Część LXXVIII. Grębałów, Lubocza, Wadów, Pleszów, Branice i Przewóz.
www.mbc.malopolska.pl/publication/102190
79. Część LXXIX. Skotniki, Kleszczów, Chełm, Mydlniki, Bronowice Wielkie i Pleszów.
www.mbc.malopolska.pl/publication/102196
80. Część LXXX. Kleparz, Wesoła, Krowodrza, Biały Prądnik, Bronowice Wielkie, Olsza, Grzegórzki, Dąbie, Bieńczyce, Piasek, Czarna Wieś, Półwie Zwierzynieckie, Zwierzyniec, Wola Justowska, Zakrzówek, Dębniaki, Ludwinów, Podgórze, Płaszów, Wola Duchacka, Prokocim, Piaski Wielkie, Rząka, Kurdwanów, Łagiewniki, Jugowice, Krzyszkowice.
www.mbc.malopolska.pl/publication/115529
81. Część LXXXI. Wesoła, Piasek, Nowy Świat, Półwie Zwierzynieckie, Zwierzyniec, Wola Justowska, Olsza, Grzegórzki, Dąbie, Bieńczyce, Dębniaki, Ludwinów, Kostrze, Podgórze, Wola Duchacka, Prokocim, Piaski Wielkie, Rząka.
www.mbc.malopolska.pl/publication/131174
82. Część LXXXII. Wola Justowska, Chełm, Czarna Wieś, Mydlniki, Bronowice Małe i Wielkie i Bieńczyce.
www.mbc.malopolska.pl/publication/131258

83. Część LXXXIII. Dębniki, Zakrzówek, Podgórze, Wola Duchacka, Prokocim, Bieżanów, Piaski Wielkie, Rząka i Swoszowice.
www.mbc.malopolska.pl/publication/131259
84. Część LXXXIV. Wesoła, Warszawskie, Olsza, Grzegórzki, Czerwony Prądnik, Piasek, Nowy Świat, Kleparz, Czarna Wieś, Półwie Zwierzynieckie, Zwierzyniec, Wola Justowska, Bronowice Małe, Mydlniki, Bieńczyce.
www.mbc.malopolska.pl/publication/138494
85. Część LXXXV. Dębniki, Zakrzówek, Pychowice, Podgórze, Płaszów, Prokocim, Łagiewniki, Kurdwanów, Piaski Wielkie, Rząka, Rajsko, Kosocice, Bieżanów.
www.mbc.malopolska.pl/publication/138495

A.III.5.1

Raport dla Urzędu Miasta Krakowa. Przegląd chałup z terenu Krakowa i jego obrzeży pod kątem możliwości ich zakupu i przeniesienia do skansenu (14.09.2018).

Ten dokument roboczy, bez zdjęć opisywanych obiektów, został udostępniony w części 3 (tom II) publikacji z cyklu „Czas zatrzymany” pod redakcją Adama Gryczyńskiego na stronach: 339-344 (wyd. Nowohuckie Centrum Kultury 2019).

A.III.5. Krakowskie panoramy i widoki

1. Część I. Wiosna 2011
www.mbc.malopolska.pl/publication/64522
2. Część II. Lato 2011
www.mbc.malopolska.pl/publication/67475
3. Część III. Jesień 2011.
www.mbc.malopolska.pl/publication/68255
4. Część IV. Zima 2011/2012
www.mbc.malopolska.pl/publication/71731
5. Część V. Wiosna 2012
www.mbc.malopolska.pl/publication/74742
6. Część VI. Lato 2012.
www.mbc.malopolska.pl/publication/76541
7. Część VII. Jesień 2012.
www.mbc.malopolska.pl/publication/78459
8. Część VIII. Ostatnia zima rząckiego uroczyska, czyli przykład symbiozy człowieka i przyrody po krakowsku.
www.mbc.malopolska.pl/publication/78947
9. Część IX. Zima 2012/13. Krowodrza, Łobzów, Nowa Wieś, Czarna Wieś, Zwierzyniec, Zakrzówek, Ludwinów, Podgórze (Kopiec Krakusa), Wola Duchacka, Piaski Wielkie, Rajsko, Prokocim i Płaszów (Bagry).
www.mbc.malopolska.pl/publication/80638

10. Część X. Przedwiośnie 2013. Edycja II. Krowodrza, Nowa i Czarna Wieś, Zwierzyniec, Podgórze, Wola Duchacka, Borek Fałęcki, Płaszów, Piaski Wielkie, Rząka, Krzyszkowice.
www.mbc.malopolska.pl/publication/82506
11. Część XI. Wiosna 2013. Rondo Mogiłskie, wokół Wisły, Zwierzyniec, Półwsie Zwierzynieckie, Zakrzówek – Skały Twardowskiego, Podgórze– Kopiec Krakusa, Las Bonarka, Płaszów - Bagry, Wola Duchacka, Prokocim, Piaski Wielkie, rząckie ugory, Rajsko, Krzyszkowice
www.mbc.malopolska.pl/publication/85310
12. Część XII. Lato 2013. Kopiec Piłsudskiego, Las Wolski, podnóże Kopca Kościuszki, Skały Twardowskiego, dębnicki brzeg Wisły, Krzesławice, Płaszów – Bagry, Wola Duchacka (teren dawnego KL Płaszów i Park Duchacki), Piaski Wielkie, rząckie ugory, Kosocice, Krzyszkowice
www.mbc.malopolska.pl/publication/87314
13. Część XIII. Jesień 2013. Rondo Mogiłskie, Las Wolski i Wola Justowska, Czarna Wieś, Zwierzyniec (Sikornik i Kopiec Kościuszki), Półwsie Zwierzynieckie (Błonia), Nowy Świat (Kossakówka), Dębniki, Zakrzówek (okolice Ronda Grunwaldzkiego; Krakowski Fiord), Pychowice, Kostrze i Bodzów, Podgórze (Wzgórze Lasoty; Kopiec Krakusa).
www.mbc.malopolska.pl/publication/89214
14. Część XIV. Jesień 2013 c.d. Wola Duchacka (teren dawnego KL Płaszów; Park Duchacki i jego okolice), Prokocim, Płaszów – Bagry, Piaski Wielkie, Rząka, Rajsko, Kosocice, Krzyszkowice – Chabrowe Wzgórze. Dodatek– Migawki z Cmentarza Rakowickiego (2009-2013)
www.mbc.malopolska.pl/publication/89215
15. Część XV. Zima i przedwiośnie 2013-2014. Planty, Wola Justowska i Las Wolski, Przegorzały, Zwierzyniec (Sikornik i Kopiec Kościuszki), Dębniki, Zakrzówek, Pychowice, Krowodrza, Grzegórzki, Rakowice – Czyżyny i Mogiła.
www.mbc.malopolska.pl/publication/90758
16. Część XVI. Zima i przedwiośnie 2013-2014 c.d. Podgórze (Zabłocie i Kopiec Krakusa), Płaszów (Bagry), Wola Duchacka (KL Płaszów i Park Duchacki), Prokocim, Piaski Wielkie, Rząka, Krzyszkowice. Dodatek – Migawki z Cmentarza Rakowickiego (c.d.).
www.mbc.malopolska.pl/publication/90759
17. Część XVII. Wiosna 2014. Wawel, Kossakówka, Czarna Wieś, Zwierzyniec (Sikornik), Wola Justowska – Las Wolski Półwsie Zwierzynieckie (Błonia), Dębniki, Zakrzówek, Czyżyny-Rakowice.
www.mbc.malopolska.pl/publication/92612
18. Część XVIII. Wiosna 2014 c.d. Płaszów - Bagry, Wola Duchacka, Prokocim, Piaski Wielkie, Łagiewniki, Borek Fałęcki, Kosocice, Barycz, Krzyszkowice, Wieliczka.
www.mbc.malopolska.pl/publication/92613
19. Część XIX. Lato 2014. Śródmieście - Planty, Piasek, Czarna Wieś, Kazimierz, Zakrzówek, Pychowice, Kobierzyn.
www.mbc.malopolska.pl/publication/94204

20. Część XX. Lato 2014 c.d. Podgórze, Płaszów - Bagry, Wola Duchacka, Wieliczka. Migawki z Cmentarza Rakowickiego i jego okolic.
www.mbc.malopolska.pl/publication/94205
21. Część XXI. Lato 2014 c.d. Wisła i jej sąsiedztwo, Rudawa i jej okolice, Wola Justowska (Las Wolski), Pychowice i Kobierzyn, Kostrze i Bodzów, Tyniec, Piekary, Płaszów (Bagry), Rząka, Wieliczka.
www.mbc.malopolska.pl/publication/94326
22. Część XXII. Jesień 2014. Wzdłuż Wisły, Kossakówka, Śródmieście, Kazimierz, Piasek, Czarna Wieś (Park Jordana), Półwsie Zwierzynieckie (Błonia), Zwierzyniec (Sikornik), Wola Justowska, obrzeżem Lasu Wolskiego.
www.mbc.malopolska.pl/publication/96156
23. Część XXIII. Jesień 2014 c.d. Dębniki, Zakrzówek, Ludwinów, Pychowice.
www.mbc.malopolska.pl/publication/96168
24. Część XXIV. Jesień 2014 c.d. Podgórze, Płaszów (Bagry), Wola Duchacka, Prokocim, Piaski Wielkie, Rząka, Borek Fałęcki i Łagiewniki, Wieliczka, Puszcza Niepołomska.
www.mbc.malopolska.pl/publication/96171
25. Część XXV. Przedzimy 2014. Wola Justowska, Zwierzyniec(Sikornik), Półwsie Zwierzynieckie(Błonia), Kazimierz, Podgórze, Wola Duchacka, Prokocim, Rząka, Piaski Wielkie, Kurdwanów.
www.mbc.malopolska.pl/publication/96186
26. Część XXVI. Zima 2014/2015. Śródmieście, Kazimierz, Piasek, Czarna Wieś (Park Jordana), Półwsie Zwierzynieckie (Błonia), Zwierzyniec (Sikornik), Dębniki, Zakrzówek (Skały Twardowskiego), Podgórze (Kopiec Krakusa), Wola Duchacka (dawny KL Płaszów i Park Duchacki), Płaszów (Bagry) Prokocim, Rząka, Kosocice, Wieliczka.
www.mbc.malopolska.pl/publication/96191
27. Część XXVII. Przedwiośnie 2015. Śródmieście, Piasek, wzdłuż Rudawy, Zwierzyniec wzdłuż Wisły, Przegorzały, Bielany, Kryspinów, Aleksandrowice, Dębniki, Zakrzówek, Podgórze, Płaszów (Bagry), Wola Duchacka, Rząka.
www.mbc.malopolska.pl/publication/96197
28. Część XXVIII. Wiosna 2015. Zabytkowe Śródmieście, Piasek, Półwsie Zwierzynieckie (Błonia), Wzdłuż Rudawy, Zwierzyniec (Sikornik), Wola Justowska i Las Wolski, Wzdłuż Wisły, Dębniki, Zakrzówek, Ludwinów, Pychowice.
www.mbc.malopolska.pl/publication/96211
29. Część XXIX. Wiosna 2015(c.d.) Podgórze, Wola Duchacka, Płaszów (Bagry), Prokocim, Piaski Wielkie, Rząka, Łagiewniki, Borek Fałęcki, Kosocice, Krzyszkowice, Wieliczka.
www.mbc.malopolska.pl/publication/96215
30. Część XXX. Lato 2015 Śródmieście, Wesola, Piasek, Półwsie Zwierzynieckie (Błonia), Zwierzyniec, Wola Justowska i Las Wolski, Dębniki, Zakrzówek, Ludwinów, Pychowice, Podgórze, Wola Duchacka, Płaszów (Bagry), Prokocim, Rząka, Łagiewniki.
www.mbc.malopolska.pl/publication/97188

31. Część XXXI. Jesień 2015. Śródmieście i Wawel, Kleparz, Piasek, Półwie Zwierzynieckie (Błonia), Czarna Wieś, Zwierzyniec, Wola Justowska i Las Wolski, Bielany, Kryspinów i Olszanica.
www.mbc.malopolska.pl/publication/97189
32. Część XXXII. Jesień 2015 (c.d.). Zakrzówek, Pychowice i okolica, Wola Duchacka, Płaszów (Bagry), Prokocim, Rząka, Krzyszkowice, Wieliczka..
www.mbc.malopolska.pl/publication/97190
33. Część XXXIII. Przedzimy i zima 2015/2016. Zabytkowe Śródmieście, Kleparz, Piasek, Stradom i Kazimierz, Czarna Wieś, Półwie Zwierzynieckie, Zwierzyniec, Wola Justowska i Las Wolski, Przegorzały, Bielany, Kryspinów, Dębni, Zakrzówek, Pychowice.
www.mbc.malopolska.pl/publication/98196
34. Część XXXIV. Przedzimy i zima 2015/2016. c.d. Podgórze (kamieniołom Libana), Wola Duchacka (Park Duchacki i KL Płaszów), Bagry i stary Płaszów, Prokocim, Piaski Wielkie, Rząka, Kosocice, Rajsko, Krzyszkowice.
www.mbc.malopolska.pl/publication/98197
35. Część XXXV. Wiosna 2016. Zabytkowe Śródmieście, Wesoła, Stradom, Wzdłuż Wisły od Ludwinowa do Dębni, Piasek, Półwie Zwierzynieckie (Błonia), Zwierzyniec, Bielany, Cmentarz Rakowicki, Czyżyny.
www.mbc.malopolska.pl/publication/98198
36. Część XXXVI. Wiosna 2016 (c.d.) Podgórze, Na styku Ludwinowa i Zakrzówka, Dębni, Pychowice, Łagiewniki, Wola Duchacka, Płaszowskie Bagry, Prokocim, Rząka, Kosocice, Barycz, Krzyszkowice, Wieliczka, Kłaj, Marszowice, Wola Zręczycka, Zagórzany.
www.mbc.malopolska.pl/publication/98199
37. Część XXXVII. Lato 2016. Piasek, Kazimierz, Zwierzyniec, Wola Duchacka, Płaszów, Prokocim, Rząka, Łagiewniki, Borek Fałęcki.
www.mbc.malopolska.pl/publication/98540
38. Część XXXVIII. Jesień 2016. Planty, Wesoła, Piasek, Półwie Zwierzynieckie, Zwierzyniec, Wola Justowska, Bielany, Kryspinów, Olszanica, Cmentarz Rakowicki.
www.mbc.malopolska.pl/publication/99085
39. Część XXXIX. Jesień 2016 (c.d.). Dębni, Zakrzówek, Pychowice, Podgórze, Wola Duchacka, Płaszów (Bagry), Prokocim, Piaski Wielkie, Rząka, Rajsko.
www.mbc.malopolska.pl/publication/99086
40. Część XL. Zima 2016/2017. Śródmieście, Piasek, Wesoła, Zwierzyniec, Wola Justowska, Kazimierz, Podgórze, Wola Duchacka, Płaszów, Prokocim, Piaski Wielkie, Rząka, Borek Fałęcki, Olsza, Czyżyny-Rakowice. Edycja II.
41. Część XLI. Wiosna 2017. Śródmieście, Wawel i jego otoczenie, Kazimierz, Piasek, Czarna Wieś, Półwie Zwierzynieckie, Zwierzyniec, Las Wolski (Sowiniec), Bielany, Grzegórzki, Cmentarz Rakowicki, Mistrzejowice, Batowice.
www.mbc.malopolska.pl/publication/101506

42. Część XLII. Wiosna 2017 c.d. Dębniki, Zakrzówek, Ludwinów, Pychowice, Podgórze, Wola Duchacka, Płaszów (Bagry), Prokocim, Piaski Wielkie, Rząka, Krzyszkowice.
www.mbc.malopolska.pl/publication/101509
43. Część XLIII. Lato 2017 c.d. Dębniki, Zakrzówek, Ludwinów, Pychowice, Podgórze, Wola Duchacka, Płaszów (Bagry), Prokocim, Piaski Wielkie, Rząka, Krzyszkowice.
www.mbc.malopolska.pl/publication/102151
44. Część XLIV. Jesień 2017. Śródmieście, Wzdłuż Wisły, Piasek, Nowy Świat, Czarna Wieś, Półwie Zwierzynieckie, Bielany, Kryspinów, Stradom, Kleparz, Krowodrza, Wesoła, Olsza, Grzegórzki, Dębniki, Zakrzówek, Ludwinów, Pychowice, Tynec.
www.mbc.malopolska.pl/publication/102184
45. Część XLV. Jesień 2017 c.d. Podgórze, KL Płaszów, Wola Duchacka, Płaszów (Bagry), Prokocim, Piaski Wielkie, Rząka.
www.mbc.malopolska.pl/publication/102185
46. Część XLVI. Zima 2017/18. Śródmieście, Piasek, Krowodrza, Zwierzyniec, Przegorzały, Bielany, Balice i Olszanica, Stradom, Kazimierz, Wesoła, Olsza, Grzegórzki, Dąbie, Bieńczyce, Podgórze, Wola Duchacka, Płaszów (Bagry), Prokocim, Piaski Wielkie, Rząka, Krzyszkowice.
www.mbc.malopolska.pl/publication/102192
47. Część XLVII. Wiosna 2018. Śródmieście, Wesoła, Wzdłuż Wisły, Kazimierz, Piasek, Nowy Świat, Czarna Wieś, Półwie Zwierzynieckie, Podgórze, Olsza, Grzegórzki, Dąbie, Czyżyny.
www.mbc.malopolska.pl/publication/104457
48. Część XLVIII. Wiosna 2018. C.d. Dębniki, Zakrzówek, Ludwinów, Pychowice, Wola Duchacka, Płaszów (Bagry), Piaski Wielkie, Rząka, Borek Fałęcki, Rajsko, Kosocice.
www.mbc.malopolska.pl/publication/104458
49. Część XLIX. Lato 2018. Planty, Śródmieście, Piasek, Nowy Świat, Wesoła, Olsza, Kazimierz, Jugowice, Skotniki, Kleszczów, Chełm, Mydlniki, Bronowice Wielkie, Podgórze, Wola Duchacka, Płaszów, Piaski Wielkie, Rząka, Czyżyny, Grębałów, Bieńczyce, Krzesławice, Lubocza, Wadów, Mogiła, Pleszów, Branice, Przewóz.
www.mbc.malopolska.pl/publication/104012
50. Część L. Jesień 2018. Śródmieście, Wzdłuż Wisły, Kleparz, Piasek, Nowa Wieś, Czarna Wieś, Półwie Zwierzynieckie, Zwierzyniec, Wola Justowska, Bronowice Wielkie, Wesoła, Olsza, Grzegórzki, Dąbie, Bieńczyce.
www.mbc.malopolska.pl/publication/113128
51. Część LI. Jesień c.d. Dębniki, Zakrzówek, Ludwinów, Pychowice, Kazimierz, Stradom, Podgórze, Wola Duchacka, Płaszów (Bagry), Prokocim, Piaski Wielkie, Rząka, Kurdwanów, Łagiewniki, Jugowice i Kosocice.
www.mbc.malopolska.pl/publication/113129

52. Część LII. Zima 2018/2019. Śródmieście, Kleparz, Wesoła, Olsza, Grzegórzki, Dąbie, Bieńczyce, Piasek, Nowy Świat, Półwie Zwierzynieckie, Zwierzyniec, Zakrzówek, Ludwinów, Kazimierz, Stradom, Podgórze, Wola Duchacka, Płaszów, Prokocim, Piaski Wielkie i Rząka.
www.mbc.malopolska.pl/publication/113130
53. Część LIII. Przedwiośnie i wiosna 2019. Śródmieście, wzdłuż Wisły, Kleparz, Wesoła, Olsza, Grzegórzki, Dąbie, Piasek, Krowodrza, Biały Prądnik, Czarna Wieś, Półwie Zwierzynieckie, Zwierzyniec, Wola Justowska, Bielany, Kryspinów, Olszanica.
www.mbc.malopolska.pl/publication/114436
54. Część LIV. Przedwiośnie i wiosna 2019. C.d. Kazimierz, Dębniaki, Zakrzówek, Ludwinów, Pychowice, Podgórze, Wola Duchacka, Płaszów (Bagry), Prokocim, Piaski Wielkie, Rząka, Rajsko, Kosocice, Krzyszkowice, Zagórzany.
www.mbc.malopolska.pl/publication/114437
55. Część LV. Lato 2019. Śródmieście, Kleparz, Wesoła, Piasek, Bronowice Wielkie, Zwierzyniec, Kazimierz, Zakrzówek, Podgórze, Wola Duchacka, Płaszów, Piaski Wielkie, Rząka, Krzyszkowice.
www.mbc.malopolska.pl/publication/115524
56. Część LVI. Jesień 2019. Śródmieście, Wzdłuż Wisły, Kleparz, Piasek, Nowa Wieś, Czarna Wieś, Półwie Zwierzynieckie, Zwierzyniec, Wola Justowska, Bronowice Wielkie, Wesoła, Olsza, Grzegórzki, Dąbie, Bieńczyce.
www.mbc.malopolska.pl/publication/119041
57. Część LVII. Zima 2019/2020. Planty, Śródmieście, Piasek, Zwierzyniec, Wesoła, Olsza, Grzegórzki, Dąbie, Zakrzówek, Dębniaki, Pychowice, Kostrze, Podgórze, Wola Duchacka, Płaszów, Prokocim, Piaski Wielkie, Rząka.
www.mbc.malopolska.pl/publication/131157
58. Część LVIII. Przedwiośnie i wiosna 2020. Śródmieście, Kleparz, Piasek, Nowy Świat, Czarna Wieś, Półwie Zwierzynieckie, Zwierzyniec, Bielany i Las Wolski, Olsza, Grzegórzki, Dębniaki, Zakrzówek, Pychowice, Podgórze, Wola Duchacka (KL Płaszów), Płaszów (Bagry), Prokocim, Piaski Wielkie, Rząka.
www.mbc.malopolska.pl/publication/131175
59. Część LIX. Lato 2020. Śródmieście, Piasek, Nowy Świat, Czarna Wieś, Półwie Zwierzynieckie, Kleparz, Wesoła, Podgórze, Wola Duchacka, Płaszów.
60. Część LX. Jesień 2020. Uzupełnienie. Planty, Śródmieście, Wesoła, Piasek, Czarna Wieś, Krowodrza, Bronowice Wielkie, Dębniaki, Zakrzówek, Podgórze, Łagiewniki, Wola Duchacka, Płaszów, Prokocim, Piaski Wielkie, Rząka, Jugowice i Swoszowice.
www.mbc.malopolska.pl/publication/131380

61. Część LXI. Zima 2020/2021. Półwsie Zwierzynieckie, Czarna Wieś, Bronowice Małe, Bronowice Wielkie, Mydlniki, Bieńczyce, Nad Wisłą i wokół Wawelu, Zakrzówek, Ludwinów, Podgórze, Wola Duchacka, Prokocim, Piaski Wielkie, Rząka.
www.mbc.malopolska.pl/publication/131381
62. Część LXII. Wiosna 2021. Planty, Wawel, Śródmieście wokół Rynku Głównego, dawny Okół i jego otoczenie, Stradom, Kazimierz, Kleparz, Wesoła, Olsza, Grzegórzki
www.mbc.malopolska.pl/publication/132349
63. Część 63. Wiosna 2021 c.d. Piasek, Nowy Świat, Czarna Wieś, Półwsie Zwierzynieckie, Zwierzyniec.
www.mbc.malopolska.pl/publication/132350
64. Część 64. Wiosna 2021 c.d. 2. Dębniki, Zakrzówek, Ludwinów, Podgórze, Wola Duchacka, Płaszów, Prokocim, Rząka, Kurdwanów, Krzyszkowice.
www.mbc.malopolska.pl/publication/132351
65. Część 65. Lato 2021. Śródmieście, Piasek, Nowy Świat, Czarna Wieś, Półwsie Zwierzynieckie, Wola Justowska, Kleparz, Wesoła, Grzegórzki, Dąbie, Prądnik Czerwony, Dębniki, Zakrzówek, Ludwinów, Kazimierz, Podgórze, Płaszów, Rząka.
www.mbc.malopolska.pl/publication/134873
66. Część 66. Lato 2021. Śródmieście, Piasek, Czarna Wieś, Półwsie Zwierzynieckie, wzdłuż Rudawy, Zwierzyniec, Wola Justowska, Bronowice Małe, Mydlniki, Kleparz, Warszawskie, Wesoła, Grzegórzki, Olsza, Kazimierz.
www.mbc.malopolska.pl/publication/138496
67. Część 67. Jesień 2021. C.d. Pychowice, Stradom, Podgórze, Wola Duchacka, Płaszów, Łagiewniki, Piaski Wielkie, Rząka, Rajsko, Kosocice, Barycz, Krzyszkowice, Bilczyce i Jawczyce, Gdów, Liplas, Zagórzany.
www.mbc.malopolska.pl/publication/134873
68. Część 68. Zima 2021/2022. Śródmieście, Krowodrza, Warszawskie, Kleparz, Wesoła, Olsza, Grzegórzki, Bieńczyce, Kazimierz, Podgórze, Wola Duchacka, Płaszów, Prokocim, Piaski Wielkie, Rząka, Kosocice.
www.mbc.malopolska.pl/publication/140507
69. Część 69. Wiosna 2022. Śródmieście, Piasek, Nowy Świat, Półwsie Zwierzynieckie, Zwierzyniec, Kleparz, Wesoła, Olsza, Grzegórzki, Dąbie, Kazimierz, Biały i Czerwony Prądnik.
www.mbc.malopolska.pl/publication/140508
70. Część 70. Wiosna 2022. C.d. Zakrzówek, Dębniki, Pychowice, Wola Duchacka, Płaszów, Prokocim, Piaski Wielkie, Rząka.
www.mbc.malopolska.pl/publication/140509
71. Część 71. Lato 2022. Zakrzówek, Dębniki, Pychowice, Wola Duchacka, Płaszów, Prokocim, Piaski Wielkie, Rząka.
www.mbc.malopolska.pl/publication/140560

72. Część 71. Jesień 2022. Śródmieście, Dąbie, Grzegórzki, Olsza, Wesoła, Warszawskie, Zwierzyniec, Wola Justowska, Bronowice Wielkie, Stradom, Kazimierz, Dębniaki, Zakrzówek, Pychowice, Podgórze, Wola Duchacka, Płaszów, Prokocim, Piaski Wielkie, Rząka, wielkie Krzyszkowice
www.mbc.malopolska.pl/publication/148373
73. Część 73. Zima 2022/2023. Śródmieście, Wawel i Skałka, Olsza, Bieńczyce, Stradom, Kazimierz, Dębniaki, Zakrzówek, Ludwinów, Podgórze, Wola Duchacka, Płaszów (Bagry), Prokocim, Piaski Wielkie, Rząka
www.mbc.malopolska.pl/publication/148374

A.III.6. Drzwi krakowskich kamienic czynszowych i domów podmiejskich

1. Część I. Piasek i Nowy Świat.
www.mbc.malopolska.pl/publication/69109
2. Część II. Śródmieście, Stradom, Kazimierz, Wesoła, Dębniaki i Podgórze
www.mbc.malopolska.pl/publication/69110
3. Część III. Śródmieście (c.d.), Piasek (c.d.), podmiejski Kraków.
www.mbc.malopolska.pl/publication/69430
4. Część IV. Śródmieście (c.d.), Kleparz, Wesoła (c.d.).
www.mbc.malopolska.pl/publication/71803
5. Część V. Śródmieście, Piasek, Kleparz i Wesoła – uzupełnienia.
www.mbc.malopolska.pl/publication/72474
6. Część VI. Wesoła, Stradom i Kazimierz (c.d.) oraz podmiejska Krowodrza.
www.mbc.malopolska.pl/publication/730887
7. Część VII. Piasek, Wesoła, Kazimierz i Podgórze – uzupełnienia.
www.mbc.malopolska.pl/publication/73088
8. Część VIII. Piasek – uzupełnienia.
www.mbc.malopolska.pl/publication/73717

A.III.7. Detale krakowskich czynszówek i domów. Wybrane drzwi i portale, klamki, okna i obramienia, witraże i figury naścienne.

1. Część I. Zabytkowe Śródmieście.
www.mbc.malopolska.pl/publication/88307
2. Część II. Kleparz, Stradom, Kazimierz, Wesoła, Piasek i Nowy Świat.
www.mbc.malopolska.pl/publication/88308
3. Część III. Kalejdoskop krakowski i Kraków podmiejski.
www.mbc.malopolska.pl/publication/89316
4. Część IV. Śródmieście, Wesoła, Kleparz, Piasek, Stradom, Podgórze, podmiejska Mogiła.
www.mbc.malopolska.pl/publication/90757
5. Część V. Śródmieście, Wesoła, Piasek, Nowy Świat, Czarna Wieś, Podgórze. Podmiejski Kraków: Zakrzówek i Wola Duchacka.
www.mbc.malopolska.pl/publication/94203

6. Część VI. Uzupełnienia: Śródmieście, Kleparz, Piasek i Podgórze. Podmiejski Kraków: Krowodrza, Nowa Wieś, Wola Justowska, Zwierzyniec, Zakrzówek, Ludwinów i Tyniec.
www.mbc.malopolska.pl/publication/96154
7. Część VII. Śródmieście, Piasek, Kazimierz i Podgórze.
www.mbc.malopolska.pl/publication/102182
8. Część VIII. Kraków podmiejski. Czarna Wieś, Półwie Zwierzynieckie, Zwierzyniec, Wola Justowska, Przegorzały, Warszawskie, Grzegórzki, Dąbie, Bieńczyce, Krzesławice i Mogiła, Dębniki, Zakrzówek, Ludwinów, Płaszów i Prokocim.
www.mbc.malopolska.pl/publication/102183
9. Część IX. Wesoła i Kraków podmiejski: Jugowice, Łęg, Bieńczyce, Krzesławice, Mogiła, Grębałów, Lubocza, Wadów, Pleszów, Branice, Przewóz
www.mbc.malopolska.pl/publication/102191
10. Część X. Kalejdoskop Krakowski. Śródmieście, Kleparz, Wesoła, Grzegórzki, Dąbie, Piasek, Bronowice Wielkie, Zwierzyniec, Wola Justowska, Kazimierz, Podgórze, Prokocim, Wola Duchacka, Jugowice, „Chałupa u Szpinaka”.
www.mbc.malopolska.pl/publication/113131
11. Część XI. Zdjęcia i wspomnienia Stanisławy Markowskiej dotyczące kamienicy Louisów.
www.mbc.malopolska.pl/publication/113132

A.III.8. Migawki z Cmentarza Rakowickiego

1. Część I. 21.02.2009 – 14.04.2017
www.mbc.malopolska.pl/publication/102198
2. Część II. 18.10.2017 – 13.04.2018
www.mbc.malopolska.pl/publication/102200
3. Część III. 16.10.2018 – 23.12.2018
www.mbc.malopolska.pl/publication/1044590
4. Część IV. Uzupełnienia z lat 2007-2013 oraz zdjęcia od 17.04.2019-01.11.2019
www.mbc.malopolska.pl/publication/116550
5. Część V. Zdjęcia od 25.12.2009 do 10.06.2020
www.mbc.malopolska.pl/publication/131177
6. Część VI. Zdjęcia od 22.10.2020 do 01.11.2021
www.mbc.malopolska.pl/publication/134872
7. Część VII. Zdjęcia od 24.12.2021 do 05.04.2022
www.mbc.malopolska.pl/publication/140561

A.III.9. Krakowskie i podkrakowskie jeziora, stawy, rozlewiska i mokradła

1. Część I.
Dawna plaża pod Wawelem, Planty, Bronowice Wielkie, Czarna Wieś, Błonia, Zwierzyniec, Mydlniki i Kryspinów, Zakrzówek, Ludwinów, pogranicze Pychowic i Bodzowa, pychowickie łąki, Przegorzały i Bielany, posolvay'owskie stawy w Borku Fałęckim, okolice Bonarki, kamieniołom Libana, teren KL Płaszów, Bagry, nabrzeże Wisły w Rybitwach i Płaszowie, Dąbie, łąki mogiłskie, Bieńczyce i Olsza.
www.mbc.malopolska.pl/publication/74564
2. Część II.
Parki: w Nowym i Starym Prokocimiu, Wola Duchacka, Piaski Wielkie, Rząka, Krzyszkowice, Rajsko, Kosocice, Barycz i Wieliczka.
www.mbc.malopolska.pl/publication/74567

A.III.10. Liczne albumy o Krakowie i jego okolicach opublikowane na mojej stronie serwisu społecznościowego Facebook:
<http://pl-pl.facebook.com/people/Leszek-Grabowski/100000321665908>

B. Opracowania dotyczące Ziemi Gdowskiej

B.I. Sagi i historie rodzinne

1. Saga rodu Grabowskich z Bilczyc i Liplasa koło Gdowa. Edycja XVIII uzup. i skoryg.
www.mbc.malopolska.pl/publication/8610
2. Saga rodu Chanków i Kędrynów z Podolan i okolic Gdowa. Edycja VI uzup.
www.mbc.malopolska.pl/publication/10372
3. Szkic do historii badań nad drzewem genealogicznym rodu Chanków z Podolan i okolic Gdowa.
www.mbc.malopolska.pl/publication/14677
4. Notka o rodach: Kaletów – „Wójcioków”, Augustynków – „Frysiów” i Mrozowskich z Bilczyc koło Gdowa. Edycja X uzup.
www.mbc.malopolska.pl/publication/13924

B.II. Albumy o Ziemi Gdowskiej

B.II.1. Gdów i jego okolice – odchodzący świat

1. Część I. Gdów, Bilczyce, Liplasz, Podolany, Wola Zręczycka, Jaroszówka, Lipnica Murowana. Edycja II.
www.mbc.malopolska.pl/publication/15443
2. Część II. Gdów, Przebieczany, Marszowice, Jaroszówka, Kobylec, Klęczana, Wola Zręczycka.
www.mbc.malopolska.pl/publication/15730

3. Część III. Wiatowice, Niegowić, Marszowice, Bilczyce, Gdów, Grzybowa, Zręczyce, Wola Zręczycka, Klęczana, Łapanów, Szlak Papieski - odcinek od Klęczany do Łapanowa. Edycja II.
www.mbc.malopolska.pl/publication/15731
4. Część IV. Bilczyce, Gdów, Podolany, Wola Zręczycka i Zręczyce. Edycja II.
www.mbc.malopolska.pl/publication/17022
5. Część V. Bilczyce, Liplas, Niegowić, Gdów i Grzybowa.
www.mbc.malopolska.pl/publication/17844
6. Część VI. Zagórzany, Gdów, Podolany, Jaroszówka, Wieniec, Nieznanowice, Marszowice, Bilczyce i Łazany.
www.mbc.malopolska.pl/publication/21257
7. Część VII. Lednica Górna, Trąbki, Łazany Bilczyce, Gdów, Marszowice, Wola Zręczycka i Zagórzany.
www.mbc.malopolska.pl/publication/24065
8. Część VIII. Łazany, Gdów, Niegowić, Krakuszowice, Grodkowice, Klęczana, Kobylec i Łapanów
www.mbc.malopolska.pl/publication/56963
9. Część IX. Nieznanowice, Pierzchów, Cichawa. Szlak Papieski – odcinek od Niegowici do granic Klęczany.
www.mbc.malopolska.pl/publication/58646
10. Część X. Łazany, Bilczyce, Gdów, Pierzchów, Niegowić i Wiatowice. Edycja II.
www.mbc.malopolska.pl/publication/61319
11. Część XI. Jawczyce, Liplas, Gdów, Wola Zręczycka, Kobylec; wybrane archiwalia.
www.mbc.malopolska.pl/publication/77982
12. Część XII. Gdów, Marszowice, Jaroszówka, Kobylec; kilka wyburzonych już chałup z Gdowa, Marszowic i Kobylca. Edycja II.
www.mbc.malopolska.pl/publication/85467
13. Część XIII. Rekonesans po Gdowie a.d. 2015, Bilczyce, Jawczyce, Podolany, Wola Zręczycka, Marszowice. Edycja IV.
www.mbc.malopolska.pl/publication/94401
14. Część XIV. Muzeum Dwór Feillów w Woli Zręczyckiej koło Gdowa, jego historia, otoczenie i okolica. Zagórzany. Edycja II uzup.
www.mbc.malopolska.pl/publication/98706
15. Część XV. Podolany i ich otoczenie.
www.mbc.malopolska.pl/publication/119043

C. Budownictwo ludowe, małomiasteczkowe i dworskie oraz kapliczki i inne pamiątki Ziemi Krakowskiej

1. Część I. Gdów. Edycja III.
www.mbc.malopolska.pl/publication/94399
2. Część II. Bilczyce, Jawczyce, Grzybowa, Łazany, Zręczyce, Wola Zręczycka, Edycja II.
www.mbc.malopolska.pl/publication/94400

3. Część III. Dobczyce i ich okolice.
www.mbc.malopolska.pl/publication/99109
4. Część IV. Bochnia i jej okolice.
www.mbc.malopolska.pl/publication/102150
5. Część V. Lanckorona i jej okolice: Izdebnik i Krzywaczka. Ed. II.
www.mbc.malopolska.pl/publication/113133
6. Część VI. Orawski Park Etnograficzny w Zubrzycy Górnej.
www.mbc.malopolska.pl/publication/114434
7. Część VII. Nadwiślański Park Etnograficzny w Wygielzowie.
www.mbc.malopolska.pl/publication/114435
8. Część VIII. Lipnica Murowana, Lipnica Dolna i Górna.
www.mbc.malopolska.pl/publication/115508
9. Część IX. Łapanów i jego okolice.
www.mbc.malopolska.pl/publication/119042
10. Część X. Ojców.
www.mbc.malopolska.pl/publication/131155
11. Część XI. Niegowić i jej okolica: Liplas, Wiatowice, Krakuszowice, Cichawa, Grodkowice, Pierzchów, Nieznanowice i Marszowice.
www.mbc.malopolska.pl/publication/131156
12. Część XII. Obrzeże i okolice Wieliczki. Kraków Biezanów, Czarnochowice, Śledziejowice, Kokotów, Zabawa, Lednica Górna, Szczygłów, Zabłocie Surówki, Przebieczany, Biskupice, Trąbki, Rożnowa, Pawlikowice
www.mbc.malopolska.pl/publication/138492
13. Część XIII. Wielickie Krzyszkowice.
www.mbc.malopolska.pl/publication/138493
14. Część XIV. Prywatny skansen (zagroda) Elżbiety GrabośApolonia - w Zakrzowie oraz dawna zabudowa Niepołomic i ich okolice: Zakrzowa, Podłęża, Staniątek, Woli Batorskiej i Zabierzowa Bocheńskiego
www.mbc.malopolska.pl/publication/141449
15. Część XV. Wieliczka z lat 2009-2012
www.mbc.malopolska.pl/publication/142232
16. Część XVI. Wieliczka c.d. (2013-2023). Dodatek: wielickie parki oraz Siercza i Rożnowa w roku 2023
www.mbc.malopolska.pl/publication/148375

D. Opracowania dotyczące Ziemi Krakowskiej.

D.I. Dawny świat okolic Krakowa

1. Część I. Dobczyce i Dziekanowice. Edycja II.
www.mbc.malopolska.pl/publication/19619
2. Część II. Wieliczka i Rożnowa.
www.mbc.malopolska.pl/publication/19620

3. Część III. Wieliczka i jej okolice (c.d.). Wieliczka, Czarnochowice, Lednica Górna, Przebieczany, Biskupice, Szczygłów, Surówki – Zabłocie.
www.mbc.malopolska.pl/publication/21938
4. Część IV. Wieliczka i jej okolice (cd). Wieliczka, Krzyszkowice, Lednica Górna, Czarnochowice i Śledziejowice.
www.mbc.malopolska.pl/publication/56793
5. Część V. Łapanów i jego okolice. Łapanów, Kobylec, Jaroszkówka, Szlak Papieski – odcinek od Łapanowa do Kobylca.
www.mbc.malopolska.pl/publication/56794
6. Część VI. Dobczyce i ich okolice (c.d.). Dobczyce i Kornatka. Edycja II.
www.mbc.malopolska.pl/publication/57409
7. Część VII. Mozaika podkrakowska. Edycja III.
Puszcza Niepołomska i jej okolice, Brzesko Nowe, Pleszów, Kościelniki i Górka Kościelnicza, Zielonki, Korzkiew i ich okolice, Rudawa i jej okolice, Wola Zręczycka i Zagórzany, wokół Dobczyc i Podchybie koło Lanckorony. Dodatek – Podkarpacie, okolice Rzeszowa: Świlcza, Mrowla i Bratkowice.
www.mbc.malopolska.pl/publication/59373
8. Część VIII. Bochnia i jej okolice. Ziemia Tarnowska. Bochnia, Łapczyca, Lipnica Murowana, Jasień Brzeski, Tarnów i Ładna. Cmentarze wojenne o okresie I-ej wojny światowej z okolic Tarnowa. Edycja IV.
www.mbc.malopolska.pl/publication/59639
9. Część IX. Wieliczka i jej okolice (c.d.). Wokół centrum Wieliczki, Krzyszkowice oraz panoramy z Chabrowego Wzgórza, Śledziejowice i Kokotów.
www.mbc.malopolska.pl/publication/62561
10. Część X. Wieliczka i jej okolice (c.d.). Lednica Górna, wokół centrum Wieliczki, Krzyszkowice oraz panoramy z Chabrowego Wzgórza, krajobrazy wokół Baryczy. Edycja II.
www.mbc.malopolska.pl/publication/69387
11. Część XI. Bochnia i jej okolice (c.d.). Bochnia i Łapczyca. Edycja II.
www.mbc.malopolska.pl/publication/70813
12. Część XII. Wieliczka i jej okolice (c.d.). Rekonesans wokół wzgórza Pod Baranem.
www.mbc.malopolska.pl/publication/71484
13. Część XIII. Wieliczka i jej okolice (c.d.). Migawki z Wieliczki. Jeszcze jeden spacer po dawnych Krzyszkowicach.
www.mbc.malopolska.pl/publication/724743
14. Część XIV. Wieliczka i jej okolice c.d. Galicyjskiej Wieliczki ciąg dalszy, Wzgórze Kaim. Edycja II.
www.mbc.malopolska.pl/publication/76407

15. Część XV. Migawki z trasy: Staniątki, Niepołomice, Wola Batorska, Uście Solne, Szczurowa, Żabno, Ujście Jezuickie, Opatowiec, Gręboszów. Cmentarze wojenne i pomniki z okresu I-ej wojny światowej (c.d.): Wola Batorska - Sitowiec, Biskupice Radłowskie, Otfinów, Ujście Jezuickie, Gręboszów. Okolice Brzeska i Tarnowa – uzupełnienia. Edycja II.
www.mbc.malopolska.pl/publication/77197
16. Część XVI. Wieliczka (c.d.) i kalejdoskop podkrakowski. Wielickich widoków ciąg dalszy, Krzyszkowice, Bilczyce, Staniątki, Niepołomice, Podłęże, Zakrzów, Świątyniki Górne, Kryspinów, Aleksandrowice i Kleszczów. Edycja II.
www.mbc.malopolska.pl/publication/96911
17. Część XVII. Cholerzyn, Liszki, Kaszów, Nowa Wieś Szlachecka, Rybna, Przeginia Duchowna, Brodła, Babice, Wygielzów, Marcyporęba, Jawiszowice, Gdów, Marszowice, Podolany, Wola Zręczycka, Zagórzany, Kobylec, Lipnica Górna. Edycja II.
www.mbc.malopolska.pl/publication/115523
18. Część XVIII. Wieliczka, Gdów, Wola Zręczycka, Zagórzany, Kobylec, Piekary i Tyniec, Liszki, Mników i Wyciąże.
www.mbc.malopolska.pl/publication/131260
19. Część XIX. Bronowice Małe i Wielkie, Mydlniki, Kobylany, Balice, Aleksandrowice, Morawica, Olszanica, Chełm, Kryspinów, Cholerzyn, Kaszów, Mników, Czernichów, Jeziorzany, Piekary, Tyniec, Skawina, Radziszów, Biertowice, Kalwaria Zebrzydowska, Bugaj, Świątyniki, Iwanowice, Uście Solne, Niedary, Świniary, Targoszów, Zawoja, Czaniec, Roczyny, Rzyki, Brzeźnica.
www.mbc.malopolska.pl/publication/131261
20. Część XX. Gdów, Podolany, Marszowice, Wola Zręczycka, Zagórzany, Szarów, Wieliczka
www.mbc.malopolska.pl/publication/132352
21. Część XXI. Modlnica, Dębnik, Czatkowice, Tenczynek, Szczyglice, Balice, Aleksandrowice, Morawica, Cholerzyn, Liszki, Kaszów, Mników, Nowa Wieś Szlachecka, Czernichów, Skawina, Jurczyce, Krzęcin, Radziszów, Wola Radziszowska, Głogoczów, Krzyszkowice, Świątyniki Górne, Krzywaczka, Biertowice, Sułkowice, Lubień, Pcim, Dobczyce, Lanckorona. Fotografie Przemysława Wesołowskiego.
www.mbc.malopolska.pl/publication/132353
22. Część XXII. Wokół Wieliczki, Łazany, Jawczyce, Bilczyce, Liplas, Gdów, Marszowice, Wola Zręczycka i Zagórzany, Niżowa, Hucisko, Wiśniowa, Raciechowice, Kasinka Mała, Makocice, Karniowice, na Roztoczu.
Zdjęcia autora oraz uzupełniająco: Benedykta Dzięcielskiego, Justyny Cwajnej, Karola Grabowskiego, Ewy Skoplak i Łukasza Opałka.
www.mbc.malopolska.pl/publication/140511

E. Przydrożne zabytki sztuki sakralnej z rejonów: Krakowa, jego okolic i Ziemi Krakowskiej

E.I. Zabytkowe figury, kapliczki i krzyże przydrożne z rejonu Krakowa i jego okolic.

1. Część I. Dawne przedmieścia Krakowa i podkrakowskie wsie.
www.mbc.malopolska.pl/publication/21231
2. Część II. Centrum Krakowa w obrębie dawnego rdzenia austriackiej twierdzy.
www.mbc.malopolska.pl/publication/21258
3. Część III. Ziemia Krakowska. Wieliczka, Gdów, Dobczyce i ich okolice.
www.mbc.malopolska.pl/publication/21259
4. Część IV. Centrum Krakowa w obrębie dawnego rdzenia austriackiej twierdzy – uzupełnienia.
www.mbc.malopolska.pl/publication/74586
5. Część V. Ziemia Krakowska cd.
Wieliczka i jej okolice, Trąbki, Łazany, Gdów i jego okolice, Szlak Papieski: Niegowić – Marszowice – Klęczana - Kobylec - Łapanów, Łapanów i jego okolice, Niepołomice i ich okolice, Dołęga koło Szczurowej, Kościelniki, Bochnia i jej okolice, Dębno Tarnowskie, Żabno i jego okolice, Wola Pogórska.
www.mbc.malopolska.pl/publication/77198

F. Opracowania dotyczące Podkarpacia

- F.1. Zarys dziejów rodzin Lubasów i Kokoszków ze Świlczy koło Rzeszowa. Uzupełnienie.
www.mbc.malopolska.pl/publication/131173

F.2. Budownictwo ludowe, małomiasteczkowe i dworskie oraz umykające krajobrazy Podkarpacia

1. Część I. Świlcza i jej okolice: Rudna Wielka i Rudna Mała, Mrowla, Trzciana i Bratkowice.
www.mbc.malopolska.pl/publication/131171
2. Część II. Tyczyn i Budziwój.
www.mbc.malopolska.pl/publication/131172
3. Część III. Krajobrazy Świlczy z lat 2012-2022.
www.mbc.malopolska.pl/publication/140562

F. Wybrane artykuły oraz audycje radiowe oraz telewizyjne z moim udziałem

Głos Wielicki (www.wielicki.glos24.pl)

1. Nr 1 (styczeń 2009) – „Odchodzący świat”.
2. Nr 2 (luty 2009) – „Negatyw na szklanej płytce”.
3. Nr 10 (październik 2009) – „Zapomniany mieszkaniec Bilczyc”; o Franciszku Augustynku – „Antonim Wichurze” - w setną rocznicę jego narodzin.
4. Nr 12 (grudzień 2009) – „Bilczyce z lat mego dzieciństwa”
5. Nr 1 (styczeń 2010) – „Bajeczna chałupa mojej babki z Bilczyc”. Część 1.
6. Nr 2 (luty 2010) – „Bajeczna chałupa mojej babki z Bilczyc”. Część 2.
7. Nr 3 (marzec 2010) – „Bajeczna chałupa mojej babki z Bilczyc”. Część 3.
8. Nr 4 (kwiecień 2010) – „Gdów z lat mojego dzieciństwa - początku lat 60-tych XX-go wieku”. Część 1.
9. Nr 5 (maj 2010) – „Gdów z lat mojego dzieciństwa - początku lat 60-tych XX-go wieku”. Część 2.
10. Nr 6 (czerwiec 2010)– „Tradycja nazw i przezwisk z dawnych Bilczyc”. Część 1.
11. Nr 7 (lipiec 2010) – „Tradycja nazw i przezwisk z dawnych Bilczyc”. Część 2”.
12. Nr 8 (sierpień 2010) – „Moja prababka „Magdusia”. Część 1.
13. Nr 10 (październik 2010) – „Moja prababka „Magdusia”. Część 2.
14. Nr 1 (styczeń 2011). „Wspomnienie Marcina Ciężarka”.
15. Nr 2 (luty 2011). „Jan Kaczmarczyk – zapomniana ofiara zbrodni katyńskiej”.
16. Nr 3 (marzec 2012). „Moja Babcia Bogdzina”.
17. Nr 9 (wrzesień 2012). „Z dziejów dworu w Bilczycach”.

Wiadomości (10.2011)

www.wiadomosci.krakow.pl

O mnie. Barbara Bączek. „Dokumentalista z sercem”

Dziennik Polski (19-20.01.2013)

O mnie. Paulina Polak. „Fotografuje taki Kraków, który powoli przechodzi do przeszłości”.

<http://www.dziennikpolski24.pl/arttykul/3214128,fotografuje-krakow-ktory-powoli-odchodzi-do-przeszlosci,id,t.html>

Gazeta Gdowianin

Artykuły i notki na temat Ziemi Gdowskiej, publikowane na internetowej stronie w/w gazety – www.gazetagdowianin.pl, w tym wywiad sprzed wielu lat, udzielony Panu Marcinowi Chytkowskiemu z Fundacji Stryszowianin, opublikowany w internetowej wersji Gazety Gdowianin w październiku roku 2020.

<https://www.gazetagdowianin.pl/wiadomosci-z-gminy-gdow/wywiad-z-leszkiem-grabowskim/>

Krowoderska.pl

Wywiad ze mną Andrzeja Śledzia: „Coś było piękne powinno trwać”, z dnia 14.01.2016 – www.krowoderska.pl
krowoderska.pl/cos-co-bylo-piekne-powinno-trwac/

Dziennik Polski i Dziennik Polski 24 z dnia 29.01.2018

Artykuł Małgorzaty Mrowiec z moimi sugestiami i zdjęciami: „Kraków pilnie potrzebuje skansenu! To ostatni moment na ratowanie ginącej dawnej zabudowy”

http://www.dziennikpolski24.pl/region/kronika-krakowska/a/krakow-pilnie-potrzebuje-skansenu-to-ostatni-moment-na-ratowanie-ginacej-dawnej-zabudowy,12887902/?utm_source=social-media-facebook&utm_medium=przycisk-gora

Dziennik Polski 24 z dnia 14.03.2018.

Artykuł Małgorzaty Mrowiec, ilustrowany moimi zdjęciami: „Piękne stare chałupy znikają z krajobrazu Krakowa. Ktoś zadba o stworzenie skansenu?”

<http://www.dziennikpolski24.pl/region/wiadomosci-krakow/a/piekne-stare-chalupy-znikaja-z-krajobrazu-krakowa-ktos-zadba-o-stworzenie-skansenu,13005674/>

Polskie Radio Kraków

Rozmowa z red. Grzegorzem Krzywakiem o dawnych kąpieliskach w Krakowie (28.06.2017)

<http://www.radiokrakow.pl/wiadomosci/krakow/kapielsko-na-zakrzowku-darmowe-dla-posiadaczy-krakowskiej-karty-miejskiej/>

Polskie Radio Kraków

Moje opowieści o krakowskim Piasku w rozmowie z red. Marzeną Florkowską (05.02-09.02.2018) w programie Pod Lupą

<http://www.radiokrakow.pl/audycje/pod-lupa/pod-lupa-na-krakowskim-piasku/>

Polskie Radio Kraków

Reportaż Grzegorza Krzywaka o fontannach krakowskich – tych dawnych i tych współczesnych (27.02.2018)

<http://www.radiokrakow.pl/wiadomosci/krakow/gdzie-sie-podzialy-krakowskie-fontanny/>

Rajski Piasek – spotkanie w Artotece WBP w Krakowie w dniu 06.03.2018



Relacja na żywo w Youtube

<https://www.youtube.com/watch?v=rG1kpe-cepM&feature=share>

Polskie Radio Kraków – reportaż Magdaleny Zbylut z dnia 28.06.2018.

„Czy powstanie krakowski skansen – pomysł wraca po raz trzeci”.

<http://www.radiokrakow.pl/wiadomosci/krakow/czy-powstanie-krakowski-skansen-pomysl-wraca-po-raz-trzeci-zdjecia/>

TVP Kraków – Kronika Krakowska z dnia 08.07.2008

Reportaż Moniki Dziury: CZY W KRAKOWIE POWSTANIE SKANSEN? TO OSTATNIA SZANSA NA RATUNEK DLA STARYCH CHAŁUP.

<http://krakow.tvp.pl/37999421/czy-w-krakowie-powstanie-skansen-to-ostatnia-szansa-na-ratunek-dla-starych-chalup>

Dziennik Polski z dnia 17.09.2018

Artykuł Magdaleny Mrowiec (z moimi zdjęciami w wersji internetowej)
Skansen: chałupy, karczma, krowy....

<https://dziennikpolski24.pl/skansen-chalupy-karczma-krowy-nowe-muzeum-mogloby-powstac-w-nowej-hucie-za-dwa-lata/ar/13498315>

Radio Kraków – „Urok starych chałup” - reportaż Marzeny Florkowskiej w programie Pod Lupą w dniu 06.05.2019

<http://www.radiokrakow.pl/audycje/pod-lupa/urok-starych-chalup/?fbclid=IwAR1Tdcd8v83PGNOJU8I7vIQyVonK-ZodQc18o8CFZXXq0Lk1YsprHGDeYds/>

Reportaż Moniki Dziury z Kroniki Krakowskiej w TVP 3 z dnia 11.11.2019

„Krakowski skansen powstanie w Nowej Hucie”

<https://krakow.tvp.pl/45289207/krakowski-skansen-powstanie-w-nowej-hucie?fbclid=IwAR0n9XtOmfXwjGouGJRQPpoZDdC65FmzZMMkFRVYCOaYc-kpxEzRhC16MBok>

Artykuł Małgorzaty Mrowiec z moimi zdjęciami i tekstem w Dzienniku Polskim: „Na tropie Krakowa, którego już.... nie ma. Zobacz, jak zmienił się krajobraz miasta w zaledwie kilkadziesiąt lat”.

https://dziennikpolski24.pl/na-tropie-krakowa-ktorego-juz-nie-ma-zobacz-jak-zmienil-sie-krajobraz-miasta-w-zaledwie-kilkadziesiat-lat-zdjecia/ar/c15-14849361?fbclid=IwAR38luUMHWDjA8AQFWfWRx-1PbVPDJFzChw_0NAN1X53Glxfegtcyk6Vjr0

O fontannie prof. Zina w Radio Eska

https://www.eska.pl/krakow/koniec-poniewierki-fontanny-zina-zabytek-stanal-w-parku-jerzmanowskich-aa-MFY1-ZadL-a1qq.html?fbclid=IwAR1a4g-8Srf8xLB_PiOaJJsfVhD694lf3eTCDwE43yDiCz-ONP5dXIA7VEk

**O dramatycznej zabudowie Półwsia Zwierzynieckiego
 Kronika Krakowska z dnia 01.06.2020**

<https://www.facebook.com/tvp3krakow/videos/689062808542333/UzpfST-EwMDAwMDMyMTY2NTkwODozMTc5NjY0NjgyMDU0MjIz/>

„Spacer po Garbarach”. Moje opowieści o Piasku sprzed 60 lat – pięcioczęściowy film, który powstał na zamówienie Muzeum Krakowa w ramach projektu realizowanego przez Dom Zwierzyniecki: „Zwierzyniec zaprasza Garbary”.

Część I.

<https://www.facebook.com/watch/?v=294634634941344>

Część II

<https://www.facebook.com/watch/?v=350540442612113>

Część III

<https://www.facebook.com/watch/?v=791311341611557>

Część IV

<https://www.facebook.com/watch/?v=988264891624351>

Część V

<https://www.facebook.com/watch/?v=3116460041801936>

„Coraz bliżej skansenu” reportaż Moniki Dziury w Kronice Krakowskiej na antenie TVP 3 Kraków w dniu 01.09.2020

<https://krakow.tvp.pl/49665568/coraz-blizej-powstania-skansenu-w-krakowie?fbclid=IwAR0jE0W0GHAY8uUZYI8DTkc1BweYL1veZIMJzyQVZjCBsVbjtr1mIyDRKmg>

„Przedświąteczny Kraków”, rozmowa z redaktor Marzeną Florkowską z Radio Kraków o realiach Piasku z lat 60.

Audycja Przed Hejnałem z dnia 21.12.2020.

<https://www.radiokrakow.pl/audycje/przy-okazji/przedswiateczny-krakow/>

„Co stanie w krakowskim skansenie?” – reportaż red. Moniki Dziury w Kronice Krakowskiej w TVP 3 Kraków w dniu 22.03.2021

https://krakow.tvp.pl/52916082/co-stanie-w-krakowskim-skansenie?fbclid=IwAR2y6YI504NHbIMXpOXxscGKQ3NQNmkBxXZPHGD_AYHBQrSwm8dyWhcudV8

„Trwa rewitalizacja Parku Jordana w Krakowie – reportaż red. Moniki Dziury w Kronice Krakowskiej w dniu 10.04.2021,

gdzie wyrażam swoje zdanie na temat przyszłości Jordanówki

https://krakow.tvp.pl/53243325/trwa-rewitalizacja-parku-jordana-w-krakowie?fbclid=IwAR3csSwGbxOFoLumuP-y2jIGis5rHV_6OSHIIVWI2oyKUialZzbXLvMVM4g

Wspomnienie Bagrów Ludwinowskich w rozmowie z Jakubem Kusym na antenie Radio Eska (15.11.2021)

<https://www.eska.pl/krakow/zm-sprzata-bagry-ludwinowskie-co-czeka-ten-urokliwy-zakatek-aa-515R-7dSL-HdZQ.html>

Kronika Krakowska z dnia 04.12.2021 - reportaż red. Moniki Dziury o przyszłości „okrągłaka” w Parku Jordana

krakow.tvp.pl/57280771/nie-chca-muzeum-sportu-w-jordanowce

Gazeta Krakowska.pl z dnia 18.01.2023 – artykuł red. Małgorzaty Mrowiec: „Kraków. Skansen w Branicach miał ratować piękne stare chałupy. Wciąż nie zaczął. Czy w ogóle zdąży?”

<https://gazetakrakowska.pl/krakow-skansen-w-branicach-mial-ratowac-piekne-stare-chalupy-wciaz-nie-zaczal-czy-w-ogole-zdazy/ar/c1-17213619>

Radio RMF 24 Regiony z dnia 21.01.2023

Reportaż red. Marka Wiosło. „Zabytkowe, drewniane chałupy czekają na przenosiny. Z roku na roku niszczeją”

https://www.rmfm24.pl/regiony/krakow/news-zabytkowe-drewniane-chalupy-czekaja-na-przenosiny-z-roku-na-,nId,6547007#crp_state=1

Kronika Krakowska z dnia 05.02.2023 – kolejny reportaż red. Moniki Dziury o skansenie

<https://krakow.tvp.pl/66060253/05022023-1830>

Przyznane wyróżnienia

- 2017. Medal 650-lecia Prokocimia przyznany przez Komitet Organizacyjny Obchodów 650-lecia Prokocimia
- 2018. Odznaka Honoris Gratia przyznana przez Prezydenta Jacka Majchrowskiego za pracę społeczną na rzecz Krakowa
- 2019. Wyróżnienie w ramach Nagrody Województwa Małopolskiego im. Mariana Korneckiego "za wybitne osiągnięcia w dziedzinie ochrony i opieki nad zabytkami architektury drewnianej Małopolski w roku 2019"
- 2020. Powołanie przez Prezydenta miasta Krakowa Jacka Majchrowskiego na członka Rady Konsultacyjnej d.s. Parku Edukacyjnego Branice