

**Leszek Grabowski**

**Budownictwo ludowe, małomiasteczkowe  
i dworskie oraz kapliczki i inne pamiątki  
Ziemi Krakowskiej  
Część XVI. Wieliczka c.d. (2013-2023)  
Dodatek: wielickie parki i Siercza i Rożnowa w roku 2023**

**Kraków 2023**

**Leszek Grabowski**

**Budownictwo ludowe, małomiasteczkowe  
i dworskie oraz kapliczki i inne pamiątki  
Ziemi Krakowskiej  
Część XVI. Wieliczka c.d. (2013-2023)  
Dodatek: wielickie parki i Siercza i Rożnowa w roku 2023**

Z dedykacją dla Tomasza Jastrzębskiego, bratniej duszy,  
wielkiego pasjonata militariów i znawcy dziejów Wieliczki

Kraków 10.04.2023

**Na prawach rękopisu  
© Copyright by Leszek Grabowski  
Kraków 2023**

## Spis Treści

0.	Wstęp	4 - 10
I.	Rynek Górny	11 - 17
II.	Ulica Kilińskiego	18 - 19
III.	Ulica Górsko	20 - 22
IV.	Ulica Kopernika	23 - 23
V.	Ulica Batorego	24 - 27
VI.	Ulica Seraf	28 - 28
VII.	Ulica Sikorskiego	29 - 29
VIII.	Plac Kościuszki	30 - 34
IX.	Ulica Zamkowa	35 - 38
X.	Zamek Żupny	39 - 41
XI.	Kopalnia Soli Wieliczka	42 - 51
XII.	Park św. Kingi	52 - 71
XIII.	Ulica Kościuszki	72 - 79
XIV.	Park Mickiewicza	80 - 99
XV.	Ulica Nowy Świat	100-107
XVI.	Ulica Dembowskiego	108-119
XVII.	Ulica Daniłowicza	120-124
XVIII.	Ulica Powstania Warszawskiego	125-127
XIX.	Ulica Narutowicza	128-130
XXX.	Ulica Kosiby	131-134
XXI.	Ulica Goliana	135-136
XXII.	Ulica Szpunara	137-139
XXIII.	Ulice: Limanowskiego i Boża Wola	140-142
XXIV.	Ulica Słowackiego	143-145
XXV.	Ulica Górnicza	146-151
XXVI.	Ulica Sienkiewicza	152-152
XXVII.	Ulica Asnyka	153-158
XXVIII.	Ulica Gdowska	159-167
XXIX.	Ulica Lednicka	168-177
XXX.	Ulica Głowackiego	178-178
XXXI.	Ulica Dobczycka	179-181
XXXII.	Kościół św. Sebastiana i park Stok Pod Baranem	182-204
XXXIII.	Ulica Wysockiego	205-206
XXXIV.	Klasno	207-221
XXXV.	Siercza	222-256
XXXVI.	Rożnowa	257-261
	Załącznik. Moje opracowania dostępne w zasobach Małopolskiej Biblioteki Cyfrowej ( <a href="http://www.mbc.malopolska.pl">www.mbc.malopolska.pl</a> ) i Europeany ( <a href="http://www.europeana.eu">www.europeana.eu</a> ) oraz publikacje prasowe, audycje radiowe i telewizyjne z moim udziałem	262-290

## O. Wstęp

Część XVI. z cyklu: „Budownictwo ludowe, małomiasteczkowe i dworskie oraz kapliczki i inne pamiątki Ziemi Krakowskiej” jest kontynuacją części XV, ponownie poświęconej Wieliczce, która tym razem obejmuje zbiór zdjęć wykonanych w latach: 2013-2023. Jako dodatek, w formie uzupełnienia części XVI, dodałem fotografie wykonane w roku 2023 na terenie Sierczy oraz w przylegającym do niej fragmencie Rożnowej.

Krótki wstęp historyczny dotyczący Wieliczki zawarłem już we wspomnianej powyżej części XV, więc tutaj ograniczę się tylko do drobnych uzupełnień. Dodatkowo na końcu wstępu ponownie zamieściłem wykaz obiektów wpisanych do Rejestru Zabytków oraz figurujących w Gminnej Ewidencji Zabytków z roku 2018, które ułatwią śledzenie statusu prawnego prezentowanych obiektów.

W tej części postanowiłem też zaprezentować walory wielickiej przyrody, związanej z trzema tutejszymi parkami: Adama Mickiewicza, świętej Kingi i Stoku pod Baranem, a także wyeksponować wybrane panoramy i widoki, uchwycone z wyżynnych fragmentów miasta. Dwa pierwsze parki są historyczne: ten pierwszy powstał w roku 1837, zaś ten drugi, pierwotnie uzdrowiskowy, w roku 1867. Park św. Kingi został powiększony w XXI wieku, niedługo po zakończeniu eksploatacji soli w KSW, której kres, już w formie solanki, przypadł na rok 1996. Park Stok pod Baranem został ukończony w roku 2021, z wykorzystaniem stromo nachylonych terenów rekreacyjnych w rejonie kościółka św. Sebastiana, gdzie w czasie PRL m.in. funkcjonował popularny narciarski stok zjazdowy.

Prezentowany album, który w znacznej części ukazuje nieuniknione zmiany zachodzące w architektonicznej tkance Wieliczki, obejmuje: chałupy wybudowane od połowy XIX wieku po I ćwierć wieku XX, Zamek Żupny, pałace, dworki i okazałe gmachy użyteczności publicznej, kościoły, a także inne, drobne obiekty kultu religijnego (kapliczki słupowe, figury i krzyże przydrożne), materialne pozostałości po zamieszkującej kiedyś, głównie w Kłaśnie, włączonym w obręb miasta dopiero w roku 1934, ludności żydowskiej, budynki infrastrukturalne i zaplecze pomocnicze wchodzące w skład Kopalni Soli Wieliczka, a także domy i kamieniczki powstałe głównie w okresie od ostatniej ćwierci XIX wieku po okres międzywojenny, w tym szczelnie otaczające historyczny Rynek Górny. Trzeba jeszcze dodać, że znaczący ślad w zabudowie miasta z tego okresu pozostawił po sobie zmarły w roku 1916 Jan Hojarczyk, pełniący funkcję budowniczego miejskiego.

Niestety los niewielu pozostałych już na tym terenie starych chałup, które z reguły stanowią cenna zabytki etnograficzne, jest przesądzony, bo większość z nich nie jest nawet wpisanych do GEZ. W okresie ostatniej dekady wiele z nich zostało wyburzonych i nawet wpisanie ich do w/w ewidencji nie zagwarantowało ich przetrwania, zaś kilka z nich zostało gruntownie przebudowanych, po czym zatraciło oryginalne walory poznawcze. Znaczące zniekształcenia nie ominęły też wielu fasad ciekawych pod względem architektonicznych domów. I tylko drobne obiekty kultu religijnego są w okolicy traktowane w z należytym pietyzmem i widać stałą dbałość o ich fachową w ostatnich latach odnowę.

Dzięki uprzejmości Tomasza Jastrzębskiego po raz pierwszy spenetrowałem podwielicką Sierczę, gdzie dotarłem na żydowski cmentarz (kirkut), od lat powojennych zaniedbany i systematycznie zarastający, który sprawia przynębiające wrażenie. Następnie odwiedziłem dawny dwór Lubomirskich, tak nazywany od nazwiska jego pierwszych właścicieli, dziś wraz z otoczeniem stanowiący własność sióstr Urszulanek, a także uchwyciłem szereg interesujących starych chałup i domów murowanych powstałych do czasów międzywojennych oraz liczne na tym obszarze, jak i na skraju przylegającej do tej miejscowości Rożnowej, drobne obiekty kultu religijnego.



Fot. nr 1. Przy macewie na kirkucie w Sierczy.

Do tej części albumu dodałem też archiwalne już zdjęcia wnętrza młyna z serca żydowskiego kiedyś Klasna, wykonane w roku 2010 przez wspomnianego już wyżej Tomasza Jastrzębskiego, wielkiego pasjonata.

Lapidarne informacje o prezentowanych obiektach starałem się też zamieścić bezpośrednio pod prezentowanymi zdjęciami, choć mam świadomość, że jako człowiek z zewnątrz, nie zawsze posiadałem wystarczającą wiedzę historyczną do ich ścisłego opisu. Niestety popularnonaukowych opracowań o Wieliczce nie jest zbyt wiele; historyczną lukę systematycznie stara się zapełnić m.in. Wydawnictwo Żyżnowski.

Mam nadzieję, że część XVI z tego cyklu będzie moim kolejnym, skromnym dodatkiem na drodze do popularyzacji wiedzy o tym pięknym miasteczku, w którym na każdym kroku stykamy się z odległą historią i obcujemy z jego unikalnym, małomiasteczkowym klimatem. Muszę obiektywnie stwierdzić, jako były, aktywny przez trzy lata członek Klubu Przyjaciół Wieliczki, że w rozwoju miasta dostrzegam wiele korzystnych przemian, a dbałość o historię i zabytki jest tu dostrzegalna.

## Rejestr Zabytków i Gminna Ewidencja Zabytków dla miasta Wieliczki z dnia 26.04.2018

### Zasady ochrony dziedzictwa kulturowego i zabytków.

1. Na terenie objętym planem występują następujące obiekty, tereny i obszary objęte ochroną oraz przeznaczone w planie do objęcia ochroną w zakresie dziedzictwa kulturowego i zabytków oraz dóbr kultury współczesnej:

1) wpisane do rejestru zabytków:

Lp	Nazwa i lokalizacja obiektu
1.	układ urbanistyczny, XIII-XIV, modyfikowany do XX - A-447
2.	zespół kościoła par. p.w. św. Klemensa (A-198 -na rysunku planu), - kościół mur. XIII/XIV, - dzwonnica mur. 1696-1699, - plebania, mur.1835-1842, - plebania, mur koniec XIX (A-455-na rysunku planu),
3.	kościół rektoralny p.w. św. Sebastiana, drewniany 1581, (A-199- na rysunku planu),
4.	zespół klasztorny Franciszkanów-Reformatów, (A-173 - na rysunku planu), - kościół p.w. św. Franciszka z Asyżu ,mur. 1624-1626, - klasztor, mur., 1650-1655;
5.	zespół Bożnicy - bóżnica, ul. Wiejska 9, mur, k. XVIII, (A-570 - na rysunku planu), - szkoła żydowska (bóżnica dla kobiet), mur. k. XVIII, (A-570 - na rysunku planu), - dom modlitwy, mur. ok.1911 ( A-571 - na rysunku planu), ul. Seraf 11,
6.	zespół Zamku Żupnego , użytk. Muzeum Żup Krakowskich (A-579 - na rysunku planu): - „Dom pośród Żupy”, mur. k. XIII, - Dom Żupny , mur.ok.1361, - Kuchnia zamkowa , mur. ok. 1368 , - Wozownia mur. 1834-1836, - Relikt muru obwodowego pierwotnego założenia zamkowego, mur., ok. XIII, ujawniony w czasie badań archeologicznych1966-1968 - Relikt obwodu obronnego zamku, mur. k. XIII, - Park k. XVI, ozdobny ogród kwatery 1714-1717 , - Pozostałości miejskiego muru obronnego z basztą mur. 1361,
7.	zespół Starostwa , (A-630 - na rysunku planu), ul. Mickiewicza 12
8.	zespół Magistratu , ( A-548 - na rysunku planu), ul. Powstania Warszawskiego 1 - magistrat, mur. po 1875 ( z częściową adaptacją zespołu szpitalnego św. Ducha z XIV), - kordegarda, mur., ok. 1837,
9.	szkoła górnicza i muzeum salinarnie, mur. 1897-1898,( A-522 -na rysunku planu), ul.Dembowskiego 2
10.	sąd grodzki , mur. ok. 1893, ( A-529 – na rysunku planu), ul. Daniłowicza 12A
11.	dom salinarny Marksajderów, mur. przed 1783, Daniłowicza 13 (A- 567 – na rysunku planu)
12.	szpital salinarny, mur. 1838-1839, (A-572 - na rysunku planu), ul. Limanowskiego 34a
13.	zespół dworca kolejowego Wieliczka” (A-626 -na rysunku planu), ul. Dembowskiego - dworzec mur. pocz. XX - dom mur. XIX/XX
14.	Sukiennice, mur. przed 1835, (A-627 - na rysunku planu), ul. Powstania Warszawskiego nr 14 i 16
15.	hotel „pod złotym aniołem”, mur. ok. 1835,(A-563 - na rysunku planu),
16.	budynek straży pożarnej , mur. XIX/XX, (A-714 - na rysunku planu), ul. Batorego 15
17.	Turówka – zespół dawnej warzelni soli, mur. 1812-1814, (A-531 na rysunku planu),ul. Żeromskiego
18.	Zespół kopalni soli (A-580, A-543, A-544 - na rysunku planu), - kopalnia, XIII-XX (wpisana na pierwszą listę Światowego Dziedzictwa Kulturalnego i Przyrodniczego UNESCO w 1978) - Park Królowej Kingi, nadszybie „Daniłowicza”, mur. 1898 (szyb wybity 1635-1640), - nadszybie „Górsko , mur. 1896 (szyb wybity po 1620 ), - dom salinarny nadszybia „Górsko”, mur. 1804 lub 1812 - dom salinarny nadszybia „Janina”, mur. przed 1818, - nadszybie „Bł. Kingi”, mur ok. 1868 (szyb wybity 1863-1867), - nadszybie „Regis”, mur. ok. 1860-1861 (szyb wybity ok. 1355), - nowa warzelnia, mur. 1910-1913,
19.	zespół pałacu salinarnego zw. „Konopkowskim”,(A-510 -na rysunku planu), ul. Słowackiego - pałac Konopków, mur. ok.1784, - oficyna, ul. Słowackiego 18/20, mur. ok. 1784, - oficyna, ul. Słowackiego 16, mur. k. XIX
20.	pałac Przychodzkich, mur. o. 1784, (A- 533 - na rysunku planu), Rynek Górny 2
21.	dwór, drewn. 1 poł. XIX, ( A-625 - na rysunku planu), ul. Sienkiewicza 14
22.	kwatery wojenna na cmentarzu komunalnym, (B-543 - na rysunku planu),
23.	zespół domu salinarnego, ul. Dembowskiego nr 1 (A-573 - na rysunku planu), - dom mur. 1847 , przebud. pocz. XX - wozownia , mur. k. XIX
24.	dom salinarny ul. Dembowskiego, nr 3, mur. przed 1847, (A-574 - na rysunku planu),
25.	dom nr 15 ul. Dembowskiego, mur. XIX/XX, remont w latach 80-tych XX w. (A-538- na rysunku planu),
26.	dom nr 9, ul. Daniłowicza, drewniany, zbud. 1783, (A-540- na rysunku planu),
27.	dom nr 1 ul. Zamkowa, mur. po 1878 , (A-545- na rysunku planu),
28.	dom nr 3 ul. Zamkowa, mur.1893, (A-539- na rysunku planu),
29.	dom nr 8, ul. Legionów (A-559- na rysunku planu),
30.	dom nr 14, ul. Legionów, mur. k. XIX (A-558 - na rysunku planu),
31.	dom nr 11, Ul. Batorego, Mur. pocz. XX ,(A-542- na rysunku planu),
32.	Rynek Górny: - dom nr 1, mur. ok. 1773r., (A-724 – na rysunku planu) - dom nr 9, mur. pocz. XIX , (A-557- na rysunku planu), - dom nr 6, mur. k.XIX (A-565- na rysunku planu), - dom nr 7, mur. po 1776, (A-541- na rysunku planu),
33.	ul. Powstania Warszawskiego: - dom nr 6, (A-564- na rysunku planu), - róg ul. Moniuszki nr 2, mur. ok. 1906,
34.	Willi w ogrodzie-dom nr 25, ul. Piłsudskiego, Mur. 1926, (A-723- na rysunku planu),
35.	ul. Ks.Goliana: - dom nr 2, Mur. pocz. XIX, (A-575 - na rysunku planu), - dom nr 6, Mur.1890 (A-568- na rysunku planu), - dom nr 12, Mur.2.poł.XIX (A-532- na rysunku planu),
36.	pl. Kościuszki dom nr 2 mur. 1910, ( A-569- na rysunku planu),
37.	ul. Kuczkiwiczka dom nr 1 mur., ( A-537- na rysunku planu),

2)wpisane do ewidencji zabytków i przeznaczone w planie do objęcia ochroną:

Lp	Nazwa i lokalizacja obiektu
1.	ul. Długa, dom nr 11, drewn. 1909, (ez_A_01- na rysunku planu), ul. Reformacka - dom nr 46, drewn. 1911 (ez_A_02 - na rysunku planu), - dom nr 48, drewn. 1905 (ez_A_03 - na rysunku planu),
2.	ul. Źródłana, dom nr 6, drewn. 1905 (ez_A_05- na rysunku planu),
3.	kramy masarskie, mur., 1896, (ez_A_08- na rysunku planu), ul. Sikorskiego 9
4.	zajazd „Pod kijem” mur., pocz. XIX (ez_A_09- na rysunku planu), ul. Niepołomska 8
5.	ul. Asnyka: - dom nr 8, drewn. XIX/XX (ez_A_13- na rysunku planu), - dom nr 24-26, drewn. 2 poł. XIX (ez_A_14- na rysunku planu), - nr 40 - ochronka dziecięca ss. Felicjanek, mur. 1876, (ez_A_07 – na rysunku planu)
6.	ul. Batorego: - dom nr 1, mur, 1 poł. XIX (ez_A_15- na rysunku planu), - dom mur., po 1877, przebud. 1928, (ez_A_159- na rysunku planu), ul. Batorego 2 - dom nr 5 (ez_A_04 – na rysunku planu) - dom nr 13, drewn.-mur., 1 poł. XIX, (ez_A_16 - na rysunku planu),
7.	ul. Bednarka: - dom nr 2 (ez_A_20 – na rysunku planu) - dom nr 6 (ez_A_26 – na rysunku planu)
8.	ul. Brodzińskiego - dom nr 7 drewn. 1927, (ez_A_17- na rysunku planu), - dom nr 11 mur. po 1920, (ez_A_18- na rysunku planu),
9.	ul. Bogucka: - dom nr 12 drewn.-mur. 20-t l. XX w. (ez_A_19- na rysunku planu), - dom nr 18 drewn. koniec XIX w. (ez_A_21- na rysunku planu),
10.	ul. Boża Wola: - dom nr 27 (ez_A_29 – na rysunku planu)
11.	ul. Czarnochowska: - dom nr 16 (ez_A_30 – na rysunku planu)
12.	ul. Czubinów: - dom nr 5 drewn. 1 poł. XIX (ez_A_22- na rysunku planu), - dom nr 2/4, drewn., 2poł. XIX w. (ez_A_198 - na rysunku planu), - kaplica (ez_A_33 – na rysunku planu)
13.	ul. Daniłowicza: - nadszybie (ez_A_36 – na rysunku planu) - dom nr 5 (ez_A_42 – na rysunku planu) - dom nr 8 (ez_A_45 – na rysunku planu)
14.	ul. Dembowskiego: - dom nr 9-11 drewn.-mur (ez_A_23- na rysunku planu), - dom nr 12 drewn.-mur., przed 1874, (ez_A_24- na rysunku planu), - dom nr 28-34, mur., przed 1878, (ez_A_25- na rysunku planu), - nr 57 PKP dom (ez_A_46 – na rysunku planu)
15.	ul. Gdowska (d. Świerczewskiego) - dom nr 13 drewn., k. XIX, (ez_A_27- na rysunku planu), - dom nr 15 drewn., pocz. XX, (ez_A_28- na rysunku planu), - dom nr 31 (ez_A_52 – na rysunku planu) - dom nr 33 drewn., XIX/XX, (ez_A_31- na rysunku planu), - dom nr 35 mur., ok 1785, (ez_A_32- na rysunku planu), - dom nr 41 mur., koniec XIX, (ez_A_34- na rysunku planu), - dom nr 45 drewn., 1 poł. XIX, (ez_A_35- na rysunku planu), - dom nr 48 drewn., pocz. XX, (ez_A_37- na rysunku planu), - dom nr 49 drewn., pocz. XX, (ez_A_38- na rysunku planu), - dom nr 52 drewn., pocz. XX, (ez_A_39- na rysunku planu), - dom nr 54/56 drewn., k. XIX, (ez_A_40- na rysunku planu), - dom nr 55 mur., ok. 1785, przebud. 2 poł. XIX/XX, (ez_A_41- na rysunku planu), - dom nr 58 mur., pocz. XX, (ez_A_43- na rysunku planu), - dom nr 72 drewn., 2 poł. XIX, (ez_A_44- na rysunku planu),
16.	Ul. Głowackiego: - dom nr 13 (ez_A_53 – na rysunku planu)
17.	ul. Ks. Goliana - dom nr 8 mur., pocz. XIX przebud. k. XIX, (ez_A_48- na rysunku planu),
18.	ul. Górnicza - dom nr 2 (ez_A_68 – na rysunku planu) - dom nr 5 mur., po 1878, (ez_A_49- na rysunku planu), - dom nr 17 mur., 1908 - 1910, „Niwa” (ez_A_50- na rysunku planu), - dom nr 11 mur., 1 poł. XIXw., (ez_A_200- na rysunku planu),
19.	ul. Górska - dom nr 12 (ez_A_110 – na rysunku planu)
20.	ul. Górsko - dom nr 2 (ez_A_112 – na rysunku planu) - dom „Pod Opatrznością” nr 1, mur. po 1776r. (ez_A_149- na rysunku planu),
21.	ul. Grottera, dom nr 3 mur., ok. 1920, (ez_A_54- na rysunku planu),
22.	ul. Grunwaldzka, dom nr 8 mur., XIX/XX, (ez_A_55- na rysunku planu),
23.	ul. Janińska

	<ul style="list-style-type: none"> <li>- dom nr 4 drewn., XIX/XX, (<b>ez_A_56-</b> na rysunku planu),</li> <li>- dom nr 17-19 drewn.-mur., 1 poł. XIX, (<b>ez_A_57-</b> na rysunku planu),</li> <li>- dom nr 16/18 mur., ok. 1920, (<b>ez_A_58-</b> na rysunku planu),</li> <li>- dom nr 24, mur. przed 1818r., dom salinarny w zespole szybu „Janina” (<b>ez_A_59-</b> na rysunku planu),</li> </ul>
24.	<ul style="list-style-type: none"> <li>ul. Kilińskiego</li> <li>- dom nr 3 mur., pocz. XX, (<b>ez_A_60-</b> na rysunku planu),</li> <li>- dom nr 4 mur., k. XIX, (<b>ez_A_61-</b> na rysunku planu),</li> <li>- dom nr 5 mur., 1925, (<b>ez_A_62-</b> na rysunku planu),</li> <li>- dom nr 6 mur., 2 poł. XIX, (<b>ez_A_63-</b> na rysunku planu),</li> <li>- dom nr 10 - mur., ok. 1877 (<b>ez_A_113</b> – na rysunku planu),</li> <li>- pałac / obecnie dom nr 11-13, mur., ok. 1784, (<b>ez_A_64-</b> na rysunku planu),</li> <li>- dom nr 19 mur., pocz.XX, (<b>ez_A_65-</b> na rysunku planu),</li> </ul>
25.	<ul style="list-style-type: none"> <li>ul. Kłaśnieńska (d. Szula )</li> <li>- dom nr 8 drewn. 1 poł. XIX w., <b>ez_A_66-</b> na rysunku planu),</li> <li>- dom nr 9 drewn. XIX/XX, <b>ez_A_67-</b> na rysunku planu),</li> <li>- dom nr 25 mur., przed 1786, (<b>ez_A_69-</b> na rysunku planu),</li> <li>- dom nr 27 mur., przed 1786, (<b>ez_A_70-</b> na rysunku planu),</li> <li>- dom nr 28 mur., 1 poł. XIX, (<b>ez_A_72-</b> na rysunku planu) – na podkładzie nr 30</li> <li>- dom nr 29 mur., przed 1786, (<b>ez_A_71-</b> na rysunku planu),</li> <li>- dom nr 31 mur., 1 poł. XIX, (<b>ez_A_73-</b> na rysunku planu),</li> <li>- dom nr 32 mur., 1786, (<b>ez_A_74-</b> na rysunku planu),</li> <li>- dom nr 36 mur., 2 poł. XIX, (<b>ez_A_75-</b> na rysunku planu),</li> <li>- dom nr 42, drewn., XIX/XX, (<b>ez_A_201-</b> na rysunku planu),</li> <li>- dom nr 48, drewn., XIX/XX, (<b>ez_A_203-</b> na rysunku planu),</li> </ul>
26.	<ul style="list-style-type: none"> <li>ul. Konopnickiej</li> <li>- dom nr 18 mur., ok. 1920, (<b>ez_A_77-</b> na rysunku planu),</li> <li>- dom nr 24 mur., ok. 1920, (<b>ez_A_78-</b> na rysunku planu),</li> <li>- dom nr 30 mur., pocz. XX, (<b>ez_A_79-</b> na rysunku planu),</li> <li>- dom nr 46 drewn., XIX/XX, (<b>ez_A_81-</b> na rysunku planu),</li> </ul>
27.	<ul style="list-style-type: none"> <li>ul. Kopernika</li> <li>- dom nr 1 mur., po 1878, (<b>ez_A_82-</b> na rysunku planu),</li> <li>- dom nr 2 mur., 1894, (<b>ez_A_83-</b> na rysunku planu),</li> <li>- dom nr 18 drewn., , poł. XIX, (<b>ez_A_85-</b> na rysunku planu),</li> </ul>
28.	<ul style="list-style-type: none"> <li>ul. Brata A. Kosiby</li> <li>- dom nr 2 mur. XIX/XX, (<b>ez_A_90-</b> na rysunku planu),</li> <li>- dom nr 3 mur. ok. 1785, (<b>ez_A_91-</b> na rysunku planu),</li> <li>- dom nr 5 mur., 1912, (<b>ez_A_92-</b> na rysunku planu),</li> <li>- dom nr 6 mur., 1912, (<b>ez_A_93-</b> na rysunku planu),</li> <li>- dom nr 8 (d.7) mur. 1905, (<b>ez_A_94-</b> na rysunku planu),</li> <li>- dom nr 20 mur. ok. 1905, (<b>ez_A_95-</b> na rysunku planu),</li> <li>- dom nr 22 drewn. 1 poł.XIX, (<b>ez_A_96-</b> na rysunku planu),</li> <li>- dom nr 24 (<b>ez_A_114</b> – na rysunku planu),</li> <li>- dom nr 28 drewn. koniec XI, (<b>ez_A_98-</b> na rysunku planu),</li> </ul>
29.	<ul style="list-style-type: none"> <li>ul. Kościuszki / plac Kościuszki</li> <li>- dom nr 3 (<b>ez_A_115</b> – na rysunku planu) pl. Kościuszki</li> <li>- dom nr 4 mur., pocz.XX, (<b>ez_A_99-</b> na rysunku planu), pl. Kościuszki</li> <li>- dom nr 8 mur., pocz.XX, (<b>ez_A_100-</b> na rysunku planu), ul. Kościuszki</li> <li>- dom nr 21 mur., ok. 1910, (<b>ez_A_101-</b> na rysunku planu), ul. Kościuszki</li> <li>- dom nr 33 mur., ok. 1920, (<b>ez_A_102-</b> na rysunku planu), ul. Kościuszki</li> </ul>
30.	<ul style="list-style-type: none"> <li>ul. Kraszewskiego</li> <li>- dom nr 11 mur., po 1920, (<b>ez_A_103-</b> na rysunku planu),</li> <li>- dom nr 34 mur., pocz. XIX, (<b>ez_A_104-</b> na rysunku planu),</li> </ul>
31.	<ul style="list-style-type: none"> <li>ul. Królowej Jadwigi</li> <li>- dom nr 3 mur., ok. 1878, (<b>ez_A_105-</b> na rysunku planu),</li> <li>- dom nr 6 mur., XIX/XX, (<b>ez_A_106-</b> na rysunku planu),</li> </ul>
32.	<ul style="list-style-type: none"> <li>ul. Krzyszkowicka</li> <li>- Krzyszkowice szkoła (<b>ez_A_121</b> – na rysunku planu)</li> <li>- dom nr 7 (<b>ez_A_122</b> – na rysunku planu),</li> <li>- dom nr 10 drewn., pocz. XX, (<b>ez_A_107-</b> na rysunku planu),</li> <li>- dom nr 43 drewn., XIX/XX, <b>ez_A_108-</b> na rysunku planu),</li> </ul>
33.	<ul style="list-style-type: none"> <li>ul. Lednicka:</li> <li>- dom nr 5, mur., 1908 – 1910, (<b>ez_A_111-</b> na rysunku planu),</li> <li>- dom nr 72 drewn., 1 poł. XIX, (<b>ez_A_116-</b> na rysunku planu),</li> <li>- dom nr 74 drewn., 1 poł. XIX, (<b>ez_A_117-</b> na rysunku planu),</li> </ul>
34.	<ul style="list-style-type: none"> <li>ul. Legionów:</li> <li>- szkoła mur., przebud. 1837, (<b>ez_A_118-</b> na rysunku planu),</li> </ul>



35.	ul. Limanowskiego - DOM NR 4-6, mur., pocz. XX,( ez_A_119- na rysunku planu), - DOM NR 13, dom salinarny, mur., koniec XVIII,( ez_A_120- na rysunku planu),
36.	ul. Mietniowska - dom nr 1 drewn., 1 poł. XIX,( ez_A_202- na rysunku planu),
37.	ul. Mieszcząńska, dom nr 8 , mur. k. XIX,( ez_A_123- na rysunku planu),
38.	ul. Narutowicza - dom nr 2 drewn., ok.1785, (ez_A_124- na rysunku planu), - dom nr 6 mur., ok. 1935,( ez_A_125- na rysunku planu), - dom nr 12 (ez_A_135 – na rysunku planu) - komin po cegielni, mur. pocz. XXw., ul. Narutowicza 1, (ez_A_88- na rysunku planu), - hala - stolarnia, mur. XX w., Narutowicza 24, (ez_A_204- na rysunku planu),
39.	ul. Niepołomska: - dom nr 4 drewn. k. XIX,( ez_A_126- na rysunku planu),
40.	ul. Nowy Świat - dom nr 11 mur. pocz. XIX , (ez_A_127- na rysunku planu), - dom nr 12 drewn-mur., pocz. XIX,( ez_A_128- na rysunku planu), - dom nr 13 drewn., pocz. XIX,( ez_A_129- na rysunku planu), - dom nr 15 drewn., pocz. XIX,( ez_A_130- na rysunku planu), - dom nr 17 drewn., pocz. XIX , (ez_A_131- na rysunku planu), - dom nr 21 mur., ok. 1910,( ez_A_132- na rysunku planu), - kaplica (ez_A_169 – na rysunku planu)
41.	ul. Ogrodowa, DOM NR 9 drewn. 2 poł.XIX,(ez_A_133- na rysunku planu),
42.	Park Królowej Kingi - budynek towarzystwa gimnastycznego „Sokół”, ob. dom mieszkalny nr 2, mur. 1892r., (ez_A_10 - na rysunku planu), - dom nr 3 (ez_A_189 – na rysunku planu) - dom nr 4 (ez_A_196 – na rysunku planu) - dom nr 5 (ez_A_195 – na rysunku planu) - Park Królowej Kingi – nadszybie (ez_A_209 – na rysunku planu)
43.	Park Mickiewicza, dom nr 3 drewn. 1 poł.XIX,( ez_A_136- na rysunku planu),
44.	ul. Piłsudskiego: - kaplica Piłsudskiego/Grottgera (ez_A_206 – na rysunku planu) - dom nr 20 (ez_A_205 – na rysunku planu)
45.	ul. Podgórska - dom nr 2 drewn. 1895, (ez_A_138- na rysunku planu), - kaplica nr 92a (ez_A_172 – na rysunku planu)
46.	ul. Poniatowskiego, dom nr 20 mur., ok. 1925 , (ez_A_140- na rysunku planu),
47.	ul. Powstania Warszawskiego - dom nr 3 mur., 1906,( ez_A_141- na rysunku planu), - dom nr 7, mur., pocz. XX, ( ez_A_143- na rysunku planu), - dom nr 12 (ez_A_47 – na rysunku planu)
48.	ul. Pułaskiego - dom nr 40 mur., pocz. XX,( ez_A_144- na rysunku planu), - dom mieszkalny w zespole dworskim nr 26, mur., 1 poł. XIX, ,( ez_A_12- na rysunku planu),
49.	ul. Rejtana - dom nr 14 mur., 1920,( ez_A_145- na rysunku planu),
50.	ul.Reymonta - dom nr 12 drewn., 1 poł. XIX, (ez_A_146- na rysunku planu), - dom nr 16 mur. 2 poł. XIX,( ez_A_147- na rysunku planu), - dom nr 5, mur. koniec XIX,( ez_A_190- na rysunku planu),
51.	Rynek Górny: - dom nr 4 mur. k. XIX,( ez_A_150- na rysunku planu), - dom nr 5 mur., ok. 1893, (ez_A_151- na rysunku planu), - dom nr 8 mur., ok. 1877, (ez_A_152- na rysunku planu), - dom nr 10 mur., ok. 1878,( ez_A_153- na rysunku planu), - dom nr 11 po 1877,( ez_A_154- na rysunku planu), - dom nr 12 mur., po 1877 , (ez_A_155- na rysunku planu), - dom nr 14 mur., 1876 , (ez_A_156- na rysunku planu), - dom nr 15 do 1931 siedziba starostwa , mur. pocz. XIX ,( ez_A_157- na rysunku planu), - dom nr16 mur., k. XIX,( ez_A_158- na rysunku planu),
52.	ul. Seraf - dom nr 1 mur., k. XIX,( ez_A_160- na rysunku planu), - dom nr 9 (ez_A_211 – na rysunku planu)

	- dom nr 10 ,mur., pocz. XX,( ez_A_161- na rysunku planu), - dom nr 12 drewn., 1 poł. XIX, (ez_A_162- na rysunku planu),
53.	ul. Siemiradzkiego - dom nr 1 mur., ok. 1920,( ez_A_163- na rysunku planu), - dom nr 2 drewn., XIX/XX,( ez_A_164- na rysunku planu), - dom nr 4 mur., XIX/XX,( ez_A_165- na rysunku planu), - dom nr 10 drewn., 1 poł. XX, (ez_A_166- na rysunku planu),
54.	ul. Sienkiewicza - dom nr 2 ob. poczta. mur. pocz.XX,( ez_A_167- na rysunku planu), - dom nr 11, mur., koniec XIX,( ez_A_168- na rysunku planu), - dom nr 19, mur., ok. 1920,( ez_A_170- na rysunku planu), - dom nr 20 mur., k.XIX , (ez_A_171- na rysunku planu), - dom nr 23, mur., koniec XIX,( ez_A_173- na rysunku planu), - dom nr 26, mur., pocz. XX, (ez_A_174- na rysunku planu), - dom nr 36,mur., pocz.XX, (ez_A_176- na rysunku planu), - dom nr 38, mur., pocz. XX,( ez_A_177- na rysunku planu), - dom nr 46 mur., ok., 1920,( ez_A_178- na rysunku planu), - dom nr 48 mur., lata 30-te XX,( ez_A_175- na rysunku planu),
55.	ul. Sikorskiego: - zespół domu nr 1,(ez_A_179- na rysunku planu): -dom mur. 1882, proj. Henryk Schmidt , remont. -oficyna , ul. Seraf mur., 1906 proj. Jan Hojarczyk - dom nr 5 mur., XVI, (ez_A_181- na rysunku planu), - dom nr 7 mur., pocz., (ez_A_182- na rysunku planu),
56.	ul. Słowackiego: - dom nr 5 mur., 1896, (ez_A_183- na rysunku planu), - dom nr 10, mur. k. XIX, (ez_A_184- na rysunku planu), - dom nr 24 ,drewn. XIX/XX, (ez_A_185- na rysunku planu), - dom nr 28 ,drewn. 2 poł. XIX, (ez_A_186- na rysunku planu) - dom nr 43 mur., ok. 1920, (ez_A_187- na rysunku planu),
57.	ul. Stroma - dom nr 7 (ez_A_212 – na rysunku planu)
58.	ul. Szpitalna: - dom nr 2 mur., 2 poł.XIX, (ez_A_188- na rysunku planu),
59.	ul. Szpunara: - dom nr 1 (ez_A_213 – na rysunku planu) - dom nr 22 (ez_A_214 – na rysunku planu)
60.	ul. Wąska: - dom nr 12 (ez_A_215 – na rysunku planu)
61.	ul. Wiejska - dom nr 1, (ez_A_191- na rysunku planu), - dom nr 11, (ez_A_192- na rysunku planu), - dom nr 13, mur., 1 poł.XIX, (ez_A_193- na rysunku planu), - dom nr 13a (ez_A_216 – na rysunku planu)
62.	ul. Widok - dom nr 16 mur., pocz.XX ,( ez_A_194- na rysunku planu)
63.	ul. Zamkowa: - dom nr 5 mur., koniec XIX, (ez_A_197- na rysunku planu), - nowa plebania nr 7 (ez_A_217 – na rysunku planu)
64.	ul. Grabarska, dom nr 9, drewn., koniec XIX, (ez_A_199- na rysunku planu),
65.	ul. Zyblikiewicza: - dom nr 1 (ez_A_218 – na rysunku planu) - dom nr 2, mur., pocz. XIX, (ez_A_207- na rysunku planu) - dom nr3, mur., 1 poł. XIX, (ez_A_208- na rysunku planu),

3)stanowiska archeologiczne (wpisane do rejestru i ewidencji) oraz kompleksy stanowisk archeologicznych zgodnie z rysunkiem planu.


## I. Rynek Górny



Fot. nr 2. Widok na narożnik południowo-zachodni u wylotu ulic: Górnisko i Kopernika.



Fot. nr 3 (3-5). Pierzeja zachodnia. Zabudowa o numerach: 1-5 pochodząca w większości z końca XIX wieku.



Fot. nr 4. Z domem pod nr 6 z prawej.



Fot. nr 5. Eklektyczna kamienica z naroża Rynku Górnego 5 i ulicy Kilińskiego.



Fot. nr 6 (6-8). Północna pierzeja Ryнку Górnyego o numerach: 6-11, z zabudową w większości z ostatniej kwarty XIX wieku.



Fot. nr 7



Fot. nr 8. Klasycystyczna kamieniczka spod nr 9, wybudowana na początku XIX wieku



Fot. nr 9. Widok na północno-wschodni narożnik u wylotu ulicy Seraf.



Fot. nr 10 (10-12). Wschodnia pierzeja Ryнку Górnego o numerach: 12-16, która poza kamienicą pod nr 15, będącą dawną siedzibą Starostwa, powstawała w ostatniej kwarcie XIX wieku.



Fot. nr 11. Stan z roku 2021



Fot. nr 12. Dom pod nr 13 z oryginalnymi oknami typu skrzynkowego. (09.04.2015)



Fot. nr 13. Południowo-wschodni narożnik Rynku u wylotu ulic: Reymonta i Batorego.





Fot. nr 14 (14-15). Przyrynkowa zabudowa południowej pierzei o numerach: 1-2 powstała w II połowie XVIII wieku



Fot. nr 15. Pałac Przychodzkich pod nr 2, wybudowany w roku 1784. (28.05.2021)

## II. Ulica Kilińskiego



Fot. nr 16. Widok od strony Rynku na fragment zabudowy do nr 6 z końca XIX wieku.



Fot. nr 17. Widok w stronę Rynku Górnego. (09.04.2015)



Fot. nr 18. Dom pod nr 6 z II. połowy XIX wieku.



Fot. nr 19. Murowany kompleks pod nr: 17-19 z początku XX wieku.

### III. Ulica Górsko



Fot. nr 20 (20-22). Kopalniany szyb Górsko spod nr 12, z nadszybiem z początku XIX wieku.



Fot. nr 21.



Fot. nr 22. Widok od strony ulicy Kłaśnieńskiej. Z prawej dom pod nr 10.



Fot. nr 23. Widok z wylotu ulicy Kilińskiego.



Fot. nr 24. Fragment zabudowy na styku z ulicą Kilińskiego. Z prawej domy pod nr 3-5.  
Z lewej narożny dom z ulicy Kilińskiego 10.



Fot. nr 25. Niska zabudowa początkowego fragmentu ulicy o numerach: 1-5.  
(28.05.2021)

#### IV. Ulica Kopernika



Fot. nr 26. Początkowy fragment ulicy Kopernika – widok z Rynku Górnego.



Fot. nr 27. Porzucona na etapie budowy, gigantyczna willa spod nr 49. (14.03.2023)

## V. Ulica Batorego



Fot. nr 28 (28-32). Kilka ujęć popadającej w coraz większą ruinę dawnej chałupy spod nr 13, wybudowanej w I. połowie XIX wieku, która nadal posiada wiele oryginalnych detali. (28.05.2021)



Fot. nr 29. Okno w ścianie bocznej i odkryta spod tynku drewniana faktura. (28.05.2021)





Fot. nr 30 (30-32). Próby uchwycenia fasady z oryginalnymi oknami sześciopłowymi.



Fot. nr 31.



Fot. nr 32.



Fot. nr 33 (33-35). Budynek dawnej Straży Ogniowej pod nr 15, wybudowany w roku 1894 wg projektu Jana Hojarczyka, miejskiego architekta oraz detale jego fasady



Fot. nr 34 (34-35). Św. Florian w zwieńczeniu ryzalitu. (28.05.2021)



Fot. nr 35. (28.05.2021)

## VI. Ulica Seraf



Fot. nr 36. Ulica Seraf z zabudową z końca XIX wieku – widok od strony Rynku Górnego. W głębi, pod nr 11, wybudowana w roku 1911 synagoga.

## VII. Ulica Sikorskiego



Fot. nr 37. Widok z ulicy Seraf. Zabudowa pochodzi głównie z przełomu wieków XIX i XX.



Fot. nr 28. Dawne kramy masarskie z naroża ulicy Sikorskiego 9 i placu Kościuszki. Budynek powstał w roku 1896 wg projektu Jana Hojarczyka (1858-1916).

## VIII. Plac Kościuszki



Fot. nr 29. Wielicki klimat w narożu placu Kościuszki i ulic: Szpunara oraz Bednarka.



Fot. nr 30. Modernistyczna kamienica z ulicy Bednarka 2 z 1928 roku. (09.04.2015)



Fot. nr 31 (31-32). Odnowiony szyb Regis KSW spod nr 9 – tu widok z ulicy Sikorskiego. Nadszybie powstało w latach: 1860-61. Do lat 30. zeszłego wieku działał tu młyn solny.



Fot. nr 32. Odnowiona fasada.



Fot. nr 33 (33-34). Fragment placu Kościuszki w ujęciu z wylotu ulicy Szpunara. Z prawej szymb Regis; w tle barokowa wieża przy kościele parafialnym p.w. św. Klemensa.



Fot. nr 34. (28.05.2021)





Fot. nr 35. Wielicki kościół parafialny w ujęciu od strony prezbiterium. (09.04.2015)



Fot. nr 36 (36-38). Odnowiony budynek dawnego hotelu Pod Złotym Aniołem z naroża placu Kościuszki 1 i ulicy Limanowskiego 1, wybudowanego około roku 1835.



Fot. nr 37. Ryzalit kamienicy, która obecny kształt zawdzięcza przebudowie z roku 1892, dokonanej przez jej ówczesnego właściciela dr Jana Miczyńskiego.



Fot. nr 38. Tympanon nad dawnym wejściem.

## IX. Ulica Zamkowa



Fot. nr 39 (39-46). Galicyjska duchem zabudowa ulicy Zamkowej o numerach: 1-7, w kształcie z końca XIX wieku. Tu widok z alei Jana Pawła II. (09.04.2015)



Fot. nr 40. Widok na zabudowę ulicy o numerach: 1-7 w ujęciu od strony Rynku Górnego. (09.04.2015)



Fot. nr 41. Klasycystyczny budynek nowej plebanii spod nr 7.



Fot. nr 42 (42-43). Widoki spod kościoła św. Klemensa w stronę Rynku Górnego.



Fot. nr 43. (28.05.2021)



Fot. nr 44 (44-45). Fasada barokowego kościoła św. Klemensa- widoki z ulicy Zamkowej.



Fot. nr 45. (28.05.2021)



Fot. nr 46. Widok od strony prezbiterium. (28.05.2021)

## X. Zamek Żupny



Fot. nr 47. Zespół Zamku Żupnego, którego początki sięgają końca XIII wieku. Wejście przy ulicy Zamkowej pod nr 8. (28.05.2021)



Fot. nr 48 (48-49). Średniowieczna baszta z XIV wieku. Widok od strony ulicy Dembowskiego. (09.04.2015)



Fot. nr 49. Widok na gotycką basztę od strony alei Jana Pawła II. Na pierwszym planie fragment średniowiecznych fortyfikacji Wieliczki. (28.05.2021)



Fot. nr 50 (50-52). Kompleks zamkowy w ujęciach z alei Jana Pawła II. (09.04.2015)






Fot. nr 51.



Fot. nr 52.

## XI. Kopalnia Soli Wieliczka



Fot. nr 53. Centrum Wieliczki, z kościołem św. Klemensa pośrodku, ponad murem kopalnianym – widok z ulicy Matejki.



Fot. nr 54 (54-61). Wzdłuż ulicy Matejki i muru Kopalni Soli Wieliczka. Z lewej budynek dawnej warzelni, wybudowany w latach 1910-1913, już bez wyburzonej w jego sąsiedztwie chłodni kominowej.



Fot. nr 55



Fot. nr 56.



Fot. nr 59. Brama wjazdowa na teren dawnej warzelni. (01.10.13)



Fot. nr 61. Dawna stołówka przy wejściu na teren kopalni na wysokości ulicy Nowy Świat.  
(01.10.13)



Fot. nr 60 (60-73). Kompleks zabudowań administracyjnych i zaplecza usługowego Kopalni Soli, który powstawał głównie od połowy XIX wieku po okres międzywojenny. W tle z lewej dawny warsztat mechaniczny, gdzie dziś mieści się klub Kung Fu, a z prawej dawny warsztat elektryczny.



Fot. nr 61. Odnowiony budynek dawnej warzelni soli. (01.10.13)



Fot. nr 62. Widok na dziedziniec. W głębi szymb św. Kingi, a z prawej budynek Dyrekcji.



Fot. nr 63. Z budynkiem dawnej kuźni KSW z prawej.



Fot. nr 64 (64-65). Serce Kopalni Soli Wieliczka – szyb św. Kingi (w tle), a obok budynki: dawnej kuźni (z lewej) i dyrekcji (z prawej).



Fot. nr 65. Szyb św. Kingi w ujęciu od strony dawnego młyna solnego.



Fot. nr 66. Budynek dawnego młyna solnego, który powstał w roku 1938 i zastąpił przemiałownię przy szybie Regis. Sucha przeróbka trwała tu do roku 1964. W nadszymbiu mieści się dziś uzdrowisko.



Fot. nr 67. Budynek KSW: pośrodku szybu św. Kingi i przylegającego do niego przyszybowego warsztatu mechanicznego, z lewej parowozowni, a z prawej stolarni – widok z parku św. Kingi.





Fot. nr 68. Z fragmentem młyna solnego z lewej. Pośrodku budynki: dawnej parowozowni, a za nim dawnego przyszybowego warsztatu mechanicznego. Z prawej budynek dawnej stolarni.



Fot. nr 69. Budynki: warzelni i warsztatu elektrycznego (z prawej). Widok z parku.



Fot. nr 70 (70-73). Wokół szybu Daniłowicza, z nadszybiem z roku 1898, który stanowi centrum obsługi ruchu turystycznego kopalni. Tu zaczyna się słynna Trasa Turystyczna.  
Fot. nr: 70-71. Widoki z ulicy Daniłowicza.



Fot. nr 71



Fot. nr 72 (72-73). Widoki od strony parku św. Kingi.



Fot. nr 73. (20.06.2020)

## XII. Park św. Kingi



Fot. nr 74 (74-76). Staw przykopalniany przy młynie solnym, dziś element krajobrazowy na terenie parku św. Kingi.



Fot. nr 75. Ponad dawnym stawem kopalnianym w stronę młyna solnego.



Fot. nr 76.



Fot. nr 77 (77-78). Budynek PSP przy ulicy Park Kingi 4 i jego przedpole.




Fot. nr 78. Sikawka w stylu retro.



Fot. nr 79 (79-86). Dawny dom pracowników kopalni pod nr 2, pochodzący z początku XX. wieku, w trakcie adaptacji na potrzeby Hotelu Grand Sal. To kolejny przykład odnawiania przez burzenie, podobnie jak to miało miejsce z Turówką.



Fot. nr 80.



Fot. nr 82 (82-83). Ze starego obiektu pozostała tylko ściana frontowa.



Fot. nr 83.



Fot. nr 84. Dawny kopalniany budynek mieszkalny już po rewitalizacji i gmach Grand Sal Hotel w Parku Kingi pod numerami odpowienio: 2 i 7.





Fot. nr 85 (85-86). Zrekonstruowany budynek czy raczej wybudowany od nowa, jak dawna Turówka. Ale wygląda to dobrze.




Fot. nr 86. 28.05.2021)



Fot. nr 87 (87-88). Współcześnie wersja hotelu Grand Sal pod nr 7, który powstał w zrekonstruowanym budynku dawnych łaźni Salinarnych, pierwotnie wybudowanych na przełomie XIX i XX wieku. Obiekt został oddany do użytku w roku 2009.



Fot. nr 88.



Fot. nr 89. Fontanna z figurą górnika przez hotelem.



Fot. nr 90 (90-96). Wokół tężni, która powstała na styku Kopalni i parku św. Kingi.  
Fot. nr: 90-91. Etap budowy.



Fot. nr 91.



Fot. nr 92 (92-96). Obiekt, będący kolejną atrakcją turystyczną, już w eksploatacji.



Fot. nr 93.



Fot. nr 94.



Fot. nr 95. (20.06.2020)



Fot. nr 96.



Fot. nr 97 (97-105). Ciuchcia, kopalniany parowóz, dziś efektowny parkowy eksponat i dawna infrastruktura kolejowa na przykopalnianym nasypie.



Fot. nr 98.



Fot. nr 99.



Fot. nr 100.





Fot. nr 101.



Fot. nr 102.



Fot. nr 103.



Fot. nr 104. (28.05.2021)



Fot. nr 105.



Fot. nr 106 (106-108). Ponad parkiem w stronę kopalnianych budynków. Zachód słońca.



Fot. nr 107. Budynki przy szybie św. Kingi (od lewej): parowozowni, warsztatu mechanicznego i stolarni.




Fot. nr 108 (108-109). Budynki: warzelni (z lewej), warsztatu mechanicznego i przylegającego do niego warsztatu elektrycznego. Z prawej komin dawnej cegielni.



Fot. nr. 109.




Fot. nr 110 (110-112). Mała architektura w zrewitalizowanym parku św. Kingi, który, z myślą o kuracuszach, powstał w roku 1867, ale po zakończeniu przemysłowej eksploatacji soli w roku 1996 został rozbudowany o część terenu dawnej kopalni.  
Stylowa altana.



Fot. nr 111.



Fot. nr 112.



Fot. nr 113 (113-114). Parkowe aleje. (28.05.2021)



Fot. nr 114.

### XIII. Ulica Kościuszki



Fot. nr 115 (115-123). Odnowiona kapliczka słupowa z przełomu XIX i XX wieku, zapewne dawna latarnia, na skrzyżowaniu ulic: Kościuszki i Sadowej.



Fot. nr 116. Lico kapliczki.





Fot. nr 117. Matka Boska Częstochowska w licu oraz św. Kinga w prawym boku.



Fot. nr 118. Widok na tył kapliczki.



Fot. nr 119.




Fot. nr 120. Św. Kinga w prawym boku oraz Matka Boska Wielicka w tylnym fragmencie postumentu.



Fot. nr 121. Matka Boska Wielicka oraz św. Klemens w lewym boku.



Fot. nr 122. Widok na lico i lewy bok



Fot. nr 123. Widok na figury: lica i lewego boku.



Fot. nr 124 (124-126). Zapewne przedwojenny dom murowany w danej zagrodzie pod nr 32.



Fot. nr 125.



Fot. nr 126. Oryginalna ściana szczytowa.



Fot. nr 127. Zapewne około 100-letni dom murowany z łamanym dachem pod nr 16.  
(14.06.2022)



Fot. nr 128 ((128-130). Pochodzący zapewne z końca XIX wieku górniczy dom o cechach klasycystycznych spod nr 8, z zachowaną do dziś oryginalną stolarką okienną. Obiekt systematycznie podupada. (14.06.2022)



Fot. nr 129. Ryzalit z oryginalnym oknem. (14.06.2022)



Fot. nr 130. Boczna ściana szczytowa z oryginalnym oknem na poddaszu. (14.06.2022)

#### XIV. Park Mickiewicza



Fot. nr 131 (141-146). Parkowy staw na potoku Serafa w różnych fazach roku.  
Fot. nr: 131-134 - w tle dawne budynki warsztatów: mechanicznego i elektrycznego KSW  
(z lewej) oraz wazelni. Sam park powstał już w roku 1837.



Fot. nr 132. (22.05.2014)






Fot. nr 133. (09.09.2014)



Fot. nr 134.




Fot. nr 137. Ponad taflą stawu w stronę klasztoru Franciszkanów-Reformatów.



Fot. nr 138 (138-140). Przy studzience odpływowej.



Fot. nr 139.



Fot. nr 140.



Fot. nr 141 (141-145). Widoki od strony alei Solidarności. Zapadający zmrok.



Fot. nr 142. Wodotrysk na skraju parku. (09.09.14)



Fot. nr 143. Ptasia wyspa na środku stawu. (09.09.2014)



Fot. nr 144.



Fot. nr 145. Z budynkami dawnych warsztatów: mechanicznego i elektrycznego KSW w tle.



Fot. nr 146. Widok z ulicy Matejki.




Fot. nr 147 (147-173). Przyrodnicze uroki parku Adama Mickiewicza.



Fot. nr 148 (148-151). Wydrążone przez czas kasztany. W Krakowie w tym czasie bezceremonialnie je wycinano. Tu się je pielęgnuje i tylko ostrzega przed zagrożeniem.



Fot. nr 150.



Fot. nr 151.





Fot. nr 152.




Fot. nr 153 (153-156). Powyginane wierzby.




Fot. nr 154.




Fot. nr 155.




Fot. nr 156.



Fot. nr 157 (157-161). Aleja kasztanowa.




Fot. nr 158.




Fot. nr 159.




Fot. nr 160.



Fot. nr 161.



Fot. nr 162 (162-169). Zielone płuca parku.




Fot. nr 163.



Fot. nr 164.



Fot. nr 165.



Fot. nr 166.




Fot. nr 167.






Fot. nr 168.




Fot. nr 169.




Fot. nr 170 (170-173). Aleja grabowa.



Fot. nr 171.



Fot. nr 172. Przycięty szpaler



Fot. nr 173.

## XV. Ulica Nowy Świat



Fot. nr 174. Styk ulic: Nowy Świat i Matejki. Kapliczka typu domkowego przy wejściu do Kopalni Soli przed chałupą pod nr 1, ukryta w cieniu wiekowej lipy. (01.10.2013)



Fot. nr 175 (175-182). Wybudowana zapewne w II. połowie XIX wieku chałupa przy ulicy Nowy Świat 1. Fasada od strony ulicy. (01.10.2013)



Fot. nr 176.



Fot. nr 177. Ściana fasadowa z oryginalnymi oknami typu ościeżnicowego. Spod bielonej polepy wyłania się drewniana faktura typu zrębowego. Szanse na jej przetrwanie maleją. (28.05.2021)



Fot. nr 178.



Fot. nr 177 (177-179). Ściana szczytowa od strony ulicy Matejki. (01.10.2013)



Fot. nr 178.



Fot. nr 179.




Fot. nr 180 (180-182). Tylna część z piętrowym gankiem.



Fot. nr 181 (181-182). Widoki od strony parku Mickiewicza. (01.10.2013)





Fot. nr 182.




Fot. nr 183 (183-187). Kapliczka Matki Bożej, typu domkowego, z końca XIX wieku przed wejściem na teren KSW. Tu przed szychtą górniczy odmawiali „zdrowaśki”. (01.10.2013)




Fot. nr 184. (01.10.2013)



Fot. nr 185. (28.05.21)



Fot. nr 186. (07.05.2022)



Fot. nr 187. Wyposażenie wnętrza kapliczki.

## XVI. Ulica Dembowskiego



Fot. nr 188. Dworzec PKP Wieliczka z początku XX wieku – widok po renowacji.



Fot. nr 189 (189-191). Hotel Turówka przy ulicy Żeromskiego 1 - przykład „zmodernizowanego” zabytku, zburzonego i wybudowanego od nowa. Fasada obiektu. Woryginalie została wybudowana w zespole warzelnii w latach 1812-1814. Mieścił się tutaj Urząd Sprzedaży i Spedycji Soli.



Fot. nr 190. W majowym otoczeniu kasztanów. (28.05.2021)



Fot. nr 191. Tylna część. (07.05.2022)



Fot. nr 192 (192-195). Widoki w stronę centrum Wieliczki spod Turówki bądź z parkingu u wylotu ulicy Matejki. Z kościołem św. Klemensa w tle.



Fot. nr 193.



Fot. nr 194. (07.05.2022)



Fot. nr 195.



Fot. nr 195 (196-202). Kompleks klasztorny Franciszkanów – Reformatów. Widoki od strony ulicy Dembowskiego i torów kolejowych.



Fot. nr 197.





Fot. nr 198.



Fot. nr 199 (199-200). Widoki spod torów kolejowych.



Fot. nr 200.



Fot. nr 201. (28.05.2021)



Fot. nr 202.



Fot. nr 203. Widok w stronę zabudowań KSW. Z prawej dawny budynek warsztatu mechanicznego, zaś z lewej elektrycznego; w głębi fragment warzelni.



Fot. nr 204 Typowo podmiejska chałupa spod nr 23, relikw galicyjskiej Wieliczki, który już nie istnieje.



Fot. nr 205. Współczesna zabudowa ulicy Dembowskiego na posesji powyżej nr 25.



Fot. nr 206. Wybudowana w roku, w 1913 stylu neogotyckim, dawna Szkoła Górnicza spod nr 2, gdzie dziś mieści się siedziba Starostwa Powiatowego. (09.04.2015)



Fot. nr 207. Fragment niedawno odnowionych średniowiecznych obwarowań w sąsiedztwie dawnej Szkoły Górniczej i średniowiecznej baszty.



Fot. nr 208 (208-209). Odnowiona, eklektyczna kamienica spod nr 5, pochodząca zapewne z I. ćwierci XX wieku.



Fot. nr 209.



Fot. nr 210. Zabudowa początkowego fragmentu ulicy Dembowskiego o numerach: 3-5. (09.04.2015)



Fot. nr 211. Niska zabudowa we fragmencie pod nr: 1-3. Oba budynki, powstałe niedługo przed rokiem 1847, tworzyły dawny dom salinarny. (09.04.2015)

## XVII. Ulica Daniłowicza



Fot. nr 212. Utworzona w roku 1998 aleja Jana Pawła II.



Fot. nr 213. Wybudowany w ostatniej dekadzie XIX wieku eklektyczny gmach dawnego Sądu Grodzkiego z naroża ulic: Daniłowicza 12 A i Dembowskiego, dziś siedziba Zespołu Szkół Zawodowych. (28.05.2021)





Fot. nr 214 (214-220). Zmiany w wyglądzie tzw. „Markszajdrówki” spod nr 13, czyli siedziby dawnych mierniczych górniczych (markszajderów). Ten stylowy dom, z łamanym dachem, wg GEZ) powstał przed rokiem 1783, pierwotnie zapewne w stylu barokowym.

Aktualny wygląd to efekt przebudowy w duchu klasycystycznym w roku 1898.


Fot. nr 214-215 – Widoki tuż sprzed remontu, z alei Jana Pawła II.



Fot. nr 215.




Fot. nr 216 (216-222) Widoki po odnowie, połączonej z częściową rekonstrukcją.  
Widok z alei Jana Pawła II, z dobudowanym portykiem.



Fot. nr 217 (217-219). Widoki z ulicy. (28.05.2021)



Fot. nr 218 (218-219). Drewniany ganek. (28.05.2021)



Fot. nr 219.



Fot. nr 220. Elewacja północna.



Fot. nr 221. Widok z ulicy Daniłowicza w stronę Rynku Górnego.


## XVIII. Ulica Powstania Warszawskiego



Fot. nr 222 (222-223). Siedziba Magistratu w gmachu pod nr 1. Ten eklektyczny pałacyk powstał po roku 1875. Wg GEZ przy jego budowie wykorzystano fragmenty dawnego szpitala św. Ducha z XIV wieku, który wcześniej zajmował tę przestrzeń



Fot. nr 223.



Fot. nr 224 (224-226). Kościół św. Klemensa i ulica Zamkowa. (09.04.2015)



Fot. nr 225. Widok na kościół ze styku ulic: Powstania Warszawskiego. (09.04.2015)



Fot. nr 226. (09.04.2015)



Fot. nr 227. Szyb Regis z dobudowanym współcześnie zapleczem sportowym.  
(09.04.2015)

## XIX. Ulica Narutowicza



Fot. nr 228 (228-229). Widok spod dawnej cegielni przy ulicy Narutowicza w stronę kryszkowskiego Chabrowego Wzgórza.



Fot. nr 229. Zbliżenie na Chabrowe Wzgórze, którego zabudowa rozpoczęła się w roku 2008.





Fot. nr 230. Komin i budynek fabryczny dawnej cegielni pod nr 12.  
Ujęcie od strony stacji kolejowej Wieliczka. (07.05.2022)



Fot. nr 231 (231-232). Zabudowania Kopalni Soli Wieliczka – ujęcia spod klasztoru  
Franciszkanów-Reformatów.




Fot. nr 232.



Fot. nr 233. Szyb Kościuszko ponad zabudowaniami KS Wieliczka. (07.05.2022)

## XX. Ulica Kosiby



Fot. nr 234 (234-236). Fasada barokowego kościoła Franciszkanów-Reformatów spod nr 1 w ujęciach z dziedzińca



Fot. nr 235.



Fot. nr 236. Intymny dziedziniec otoczony stacjami drogi krzyżowej.



Fot. nr 237. Wzdłuż muru klasztornego Reformatów biegnącego w sąsiedztwie torów kolejowych – widok w stronę kościoła parafialnego p.w. św. Klemensa i centrum Wieliczki.



Fot. nr 238. Końcowy fragment ulicy Kosiby poniżej domu o nr 28.



Fot. nr 239. Dom pod nr 28 po niedawnym pożarze. (29.10.2014)



Fot. nr 240 (240-241). Mocno już przebudowana dawna chałupa z I. połowy XIX wieku spod nr 22.



Fot. nr 241. Tylko tyle (a może aż) pozostało ze starej chałupy.

## XXI. Ulica Goliana



Fot. nr 242. Odnowiona Jaroszkówka spod nr 4, eklektyczny budynek z roku 1890.



Fot. nr 243. Początkowy odcinek ulicy o numerach: 1-3a.



Fot. nr 244 (244-245). Galicyjski oryginał z II. połowy XIX wieku - dawny dom Henryka Kozubskiego, wielkiego Chagalla, spod nr 12.



Fot. nr 245.



## XXII. Ulica Szpunara



Fot. nr 246. Widok z ulicy Szpunara w stronę kościoła św. Klemensa.



Fot. nr 247 (247-249). Nieistniejącej już stara chałupa spod nr 22. Fasada od strony ulicy, przykryta drewnianym szalunkiem.




Fot. nr 248 (248-249). Fragment od strony podwórka. (29.06.2015)



Fot. nr 249. (29.06.2015)



Fot. nr 250. Budynek gospodarczy (z lewej), zapewne dawna stajnia. (29.06.2015)



Fot. nr 251. Zabudowania gospodarcze zagrody na zapleczu chałupy. (29.06.2015)

### XXIII. Ulice: Limanowskiego i Boża Wola



Fot. nr 252 (252-255). Dawny szpital pod 34a, wybudowany w latach 1838-39.



Fot. nr 253. Fasada od strony ulicy. (26.03.2023)



Fot. nr 254 (254-255). Widoki na zaplecze od strony podwórka.



Fot. nr 255.



Fot. nr 256 (256-257). Przebudowana dawna chałupa z ulicy Boża Wola 27.



Fot. nr 257. (26.03.2023)

**XXIV. Ulica Słowackiego**

Fot. nr 258. Wzdłuż ulicy Słowackiego w stronę pałacu Konopków. Z lewej dom pod nr 16.



Fot. nr 259. Pałac Konopków z roku 1784 przy ulicy Skulimowskiego 1, gdzie dziś mieści się krakowski oddział IPN.



Fot. nr 260 (260-262). Oficyny w zespole pałacu Konopków pod nr 18-20, wybudowane przy końcu XVIII. wieku.



Fot. nr 261.





Fot. nr 262.



Fot. nr 263. Wiekowy oryginał spod nr 24, wybudowany na przełomie XIX i XX wieku, który już nie istnieje. Jego ostatnie ujęcie. Nie pomógł wpis do GEZ.

## XXV. Ulica Górnicza



Fot. nr 264 (264-273). Przysłonięty przez drzewa iglaste dworek z ulicy Górniczej 3, który w swej klasycystycznej postaci powstał zapewne w II. połowie XIX wieku.



Fot. nr 265 (265-271). Próba uchwycenia z ulicy fasady i jej detali.



Fot. nr 266.



Fot. nr 267.



Fot. nr 268 (268-269). Portyk przed wejściem.



Fot. nr 269. (26.03.2023)



Fot. nr 270 (270-272). Lewa ściana szczytowa.



Fot. nr 271.



Fot. nr 272.



Fot. nr 273. Kompleks pod nr: 3 i 5.



Fot. nr 274 (274-275). Niewielki domek pod 5, zapewne dawne zaplecze dworku.



Fot. nr 275. Obiekt (wg GEZ) datowany na czas po roku 1878. (26.03.2023)

## XXVI. Ulica Sienkiewicza



Fot. nr 276 (276-277). Domek z ulicy Sienkiewicza 33, zapewne z I ćwierci XX wieku.



Fot. nr 277. Oryginalne okno typu weneckiego.



**XXXVII. Ulica Asnyka**

Fot. nr 278. Obudowana współcześnie i pozbawiona dawnych okien dawna chałupa z przełomu XIX i XX wieku pod nr 8. Niewiele pozostało z oryginalnych detali.



Fot. nr 279 (279-284). Pokryty siodłkowym dachem drewniany dom pod nr 18, zapewne blisko 100-letni,.



Fot. nr 280 (280-281). Fasada z krytym gankiem.



Fot. nr 281. (26.03.2023)



Fot. nr 282 (282-283). Ściana szczytowa z oknami typu skrzynkowego. (26.03.2023)



Fot. nr 283.



Fot. nr 284. Próba uchwycenia detali od strony ogrodu. Pośrodku okno typu weneckiego.



Fot. nr 285 (285-286). Przebudowana chałupa z II połowy XIX wieku pod nr 24.



Fot. nr 286. Tynk zapewne przykrył drewnianą fakturę.



Fot. nr 287 (287-289). Wybudowana w roku 1876 dawna Ochronka siostr Felicjanek pod nr 40.



Fot. nr 288. Widok od strony ulicy Gdowskiej.



Fot. nr 289. Kapliczka w narożnym ryzalicie. (26.03.2023)

## XXVIII. Ulica Gdowska



Fot. nr 290 (290-292). Figura Chrystusa Króla z przełomu XIX i XX wieku przy Ochronce.



Fot. nr 291. Figura na kolumnie postumentu. (26.03.2023)



Fot. nr 292.



Fot. nr 293 (293-303). Kapliczka słupowa ze św. Florianem na szczycie przy posesji nr 16.





Fot. nr 294 (294-295). Figury lewego boku. Św. Józef w górnej wnęce.



Fot. nr 295. Św. Sebastian, patron fundatora, w dolnym segmencie.



Fot. nr 296 (296-300). Lico i jego figury.



Fot. nr 297.



Fot. nr 298. Św. Florian w zwieńczeniu lica kapliczki. (26.03.2023)



Fot. nr 299 (299-300). Figury lica postumentu: Matka Boska i zapewne archanioł Gabriel.



Fot. nr 300. Matka Boska w górnej wnęce.



Fot. nr 301. Inskrypcja na cokole z datą posadowienia i danymi fundatorów.



Fot. nr 302 (302-303). Lico i prawy bok.



Fot. nr 303. Figury prawego boku (od góry): św. Rozalia i św. Katarzyna.



Fot. nr 303a. Św. Rozalia w górnej wnęce prawego boku. (26.03.2023)



Fot. nr 303b. Św. Katarzyna, patronka fundatorki w dolnej wnęce.



Fot. nr 304 (304-305). Współczesna grota z Chrystusem przed posesją nr 24.



Fot. nr 305.

**XXIX. Ulica Lednicka**

Fot. nr 306. Dom z zabudowy kolonii górniczej (z lewej) w narożu z ulicą Chopina 9.  
(26.03.2023)



Fot. nr 307 (307-308). Zapewne dawna chałupa pod nr 24 na etapie współczesnej przebudowy.





Fot. nr 308. Ostałe jeszcze w fasadzie oryginalne okna.



Fot. nr 309 (309-312). Fragment zabudowy kolonii górniczej. Bliźniacze domy powstawały złączone, z fasadami od strony ulic: Lednickiej i Głowackiego. Tu dom pod nr 9 z lat 1908-1910.



Fot. nr 310. Domy pod nr: 11 i 11A.



Fot. nr 311. Godło na ryzalicy.



Fot. nr 310. Dom pod nr 13 w narożu z ulicą Sowińskiego.



Fot. nr 311 (311-313). Opuszczony, zapewne międzywojenny dom murowany pod nr 56.



Fot. nr 312. Detale fasady. Półkolisty ryzalit.



Fot. nr 313. Ściana szczytowa. (26.03.2023)



Fot. nr 314 (314-316). Współcześnie obudowany boazerią, zapewne drewniany dom pod nr 60, co najmniej 100-letni. (26.03.2023)



Fot. nr 315. Współczesne okna w zniekształconej fasadzie.



Fot. nr 316. Ściana szczytowa.



Fot. nr 317 (317-319). Stara, może jeszcze XIX-wieczna chałupa pod nr 27 – widok od strony ulicy. Jednak nie figuruje nawet GEZ.



Fot. nr 318 (318-319). Detale we fragmencie od strony podwórka.



Fot. nr 319. Oryginalny detale chałupy: okno typu ościeżnicowego, drewniane belki uszczelnione warkoczami ze słomy i gliną oraz fragmenty bielienia.



Fot. nr 320 (320-323). Drewniany dom (wg GEZ) z I. połowy XIX wieku spod nr 72.



Fot. nr 321. Oryginalne drzwi z oberlichtem i tabliczka z powojenną nazwa ulicy: Obrońców Stalingradu.





Fot. nr 322. Obita szalunkiem fasada z oknami typu skrzynkowego.



Fot. nr 323. Posesje pod nr: 72 i 74. Na tej drugiej nie ma już śladu po niedawno wyburzonym domu z I połowy XIX wieku, który widniał jeszcze w GEZ z roku 2018.

**XXX. Ulica Głowackiego**

Fot. nr 324 (324-325). Dom w kolonii górniczej pod nr 10. Jej zabudowa powstała wzdłuż ulicy w latach 1908-1910, a inwestorem tych domów pracowniczych była Kopalnia Soli.



Fot. nr 325. Fasada jednego z kilkunastu powielanych tu domów.

**XXXI. Ulica Dobczycka**

Fot. nr 326 (326-327). Obity blachą dom pod nr 6. W fasadzie tego zapewne ok. 100-letniego obiektu zachowały się jedynie oryginalne okna typu skrzynkowego.



Fot. nr 327.



Fot. nr 328. Widok w stronę Chorągwicy spod posesji o nr 10.



Fot. nr 329. Tradycyjna stodoła na posesji pod 18.



Fot. nr 330 (330-331). Stara chałupa w prawym fragmencie domu pod nr 13, której o dziwo nie ma nawet w GEZ. (26.03.2013)




Fot. nr 331. Bielony oryginał z oknami typu ościeżnicowego, być może nawet XIX-wieczny.

## XXXII. Kościół św. Sebastiana i park Stok pod Baranem



Fot. nr 332 (332-347). Wokół kościoła św. Sebastiana. Widok z parkowego zbocza na kruchtę zachodnią. (30.05.2022)



Fot. nr 333 (333-335). Widoki na kruchtę zachodnią, tu z parkingu.



Fot. nr 334. Ta zabytkowa, drewniana świątynia o konstrukcji zrębowej, na zewnątrz oszalowana, była konsekrowana w roku 1598, ale jej bryła została przebudowana w XVII i XVIII wieku. W barokowo wyposażonym wnętrzu znajdują się polichromie Włodzimierza Tetmajera z początku XX wieku. (14.06.2022)



Fot. nr 335. Kruchta od strony zachodniej. (30.05.2022)



Fot. nr 336 (336-340). Elewacja południowa. (30.05.2022)



Fot. nr 337. (30.05.2022)






Fot. nr 338



Fot. nr 41. 339. Wejście do nawy głównej od strony południowej. (30.05.2022)



Fot. nr 340. Ku prezbiterium. (30.05.2022)



Fot. nr 341 (341-344). Elewacja północna. Kruchta. (30.05.2022)



Fot. nr 342. Widok ogólny. (30.05.2022)



Fot. nr 343. Nawa boczna i przedsionek.



Fot. nr 344. Przedsiónek i zakrystia. (30.05.2022)



Fot. nr 345 (345-347). Ujęcia od strony prezbiterium.



Fot. nr 346.



Fot. nr 347. Widok ze wschodu od strony prezbiterium. Z prawej zakrystia. (28.05.2021)



Fot. nr 348 (348-353). Widoki na współcześnie oszalowaną plebanię przy kościele św. Sebastiana pod nr 23.



Fot. nr 349. Elewacja północna. (28.05.2021)



Fot. nr 350 (350-351). Ściana szczytowa z krytym gankiem.



Fot. nr 351. (14.06.2022)




Fot. nr 352 (352-353). Elewacja południowa.



Fot. nr 353. (30.05.2022)






Fot. nr 354. Fragment starodrzewu przy zabytkowym kościele. (14.06.2022)



Fot. nr 355 (355-356). Krzyż w sąsiedztwie plebanii. (14.06.2022)



Fot. nr 356. (14.06.2022)



Fot. nr 356. Otoczenie kapliczki (fot. poniżej). (30.05.2022)



Fot. nr 357 (357-358). Figura na zboczu poniżej kościoła. (14.06.2022)



Fot. nr 358. Postać Chrystusa Króla. (30.05.2022)



Fot. nr 359 (359-376). W parku „Stok pod Baranem”.  
Parking u podnoża kościoła św. Sebastiana.



Fot. nr 360. Obelisk na zboczu powyżej kościoła. (14.06.2022)



Fot. nr 361 (361-368). Panoramy Wieliczki i jej okolic, ku północy i zachodowi, w ujęciach z alejek parkowych usytuowanych na stoku pod Baranem – tu w stronę Krzyszkowic i Kosocic (z lewej) (30.05.2022)



Fot. nr 362 (362-363). Ponad osiedlem Kościuszki w stronę Łęgu i dawnej HiL.



Fot. nr 363. Z dawną HiL, potem Hutą Sendzimira, w tle. (14.06.2022)



Fot. nr 364. Z zespołem klasztornym Franciszkanów-Reformatów w z lewej. (28.05.2021)




Fot. nr 365 (365-366). Z kościołem parafialnym p.w. św. Klemensa z prawej.



Fot. nr 366. Kościół parafialny p.w. św. Klemensa, a w tle wzgórze Kaim na skraju Bieżanowa. (30.05.2022)



Fot. nr 367 (367-368). W stronę Rynku Górnego.




Fot. nr 368. Ponad wielickim Rynkiem w stronę Łęgu i Czyżyn (w tle). (30.05.2022)






Fot. nr 369 (369-376). Uroki parku miejskiego na Stoku pod Baranem (30.05.2022)



Fot. nr 370 (435-437).



Fot. nr 371. (30.05.2022)



Fot. nr 372. (30.05.2022)



Fot. nr 373 (373-374). Plac do ćwiczeń przy granicy z Sierczą. (14.06.2022)



Fot. nr 374. (14.06.2022)



Fot. nr 375. Oczko wodne.



Fot. nr 376. Staw u podnóża stoku pod Baranem, u wylotu ulicy Wąskiej. (28.05.2021)

### XXXIII. Ulica Wysockiego



Fot. nr 377 (377-379). Zapewne około 100-letnia willa pod nr 2.



Fot. nr 380. Fragment od strony ogrodu z facją i krytym gankiem. (26.03.2023)



Fot. nr 381. Widok od strony wejścia. (26.03.2023)

### XXXIV. Klasno



Fot. nr 382 (382-390). Zabudowa ulicy Klasnieńskiej. Dom pod nr 30.



Fot. nr 383. Dom pod nr 25 sprzed roku 1786.



Fot. nr 384 (384-385). Fragment zabudowy pod nr: 27-29 sprzed roku 1786.



Fot. nr 385. Fragment elewacji domu pod nr 27.





Fot. nr 386. Fragment zabudowy o numerach: 25-31. Dom pod nr 31 (pierwszy z lewej) z I połowy XIX wieku.



Fot. nr 387. Dom pod nr 29 na styku z ulicą Stromą. (14.03.2023)



Fot. nr 388 (388-390). Domy pod nr: 32 i 36. WG GEZ dom pod nr 32 pochodzi z roku 1786, a jego sąsiad z II połowy XIX wieku. (14.03.2023)



Fot. nr 389 (389-390). Dom pod nr 36.



Fot. nr 390.



Fot. nr 391 (391-401). Wzdłuż ulicy Wiejskiej.



Fot. nr 392. „Zrewitalizowany” dom przy dawnym młynie pod nr 1, gdzie szczególnie rażą nowe okna..



Fot. nr 393 (393-397). Stary młyn w nowej szacie, gdzie rażą zwłaszcza nowe, bezpodziałowe okna. Przy okazji remontu z początku II dekady XX wieku zniknęło jego wyposażenie.



Fot. nr 394.



Fot. nr 395.



Fot. nr 396 (396-397). Tylny fragment kompleksu.



Fot. nr 397.



Fot. nr 398 (398-400). Ruina bożnicy pod nr 9, powstałej pod koniec XVIII. wieku.



Fot. nr 399.



Fot. nr 400.



Fot. nr 401. Widok spod domu o numerze 11.



**Zdjęcia młyna z ulicy Wiejskiej 1 z września roku 2010 autorstwa  
Tomasza Jastrzębskiego**



Fot. nr 402. Fasada zespołu młyna pod nr 1, który mógł powstać nawet w XVIII wieku.



Fot. nr 403 (403-412). Wyposażenie młyna, które powstało w Fabryce Maszyn Młyńskich i Rolniczych MOLITOR. Ta lwowska fabryka działała też w Krakowie, przez krótki okres po roku 1924, w pomieszczeniach wcześniej należących do znanej firmy ślusarskiej Józefa Goreckiego przy ulicy św. Wawrzyńca 26.



Fot. nr 404.



Fot. nr 405.



Fot. nr 406.



Fot. nr 407.



Fot. nr 408.



Fot. nr 409.



Fot. nr 410.



Fot. nr 411.

## XXXV. Siercza



Fot. nr 412 (412-434). Stary kirkut przy drodze na Grabówkę, który został założony w XVIII wieku. Ostatni pochówek odbył się tutaj 1942. Odtąd popada w ruinę i zapomnienie.



Fot. nr 413. Tablica informacyjna. (14.03.2023)



Fot. nr 414. Obelisk ku czci pomordowanych przez hitlerowców. Na tablicy wymienione są tylko nazwiska zidentyfikowanych ofiar. (14.03.2023)



Fot. nr 415 (415-434). Gdy w powojennej Wieliczce zabrakło rdzennej ludności pochodzenia żydowskiego kirkut popadł w zapomnienie i pozarastał. Bez komentarzy. Niech przemawiają zdjęcia. (14.03.2023)



Fot. nr 416. (14.03.2023)



Fot. nr 417.





Fot. nr 418.



Fot. nr 419. (14.03.2023)



Fot. nr 420. (14.03.2023)



Fot. nr 421.



Fot. nr 422.



Fot. nr 423.



Fot. nr 424. (14.03.2023)



Fot. nr 425. (14.03.2023)



Fot. nr 426. (14.03.2023)



Fot. nr 427. (14.03.2023)



Fot. nr 428.



Fot. nr 429.




Fot. nr 430.



Fot. nr 431. (14.03.2023)



Fot. nr 432. (14.03.2023)



Fot. nr 433. (14.03.2023)





Fot. nr 434. (14.03.2023)



Fot. nr 435. Błąkająca się cmentarzu ludzka kość udowa. (14.03.2023)



Fot. nr 436 (436-439). Zagroda na skraju kirkutu spod nr 145. Widok na fasadę zapewne około 100-letniego domu.



Fot. nr 437 (437-438). Ujęcia od strony podwórka. (14.03.2023)



Fot. nr 438. (14.03.2023)



Fot. nr 439. Zabudowanie gospodarcze na dziedzińcu. (14.03.2023)



Fot. nr 440 (440-441). Przedszkole sióstr Urszulanek na terenie dawnego zespołu dworskiego Lubomirskich pod nr 1.



Fot. nr 441. (14.03.2023)



Fot. nr 441 (441-443). Dwór Lubomirskich i kaplica pod nr 1, obecnie własność sióstr Urszulanek.



Fot. nr 442. Dawny dwór Lubomirskich, którego początki sięgają co najmniej XVII wieku. Kolejnymi jego właścicielami byli: Przychodzczy, Niesiołowski, Lelowski, Różycki i Szembekowie. Obiekt był pierwotnie z wysokim, łamanym, czterospadowym dachem. Obecny kształt dwór zawdzięcza przebudowie z początku XX wieku. Na zdjęciu korpus główny.



Fot. nr 443. Prawa dobudówka.



Fot. nr. 444 (444-446). Dawne zabudowania dworskie.  
Fot. nr 444-445. Budynek pośrodku dziedzińca. Tu widok z ulicy.



Fot. nr 445. Widok od strony dworu.



Fot. nr 446. Budynek gospodarczy po prawej stronie dziedzińca.



Fot. nr. 447 (447-449). Panoramy Beskidu Wyspowego: od Ciecienia (z lewej) po pasmo Łysiny i Lubomira w ujęciach spod stacji benzynowej Żyznowskiego. (14.03.2023)



Fot. nr 448. (14.03.2023)



Fot. nr 449. (14.03.2023)





Fot. nr 450 (450-453). Kapliczka słupowa z roku 1901 przy domu nr 346.



Fot. nr 451. Scena figuralna w zwieńczeniu.



Fot. nr 452.



Fot. nr 453. Inskrypcja na cokole.



Fot. nr 454 (454-456). Murowany, zapewne międzywojenny dom spod nr 144.  
Stan obecny.



Fot. nr 455. Próba rekonstrukcji fasady.



Fot. nr 456. Zachowany do dziś oryginalny fragment. (14.03.2023)



Fot. nr 457. Zapewne co najmniej około 100-letni dom czy raczej chałupa pod nr 133.



Fot. nr 458 (458-460). Fragment zabudowy, nieoznaczonej na targo, zapewne z I. ćwierci XX wieku, pomiędzy posesjami o numerach: 179 i 236.



Fot. nr 459. (14.03.2023)



Fot. nr 460. Oryginalne okno trójskrzydłowe w prawym budynku. (14.03.2023)



Fot. nr 461 (461-464). Oryginalny w prawym i środkowym fragmencie, zapewne około 100-letni dom wielorodzinny pod nr 120.



Fot. nr 462. Widok na fasadę.



Fot. nr 463. Zaniedbane lewe skrzydło domu.



Fot. nr 464. Widok od strony podwórka. (14.03.2023)



Fot. nr 465 (465-469). Powstały zapewne na początku XX wieku, lub nawet nieco wcześniej, dwutrakowy dom drewniany pod nr 38.





Fot. nr 466. Spojrzenie na fasadę. (14.03.2023)



Fot. nr 467. Ściana szczytowa i oryginalne okna typu ościeżnicowego. (14.03.2023)



Fot. nr 468 (468-469). Widoki w stronę dziedzińca, na którym (od lewej) znajdują się: studnia, psia buda i pomieszczenie gospodarcze. (14.03.2023)



Fot. nr 469.



Fot. nr 470 (470-477). Zespół XIX-wiecznego dworu spod nr 91 i przylegająca do niego kapliczka typu domkowego. Stan obecny.



Fot. nr 471. Widok na fasadę.



Fot. nr 472. Próba rekonstrukcji fasady przez dodanie oryginalnych okien w środkowym i prawym fragmencie. (14.03.2023)



Fot. nr 473 (473-476). Przylegająca do budynku kapliczka typu domkowego.



Fot. nr 474. Kapliczka i boczna ściana szczytowa dworu.



Fot. nr 475. (14.03.2023)




Fot. nr 476. Scena figuralna we wnętrzu kapliczki. (14.03.2023)




Fot. nr 477. Stodoła na tyłach dworu.



Fot. nr 478 (478-479). Panoramy spod domu o nr 182. Ze wzgórzem Kaim w tle.



Fot. nr 479. Z Chabrowym Wzgórzem w Krzyszkowicach z lewej. (14.03.2023)




Fot. nr 480 (480-483). Panoramy znad ulicy Czubinów. Ponad centrum Wieliczki w stronę Bogucic. (14.03.2023)



Fot. nr 481 (481-482). Ze wzgórzem Kaim i dawną HiL w tle (14.03.2023)



Fot. nr 482. (14.03.2023)



Fot. nr 483. Ponad Czarnochowicami i Śledziejowicami w stronę dawnej HiL.  
(14.03.2023)



**XXXVI. Rożnowa**

Fot. nr 484. Zniekształcony przez współczesne okna i szalunek zapewne ok. 100-letni dom spod nr 1.



Fot. nr 485 (485-489). Kapliczka typu domkowego św. Jana Nepomucena z przełomu XVIII i XIX wieku na posesji (Rożnowa) nr 27, w narożu z ulicą Czubinów. Figura patrona, nieuchwycona na fotografiach, jak się okazuje, znajduje się w tylnej ścianie. (14.03.2023)



Fot. nr 486. Scena figuralna we wnętrzu kapliczki od strony ulicy. (14.03.2023)



Fot. nr 487. Tabliczka na fasadzie.



Fot. nr 488 (488-489). Figura we wnęce lewego boku. (14.03.2023)



Fot. nr 489. (14.03.2023)



Fot. nr 490 (490-492). Figura przed posesją przy ul. Rożnowskiej 91. (14.03.2023)



Fot. nr 491. Nieopisana postać na cokole.



Fot. nr 492. Inskrypcja na cokole. Kapliczka jest fundacją Błazeja i Agaty Wójcików z roku 1881.

## **Załącznik**

**Moje opracowania dostępne w zasobach  
Małopolskiej Biblioteki Cyfrowej [www.mbc.malopolska.pl](http://www.mbc.malopolska.pl)  
i Europeany [www.europeana.eu](http://www.europeana.eu)  
<http://mbc.malopolska.pl/dlibra/sresults?action=SearchSimilarAction&eid=12671>  
oraz publikacje prasowe i audycje radiowe oraz  
telewizyjne z moim udziałem**

**LESZEK GRABOWSKI**

**e-mail: [leszek.grabowski@interia.pl](mailto:leszek.grabowski@interia.pl)**

**Facebook: <http://pl-pl.facebook.com/people/Leszek-Grabowski/100000321665908>**



Przed kościołem w Jawiszowicach w dniu 19.05.2019 ze statuetką i dyplomem wyróżnienia w ramach Nagrody Województwa Małopolskiego im. Mariana Korneckiego, przyznaną mi „za wybitne osiągnięcia w dziedzinie ochrony i opieki nad zabytkami architektury drewnianej Małopolski”.

## **A. Opracowania dotyczące Krakowa**

### **A.I. Wspomnienia**

1. Obraz Krakowa lat 60-tych we wspomnieniach z dzieciństwa. Edycja XXI uzup.  
[www.mbc.malopolska.pl/publication/9505](http://www.mbc.malopolska.pl/publication/9505)
2. Moja przygoda z Technikum Energetycznym w Krakowie w latach 1968-73. Edycja VIII uzup.  
[www.mbc.malopolska.pl/publication/11376](http://www.mbc.malopolska.pl/publication/11376)

### **A.II. Fotografie archiwalne**

1. Kraków i jego okolice na fotografiach z lat 1987-1992. Edycja II.  
[www.mbc.malopolska.pl/publication/14924](http://www.mbc.malopolska.pl/publication/14924)
2. Kraków i Małopolska na fotografiach z końca XX. wieku. Edycja II.  
[www.mbc.malopolska.pl/publication/15759](http://www.mbc.malopolska.pl/publication/15759)

### **A.III. Albumy o Krakowie**

#### **A.III.1. Współczesny Kraków w klimacie z fotografii Ignacego Kriegera.**

1. Część I. Zabytkowe Śródmieście.  
[www.mbc.malopolska.pl/publication/67812](http://www.mbc.malopolska.pl/publication/67812)
2. Część II. Kazimierz, Stradom i Podgórze.  
[www.mbc.malopolska.pl/publication/67991](http://www.mbc.malopolska.pl/publication/67991)
3. Część III. Obrzeża Starego Miasta i dawne przedmieścia. Kleparz, Biały Prądnik, Krowodrza, Piasek, Nowy Świat, Zwierzyniec i Półwsie, Dębniki, Wesoła, Grzegórzki, Wola Duchacka, Prokocim.  
[www.mbc.malopolska.pl/publication/68137](http://www.mbc.malopolska.pl/publication/68137)
4. Część IV. Uzupełnienia. Śródmieście, Piasek, Wesoła, Stradom, Kazimierz i Podgórze. Edycja II.  
[www.mbc.malopolska.pl/publication/70812](http://www.mbc.malopolska.pl/publication/70812)
5. Część V. Uzupełnienia– krakowski kalejdoskop. Śródmieście, Kleparz, Wesoła, Piasek, Nowy Świat, Półwsie i Zwierzyniec, Stradom, Kazimierz, Podgórze.  
[www.mbc.malopolska.pl/publication/73718](http://www.mbc.malopolska.pl/publication/73718)

#### **A.III.2. Kraków i jego okolice na rodzinnych slajdach z lat 1983-1992.**

1. Część I. Lata 1983-1988  
[www.mbc.malopolska.pl/publication/97893](http://www.mbc.malopolska.pl/publication/97893)
2. Część II. Kraków - lata 1989-1992.  
[www.mbc.malopolska.pl/publication/97894](http://www.mbc.malopolska.pl/publication/97894)
3. Część III. Okolice Krakowa - lata 1989-1992. Edycja II.  
[www.mbc.malopolska.pl/publication/97895](http://www.mbc.malopolska.pl/publication/97895)

### **A.III.3. Podglądanie starego Krakowa.**

1. Część I. Zabytkowe Śródmieście. Wokół Rynku Głównego.  
Kwiecień 2009 – lipiec 2011  
[www.mbc.malopolska.pl/publication/85312](http://www.mbc.malopolska.pl/publication/85312)
2. Część II. Zabytkowe Śródmieście. Dawny Okół i jego przedpole.  
Kwiecień 2009 – lipiec 2011  
[www.mbc.malopolska.pl/publication/85468](http://www.mbc.malopolska.pl/publication/85468)
3. Część III. Wawel i jego okolice, Stradom i Kazimierz.  
Kwiecień 2009 – sierpień 2011.  
[www.mbc.malopolska.pl/publication/85469](http://www.mbc.malopolska.pl/publication/85469)
4. Część IV. Podgórze. Przekrój przez rok 2009.  
[www.mbc.malopolska.pl/publication/85470](http://www.mbc.malopolska.pl/publication/85470)
5. Część V. Podgórze. Sierpień 2010 – czerwiec 2013. Kamieniołom Libana w marcu 2003.  
[www.mbc.malopolska.pl/publication/87313](http://www.mbc.malopolska.pl/publication/87313)
6. Część VI. Dawna IV dzielnica Piasek.  
[www.mbc.malopolska.pl/publication/99083](http://www.mbc.malopolska.pl/publication/99083)
7. Część VII. Dawna IV dzielnica Piasek (c.d.)  
[www.mbc.malopolska.pl/publication/99084](http://www.mbc.malopolska.pl/publication/99084)
8. Część VIII. Dawna VI dzielnica Wesoła.  
[www.mbc.malopolska.pl/publication/101513](http://www.mbc.malopolska.pl/publication/101513)
9. Część IX. Dawna III dzielnica Nowy Świat.  
[www.mbc.malopolska.pl/publication/101514](http://www.mbc.malopolska.pl/publication/101514)
10. Część X. Kleparz – dawna V. dzielnica  
[www.mbc.malopolska.pl/publication/102152](http://www.mbc.malopolska.pl/publication/102152)
11. Część XI. Zabytkowe Śródmieście. Wokół Rynku Głównego.  
Październik 2011 – grudzień 2012  
[www.mbc.malopolska.pl/publication/104006](http://www.mbc.malopolska.pl/publication/104006)
12. Część XII. Zabytkowe Śródmieście. Wokół Rynku Głównego.  
Rok 2013.  
[www.mbc.malopolska.pl/publication/104008](http://www.mbc.malopolska.pl/publication/104008)
13. Część XIII. Zabytkowe Śródmieście. Dawny Okół i jego przedpole.  
Wawel i jego otoczenie.  
Sierpień 2011 – grudzień 2013.  
[www.mbc.malopolska.pl/publication/104010](http://www.mbc.malopolska.pl/publication/104010)
14. Część XIV. Stradom i Kazimierz.  
Sierpień 2011 – grudzień 2013  
[www.mbc.malopolska.pl/publication/104011](http://www.mbc.malopolska.pl/publication/104011)
15. Część XV. Dawna IV. dzielnica Piasek. Zdjęcia od 15.04.2014 do 13.12.2015.  
[www.mbc.malopolska.pl/publication/116548](http://www.mbc.malopolska.pl/publication/116548)
16. Część XVI. Zabytkowe Śródmieście, Wawel i jego otoczenie, Stradom i Kazimierz. Zdjęcia od 16.01.2014 do 02.05.2015.  
[www.mbc.malopolska.pl/publication/116549](http://www.mbc.malopolska.pl/publication/116549)



17. Część XVII. Zabytkowe Śródmieście, Planty, Wawel, widoki wokół Wisły. Zdjęcia wykonane od maja 2016 do lutego 2019.  
[www.mbc.malopolska.pl/publication/134776](http://www.mbc.malopolska.pl/publication/134776)
18. Część XVIII. Zabytkowe Śródmieście, dawny Okół, Planty, Wawel, widoki wokół Wisły. Zdjęcia od marca 2019 do sierpnia 08.2021.  
[www.mbc.malopolska.pl/publication/134778](http://www.mbc.malopolska.pl/publication/134778)
19. Część XIX. Stradom i Kazimierz. C.d.  
Zdjęcia wykonane od stycznia 2015 do sierpnia 2021.  
[www.mbc.malopolska.pl/publication/134782](http://www.mbc.malopolska.pl/publication/134782)
20. Część XX. Piasek. C.d.  
Zdjęcia wykonane od lutego 2016 do października 2019)  
[www.mbc.malopolska.pl/publication/134785](http://www.mbc.malopolska.pl/publication/134785)
21. Część XXI. Piasek i Nowy Świat - c.d.  
Piasek – zdjęcia wykonane od stycznia 2020 do sierpnia 2021, Nowy Świat od listopada 2017 do sierpnia 2021.  
[www.mbc.malopolska.pl/publication/134789](http://www.mbc.malopolska.pl/publication/134789)
22. Część XXII. Kleparz i Wesoła - c.d.  
Zdjęcia wykonane od listopada 2017 do sierpnia 2021)  
[www.mbc.malopolska.pl/publication/134871](http://www.mbc.malopolska.pl/publication/134871)
23. Część XXIII. Podgórze - c.d.  
Zdjęcia wykonane od października 2013 do marca 2022.  
[www.mbc.malopolska.pl/publication/138497](http://www.mbc.malopolska.pl/publication/138497)
24. Część XXIV. Podgórze – c.d. uzupełnienia.  
Zdjęcia wykonane od kwietnia 2022 do maja 2022.  
[www.mbc.malopolska.pl/publication/140510](http://www.mbc.malopolska.pl/publication/140510)

#### **A.III.4. Dawne przedmieścia Krakowa - ulatująca przeszłość.**

1. Część I. Bieżanów, Prokocim, Wola Duchacka. Edycja II.  
[www.mbc.malopolska.pl/publication/17690](http://www.mbc.malopolska.pl/publication/17690)
2. Część II. Piaski Wielkie, Kurdwanów, Jugowice.  
[www.mbc.malopolska.pl/publication/17691](http://www.mbc.malopolska.pl/publication/17691)
3. Część III. Zakrzówek, Dębniki, Ludwinów.  
[www.mbc.malopolska.pl/publication/17692](http://www.mbc.malopolska.pl/publication/17692)
4. Część IV. Zwierzyniec i Półwie, Przegorzały, Wola Justowska, Czarna Wieś i Kawiory.  
[www.mbc.malopolska.pl/publication/17693](http://www.mbc.malopolska.pl/publication/17693)
5. Część V. Łęg, Mogiła, Krzesławice, Bieńczyce. Edycja II  
[www.mbc.malopolska.pl/publication/17694](http://www.mbc.malopolska.pl/publication/17694)
6. Część VI. Uzupełnienia: Prokocim, Wola Duchacka, Rząka, Piaski Wielkie, Ludwinów, Zakrzówek, Dębniki i Mogiła. Edycja II.  
[www.mbc.malopolska.pl/publication/18158](http://www.mbc.malopolska.pl/publication/18158)
7. Część VII. Bronowice Małe i Wielkie, Krowodrza i Biały Prądnik. Edycja II  
[www.mbc.malopolska.pl/publication/18408](http://www.mbc.malopolska.pl/publication/18408)
8. Część VIII. Płaszów, Kosocice i Rajsko.  
[www.mbc.malopolska.pl/publication/21255](http://www.mbc.malopolska.pl/publication/21255)

9. Część IX. Uzupełnienia (cd): Bieńczyce, Mogiła, Łęg, Prokocim, Wola Duchacka i Piaski Wielkie.  
[www.mbc.malopolska.pl/publication/21256](http://www.mbc.malopolska.pl/publication/21256)
10. Część X. Koberzyn i Skotniki, Tyniec i Pychowice  
[www.mbc.malopolska.pl/publication/19616](http://www.mbc.malopolska.pl/publication/19616)
11. Część XI. Spacer po południowych i zachodnich obrzeżach Krakowa. Mogiła, Bieżanów, Prokocim i Piaski Wielkie, Wola Duchacka i Kurdwanów, Swoszowice i Jugowice, Łagiewniki, Zakrzówek, Czarna Wieś i Bronowice Małe, Nowa Wieś i Krowodrza.  
[www.mbc.malopolska.pl/publication/21229](http://www.mbc.malopolska.pl/publication/21229)
12. Część XII. Biały Prądnik (c.d.), Czerwony Prądnik, Czyżyny, Rakowice, Mistrzejowice, Zesławice, Grębałów, Bieńczyce (c.d.), Krzesławice (c.d.) i Piaski Wielkie (c.d.).  
[www.mbc.malopolska.pl/publication/21261](http://www.mbc.malopolska.pl/publication/21261)
13. Część XIII. Uzupełnienia: Bieżanów, Rajsko, Swoszowice, Łagiewniki i Pychowice.  
[www.mbc.malopolska.pl/publication/21479](http://www.mbc.malopolska.pl/publication/21479)
14. Część XIV. Uzupełnienia: Mogiła, Krzesławice, Rakowice (Wieczysta) i Prokocim  
[www.mbc.malopolska.pl/publication/22312](http://www.mbc.malopolska.pl/publication/22312)
15. Część XV. Czarna Wieś i Kawiory, Wola Justowska i Las Wolski, Półwie Zwierzynieckie, Zwierzyniec oraz Dębniki i Zakrzówek w zimowej szacie.  
[www.mbc.malopolska.pl/publication/29478](http://www.mbc.malopolska.pl/publication/29478)
16. Część XVI. Mogiła (cd), Bronowice Małe (cd), Łobzów, Zakrzówek (c.d.) i Skotniki.  
[www.mbc.malopolska.pl/publication/45001](http://www.mbc.malopolska.pl/publication/45001)
17. Część XVII. Górka Narodowa, Witkowice i Biały Prądnik. Mini dodatek- przykłady dawnego budownictwa wiejskiego z terenu Ziemi Krakowskiej i Polski Południowej.  
[www.mbc.malopolska.pl/publication/45002](http://www.mbc.malopolska.pl/publication/45002)
18. Część XVIII. Zwierzyniec (Salwator), Wola Duchacka, Pychowice, Bodzów i Kostrze, Rząka. Krakowskie i podkrakowskie krajobrazy.  
[www.mbc.malopolska.pl/publication/45003](http://www.mbc.malopolska.pl/publication/45003)
19. Część XIX. Umykające krakowskie i podkrakowskie krajobrazy: Bonarka, Płaszów i Podgórze, Prokocim Stary i Nowy, Rząka, Krzyszkowice, Kosocice i Piaski Wielkie.  
[www.mbc.malopolska.pl/publication/40795](http://www.mbc.malopolska.pl/publication/40795)
20. Dawne przedmieścia Krakowa – ulatująca przeszłość (część XX). Stara Mogiła, Mydlniki, Chełm i Wola Justowska.  
[www.mbc.malopolska.pl/publication/40794](http://www.mbc.malopolska.pl/publication/40794)
21. Część XXI. Umykające krakowskie i podkrakowskie krajobrazy (c.d.). Łęg, Dębniki, Zakrzówek.  
[www.mbc.malopolska.pl/publication/56790](http://www.mbc.malopolska.pl/publication/56790)
22. Część XXII. Umykające krakowskie i podkrakowskie krajobrazy (c.d.). Wola Duchacka, Piaski Wielkie, Rząka i Łagiewniki.  
[www.mbc.malopolska.pl/publication/56791](http://www.mbc.malopolska.pl/publication/56791)

23. Część XXIII. Umykające krakowskie i podkrakowskie krajobrazy (c.d.). Zwierzyniec (Salwator i Sikornik) i Las Wolski.  
[www.mbc.malopolska.pl/publication/56792](http://www.mbc.malopolska.pl/publication/56792)
24. Część XXIV. Umykające krakowskie i podkrakowskie krajobrazy (c.d.). Rybitwy, Płaszów, Rząka, Piaski Wielkie, Wola Duchacka i Zakrzówek.  
[www.mbc.malopolska.pl/publication/56962](http://www.mbc.malopolska.pl/publication/56962)
25. Część XXV. Wola Duchacka, Płaszów, Łagiewniki i Małe Bronowice (c.d.)  
[www.mbc.malopolska.pl/publication/57115](http://www.mbc.malopolska.pl/publication/57115)
26. Część XXVI. Wola Duchacka, Prokocim, Zwierzyniec, Czarna Wieś i Wola Justowska. Umykające krakowskie i podkrakowskie krajobrazy (c.d.).  
[www.mbc.malopolska.pl/publication/58236](http://www.mbc.malopolska.pl/publication/58236)
27. Część XXVII. Grzegórzki, Dąbie, Płaszów, Jugowice i Swoszowice.  
[www.mbc.malopolska.pl/publication/58645](http://www.mbc.malopolska.pl/publication/58645)
28. Część XXVIII. Jesienny rekonesans po południowych przedmieściach Krakowa – Płaszów, Wola Duchacka, Prokocim, Rząka i Piaski Wielkie.  
[www.mbc.malopolska.pl/publication/59327](http://www.mbc.malopolska.pl/publication/59327)
29. Część XXIX. Jesienny rekonesans po ginącym świecie: Ludwinowa, Zakrzówka i Dębnik.  
[www.mbc.malopolska.pl/publication/59513](http://www.mbc.malopolska.pl/publication/59513)
30. Część XXX. Zimowa sceneria dawnych przedmieść Krakowa: Krowodrza, Nowa i Czarna Wieś, Zwierzyniec, Bielany, Dębniki i Piaski Wielkie.  
[www.mbc.malopolska.pl/publication/60647](http://www.mbc.malopolska.pl/publication/60647)
31. Część XXXI. Łobzów, Krowodrza, Zakrzówek, Pychowice, Łagiewniki, i Rząka.  
[www.mbc.malopolska.pl/publication/60781](http://www.mbc.malopolska.pl/publication/60781)
32. Część XXXII. Zwierzyniec, Czarna i Nowa Wieś oraz Łobzów.  
[www.mbc.malopolska.pl/publication/61316](http://www.mbc.malopolska.pl/publication/61316)
33. Część XXXIII. Sikornik, Las Wolski, Bielany i Przegorzały.  
[www.mbc.malopolska.pl/publication/61317](http://www.mbc.malopolska.pl/publication/61317)
34. Część XXXIV. Stary Prokocim, Piaski Wielkie (Świątniki, Podedworze i Podlesie), Wola Duchacka, Rząka, obrzeże Płaszowa i Podgórze  
[www.mbc.malopolska.pl/publication/61318](http://www.mbc.malopolska.pl/publication/61318)
35. Część XXXV. Wola Duchacka, Kosocice i Barycz, Płaszów, Rybitwy, Bieńczyce i Olsza.  
[www.mbc.malopolska.pl/publication/61336](http://www.mbc.malopolska.pl/publication/61336)
36. Część XXXVI. Wiosenny rekonesans po południowych obrzeżach miasta. Płaszów (Bagry), Stary Prokocim, Wola Duchacka, Piaski Wielkie, Kurdwanów, Kosocice, Łagiewniki, Zakrzówek, Dębniki, Półwsie i Zwierzyniec.  
[www.mbc.malopolska.pl/publication/64127](http://www.mbc.malopolska.pl/publication/64127)
37. Część XXXVII. Wola Justowska i Las Wolski, Półwsie i Zwierzyniec, Łagiewniki, Jugowice, Rajsko i Kosocice.  
[www.mbc.malopolska.pl/publication/66308](http://www.mbc.malopolska.pl/publication/66308)
38. Część XXXVIII. Wola Duchacka, Piaski Wielkie i Prokocim.  
[www.mbc.malopolska.pl/publication/66767](http://www.mbc.malopolska.pl/publication/66767)

39. Część XXXIX. Borek Fałęcki, Bonarka, Dębniaki, Zakrzówek, Półwie i Zwierzyniec, były Obóz Koncentracyjny Płaszów.  
[www.mbc.malopolska.pl/publication/66868](http://www.mbc.malopolska.pl/publication/66868)
40. Część XL. Czyżyny, Rybitwy i Ludwinów.  
[www.mbc.malopolska.pl/publication/68644](http://www.mbc.malopolska.pl/publication/68644)
41. Część XLI. Warszawskie, Krowodrza, Nowa Wieś, Czarna Wieś, Półwie i Zwierzyniec, Kurdwanów i Borek Fałęcki.  
[www.mbc.malopolska.pl/publication/70183](http://www.mbc.malopolska.pl/publication/70183)
42. Część XLII. W zimowej scenerii Pleszowa i Mogiły.  
[www.mbc.malopolska.pl/publication/70187](http://www.mbc.malopolska.pl/publication/70187)
43. Część XLIII. W jesiennej i zimowej scenerii: Woli Duchackiej, Piasków Wielkich i Rząki.  
[www.mbc.malopolska.pl/publication/71271](http://www.mbc.malopolska.pl/publication/71271)
44. Część XLIV. W jesiennym i zimowym klimacie Prokocimia.  
[www.mbc.malopolska.pl/publication/71272](http://www.mbc.malopolska.pl/publication/71272)
45. Część XLV. Płaszów, Olsza i Rakowice.  
[www.mbc.malopolska.pl/publication/71485](http://www.mbc.malopolska.pl/publication/71485)
46. Część XLVI. Raz jeszcze Zwierzyniec.  
[www.mbc.malopolska.pl/publication/72226](http://www.mbc.malopolska.pl/publication/72226)
47. Część XLVII. Wzdłuż tradycyjnego Zakrzówka i wokół Skał Twardowskiego.  
[www.mbc.malopolska.pl/publication/72227](http://www.mbc.malopolska.pl/publication/72227)
48. Część XLVIII. Krowodrza, Półwie Zwierzynieckie, Zwierzyniec i Sikornik, Wola Justowska i Las Wolski, Dębniaki, Zakrzówek, Łagiewniki.  
[www.mbc.malopolska.pl/publication/74740](http://www.mbc.malopolska.pl/publication/74740)
49. Część XLIX. Podgórze – okolice Bonarki i kamieniołom Libana, teren KL Płaszów na skraju Woli Duchackiej, Wola Duchacka, Prokocim, Piaski Wielkie, Jugowice, Kurdwanów, Kosocice, Rajsko i Barycz.  
[www.mbc.malopolska.pl/publication/74741](http://www.mbc.malopolska.pl/publication/74741)
50. Część L. Borek Fałęcki, Kobierzyn, Skotniki i Pychowice.  
[www.mbc.malopolska.pl/publication/75164](http://www.mbc.malopolska.pl/publication/75164)
51. Część LI. Stary Płaszów i Bagry, Prokocim, Biezanów, Piaski Wielkie.  
[www.mbc.malopolska.pl/publication/75857](http://www.mbc.malopolska.pl/publication/75857)
52. Część LII. Zakrzówek i Skały Twardowskiego, Wola Duchacka, teren dawnego KL Płaszów i jego obrzeże, Podgórze – Kopiec Krakusa, Mały Płaszów i Rybitwy, Biezanów.  
[www.mbc.malopolska.pl/publication/75587](http://www.mbc.malopolska.pl/publication/75587)
53. Część LIII. Krakowski kalejdoskop: Zakrzówek, Borek Fałęcki, Łagiewniki, Kurdwanów, Wola Duchacka, Prokocim, Piaski Wielkie, Kosocice.  
[www.mbc.malopolska.pl/publication/77977](http://www.mbc.malopolska.pl/publication/77977)
54. Część LIV. Krowodrza, Łobzów, Nowa Wieś, Czarna Wieś i Zwierzyniec  
[www.mbc.malopolska.pl/publication/79758](http://www.mbc.malopolska.pl/publication/79758)
55. Część LV. Zakrzówek, Ludwinów, Wola Duchacka, Piaski Wielkie i Prokocim  
[www.mbc.malopolska.pl/publication/79759](http://www.mbc.malopolska.pl/publication/79759)

56. Część LVI. Krowodrza, Czarna Wieś, Zwierzyniec, Półwsie Zwierzynieckie, Wola Duchacka, Prokocim, Piaski Wielkie, Rajsko  
[www.mbc.malopolska.pl/publication/87312](http://www.mbc.malopolska.pl/publication/87312)
57. Część LVII. Krzesławice, Dębniaki, Zakrzówek, Ludwinów  
[www.mbc.malopolska.pl/publication/88010](http://www.mbc.malopolska.pl/publication/88010)
58. Część LVIII. Łagiewniki, Płaszów, (Przedmieście) Warszawskie.  
[www.mbc.malopolska.pl/publication/88763](http://www.mbc.malopolska.pl/publication/88763)
59. Część LIX. Wola Duchacka, Prokocim, Piaski Wielkie, Rząka, Rajsko  
[www.mbc.malopolska.pl/publication/88764](http://www.mbc.malopolska.pl/publication/88764)
60. Część LX. Wola Justowska, Zwierzyniec, Półwsie Zwierzynieckie (Błonia), Czarna Wieś, Nowy Świat (Kosakówka), Dębniaki, Zakrzówek, Bodzów.  
[www.mbc.malopolska.pl/publication/89855](http://www.mbc.malopolska.pl/publication/89855)
61. Część LXI. Wola Duchacka, Prokocim, Piaski Wielkie.  
[www.mbc.malopolska.pl/publication/89856](http://www.mbc.malopolska.pl/publication/89856)
62. Część LXII. Mogiła, Rakowice, Grzegórzki.  
[www.mbc.malopolska.pl/publication/90406](http://www.mbc.malopolska.pl/publication/90406)
63. Część LXIII. Przegorzały, Podgórze, Kosocice, Rajsko i Łagiewniki.  
[www.mbc.malopolska.pl/publication/90405](http://www.mbc.malopolska.pl/publication/90405)
64. Część LXIV. Wola Duchacka, Prokocim, Piaski Wielkie, Łagiewniki, Krzyszkowice.  
[www.mbc.malopolska.pl/publication/92610](http://www.mbc.malopolska.pl/publication/92610)
65. Część LXV. Łobzów, Bronowice Wielkie, Czarna Wieś, Półwsie Zwierzynieckie, Zwierzyniec, Nowy Świat, Dębniaki, Zakrzówek, Kobierzyn.  
[www.mbc.malopolska.pl/publication/92611](http://www.mbc.malopolska.pl/publication/92611)
66. Część LXVI. Krakowski kalejdoskop: Olsza, Krowodrza, Nowa Wieś, Czarna Wieś, Zwierzyniec, Dębniaki, Zakrzówek, Kobierzyn i Borek Fałęcki, Kostrze, Tyniec, Prokocim.  
[www.mbc.malopolska.pl/publication/94618](http://www.mbc.malopolska.pl/publication/94618)
67. Część LXVII. Zachodnie i południowe rubieże Krakowa. Piasek, Zwierzyniec, Wola Justowska, Przegorzały, Bielany i ich obrzeże, Dębniaki, Zakrzówek, Ludwinów, Płaszów, Prokocim, Piaski Wielkie, Kurdwanów, Borek Fałęcki i Łagiewniki.  
[www.mbc.malopolska.pl/publication/95591](http://www.mbc.malopolska.pl/publication/95591)
68. Część LXVIII. Warszawskie (Przedmieście), Olsza, Piasek, Czarna Wieś, Wola Justowska, Zwierzyniec, Przegorzały, Dębniaki, Zakrzówek, Ludwinów, Podgórze, Wola Duchacka, Płaszów, Prokocim, Piaski Wielkie, Rząka i Łagiewniki.  
[www.mbc.malopolska.pl/publication/96206](http://www.mbc.malopolska.pl/publication/96206)
69. Część LXIX. Dębniaki, Zakrzówek, Wola Duchacka, Płaszów, Prokocim, Rząka, Piaski Wielkie, Kosocice, Rajsko, Bieńczyce.  
[www.mbc.malopolska.pl/publication/97749](http://www.mbc.malopolska.pl/publication/97749)
70. Część LXX. Piasek, Czarna Wieś i Półwsie Zwierzynieckie.  
[www.mbc.malopolska.pl/publication/97750](http://www.mbc.malopolska.pl/publication/97750)
71. Część LXXI. Zwierzyniec, Wola Justowska, Przegorzały i Bielany. Dodatkowo - wizyta u „Hansa”, rzeźbiarza, na Zwierzyńcu.  
[www.mbc.malopolska.pl/publication/97751](http://www.mbc.malopolska.pl/publication/97751)

72. Część LXXII. Piasek, Zwierzyniec, Wola Justowska, Olszanica, Zakrzówek, Pychowice, Podgórze, Wola Duchacka, Płaszów, Prokocim, Piaski Wielkie, Rząka, Łagiewniki, Borek Fałęcki, Rakowice.  
[www.mbc.malopolska.pl/publication/99107](http://www.mbc.malopolska.pl/publication/99107)
73. Część LXXIII. Nowy Świat, Czarna Wieś, Półwie Zwierzynieckie, Zwierzyniec, Bielany, Dębniaki, Zakrzówek, Ludwinów, Podgórze, Płaszów Wola Duchacka, Prokocim, Piaski Wielkie, Rząka, Krzyszkowice, Grzegórzki, Olsza, Bieńczyce, Batowice.  
[www.mbc.malopolska.pl/publication/99108](http://www.mbc.malopolska.pl/publication/99108)
74. Część LXXIV. Bronowice, Piasek, Czarna Wieś, Krowodrza, Półwie Zwierzynieckie, Zwierzyniec, Przegorzały, Bielany, Dębniaki, Zakrzówek, Ludwinów, Tyniec, Stradom, Wesoła, Podgórze, Wola Duchacka, Prokocim, Piaski Wielkie, Rząka, Krzyszkowice, Olsza, Grzegórzki, Dąbie, Przewóz.  
[www.mbc.malopolska.pl/publication/102164](http://www.mbc.malopolska.pl/publication/102164)
75. Część LXXV. Bieńczyce.  
[www.mbc.malopolska.pl/publication/102165](http://www.mbc.malopolska.pl/publication/102165)
76. Część LXXVI. Piasek, Wesoła, Dębniaki, Zakrzówek, Ludwinów, Grzegórzki, Podgórze, Wola Duchacka, Prokocim, Piaski Wielkie, Rząka, Kosocice, Bieńczyce, Krzesławice, Mogiła.  
[www.mbc.malopolska.pl/publication/102181](http://www.mbc.malopolska.pl/publication/102181)
77. Część LXXVII. Nowy Świat, Czarna Wieś, Półwie Zwierzynieckie, Zwierzyniec, Bielany, Dębniaki, Zakrzówek, Ludwinów, Podgórze, Płaszów Wola Duchacka, Prokocim, Piaski Wielkie, Rząka, Krzyszkowice, Grzegórzki, Olsza, Bieńczyce, Batowice.  
[www.mbc.malopolska.pl/publication/102189](http://www.mbc.malopolska.pl/publication/102189)
78. Część LXXVIII. Grębałów, Lubocza, Wadów, Pleszów, Branice i Przewóz.  
[www.mbc.malopolska.pl/publication/102190](http://www.mbc.malopolska.pl/publication/102190)
79. Część LXXIX. Skotniki, Kleszczów, Chełm, Mydlniki, Bronowice Wielkie i Pleszów.  
[www.mbc.malopolska.pl/publication/102196](http://www.mbc.malopolska.pl/publication/102196)
80. Część LXXX. Kleparz, Wesoła, Krowodrza, Biały Prądnik, Bronowice Wielkie, Olsza, Grzegórzki, Dąbie, Bieńczyce, Piasek, Czarna Wieś, Półwie Zwierzynieckie, Zwierzyniec, Wola Justowska, Zakrzówek, Dębniaki, Ludwinów, Podgórze, Płaszów, Wola Duchacka, Prokocim, Piaski Wielkie, Rząka, Kurdwanów, Łagiewniki, Jugowice, Krzyszkowice.  
[www.mbc.malopolska.pl/publication/115529](http://www.mbc.malopolska.pl/publication/115529)
81. Część LXXXI. Wesoła, Piasek, Nowy Świat, Półwie Zwierzynieckie, Zwierzyniec, Wola Justowska, Olsza, Grzegórzki, Dąbie, Bieńczyce, Dębniaki, Ludwinów, Kostrze, Podgórze, Wola Duchacka, Prokocim, Piaski Wielkie, Rząka.  
[www.mbc.malopolska.pl/publication/131174](http://www.mbc.malopolska.pl/publication/131174)
82. Część LXXXII. Wola Justowska, Chełm, Czarna Wieś, Mydlniki, Bronowice Małe i Wielkie i Bieńczyce.  
[www.mbc.malopolska.pl/publication/131258](http://www.mbc.malopolska.pl/publication/131258)

83. Część LXXXIII. Dębniki, Zakrzówek, Podgórze, Wola Duchacka, Prokocim, Bieżanów, Piaski Wielkie, Rząka i Swoszowice.  
[www.mbc.malopolska.pl/publication/131259](http://www.mbc.malopolska.pl/publication/131259)
84. Część LXXXIV. Wesoła, Warszawskie, Olsza, Grzegórzki, Czerwony Prądnik, Piasek, Nowy Świat, Kleparz, Czarna Wieś, Półwie Zwierzynieckie, Zwierzyniec, Wola Justowska, Bronowice Małe, Mydlniki, Bieńczyce.  
[www.mbc.malopolska.pl/publication/138494](http://www.mbc.malopolska.pl/publication/138494)
85. Część LXXXV. Dębniki, Zakrzówek, Pychowice, Podgórze, Płaszów, Prokocim, Łagiewniki, Kurdwanów, Piaski Wielkie, Rząka, Rajsko, Kosocice, Bieżanów.  
[www.mbc.malopolska.pl/publication/138495](http://www.mbc.malopolska.pl/publication/138495)

### **A.III.5.1**

#### **Raport dla Urzędu Miasta Krakowa. Przegląd chałup z terenu Krakowa i jego obrzeży pod kątem możliwości ich zakupu i przeniesienia do skansenu (14.09.2018).**

Ten dokument roboczy, bez zdjęć opisywanych obiektów, został udostępniony w części 3 (tom II) publikacji z cyklu „Czas zatrzymany” pod redakcją Adama Gryczyńskiego na stronach: 339-344 (wyd. Nowohuckie Centrum Kultury 2019).

### **A.III.5. Krakowskie panoramy i widoki**

1. Część I. Wiosna 2011  
[www.mbc.malopolska.pl/publication/64522](http://www.mbc.malopolska.pl/publication/64522)
2. Część II. Lato 2011  
[www.mbc.malopolska.pl/publication/67475](http://www.mbc.malopolska.pl/publication/67475)
3. Część III. Jesień 2011.  
[www.mbc.malopolska.pl/publication/68255](http://www.mbc.malopolska.pl/publication/68255)
4. Część IV. Zima 2011/2012  
[www.mbc.malopolska.pl/publication/71731](http://www.mbc.malopolska.pl/publication/71731)
5. Część V. Wiosna 2012  
[www.mbc.malopolska.pl/publication/74742](http://www.mbc.malopolska.pl/publication/74742)
6. Część VI. Lato 2012.  
[www.mbc.malopolska.pl/publication/76541](http://www.mbc.malopolska.pl/publication/76541)
7. Część VII. Jesień 2012.  
[www.mbc.malopolska.pl/publication/78459](http://www.mbc.malopolska.pl/publication/78459)
8. Część VIII. Ostatnia zima rząckiego uroczyska, czyli przykład symbiozy człowieka i przyrody po krakowsku.  
[www.mbc.malopolska.pl/publication/78947](http://www.mbc.malopolska.pl/publication/78947)
9. Część IX. Zima 2012/13. Krowodrza, Łobzów, Nowa Wieś, Czarna Wieś, Zwierzyniec, Zakrzówek, Ludwinów, Podgórze (Kopiec Krakusa), Wola Duchacka, Piaski Wielkie, Rajsko, Prokocim i Płaszów (Bagry).  
[www.mbc.malopolska.pl/publication/80638](http://www.mbc.malopolska.pl/publication/80638)

10. Część X. Przedwiośnie 2013. Edycja II. Krowodrza, Nowa i Czarna Wieś, Zwierzyniec, Podgórze, Wola Duchacka, Borek Fałęcki, Płaszów, Piaski Wielkie, Rząka, Krzyszkowice.  
[www.mbc.malopolska.pl/publication/82506](http://www.mbc.malopolska.pl/publication/82506)
11. Część XI. Wiosna 2013. Rondo Mogiłskie, wokół Wisły, Zwierzyniec, Półwsie Zwierzynieckie, Zakrzówek – Skały Twardowskiego, Podgórze– Kopiec Krakusa, Las Bonarka, Płaszów - Bagry, Wola Duchacka, Prokocim, Piaski Wielkie, rząckie ugory, Rajsko, Krzyszkowice  
[www.mbc.malopolska.pl/publication/85310](http://www.mbc.malopolska.pl/publication/85310)
12. Część XII. Lato 2013. Kopiec Piłsudskiego, Las Wolski, podnóże Kopca Kościuszki, Skały Twardowskiego, dębnicki brzeg Wisły, Krzesławice, Płaszów – Bagry, Wola Duchacka (teren dawnego KL Płaszów i Park Duchacki), Piaski Wielkie, rząckie ugory, Kosocice, Krzyszkowice  
[www.mbc.malopolska.pl/publication/87314](http://www.mbc.malopolska.pl/publication/87314)
13. Część XIII. Jesień 2013. Rondo Mogiłskie, Las Wolski i Wola Justowska, Czarna Wieś, Zwierzyniec (Sikornik i Kopiec Kościuszki), Półwsie Zwierzynieckie (Błonia), Nowy Świat (Kossakówka), Dębniki, Zakrzówek (okolice Ronda Grunwaldzkiego; Krakowski Fiord), Pychowice, Kostrze i Bodzów, Podgórze (Wzgórze Lasoty; Kopiec Krakusa).  
[www.mbc.malopolska.pl/publication/89214](http://www.mbc.malopolska.pl/publication/89214)
14. Część XIV. Jesień 2013 c.d. Wola Duchacka (teren dawnego KL Płaszów; Park Duchacki i jego okolice), Prokocim, Płaszów – Bagry, Piaski Wielkie, Rząka, Rajsko, Kosocice, Krzyszkowice – Chabrowe Wzgórze. Dodatek– Migawki z Cmentarza Rakowickiego (2009-2013)  
[www.mbc.malopolska.pl/publication/89215](http://www.mbc.malopolska.pl/publication/89215)
15. Część XV. Zima i przedwiośnie 2013-2014. Planty, Wola Justowska i Las Wolski, Przegorzały, Zwierzyniec (Sikornik i Kopiec Kościuszki), Dębniki, Zakrzówek, Pychowice, Krowodrza, Grzegórzki, Rakowice – Czyżyny i Mogiła.  
[www.mbc.malopolska.pl/publication/90758](http://www.mbc.malopolska.pl/publication/90758)
16. Część XVI. Zima i przedwiośnie 2013-2014 c.d. Podgórze (Zabłocie i Kopiec Krakusa), Płaszów (Bagry), Wola Duchacka (KL Płaszów i Park Duchacki), Prokocim, Piaski Wielkie, Rząka, Krzyszkowice. Dodatek – Migawki z Cmentarza Rakowickiego (c.d.).  
[www.mbc.malopolska.pl/publication/90759](http://www.mbc.malopolska.pl/publication/90759)
17. Część XVII. Wiosna 2014. Wawel, Kossakówka, Czarna Wieś, Zwierzyniec (Sikornik), Wola Justowska – Las Wolski Półwsie Zwierzynieckie (Błonia), Dębniki, Zakrzówek, Czyżyny-Rakowice.  
[www.mbc.malopolska.pl/publication/92612](http://www.mbc.malopolska.pl/publication/92612)
18. Część XVIII. Wiosna 2014 c.d. Płaszów - Bagry, Wola Duchacka, Prokocim, Piaski Wielkie, Łagiewniki, Borek Fałęcki, Kosocice, Barycz, Krzyszkowice, Wieliczka.  
[www.mbc.malopolska.pl/publication/92613](http://www.mbc.malopolska.pl/publication/92613)
19. Część XIX. Lato 2014. Śródmieście - Planty, Piasek, Czarna Wieś, Kazimierz, Zakrzówek, Pychowice, Kobierzyn.  
[www.mbc.malopolska.pl/publication/94204](http://www.mbc.malopolska.pl/publication/94204)



20. Część XX. Lato 2014 c.d. Podgórze, Płaszów - Bagry, Wola Duchacka, Wieliczka. Migawki z Cmentarza Rakowickiego i jego okolic.  
[www.mbc.malopolska.pl/publication/94205](http://www.mbc.malopolska.pl/publication/94205)
21. Część XXI. Lato 2014 c.d. Wisła i jej sąsiedztwo, Rudawa i jej okolice, Wola Justowska (Las Wolski), Pychowice i Kobierzyn, Kostrze i Bodzów, Tyniec, Piekary, Płaszów (Bagry), Rząka, Wieliczka.  
[www.mbc.malopolska.pl/publication/94326](http://www.mbc.malopolska.pl/publication/94326)
22. Część XXII. Jesień 2014. Wzdłuż Wisły, Kossakówka, Śródmieście, Kazimierz, Piasek, Czarna Wieś (Park Jordana), Półwsie Zwierzynieckie (Błonia), Zwierzyniec (Sikornik), Wola Justowska, obrzeżem Lasu Wolskiego.  
[www.mbc.malopolska.pl/publication/96156](http://www.mbc.malopolska.pl/publication/96156)
23. Część XXIII. Jesień 2014 c.d. Dębniki, Zakrzówek, Ludwinów, Pychowice.  
[www.mbc.malopolska.pl/publication/96168](http://www.mbc.malopolska.pl/publication/96168)
24. Część XXIV. Jesień 2014 c.d. Podgórze, Płaszów (Bagry), Wola Duchacka, Prokocim, Piaski Wielkie, Rząka, Borek Fałęcki i Łagiewniki, Wieliczka, Puszcza Niepołomska.  
[www.mbc.malopolska.pl/publication/96171](http://www.mbc.malopolska.pl/publication/96171)
25. Część XXV. Przedzimy 2014. Wola Justowska, Zwierzyniec(Sikornik), Półwsie Zwierzynieckie(Błonia), Kazimierz, Podgórze, Wola Duchacka, Prokocim, Rząka, Piaski Wielkie, Kurdwanów.  
[www.mbc.malopolska.pl/publication/96186](http://www.mbc.malopolska.pl/publication/96186)
26. Część XXVI. Zima 2014/2015. Śródmieście, Kazimierz, Piasek, Czarna Wieś (Park Jordana), Półwsie Zwierzynieckie (Błonia), Zwierzyniec (Sikornik), Dębniki, Zakrzówek (Skały Twardowskiego), Podgórze (Kopiec Krakusa), Wola Duchacka (dawny KL Płaszów i Park Duchacki), Płaszów (Bagry) Prokocim, Rząka, Kosocice, Wieliczka.  
[www.mbc.malopolska.pl/publication/96191](http://www.mbc.malopolska.pl/publication/96191)
27. Część XXVII. Przedwiośnie 2015. Śródmieście, Piasek, wzdłuż Rudawy, Zwierzyniec wzdłuż Wisły, Przegorzały, Bielany, Kryspinów, Aleksandrowice, Dębniki, Zakrzówek, Podgórze, Płaszów (Bagry), Wola Duchacka, Rząka.  
[www.mbc.malopolska.pl/publication/96197](http://www.mbc.malopolska.pl/publication/96197)
28. Część XXVIII. Wiosna 2015. Zabytkowe Śródmieście, Piasek, Półwsie Zwierzynieckie (Błonia), Wzdłuż Rudawy, Zwierzyniec (Sikornik), Wola Justowska i Las Wolski, Wzdłuż Wisły, Dębniki, Zakrzówek, Ludwinów, Pychowice.  
[www.mbc.malopolska.pl/publication/96211](http://www.mbc.malopolska.pl/publication/96211)
29. Część XXIX. Wiosna 2015(c.d.) Podgórze, Wola Duchacka, Płaszów (Bagry), Prokocim, Piaski Wielkie, Rząka, Łagiewniki, Borek Fałęcki, Kosocice, Krzyszkowice, Wieliczka.  
[www.mbc.malopolska.pl/publication/96215](http://www.mbc.malopolska.pl/publication/96215)
30. Część XXX. Lato 2015 Śródmieście, Wesoła, Piasek, Półwsie Zwierzynieckie (Błonia), Zwierzyniec, Wola Justowska i Las Wolski, Dębniki, Zakrzówek, Ludwinów, Pychowice, Podgórze, Wola Duchacka, Płaszów (Bagry), Prokocim, Rząka, Łagiewniki.  
[www.mbc.malopolska.pl/publication/97188](http://www.mbc.malopolska.pl/publication/97188)

31. Część XXXI. Jesień 2015. Śródmieście i Wawel, Kleparz, Piasek, Półwsie Zwierzynieckie (Błonia), Czarna Wieś, Zwierzyniec, Wola Justowska i Las Wolski, Bielany, Kryspinów i Olszanica.  
[www.mbc.malopolska.pl/publication/97189](http://www.mbc.malopolska.pl/publication/97189)
32. Część XXXII. Jesień 2015 (c.d.). Zakrzówek, Pychowice i okolica, Wola Duchacka, Płaszów (Bagry), Prokocim, Rząka, Krzyszkowice, Wieliczka..  
[www.mbc.malopolska.pl/publication/97190](http://www.mbc.malopolska.pl/publication/97190)
33. Część XXXIII. Przedzimy i zima 2015/2016. Zabytkowe Śródmieście, Kleparz, Piasek, Stradom i Kazimierz, Czarna Wieś, Półwsie Zwierzynieckie, Zwierzyniec, Wola Justowska i Las Wolski, Przegorzały, Bielany, Kryspinów, Dębniaki, Zakrzówek, Pychowice.  
[www.mbc.malopolska.pl/publication/98196](http://www.mbc.malopolska.pl/publication/98196)
34. Część XXXIV. Przedzimy i zima 2015/2016. c.d. Podgórze (kamieniołom Libana), Wola Duchacka (Park Duchacki i KL Płaszów), Bagry i stary Płaszów, Prokocim, Piaski Wielkie, Rząka, Kosocice, Rajsko, Krzyszkowice.  
[www.mbc.malopolska.pl/publication/98197](http://www.mbc.malopolska.pl/publication/98197)
35. Część XXXV. Wiosna 2016. Zabytkowe Śródmieście, Wesoła, Stradom, Wzdłuż Wisły od Ludwinowa do Dębniaki, Piasek, Półwsie Zwierzynieckie (Błonia), Zwierzyniec, Bielany, Cmentarz Rakowicki, Czyżyny.  
[www.mbc.malopolska.pl/publication/98198](http://www.mbc.malopolska.pl/publication/98198)
36. Część XXXVI. Wiosna 2016 (c.d.) Podgórze, Na styku Ludwinowa i Zakrzówka, Dębniaki, Pychowice, Łagiewniki, Wola Duchacka, Płaszowskie Bagry, Prokocim, Rząka, Kosocice, Barycz, Krzyszkowice, Wieliczka, Kłaj, Marszowice, Wola Zręczycka, Zagórzany.  
[www.mbc.malopolska.pl/publication/98199](http://www.mbc.malopolska.pl/publication/98199)
37. Część XXXVII. Lato 2016. Piasek, Kazimierz, Zwierzyniec, Wola Duchacka, Płaszów, Prokocim, Rząka, Łagiewniki, Borek Fałęcki.  
[www.mbc.malopolska.pl/publication/98540](http://www.mbc.malopolska.pl/publication/98540)
38. Część XXXVIII. Jesień 2016. Planty, Wesoła, Piasek, Półwsie Zwierzynieckie, Zwierzyniec, Wola Justowska, Bielany, Kryspinów, Olszanica, Cmentarz Rakowicki.  
[www.mbc.malopolska.pl/publication/99085](http://www.mbc.malopolska.pl/publication/99085)
39. Część XXXIX. Jesień 2016 (c.d.). Dębniaki, Zakrzówek, Pychowice, Podgórze, Wola Duchacka, Płaszów (Bagry), Prokocim, Piaski Wielkie, Rząka, Rajsko.  
[www.mbc.malopolska.pl/publication/99086](http://www.mbc.malopolska.pl/publication/99086)
40. Część XL. Zima 2016/2017. Śródmieście, Piasek, Wesoła, Zwierzyniec, Wola Justowska, Kazimierz, Podgórze, Wola Duchacka, Płaszów, Prokocim, Piaski Wielkie, Rząka, Borek Fałęcki, Olsza, Czyżyny-Rakowice. Edycja II.
41. Część XLI. Wiosna 2017. Śródmieście, Wawel i jego otoczenie, Kazimierz, Piasek, Czarna Wieś, Półwsie Zwierzynieckie, Zwierzyniec, Las Wolski (Sowiniec), Bielany, Grzegórzki, Cmentarz Rakowicki, Mistrzejowice, Batowice.  
[www.mbc.malopolska.pl/publication/101506](http://www.mbc.malopolska.pl/publication/101506)

42. Część XLII. Wiosna 2017 c.d. Dębniki, Zakrzówek, Ludwinów, Pychowice, Podgórze, Wola Duchacka, Płaszów (Bagry), Prokocim, Piaski Wielkie, Rząka, Krzyszkowice.  
[www.mbc.malopolska.pl/publication/101509](http://www.mbc.malopolska.pl/publication/101509)
43. Część XLIII. Lato 2017 c.d. Dębniki, Zakrzówek, Ludwinów, Pychowice, Podgórze, Wola Duchacka, Płaszów (Bagry), Prokocim, Piaski Wielkie, Rząka, Krzyszkowice.  
[www.mbc.malopolska.pl/publication/102151](http://www.mbc.malopolska.pl/publication/102151)
44. Część XLIV. Jesień 2017. Śródmieście, Wzdłuż Wisły, Piasek, Nowy Świat, Czarna Wieś, Półwie Zwierzynieckie, Bielany, Kryspinów, Stradom, Kleparz, Krowodrza, Wesoła, Olsza, Grzegórzki, Dębniki, Zakrzówek, Ludwinów, Pychowice, Tynec.  
[www.mbc.malopolska.pl/publication/102184](http://www.mbc.malopolska.pl/publication/102184)
45. Część XLV. Jesień 2017 c.d. Podgórze, KL Płaszów, Wola Duchacka, Płaszów (Bagry), Prokocim, Piaski Wielkie, Rząka.  
[www.mbc.malopolska.pl/publication/102185](http://www.mbc.malopolska.pl/publication/102185)
46. Część XLVI. Zima 2017/18. Śródmieście, Piasek, Krowodrza, Zwierzyniec, Przegorzały, Bielany, Balice i Olszanica, Stradom, Kazimierz, Wesoła, Olsza, Grzegórzki, Dąbie, Bieńczyce, Podgórze, Wola Duchacka, Płaszów (Bagry), Prokocim, Piaski Wielkie, Rząka, Krzyszkowice.  
[www.mbc.malopolska.pl/publication/102192](http://www.mbc.malopolska.pl/publication/102192)
47. Część XLVII. Wiosna 2018. Śródmieście, Wesoła, Wzdłuż Wisły, Kazimierz, Piasek, Nowy Świat, Czarna Wieś, Półwie Zwierzynieckie, Podgórze, Olsza, Grzegórzki, Dąbie, Czyżyny.  
[www.mbc.malopolska.pl/publication/104457](http://www.mbc.malopolska.pl/publication/104457)
48. Część XLVIII. Wiosna 2018. C.d. Dębniki, Zakrzówek, Ludwinów, Pychowice, Wola Duchacka, Płaszów (Bagry), Piaski Wielkie, Rząka, Borek Fałęcki, Rajsko, Kosocice.  
[www.mbc.malopolska.pl/publication/104458](http://www.mbc.malopolska.pl/publication/104458)
49. Część XLIX. Lato 2018. Planty, Śródmieście, Piasek, Nowy Świat, Wesoła, Olsza, Kazimierz, Jugowice, Skotniki, Kleszczów, Chełm, Mydlniki, Bronowice Wielkie, Podgórze, Wola Duchacka, Płaszów, Piaski Wielkie, Rząka, Czyżyny, Grębałów, Bieńczyce, Krzesławice, Lubocza, Wadów, Mogiła, Pleszów, Branice, Przewóz.  
[www.mbc.malopolska.pl/publication/104012](http://www.mbc.malopolska.pl/publication/104012)
50. Część L. Jesień 2018. Śródmieście, Wzdłuż Wisły, Kleparz, Piasek, Nowa Wieś, Czarna Wieś, Półwie Zwierzynieckie, Zwierzyniec, Wola Justowska, Bronowice Wielkie, Wesoła, Olsza, Grzegórzki, Dąbie, Bieńczyce.  
[www.mbc.malopolska.pl/publication/113128](http://www.mbc.malopolska.pl/publication/113128)
51. Część LI. Jesień c.d. Dębniki, Zakrzówek, Ludwinów, Pychowice, Kazimierz, Stradom, Podgórze, Wola Duchacka, Płaszów (Bagry), Prokocim, Piaski Wielkie, Rząka, Kurdwanów, Łagiewniki, Jugowice i Kosocice.  
[www.mbc.malopolska.pl/publication/113129](http://www.mbc.malopolska.pl/publication/113129)

52. Część LII. Zima 2018/2019. Śródmieście, Kleparz, Wesoła, Olsza, Grzegórzki, Dąbie, Bieńczyce, Piasek, Nowy Świat, Półwie Zwierzynieckie, Zwierzyniec, Zakrzówek, Ludwinów, Kazimierz, Stradom, Podgórze, Wola Duchacka, Płaszów, Prokocim, Piaski Wielkie i Rząka.  
[www.mbc.malopolska.pl/publication/113130](http://www.mbc.malopolska.pl/publication/113130)
53. Część LIII. Przedwiośnie i wiosna 2019. Śródmieście, wzdłuż Wisły, Kleparz, Wesoła, Olsza, Grzegórzki, Dąbie, Piasek, Krowodrza, Biały Prądnik, Czarna Wieś, Półwie Zwierzynieckie, Zwierzyniec, Wola Justowska, Bielany, Kryspinów, Olszanica.  
[www.mbc.malopolska.pl/publication/114436](http://www.mbc.malopolska.pl/publication/114436)
54. Część LIV. Przedwiośnie i wiosna 2019. C.d. Kazimierz, Dębniaki, Zakrzówek, Ludwinów, Pychowice, Podgórze, Wola Duchacka, Płaszów (Bagry), Prokocim, Piaski Wielkie, Rząka, Rajsko, Kosocice, Krzyszkowice, Zagórzany.  
[www.mbc.malopolska.pl/publication/114437](http://www.mbc.malopolska.pl/publication/114437)
55. Część LV. Lato 2019. Śródmieście, Kleparz, Wesoła, Piasek, Bronowice Wielkie, Zwierzyniec, Kazimierz, Zakrzówek, Podgórze, Wola Duchacka, Płaszów, Piaski Wielkie, Rząka, Krzyszkowice.  
[www.mbc.malopolska.pl/publication/115524](http://www.mbc.malopolska.pl/publication/115524)
56. Część LVI. Jesień 2019. Śródmieście, Wzdłuż Wisły, Kleparz, Piasek, Nowa Wieś, Czarna Wieś, Półwie Zwierzynieckie, Zwierzyniec, Wola Justowska, Bronowice Wielkie, Wesoła, Olsza, Grzegórzki, Dąbie, Bieńczyce.  
[www.mbc.malopolska.pl/publication/119041](http://www.mbc.malopolska.pl/publication/119041)
57. Część LVII. Zima 2019/2020. Planty, Śródmieście, Piasek, Zwierzyniec, Wesoła, Olsza, Grzegórzki, Dąbie, Zakrzówek, Dębniaki, Pychowice, Kostrze, Podgórze, Wola Duchacka, Płaszów, Prokocim, Piaski Wielkie, Rząka.  
[www.mbc.malopolska.pl/publication/131157](http://www.mbc.malopolska.pl/publication/131157)
58. Część LVIII. Przedwiośnie i wiosna 2020. Śródmieście, Kleparz, Piasek, Nowy Świat, Czarna Wieś, Półwie Zwierzynieckie, Zwierzyniec, Bielany i Las Wolski, Olsza, Grzegórzki, Dębniaki, Zakrzówek, Pychowice, Podgórze, Wola Duchacka (KL Płaszów), Płaszów (Bagry), Prokocim, Piaski Wielkie, Rząka.  
[www.mbc.malopolska.pl/publication/131175](http://www.mbc.malopolska.pl/publication/131175)
59. Część LIX. Lato 2020. Śródmieście, Piasek, Nowy Świat, Czarna Wieś, Półwie Zwierzynieckie, Kleparz, Wesoła, Podgórze, Wola Duchacka, Płaszów.
60. Część LX. Jesień 2020. Uzupełnienie. Planty, Śródmieście, Wesoła, Piasek, Czarna Wieś, Krowodrza, Bronowice Wielkie, Dębniaki, Zakrzówek, Podgórze, Łagiewniki, Wola Duchacka, Płaszów, Prokocim, Piaski Wielkie, Rząka, Jugowice i Swoszowice.  
[www.mbc.malopolska.pl/publication/131380](http://www.mbc.malopolska.pl/publication/131380)

61. Część LXI. Zima 2020/2021. Półwsie Zwierzynieckie, Czarna Wieś, Bronowice Małe, Bronowice Wielkie, Mydlniki, Bieńczyce, Nad Wisłą i wokół Wawelu, Zakrzówek, Ludwinów, Podgórze, Wola Duchacka, Prokocim, Piaski Wielkie, Rząka.  
[www.mbc.malopolska.pl/publication/131381](http://www.mbc.malopolska.pl/publication/131381)
62. Część LXII. Wiosna 2021. Planty, Wawel, Śródmieście wokół Rynku Głównego, dawny Okół i jego otoczenie, Stradom, Kazimierz, Kleparz, Wesoła, Olsza, Grzegórzki  
[www.mbc.malopolska.pl/publication/132349](http://www.mbc.malopolska.pl/publication/132349)
63. Część 63. Wiosna 2021 c.d. Piasek, Nowy Świat, Czarna Wieś, Półwsie Zwierzynieckie, Zwierzyniec.  
[www.mbc.malopolska.pl/publication/132350](http://www.mbc.malopolska.pl/publication/132350)
64. Część 64. Wiosna 2021 c.d. 2. Dębniki, Zakrzówek, Ludwinów, Podgórze, Wola Duchacka, Płaszów, Prokocim, Rząka, Kurdwanów, Krzyszkowice.  
[www.mbc.malopolska.pl/publication/132351](http://www.mbc.malopolska.pl/publication/132351)
65. Część 65. Lato 2021. Śródmieście, Piasek, Nowy Świat, Czarna Wieś, Półwsie Zwierzynieckie, Wola Justowska, Kleparz, Wesoła, Grzegórzki, Dąbie, Prądnik Czerwony, Dębniki, Zakrzówek, Ludwinów, Kazimierz, Podgórze, Płaszów, Rząka.  
[www.mbc.malopolska.pl/publication/134873](http://www.mbc.malopolska.pl/publication/134873)
66. Część 66. Lato 2021. Śródmieście, Piasek, Czarna Wieś, Półwsie Zwierzynieckie, wzdłuż Rudawy, Zwierzyniec, Wola Justowska, Bronowice Małe, Mydlniki, Kleparz, Warszawskie, Wesoła, Grzegórzki, Olsza, Kazimierz.  
[www.mbc.malopolska.pl/publication/138496](http://www.mbc.malopolska.pl/publication/138496)
67. Część 67. Jesień 2021. C.d. Pychowice, Stradom, Podgórze, Wola Duchacka, Płaszów, Łagiewniki, Piaski Wielkie, Rząka, Rajsko, Kosocice, Barycz, Krzyszkowice, Bilczyce i Jawczyce, Gdów, Liplas, Zagórzany.  
[www.mbc.malopolska.pl/publication/134873](http://www.mbc.malopolska.pl/publication/134873)
68. Część 68. Zima 2021/2022. Śródmieście, Krowodrza, Warszawskie, Kleparz, Wesoła, Olsza, Grzegórzki, Bieńczyce, Kazimierz, Podgórze, Wola Duchacka, Płaszów, Prokocim, Piaski Wielkie, Rząka, Kosocice.  
[www.mbc.malopolska.pl/publication/140507](http://www.mbc.malopolska.pl/publication/140507)
69. Część 69. Wiosna 2022. Śródmieście, Piasek, Nowy Świat, Półwsie Zwierzynieckie, Zwierzyniec, Kleparz, Wesoła, Olsza, Grzegórzki, Dąbie, Kazimierz, Biały i Czerwony Prądnik.  
[www.mbc.malopolska.pl/publication/140508](http://www.mbc.malopolska.pl/publication/140508)
70. Część 70. Wiosna 2022. C.d. Zakrzówek, Dębniki, Pychowice, Wola Duchacka, Płaszów, Prokocim, Piaski Wielkie, Rząka.  
[www.mbc.malopolska.pl/publication/140509](http://www.mbc.malopolska.pl/publication/140509)
71. Część 71. Lato 2022. Zakrzówek, Dębniki, Pychowice, Wola Duchacka, Płaszów, Prokocim, Piaski Wielkie, Rząka.  
[www.mbc.malopolska.pl/publication/140560](http://www.mbc.malopolska.pl/publication/140560)

### **A.III.6. Drzwi krakowskich kamienic czynszowych i domów podmiejskich**

1. Część I. Piasek i Nowy Świat.  
[www.mbc.malopolska.pl/publication/69109](http://www.mbc.malopolska.pl/publication/69109)
2. Część II. Śródmieście, Stradom, Kazimierz, Wesoła, Dębniki i Podgórze  
[www.mbc.malopolska.pl/publication/69110](http://www.mbc.malopolska.pl/publication/69110)
3. Część III. Śródmieście (c.d.), Piasek (c.d.), podmiejski Kraków.  
[www.mbc.malopolska.pl/publication/69430](http://www.mbc.malopolska.pl/publication/69430)
4. Część IV. Śródmieście (c.d.), Kleparz, Wesoła (c.d.).  
[www.mbc.malopolska.pl/publication/71803](http://www.mbc.malopolska.pl/publication/71803)
5. Część V. Śródmieście, Piasek, Kleparz i Wesoła – uzupełnienia.  
[www.mbc.malopolska.pl/publication/72474](http://www.mbc.malopolska.pl/publication/72474)
6. Część VI. Wesoła, Stradom i Kazimierz (c.d.) oraz podmiejska Krowodrza.  
[www.mbc.malopolska.pl/publication/730887](http://www.mbc.malopolska.pl/publication/730887)
7. Część VII. Piasek, Wesoła, Kazimierz i Podgórze – uzupełnienia.  
[www.mbc.malopolska.pl/publication/73088](http://www.mbc.malopolska.pl/publication/73088)
8. Część VIII. Piasek – uzupełnienia.  
[www.mbc.malopolska.pl/publication/73717](http://www.mbc.malopolska.pl/publication/73717)

### **A.III.7. Detale krakowskich czynszówek i domów. Wybrane drzwi i portale, klamki, okna i obramienia, witraże i figury naścienne.**

1. Część I. Zabytkowe Śródmieście.  
[www.mbc.malopolska.pl/publication/88307](http://www.mbc.malopolska.pl/publication/88307)
2. Część II. Kleparz, Stradom, Kazimierz, Wesoła, Piasek i Nowy Świat.  
[www.mbc.malopolska.pl/publication/88308](http://www.mbc.malopolska.pl/publication/88308)
3. Część III. Kalejdoskop krakowski i Kraków podmiejski.  
[www.mbc.malopolska.pl/publication/89316](http://www.mbc.malopolska.pl/publication/89316)
4. Część IV. Śródmieście, Wesoła, Kleparz, Piasek, Stradom, Podgórze, podmiejska Mogiła.  
[www.mbc.malopolska.pl/publication/90757](http://www.mbc.malopolska.pl/publication/90757)
5. Część V. Śródmieście, Wesoła, Piasek, Nowy Świat, Czarna Wieś, Podgórze. Podmiejski Kraków: Zakrzówek i Wola Duchacka.  
[www.mbc.malopolska.pl/publication/94203](http://www.mbc.malopolska.pl/publication/94203)
6. Część VI. Uzupełnienia: Śródmieście, Kleparz, Piasek i Podgórze. Podmiejski Kraków: Krowodrza, Nowa Wieś, Wola Justowska, Zwierzyniec, Zakrzówek, Ludwinów i Tynec.  
[www.mbc.malopolska.pl/publication/96154](http://www.mbc.malopolska.pl/publication/96154)
7. Część VII. Śródmieście, Piasek, Kazimierz i Podgórze.  
[www.mbc.malopolska.pl/publication/102182](http://www.mbc.malopolska.pl/publication/102182)
8. Część VIII. Kraków podmiejski. Czarna Wieś, Półwieś Zwierzynieckie, Zwierzyniec, Wola Justowska, Przegorzały, Warszawskie, Grzegórzki, Dąbie, Bieńczyce, Krzesławice i Mogiła, Dębniki, Zakrzówek, Ludwinów, Płaszów i Prokocim.  
[www.mbc.malopolska.pl/publication/102183](http://www.mbc.malopolska.pl/publication/102183)

9. Część IX. Wesoła i Kraków podmiejski: Jugowice, Łęg, Bieńczyce, Krzesławice, Mogiła, Grębałów, Lubocza, Wadów, Pleszów, Branice, Przewóz  
[www.mbc.malopolska.pl/publication/102191](http://www.mbc.malopolska.pl/publication/102191)
10. Część X. Kalejdoskop Krakowski. Śródmieście, Kleparz, Wesoła, Grzegórzki, Dąbie, Piasek, Bronowice Wielkie, Zwierzyniec, Wola Justowska, Kazimierz, Podgórze, Prokocim, Wola Duchacka, Jugowice, „Chałupa u Szpinaka”.  
[www.mbc.malopolska.pl/publication/113131](http://www.mbc.malopolska.pl/publication/113131)
11. Część XI. Zdjęcia i wspomnienia Stanisławy Markowskiej dotyczące kamienicy Louisów.  
[www.mbc.malopolska.pl/publication/113132](http://www.mbc.malopolska.pl/publication/113132)

### **A.III.8. Migawki z Cmentarza Rakowickiego**

1. Część I. 21.02.2009 – 14.04.2017  
[www.mbc.malopolska.pl/publication/102198](http://www.mbc.malopolska.pl/publication/102198)
2. Część II. 18.10.2017 – 13.04.2018  
[www.mbc.malopolska.pl/publication/102200](http://www.mbc.malopolska.pl/publication/102200)
3. Część III. 16.10.2018 – 23.12.2018  
[www.mbc.malopolska.pl/publication/1044590](http://www.mbc.malopolska.pl/publication/1044590)
4. Część IV. Uzupełnienia z lat 2007-2013 oraz zdjęcia od 17.04.2019-01.11.2019  
[www.mbc.malopolska.pl/publication/116550](http://www.mbc.malopolska.pl/publication/116550)
5. Część V. Zdjęcia od 25.12.2009 do 10.06.2020  
[www.mbc.malopolska.pl/publication/131177](http://www.mbc.malopolska.pl/publication/131177)
6. Część VI. Zdjęcia od 22.10.2020 do 01.11.2021  
[www.mbc.malopolska.pl/publication/134872](http://www.mbc.malopolska.pl/publication/134872)
7. Część VII. Zdjęcia od 24.12.2021 do 05.04.2022  
[www.mbc.malopolska.pl/publication/140561](http://www.mbc.malopolska.pl/publication/140561)

### **A.III.9. Krakowskie i podkrakowskie jeziora, stawy, rozlewiska i mokradła**

1. Część I.  
Dawna plaża pod Wawelem, Planty, Bronowice Wielkie, Czarna Wieś, Błonia, Zwierzyniec, Mydlniki i Kryspinów, Zakrzówek, Ludwinów, pogranicze Pychowic i Bodzowa, pychowickie łąki, Przegorzały i Bielany, posolvay'owskie stawy w Borku Fałęckim, okolice Bonarki, kamieniołom Libana, teren KL Płaszów, Bagry, nabrzeże Wisły w Rybitwach i Płaszowie, Dąbie, łąki mogiłskie, Bieńczyce i Olsza.  
[www.mbc.malopolska.pl/publication/74564](http://www.mbc.malopolska.pl/publication/74564)
2. Część II.  
Parki: w Nowym i Starym Prokocimiu, Wola Duchacka, Piaski Wielkie, Rząka, Krzyszkowice, Rajska, Kosocice, Barycz i Wieliczka.  
[www.mbc.malopolska.pl/publication/74567](http://www.mbc.malopolska.pl/publication/74567)

**A.III.10. Liczne albumy o Krakowie i jego okolicach opublikowane na mojej stronie serwisu społecznościowego Facebook:**  
<http://pl-pl.facebook.com/people/Leszek-Grabowski/100000321665908>

## **B. Opracowania dotyczące Ziemi Gdowskiej**

### **B.I. Sagi i historie rodzinne**

1. Saga rodu Grabowskich z Bilczyc i Liplasa koło Gdowa. Edycja XVIII uzup.  
[www.mbc.malopolska.pl/publication/8610](http://www.mbc.malopolska.pl/publication/8610)
2. Saga rodu Chanków i Kędrynów z Podolan i okolic Gdowa. Edycja VI uzup.  
[www.mbc.malopolska.pl/publication/10372](http://www.mbc.malopolska.pl/publication/10372)
3. Szkic do historii badań nad drzewem genealogicznym rodu Chanków z Podolan i okolic Gdowa.  
[www.mbc.malopolska.pl/publication/14677](http://www.mbc.malopolska.pl/publication/14677)
4. Notka o rodach: Kaletów – „Wójcioków”, Augustynków – „Frysiów” i Mrozowskich z Bilczyc koło Gdowa. Edycja X uzup.  
[www.mbc.malopolska.pl/publication/13924](http://www.mbc.malopolska.pl/publication/13924)

### **B.II. Albumy o Ziemi Gdowskiej**

#### **B.II.1. Gdów i jego okolice – odchodzący świat**

1. Część I. Gdów, Bilczyce, Liplasz, Podolany, Wola Zręczycka, Jaroszkówka, Lipnica Murowana. Edycja II.  
[www.mbc.malopolska.pl/publication/15443](http://www.mbc.malopolska.pl/publication/15443)
2. Część II. Gdów, Przebieczany, Marszowice, Jaroszkówka, Kobylec, Klęczana, Wola Zręczycka.  
[www.mbc.malopolska.pl/publication/15730](http://www.mbc.malopolska.pl/publication/15730)
3. Część III. Wiatowice, Niegowić, Marszowice, Bilczyce, Gdów, Grzybowa, Zręczyce, Wola Zręczycka, Klęczana, Łapanów, Szlak Papieski - odcinek od Klęczany do Łapanowa. Edycja II.  
[www.mbc.malopolska.pl/publication/15731](http://www.mbc.malopolska.pl/publication/15731)
4. Część IV. Bilczyce, Gdów, Podolany, Wola Zręczycka i Zręczyce. Edycja II.  
[www.mbc.malopolska.pl/publication/17022](http://www.mbc.malopolska.pl/publication/17022)
5. Część V. Bilczyce, Liplasz, Niegowić, Gdów i Grzybowa.  
[www.mbc.malopolska.pl/publication/17844](http://www.mbc.malopolska.pl/publication/17844)
6. Część VI. Zagórzany, Gdów, Podolany, Jaroszkówka, Wieniec, Nieznanowice, Marszowice, Bilczyce i Łazany.  
[www.mbc.malopolska.pl/publication/21257](http://www.mbc.malopolska.pl/publication/21257)
7. Część VII. Lednica Górna, Trąbki, Łazany Bilczyce, Gdów, Marszowice, Wola Zręczycka i Zagórzany.  
[www.mbc.malopolska.pl/publication/24065](http://www.mbc.malopolska.pl/publication/24065)
8. Część VIII. Łazany, Gdów, Niegowić, Krakuszowice, Grodkowice, Klęczana, Kobylec i Łapanów  
[www.mbc.malopolska.pl/publication/56963](http://www.mbc.malopolska.pl/publication/56963)
9. Część IX. Nieznanowice, Pierzchów, Cichawa. Szlak Papieski – odcinek od Niegowici do granic Klęczany.  
[www.mbc.malopolska.pl/publication/58646](http://www.mbc.malopolska.pl/publication/58646)



10. Część X. Łazany, Bilczyce, Gdów, Pierzchów, Niegowić i Wiatowice. Edycja II.  
[www.mbc.malopolska.pl/publication/61319](http://www.mbc.malopolska.pl/publication/61319)
11. Część XI. Jawczyce, Liplas, Gdów, Wola Zręczycka, Kobylec; wybrane archiwalia.  
[www.mbc.malopolska.pl/publication/77982](http://www.mbc.malopolska.pl/publication/77982)
12. Część XII. Gdów, Marszowice, Jaroszkówka, Kobylec; kilka wyburzonych już chałup z Gdowa, Marszowic i Kobylca. Edycja II.  
[www.mbc.malopolska.pl/publication/85467](http://www.mbc.malopolska.pl/publication/85467)
13. Część XIII. Rekonesans po Gdowie a.d. 2015, Bilczyce, Jawczyce, Podolany, Wola Zręczycka, Marszowice. Edycja IV.  
[www.mbc.malopolska.pl/publication/94401](http://www.mbc.malopolska.pl/publication/94401)
14. Część XIV. Muzeum Dwór Feillów w Woli Zręczyckiej koło Gdowa, jego historia, otoczenie i okolica. Zagórzany. Edycja II.  
[www.mbc.malopolska.pl/publication/98706](http://www.mbc.malopolska.pl/publication/98706)
15. Część XV. Podolany i ich otoczenie.  
[www.mbc.malopolska.pl/publication/119043](http://www.mbc.malopolska.pl/publication/119043)

### **C. Budownictwo ludowe, małomiasteczkowe i dworskie oraz kapliczki i inne pamiątki Ziemi Krakowskiej**

1. Część I. Gdów. Edycja III.  
[www.mbc.malopolska.pl/publication/94399](http://www.mbc.malopolska.pl/publication/94399)
2. Część II. Bilczyce, Jawczyce, Grzybowa, Łazany, Zręczyce, Wola Zręczycka, Edycja II.  
[www.mbc.malopolska.pl/publication/94400](http://www.mbc.malopolska.pl/publication/94400)
3. Część III. Dobczyce i ich okolice.  
[www.mbc.malopolska.pl/publication/99109](http://www.mbc.malopolska.pl/publication/99109)
4. Część IV. Bochnia i jej okolice.  
[www.mbc.malopolska.pl/publication/102150](http://www.mbc.malopolska.pl/publication/102150)
5. Część V. Lanckorona i jej okolice: Izdebnik i Krzywaczka. Ed. II.  
[www.mbc.malopolska.pl/publication/113133](http://www.mbc.malopolska.pl/publication/113133)
6. Część VI. Orawski Park Etnograficzny w Zubrzycy Górnej.  
[www.mbc.malopolska.pl/publication/114434](http://www.mbc.malopolska.pl/publication/114434)
7. Część VII. Nadwiślański Park Etnograficzny w Wygielzowie.  
[www.mbc.malopolska.pl/publication/114435](http://www.mbc.malopolska.pl/publication/114435)
8. Część VIII. Lipnica Murowana, Lipnica Dolna i Górna.  
[www.mbc.malopolska.pl/publication/115508](http://www.mbc.malopolska.pl/publication/115508)
9. Część IX. Łapanów i jego okolice.  
[www.mbc.malopolska.pl/publication/119042](http://www.mbc.malopolska.pl/publication/119042)
10. Część X. Ojców.  
[www.mbc.malopolska.pl/publication/131155](http://www.mbc.malopolska.pl/publication/131155)
11. Część XI. Niegowić i jej okolica: Liplas, Wiatowice, Krakuszowice, Cichawa, Grodkowice, Pierzchów, Nieznanowice i Marszowice.  
[www.mbc.malopolska.pl/publication/131156](http://www.mbc.malopolska.pl/publication/131156)

12. Część XII. Obrzeże i okolice Wieliczki. Kraków Bieżanów, Czarnochowice, Śledziejowice, Kokotów, Zabawa, Lednica Górna, Szczygłów, Zabłocie Surówki, Przebieczany, Biskupice, Trąbki, Rożnowa, Pawlikowice  
[www.mbc.malopolska.pl/publication/138492](http://www.mbc.malopolska.pl/publication/138492)
13. Część XIII. Wielickie Krzyszkowice.  
[www.mbc.malopolska.pl/publication/138493](http://www.mbc.malopolska.pl/publication/138493)
14. Część XIV. Prywatny skansen (zagroda) Elżbiety GrabośApolonia - w Zakrzowie oraz dawna zabudowa Niepołomic i ich okolice: Zakrzowa, Podłęża, Staniątek, Woli Batorskiej i Zabierzowa Bocheńskiego  
[www.mbc.malopolska.pl/publication/141449](http://www.mbc.malopolska.pl/publication/141449)
15. Część XV. Wieliczka z lat 2009-2012  
[www.mbc.malopolska.pl/publication/142232](http://www.mbc.malopolska.pl/publication/142232)

## **D. Opracowania dotyczące Ziemi Krakowskiej.**

### **D.I. Dawny świat okolic Krakowa**

1. Część I. Dobczyce i Dziekanowice. Edycja II.  
[www.mbc.malopolska.pl/publication/19619](http://www.mbc.malopolska.pl/publication/19619)
2. Część II. Wieliczka i Rożnowa.  
[www.mbc.malopolska.pl/publication/19620](http://www.mbc.malopolska.pl/publication/19620)
3. Część III. Wieliczka i jej okolice (c.d.). Wieliczka, Czarnochowice, Lednica Górna, Przebieczany, Biskupice, Szczygłów, Surówki – Zabłocie.  
[www.mbc.malopolska.pl/publication/21938](http://www.mbc.malopolska.pl/publication/21938)
4. Część IV. Wieliczka i jej okolice (cd). Wieliczka, Krzyszkowice, Lednica Górna, Czarnochowice i Śledziejowice.  
[www.mbc.malopolska.pl/publication/56793](http://www.mbc.malopolska.pl/publication/56793)
5. Część V. Łapanów i jego okolice. Łapanów, Kobylec, Jaroszkówka, Szlak Papieski – odcinek od Łapanowa do Kobylca.  
[www.mbc.malopolska.pl/publication/56794](http://www.mbc.malopolska.pl/publication/56794)
6. Część VI. Dobczyce i ich okolice (c.d.). Dobczyce i Kornatka. Edycja II.  
[www.mbc.malopolska.pl/publication/57409](http://www.mbc.malopolska.pl/publication/57409)
7. Część VII. Mozaika podkrakowska. Edycja III.  
Puszcza Niepołomicka i jej okolice, Brzesko Nowe, Pleszów, Kościelniki i Górka Kościelnicza, Zielonki, Korzkiew i ich okolice, Rudawa i jej okolice, Wola Zręczycka i Zagórzany, wokół Dobczyc i Podchybie koło Lanckorony. Dodatek – Podkarpacie, okolice Rzeszowa: Świlcza, Mrowla i Bratkowice.  
[www.mbc.malopolska.pl/publication/59373](http://www.mbc.malopolska.pl/publication/59373)
8. Część VIII. Bochnia i jej okolice. Ziemia Tarnowska. Bochnia, Łapczyca, Lipnica Murowana, Jasień Brzeski, Tarnów i Ładna. Cmentarze wojenne o okresie I-ej wojny światowej z okolic Tarnowa. Edycja IV.  
[www.mbc.malopolska.pl/publication/59639](http://www.mbc.malopolska.pl/publication/59639)

9. Część IX. Wieliczka i jej okolice (c.d.). Wokół centrum Wieliczki, Krzyszkowice oraz panoramy z Chabrowego Wzgórza, Śledziejowice i Kokotów.  
[www.mbc.malopolska.pl/publication/62561](http://www.mbc.malopolska.pl/publication/62561)
10. Część X. Wieliczka i jej okolice (c.d.). Lednica Górna, wokół centrum Wieliczki, Krzyszkowice oraz panoramy z Chabrowego Wzgórza, krajobrazy wokół Baryczy. Edycja II.  
[www.mbc.malopolska.pl/publication/69387](http://www.mbc.malopolska.pl/publication/69387)
11. Część XI. Bochnia i jej okolice (c.d.). Bochnia i Łapczyca. Edycja II.  
[www.mbc.malopolska.pl/publication/70813](http://www.mbc.malopolska.pl/publication/70813)
12. Część XII. Wieliczka i jej okolice (c.d.). Rekonesans wokół wzgórza Pod Baranem.  
[www.mbc.malopolska.pl/publication/71484](http://www.mbc.malopolska.pl/publication/71484)
13. Część XIII. Wieliczka i jej okolice (c.d.). Migawki z Wieliczki. Jeszcze jeden spacer po dawnych Krzyszkowicach.  
[www.mbc.malopolska.pl/publication/724743](http://www.mbc.malopolska.pl/publication/724743)
14. Część XIV. Wieliczka i jej okolice c.d. Galicyjskiej Wieliczki ciąg dalszy, Wzgórze Kaim. Edycja II.  
[www.mbc.malopolska.pl/publication/76407](http://www.mbc.malopolska.pl/publication/76407)
15. Część XV. Migawki z trasy: Staniątki, Niepołomice, Wola Batorska, Uście Solne, Szczurowa, Żabno, Ujście Jezuickie, Opatowiec, Gręboszów. Cmentarze wojenne i pomniki z okresu I-ej wojny światowej (c.d.): Wola Batorska - Sitowiec, Biskupice Radłowskie, Otfinów, Ujście Jezuickie, Gręboszów. Okolice Brzeska i Tarnowa – uzupełnienia. Edycja II.  
[www.mbc.malopolska.pl/publication/77197](http://www.mbc.malopolska.pl/publication/77197)
16. Część XVI. Wieliczka (c.d.) i kalejdoskop podkrakowski. Wielickich widoków ciąg dalszy, Krzyszkowice, Bilczyce, Staniątki, Niepołomice, Podłęże, Zakrzów, Świątyniki Górne, Kryspinów, Aleksandrowice i Kleszczów. Edycja II.  
[www.mbc.malopolska.pl/publication/96911](http://www.mbc.malopolska.pl/publication/96911)
17. Część XVII. Cholerzyn, Liszki, Kaszów, Nowa Wieś Szlachecka, Rybna, Przeginia Duchowna, Brodła, Babice, Wygietłów, Marcyporęba, Jawiszowice, Gdów, Marszowice, Podolany, Wola Zręczycka, Zagórzany, Kobylec, Lipnica Górna. Edycja II.  
[www.mbc.malopolska.pl/publication/115523](http://www.mbc.malopolska.pl/publication/115523)
18. Część XVIII. Wieliczka, Gdów, Wola Zręczycka, Zagórzany, Kobylec, Piekary i Tyniec, Liszki, Mników i Wyciąże.  
[www.mbc.malopolska.pl/publication/131260](http://www.mbc.malopolska.pl/publication/131260)
19. Część XIX. Bronowice Małe i Wielkie, Mydlniki, Kobylany, Balice, Aleksandrowice, Morawica, Olszanica, Chełm, Kryspinów, Cholerzyn, Kaszów, Mników, Czernichów, Jeziorzany, Piekary, Tyniec, Skawina, Radziszów, Biertowice, Kalwaria Zebrzydowska, Bugaj, Świątyniki, Iwanowice, Uście Solne, Niedary, Świniary, Targoszów, Zawoja, Czaniec, Roczyny, Rzyki, Brzeźnica.  
[www.mbc.malopolska.pl/publication/131261](http://www.mbc.malopolska.pl/publication/131261)

20. Część XX. Gdów, Podolany, Marszowice, Wola Zręczycka, Zagórzany, Szarów, Wieliczka  
[www.mbc.malopolska.pl/publication/132352](http://www.mbc.malopolska.pl/publication/132352)
21. Część XXI. Modlnica, Dębnik, Czatkowice, Tenczynek, Szczyglice, Balice, Aleksandrowice, Morawica, Cholerzyn, Liszki, Kaszów, Mników, Nowa Wieś Szlachecka, Czernichów, Skawina, Jurczyce, Krzęcin, Radziszów, Wola Radziszowska, Głogoczów, Krzyszkowice, Świątniki Górne, Krzywaczka, Biertowice, Sułkowice, Lubień, Pcim, Dobczyce, Lanckorona. Fotografie Przemysława Wesołowskiego.  
[www.mbc.malopolska.pl/publication/132353](http://www.mbc.malopolska.pl/publication/132353)
22. Część XXII. Wokół Wieliczki, Łazany, Jawczyce, Bilczyce, Liplas, Gdów, Marszowice, Wola Zręczycka i Zagórzany, Niżowa, Hucisko, Wiśniowa, Raciechowice, Kasinka Mała, Makocice, Karniowice, na Roztoczu.  
 Zdjęcia autora oraz uzupełniająco: Benedykta Dziecielskiego, Justyny Cwajnej, Karola Grabowskiego, Ewy Skoplak i Łukasza Opałka.  
[www.mbc.malopolska.pl/publication/140511](http://www.mbc.malopolska.pl/publication/140511)

### **E. Przydrożne zabytki sztuki sakralnej z rejonów: Krakowa, jego okolic i Ziemi Krakowskiej**

#### **E.I. Zabytkowe figury, kapliczki i krzyże przydrożne z rejonu Krakowa i jego okolic.**

1. Część I. Dawne przedmieścia Krakowa i podkrakowskie wsie.  
[www.mbc.malopolska.pl/publication/21231](http://www.mbc.malopolska.pl/publication/21231)
2. Część II. Centrum Krakowa w obrębie dawnego rdzenia austriackiej twierdzy.  
[www.mbc.malopolska.pl/publication/21258](http://www.mbc.malopolska.pl/publication/21258)
3. Część III. Ziemia Krakowska. Wieliczka, Gdów, Dobczyce i ich okolice.  
[www.mbc.malopolska.pl/publication/21259](http://www.mbc.malopolska.pl/publication/21259)
4. Część IV. Centrum Krakowa w obrębie dawnego rdzenia austriackiej twierdzy – uzupełnienia.  
[www.mbc.malopolska.pl/publication/74586](http://www.mbc.malopolska.pl/publication/74586)
5. Część V. Ziemia Krakowska cd.  
 Wieliczka i jej okolice, Trąbki, Łazany, Gdów i jego okolice, Szlak Papieski: Niegowić – Marszowice – Klęczana - Kobylec - Łapanów, Łapanów i jego okolice, Niepołomice i ich okolice, Dołęga koło Szczurowej, Kościelniki, Bochnia i jej okolice, Dębno Tarnowskie, Żabno i jego okolice, Wola Pogórska.  
[www.mbc.malopolska.pl/publication/77198](http://www.mbc.malopolska.pl/publication/77198)

## F. Opracowania dotyczące Podkarpacia

F.1. Zarys dziejów rodzin Lubasów i Kokoszków ze Świlczy koło Rzeszowa. Uzupełnienie.

[www.mbc.malopolska.pl/publication/131173](http://www.mbc.malopolska.pl/publication/131173)

### F.2. Budownictwo ludowe, małomiasteczkowe i dworskie oraz umykające krajobrazy Podkarpacia

1. Część I. Świlcza i jej okolice: Rudna Wielka i Rudna Mała, Mrowla, Trzciana i Bratkowice.

[www.mbc.malopolska.pl/publication/131171](http://www.mbc.malopolska.pl/publication/131171)

2. Część II. Tyczyn i Budziwój.

[www.mbc.malopolska.pl/publication/131172](http://www.mbc.malopolska.pl/publication/131172)

3. Część III. Krajobrazy Świlczy z lat 2012-2022.

[www.mbc.malopolska.pl/publication/140562](http://www.mbc.malopolska.pl/publication/140562)

## F. Wybrane artykuły oraz audycje radiowe oraz telewizyjne z moim udziałem

### Głos Wielicki ([www.wielicki.glos24.pl](http://www.wielicki.glos24.pl))

1. Nr 1 (styczeń 2009) – „Odchodzący świat”.
2. Nr 2 (luty 2009) – „Negatyw na szklanej płytce”.
3. Nr 10 (październik 2009) – „Zapomniany mieszkaniec Bilczyc”; o Franciszku Augustynku – „Antonim Wichurze” - w setną rocznicę jego narodzin.
4. Nr 12 (grudzień 2009) – „Bilczyce z lat mego dzieciństwa”
5. Nr 1 (styczeń 2010) – „Bajeczna chałupa mojej babki z Bilczyc”. Część 1.
6. Nr 2 (luty 2010) – „Bajeczna chałupa mojej babki z Bilczyc”. Część 2.
7. Nr 3 (marzec 2010) – „Bajeczna chałupa mojej babki z Bilczyc”. Część 3.
8. Nr 4 (kwiecień 2010) – „Gdów z lat mego dzieciństwa - początku lat 60-tych XX-go wieku”. Część 1.
9. Nr 5 (maj 2010) – „Gdów z lat mego dzieciństwa - początku lat 60-tych XX-go wieku”. Część 2.
10. Nr 6 (czerwiec 2010)– „Tradycja nazw i przezwisk z dawnych Bilczyc”. Część 1.
11. Nr 7 (lipiec 2010) – „Tradycja nazw i przezwisk z dawnych Bilczyc”. Część 2”.
12. Nr 8 (sierpień 2010) – „Moja prababka „Magdusia”. Część 1.
13. Nr 10 (październik 2010) – „Moja prababka „Magdusia”. Część 2.
14. Nr 1 (styczeń 2011). „Wspomnienie Marcina Ciężarka”.
15. Nr 2 (luty 2011). „Jan Kaczmarczyk – zapomniana ofiara zbrodni katyńskiej”.
16. Nr 3 (marzec 2012). „Moja Babcia Bogdzina”.
17. Nr 9 (wrzesień 2012). „Z dziejów dworu w Bilczycach”.

**Wiadomości (10.2011)**  
[www.wiadomosci.krakow.pl](http://www.wiadomosci.krakow.pl)

O mnie. Barbara Bączek. „Dokumentalista z sercem”

**Dziennik Polski (19-20.01.2013)**

O mnie. Paulina Polak. „Fotografuje taki Kraków, który powoli przechodzi do przeszłości”.

<http://www.dziennikpolski24.pl/artukul/3214128,fotografuje-krakow-ktory-powoli-odchodzi-do-przeszlosci,id,t.html>

**Gazeta Gdowianin**

Artykuły i notki na temat Ziemi Gdowskiej, publikowane na internetowej stronie w/w gazety – [www.gazetagdowianin.pl](http://www.gazetagdowianin.pl), w tym wywiad sprzed wielu lat, udzielony Panu Marcinowi Chytkowskiemu z Fundacji Stryszowianin, opublikowany w internetowej wersji Gazety Gdowianin w październiku roku 2020.

<https://www.gazetagdowianin.pl/wiadomosci-z-gminy-gdow/wywiad-z-leszkciem-grabowskim/>

**Krowoderska.pl**

Wywiad ze mną Andrzeja Śledzia: „Coś było piękne powinno trwać”, z dnia 14.01.2016 – [www.krowoderska.pl](http://www.krowoderska.pl)  
[krowoderska.pl/cos-co-bylo-piekne-powinno-trwac/](http://www.krowoderska.pl/cos-co-bylo-piekne-powinno-trwac/)

**Dziennik Polski i Dziennik Polski 24 z dnia 29.01.2018**

Artykuł Małgorzaty Mrowiec z moimi sugestiami i zdjęciami: „Kraków pilnie potrzebuje skansenu! To ostatni moment na ratowanie ginącej dawnej zabudowy”

[http://www.dziennikpolski24.pl/region/kronika-krakowska/a/krakow-pilnie-potrzebuje-skansenu-to-ostatni-moment-na-ratowanie-ginacej-dawnej-zabudowy,12887902/?utm\\_source=social-media-facebook&utm\\_medium=przycisk-gora](http://www.dziennikpolski24.pl/region/kronika-krakowska/a/krakow-pilnie-potrzebuje-skansenu-to-ostatni-moment-na-ratowanie-ginacej-dawnej-zabudowy,12887902/?utm_source=social-media-facebook&utm_medium=przycisk-gora)

**Dziennik Polski 24 z dnia 14.03.2018.**

Artykuł Małgorzaty Mrowiec, ilustrowany moimi zdjęciami: „Piękne stare chałupy znikają z krajobrazu Krakowa. Ktoś zadba o stworzenie skansenu?”

<http://www.dziennikpolski24.pl/region/wiadomosci-krakow/a/piekne-stare-chalupy-znikaja-z-krajobrazu-krakowa-ktos-zadba-o-stworzenie-skansenu,13005674/>

### **Polskie Radio Kraków**

Rozmowa z red. Grzegorzem Krzywakiem o dawnych kąpieliskach w Krakowie (28.06.2017)

<http://www.radiokrakow.pl/wiadomosci/krakow/kapielsko-na-zakrzowku-darmowe-dla-posiadaczy-krakowskiej-karty-miejskiej/>

### **Polskie Radio Kraków**

Moje opowieści o krakowskim Piasku w rozmowie z red. Marzeną Florkowską (05.02-09.02.2018) w programie Pod Lupą

<http://www.radiokrakow.pl/audycje/pod-lupa/pod-lupa-na-krakowskim-piasku/>

### **Polskie Radio Kraków**

Reportaż Grzegorza Krzywaka o fontannach krakowskich – tych dawnych i tych współczesnych (27.02.2018)

<http://www.radiokrakow.pl/wiadomosci/krakow/gdzie-sie-podzialy-krakowskie-fontanny/>

**Rajski Piasek – spotkanie w Artotece WBP w Krakowie w dniu 06.03.2018**



Relacja na żywo w Youtube

<https://www.youtube.com/watch?v=rG1kpe-cepM&feature=share>

**Polskie Radio Kraków – reportaż Magdaleny Zbylut z dnia 28.06.2018.**

„Czy powstanie krakowski skansen – pomysł wraca po raz trzeci”.

<http://www.radiokrakow.pl/wiadomosci/krakow/czy-powstanie-krakowski-skansen-pomysl-wraca-po-raz-trzeci-zdjecia/>

**TVP Kraków – Kronika Krakowska z dnia 08.07.2008**

Reportaż Moniki Dziury: CZY W KRAKOWIE POWSTANIE SKANSEN? TO OSTATNIA SZANSA NA RATUNEK DLA STARYCH CHAŁUP.

<http://krakow.tvp.pl/37999421/czy-w-krakowie-powstanie-skansen-to-ostatnia-szansa-na-ratunek-dla-starych-chalup>

**Dziennik Polski z dnia 17.09.2018**

**Artykuł Magdaleny Mrowiec** (z moimi zdjęciami w wersji internetowej)

**Skansen: chałupy, karczma, krowy....**

<https://dziennikpolski24.pl/skansen-chalupy-karczma-krowy-nowe-muzeum-mogloby-powstac-w-nowej-hucie-za-dwa-lata/ar/13498315>

**Radio Kraków – „Urok starych chałup” - reportaż Marzeny Florkowskiej w programie Pod Lupą w dniu 06.05.2019**

<http://www.radiokrakow.pl/audycje/pod-lupa/urok-starych-chalup/?fbclid=IwAR1Tdcd8v83PGNOJU8I7vIQyVonK-ZodQc18o8CFZXXq0Lk1YsprHGDeYds/>

**Reportaż Moniki Dziury z Kroniki Krakowskiej w TVP 3 z dnia 11.11.2019**

**„Krakowski skansen powstanie w Nowej Hucie”**

<https://krakow.tvp.pl/45289207/krakowski-skansen-powstanie-w-nowej-hucie?fbclid=IwAR0n9XtOmfXwjGouGJRQPpoZDdC65FmzZMMkFRVYCOaYcKpxEzRhC16MBok>

**Artykuł Małgorzaty Mrowiec z moimi zdjęciami i tekstem w Dzienniku Polskim: „Na tropie Krakowa, którego już.... nie ma. Zobacz, jak zmienił się krajobraz miasta w zaledwie kilkadziesiąt lat”.**

[https://dziennikpolski24.pl/na-tropie-krakowa-ktorego-juz-nie-ma-zobacz-jak-zmienil-sie-krajobraz-miasta-w-zaledwie-kilkadziesiat-lat-zdjecia/ar/c15-14849361?fbclid=IwAR38luUMHWDjA8AQFWfWRx-1PbVPDJFzChw\\_0NAN1X53Glxfegtcyk6Vjr0](https://dziennikpolski24.pl/na-tropie-krakowa-ktorego-juz-nie-ma-zobacz-jak-zmienil-sie-krajobraz-miasta-w-zaledwie-kilkadziesiat-lat-zdjecia/ar/c15-14849361?fbclid=IwAR38luUMHWDjA8AQFWfWRx-1PbVPDJFzChw_0NAN1X53Glxfegtcyk6Vjr0)

**O fontannie prof. Zina w Radio Eska**

[https://www.eska.pl/krakow/koniec-poniewierki-fontanny-zina-zabytek-stanal-w-parku-jerzmanowskich-aa-MFY1-ZadL-a1qq.html?fbclid=IwAR1a4g-8Srf8xLB\\_PiOaJJsfVhD694lf3eTCDwE43yDiCz-ONP5dXIA7VEK](https://www.eska.pl/krakow/koniec-poniewierki-fontanny-zina-zabytek-stanal-w-parku-jerzmanowskich-aa-MFY1-ZadL-a1qq.html?fbclid=IwAR1a4g-8Srf8xLB_PiOaJJsfVhD694lf3eTCDwE43yDiCz-ONP5dXIA7VEK)



**O dramatycznej zabudowie Półwsia Zwierzynieckiego  
Kronika Krakowska z dnia 01.06.2020**

[https://www.facebook.com/tvp3krakow/videos/689062808542333/UzpfST\\_EwMDAwMDMyMTY2NTkwODozMTc5NjY0NjgyMDU0MjIz/](https://www.facebook.com/tvp3krakow/videos/689062808542333/UzpfST_EwMDAwMDMyMTY2NTkwODozMTc5NjY0NjgyMDU0MjIz/)

**„Spacer po Garbarach”. Moje opowieści o Piasku sprzed 60 lat – pięcioczęściowy film, który powstał na zamówienie Muzeum Krakowa w ramach projektu realizowanego przez Dom Zwierzyniecki: „Zwierzyniec zaprasza Garbary”.**

Część I.

<https://www.facebook.com/watch/?v=294634634941344>

Część II

<https://www.facebook.com/watch/?v=350540442612113>

Część III

<https://www.facebook.com/watch/?v=791311341611557>

Część IV

<https://www.facebook.com/watch/?v=988264891624351>

Część V

<https://www.facebook.com/watch/?v=3116460041801936>

**„Coraz bliżej skansenu” reportaż Moniki Dziury w Kronice Krakowskiej na antenie TVP 3 Kraków w dniu 01.09.2020**

<https://krakow.tvp.pl/49665568/coraz-blizej-powstania-skansenu-w-krakowie?fbclid=IwAR0jE0W0GHAY8uUZYI8DTkc1BweyL1veZIMJzyQVZjCBsVbjtr1mIyDRKmg>

**„Przedświąteczny Kraków”, rozmowa z redaktor Marzeną Florkowską z Radio Kraków o realiach Piasku z lat 60.**

**Audycja Przed Hejnałem z dnia 21.12.2020.**

<https://www.radiokrakow.pl/audycje/przy-okazji/przedswiateczny-krakow/>

**„Co stanie w krakowskim skansenie?” – reportaż red. Moniki Dziury w Kronice Krakowskiej w TVP 3 Kraków w dniu 22.03.2021**

[https://krakow.tvp.pl/52916082/co-stanie-w-krakowskim-skansenie?fbclid=IwAR2y6YI504NHbIMXpOXxscGKQ3NQNmkBxXZPHGD\\_AYHBQrSwm8dyWhcudV8](https://krakow.tvp.pl/52916082/co-stanie-w-krakowskim-skansenie?fbclid=IwAR2y6YI504NHbIMXpOXxscGKQ3NQNmkBxXZPHGD_AYHBQrSwm8dyWhcudV8)

**„Trwa rewitalizacja Parku Jordana w Krakowie – reportaż red. Moniki Dziury w Kronice Krakowskiej w dniu 10.04.2021,**

gdzie wyrażam swoje zdanie na temat przyszłości Jordanówki

[https://krakow.tvp.pl/53243325/trwa-rewitalizacja-parku-jordana-w-krakowie?fbclid=IwAR3csSwGbxOFoLumuP-y2jIgis5rHV\\_6OSHIIVWI2oyKUiALZzbXLvMVM4g](https://krakow.tvp.pl/53243325/trwa-rewitalizacja-parku-jordana-w-krakowie?fbclid=IwAR3csSwGbxOFoLumuP-y2jIgis5rHV_6OSHIIVWI2oyKUiALZzbXLvMVM4g)

**Wspomnienie Bagrów Ludwinowskich w rozmowie z Jakubem Kusym na antenie Radio Eska (15.11.2021)**

<https://www.eska.pl/krakow/zm-sprzata-bagry-ludwinowskie-co-czekaten-urokliwy-zakatek-aa-515R-7dSL-HdZQ.html>

**Kronika Krakowska z dnia 04.12.2021 - reportaż red. Moniki Dziury o przyszłości „okrągłaka” w Parku Jordana**

[krakow.tvp.pl/57280771/nie-chca-muzeum-sportu-w-jordanowce](http://krakow.tvp.pl/57280771/nie-chca-muzeum-sportu-w-jordanowce)

**Gazeta Krakowska.pl z dnia 18.01.2023 – artykuł red. Małgorzaty Mrowiec: „Kraków. Skansen w Branicach miał ratować piękne stare chałupy. Wciąż nie zaczął. Czy w ogóle zdąży?”**

<https://gazetakrakowska.pl/krakow-skansen-w-branicach-mial-ratowac-piekne-stare-chalupy-wciaz-nie-zaczal-czy-w-ogole-zdazy/ar/c1-17213619>

**Radio RMF 24 Regiony z dnia 21.01.2023**

**Reportaż red. Marka Wiosło. „Zabytkowe, drewniane chałupy czekają na przenosiny. Z roku na roku niszczeją”**

[https://www.rmfm24.pl/regiony/krakow/news-zabytkowe-drewniane-chalupy-czekaja-na-przenosiny-z-roku-na-,nId,6547007#crp\\_state=1](https://www.rmfm24.pl/regiony/krakow/news-zabytkowe-drewniane-chalupy-czekaja-na-przenosiny-z-roku-na-,nId,6547007#crp_state=1)

**Kronika Krakowska z dnia 05.02.2023 – kolejny reportaż red. Moniki Dziury o skansenie**

<https://krakow.tvp.pl/66060253/05022023-1830>

**Przyznane wyróżnienia**

2017. Medal 650-lecia Prokocimia przyznany przez Komitet Organizacyjny Obchodów 650-lecia Prokocimia
2018. Odznaka Honoris Gratia przyznana przez Prezydenta Jacka Majchrowskiego za pracę społeczną na rzecz Krakowa
2019. Wyróżnienie w ramach Nagrody Województwa Małopolskiego im. Mariana Korneckiego "za wybitne osiągnięcia w dziedzinie ochrony i opieki nad zabytkami architektury drewnianej Małopolski w roku 2019"
2020. Powołanie przez Prezydenta miasta Krakowa Jacka Majchrowskiego na członka Rady Konsultacyjnej d.s. Parku Edukacyjnego Branice