

Leszek Grabowski

**Krakowskie panoramy i widoki.
Część LXXIII. Zima 2022/2023
Śródmieście, Wawel i Skałka, Olsza, Bieńczyce, Stradom,
Kazimierz, Dębniki, Zakrzówek, Ludwinów, Podgórze,
Wola Duchacka, Płaszów (Bagry), Prokocim, Piaski
Wielkie, Rząka.**

Kraków 2023

Leszek Grabowski

**Krakowskie panoramy i widoki
Część LXXIII. Zima 2022/2023**

**Śródmieście, Wawel i Skałka, Olsza, Bieńczyce, Stradom,
Kazimierz, Dębniki, Zakrzówek, Ludwinów, Podgórze,
Wola Duchacka, Płaszów (Bagry), Prokocim, Piaski
Wielkie, Rząka.**

Kraków 15.04.2023

**Na prawach rękopisu
© Copyright by Leszek Grabowski
Kraków 2023**

Spis Treści

| | | |
|--|-----------------|---------|
| 0. | Wstęp | 4 - 5 |
| I. | Śródmieście | 6 - 10 |
| II. | Wawel i Skałka | 11 - 12 |
| III. | Olsza | 13 - 15 |
| IV. | Bieńczyce | 16 - 31 |
| V. | Stradom | 32 - 35 |
| VI. | Kazimierz | 36 - 38 |
| VII. | Dębniki | 39 - 58 |
| VIII. | Zakrzówek | 59 - 60 |
| IX. | Ludwinów | 61 - 75 |
| X. | Podgórze | 76 - 87 |
| XI. | Wola Duchacka | 88-116 |
| XII. | Płaszów (Bagry) | 117-123 |
| XIII. | Prokocim | 124-156 |
| XIV. | Piaski Wielki | 157-202 |
| XV. | Rząka | 203-225 |
| Załącznik. Moje opracowania dostępne w zasobach Małopolskiej Biblioteki Cyfrowej (www.mbc.malopolska.pl) i Europeany (www.europeana.eu) oraz publikacje prasowe i audycje radiowe z moim udziałem | | 226-254 |



Fot. nr 1. Na Ludwinowie z redaktor Moniką Dziurą w TVP Kraków podczas nagrywania programu o powstającym w Krakowie skansenie. (05.02.2023)

0. Wstęp

Zdjęcia do LXXIII (73) części z cyklu: „Krakowskie panoramy i widoki” zostały wykonane w zimie na przełomie lat: 2022/2023, choć śnieżne okresy i tym razem były krótkie, więc białe klimaty nie uwidaczniają się znacząco w tym albumie. Jak większość w tym cyklu on ma formę kalejdoskopu i obejmuje czasem wyrywkowe zdjęcia wykonane na obszarze całego Krakowa, po obu stronach Wisły, w miejscach, gdzie spacerowałem bądź bywałem okazji, jak zwykle z nieodłącznym aparatem.

Konsekwentnie używając nazw dawnych dzielnic Wielkiego Krakowa i wsi, które dodatkowo były włączane w jego obszar w latach: 1941, 1952 i 1973, posegregowany poniżej kalejdoskop obejmuje kolejno: Śródmieście wraz z Wawelem (rozd. I i II – fot. nr: 4-17), Olszę (rozd. III - fot. nr: 18-22), Bieńczyce (rozd. IV – fot. nr: 23-53), Stradom (rozd. V – fot. nr: 54-61), Kazimierz (rozd. VI – fot. nr: 62-67), Dębniki (rozd. VII – fot. nr: 68-107), Zakrzówek (rozd. VIII – fot. nr: 108-111), Ludwinów (rozd. IX – fot. nr: 112-140), Podgórze (rozd. X – fot. nr: 141-165), Wolę Duchacką (rozd. XI – fot. nr: 166-224), Płaszów wokół Parku Bagry Wielkie (rozd. XII – fot. nr: 225-238, Prokocim (rozd. XIII – fot. nr: 239-304), Piaski Wielkie, z zimowymi krajobrazami na terenie Parku Rzecznego Drwinka (rozd. XIV – fot. nr: 305-396) oraz Rżakę, w obrębie planowanego terenu rekreacyjnego - Słonej Wody (rozd. XV – fot. nr: 397-440).

Więcej miejsca poświęcam dawnej zabudowie: Bieńczyce, Dębniki, Ludwinowa, Podgórze, Woli Duchackiej, Prokocimia i Piasków Wielkich, co zostanie wykorzystane w kolejnym albumie z serii: „Dawne przedmieścia Krakowa – ulatująca przeszłość”.



Fot. nr 2. Powitanie Nowego Roku nad osiedlem Piaski Nowe. (01.01.2023)

Krótkie, merytoryczne opisy, również ułatwiające lokalizację, czasem też własne refleksje i komentarze, starałem się zamieszczać bezpośrednio pod zdjęciami.

Z istotniejszych zmian warto odnotować: wyburzenie wielorodzinnego domu z lat 30. XX wieku przy ulicy Fatimskiej 21 w Bieńczykach, prace przy rewitalizacji Parku Bednarskiego w Podgórzu, rozszerzenie Parku Duchackiego o nowe tereny spacerowe czy rozpoczęcie budowy wysokiego bloku, ponoć na 11 pięter, na skraju Parku Rzecznego Drwinka przy ulicy Podedworze 9.

Wg dochodzących do mnie informacji, ciągle nie jest pewny zakres terytorialny przyszłego parku, uroczyska Słona Woda i jeśli potwierdzą się pesymistyczne doniesienia, może on wkrótce zostać okrojony o znaczne tereny w sąsiedztwie osiedla Rząka, gdzie ma powstać kolejne blokowisko, z wysokim mrówkowcami, czyli możemy być świadkami kolejnego, dramatycznego etapu krakowskiej BETONOZY. A Słona Woda to może ostatnie uroczysko na przedpolu Krakowa, gdzie jeszcze dominuje dzika przyroda, choć tutejszy ekosystem na przestrzeni ostatniej dekady został już znacznie wyniszczony. Często tu bywając, systematycznie ukazuję przemiany zachodzące na tym obszarze dawnych: pól, łąk, ugorów i zagajników. Biorąc pod uwagę sąsiedztwo kompleksu szpitalnego UJ i potrzebę zapewnienia mu spokojnego, zielonego otoczenia, musi zadziwiać niszczycielska siła przebicia lokalnych deweloperów; po raz kolejny potwierdza się stwierdzenie, że Kraków jest dla nich rajem. Ponury obraz nielegalnego grodzenia centralnej części Słonej Wody musi zatrwazać.



Fot. nr 3. Z red. Jakubem Kusym z Meloradio w trakcie nagrywania audycji o Ludwinowie. (13.12.2022)

Zapraszam na zimowy spacer po Krakowie z przełomu lat 2022/2023.

I. Śródmieście



Fot. nr 4 (4-5). Kamienica przy ulicy Siennej 14, dawna siedziba Archiwum Akt Dawnych.
(16.01.2023)



Fot. nr 5. Figura w narożu I. piętra. (16.01.2023)



Fot. nr 6 (6-7). Kamienica z ulicy św. Krzyża 1. (16.01.2023)



Fot. nr 7. Figura Matki Boskiej w narożu I. piętra. (20.01.2023)



Fot. nr 8 (8-9). Kamienica Arcybractwa Miłosierdzia z ulicy Siennej 5. (16.01.2023)



Fot. nr 9. Figura w narożu I. piętra. (16.01.2023)



Fot. nr 10 (10-11). Kolegium Jezuitów przy Małym Ryнку 8. (16.01.2023)



Fot. nr 11. Kolejna figura w narożu I. piętra. (16.01.2023)



Fot. nr 12 (12-13). Kamienica pod św. Janem Kapistranem w Ryнку Głównym 26.
(16.01.2023)



Fot. nr 13. Patron kamienicy w narożu I. piętra. (16.01.2023)

II. Wawel i Skalka



Fot. nr 14 (14-15). Wzgórze wawelskie w ujęciach z ronda Grunwaldzkiego. (02.01.2023)



Fot. nr 15. (02.01.2023)



Fot. nr 16 (16-17). Kościoły Kazimierza: Paulinów na Skałce i św. Katarzyny w tle w ujęciach przy moście Grunwaldzkim. (02.01.2023)



Fot. nr 17. (02.01.2023)

III. Olsza

Fot. nr 18 (18-21). Kilka zimowych ujęć zabudowanego „szkieletora” w ujęciach spod dawnego fortu mogińskiego. (13.12.2022)



Fot. nr 19. (13.12.2022)



Fot. nr 20. (24.12.2022)



Fot. nr 21. Z wieżą kościoła Karmelitów Bosych przy ulicy Rakowickiej w tle. (24.12.2022)



Fot. nr 22. Skraj Grzegórzek w sąsiedztwie ronda Mogilskiego. (13.12.2022)

IV. Bieńczyce



Fot. nr 23 (23-25). Około 100-letni dom z ulicy Fatimskiej 3. (03.02.2023)




Fot. nr 24. Oryginalne detale fasady. (03.02.2023)




Fot. nr 25. Widok od strony podwórka. (03.02.2023)



Fot. nr 26. Archaiczna kapliczka przy posesji pod nr 3. (03.02.2023)



Fot. nr 27. Kolejna zabytkowa kapliczka przed posesją pod nr 8. (03.02.2023)



Fot. nr 28 (28-30). Chałupa z początku XX. wieku z ulicy Fatimskiej 11. (03.02.2023)



Fot. nr 29. Oryginalne detale białej fasady. (03.02.2023)



Fot. nr 30. Tylny fragment i rzadki wiąz szypułkowy na skraju podwórka. (03.02.2023)



Fot. nr 31. Zapewne jeszcze międzywojenny dom murowany z ulicy Fatimskiej 13, gdzie w fasadzie zachowały się okna typu skrzynkowego. (03.02.2023)




Fot. nr 32 (32-33). Bieńczycka Arka. Ujęcie z ulicy Fatimskiej. (03.02.2023)



Fot. nr 33. Widok na fasadę od strony ulicy Obrońców Krzyża. (03.02.2023)



Fot. nr 34 (34-35). Zabytkowa, choć współcześnie podretuszowana kapliczka ze Florianem, przeniesiona przed Arkę pod koniec lat 60. XX wieku. (03.02.2023)



Fot. nr 35. Tylny fragment kapliczki. (03.02.2023)



Fot. nr 36. Pusta przestrzeń po niedawno wyburzonym, 90-letnim domu wielorodzinnym z ulicy Fatimskiej 21. (03.02.2023)



Fot. nr 37 (37-38). Wybudowana na początku XX wieku chałupa z ulicy Kaczeńcowej 3, która nie trafi do krakowskiego skansenu, bo nie uzyskała odpowiedniego uznania w głosowaniu Rady d.s. Parku Edukacyjnego Branice. (03.02.2023)



Fot. nr 38. (03.02.2023)



Fot. nr 39 (39-40). Dawna stodoła przy ulicy Cienistej, pozostałość po dawnym zespole bieńczyckiego dworu i przylegająca do niej gminna kapliczka z roku 1898. (03.02.2023)



Fot. nr 40. Figura ufundowana przez Gminę Bieńczyce w roku 1898. (03.02.2023)



Fot. nr 41. Budynek dawnej straży ogniowej przy ulicy Kaczeńcowej 5. (03.02.2023)



Fot. nr 42 (42-43). Może powojenny już dom z ulicy Cienistej 46, gdzie w fasadzie zachowały się oryginalne okna typu weneckiego. (03.02.2023)



Fot. nr 43. Tabliczka z czasów włączenia Bieńczyce w obręb Nowej Huty, nowo utworzonej w roku 1951, VI. dzielnicy Krakowa. (03.02.2023)



Fot. nr 44. Budynek bieńczyckiego Sokół z ulicy Cienistej 1, wybudowany w I. dekadzie XX wieku. (03.02.2023)



Fot. nr 45 (45-46). Zabudowania rodziny Krawczyków przy ulicy Kocmyrzowskiej 1.
Z prawej lokal dawnej masarni. (03.02.2023)



Fot. nr 46. Dom w kompleksie dawnej zagrody. (03.02.2023)



Fot. nr 47 (47-50). Powstały ok. roku 1915, przy młynówce Dłubni, zespół dawnego młyna Lelitów przy ulicy Kocmyrzowskiej 3a-5 w przeddzień jego przebudowy na blokowisko mieszkalne. (03.02.2023)



Fot. nr 48 (48-50). Widoki od strony ulicy Podrzecze po częściowych wyburzeniach. (03.02.2023)



Fot. nr 49. (03.02.2023)



Fot. nr 50. (03.02.2023)



Fot. nr 51. Willa w kompleksie młyna przy ulicy Kocmyrzowskiej 5. (03.02.2023)



Fot. nr 52 (52-53). Bliska oryginałowi dawna chałupa z ulicy Podrzecze 16, wybudowana na początku XX wieku. (03.02.2023)



Fot. nr 53. Przykładnie malowana fasada i tylko okna nie są już oryginalne. (03.02.2023)

V. Stradom

Fot. nr 54. Kamienica Ohrensteina z ulicy Dietla 42. (02.01.2023)



Fot. nr 55 (55-56). Nadbudowana w okresie międzywojennym o dwa piętra kamienica z ulicy Dietla 44. (02.01.2023)



Fot. nr 56. (02.01.2023)



Fot. nr 57 (57-61). Odnowiony gmach dawnego Urzędu Celnego, potem, po połowie XIX wieku Dowództwa Twierdzy Kraków z ulicy Stradomskiej 12-14. W XIV stanął w tym miejscu klasztor Bożogrobców z kościołem św. Jadwigi na zapleczu. (05.01.2023)



Fot. nr 58. (05.01.2023)



Fot. nr 59. (05.01.2023)



Fot. nr 60. Inskrypcja w tympanonie (05.01.2023)



Fot. nr 61. Fragment klimatycznej zabudowy ulicy Stradomskiej do numeru 8, z barokowym kościołem Misjonarzy na pierwszym planie. (05.01.2023)

VI. Kazimierz

Fot. nr 62. Wzdłuż ulicy Bożego Ciała – widok z ulicy Miodowej. (02.01.2023)



Fot. nr 63. Nowa synagoga Tempel z ulicy Miodowej 24. (02.01.2023)



Fot. nr 64 (64-65). Nadbudowany o dwa piętra dom z naroża ulic: Bożego Ciała 4/
Miodowa 10. (02.01.2023)



Fot. nr 65. (02.01.2023)



Fot. nr 66. Ratusz dawnego miasta Kazimierza na placu Wolnica. (08.03.2023)




Fot. nr 67. Kościół Bożego Ciała ponad placem Wolnica (08.03.2023)

VII. Dębniki



Fot. nr 68. Nowa zabudowa w narożu ulic: Monte Cassino i Kilińskiego. (02.01.2023)



Fot. nr 69. (05.01.2023)



Fot. nr 70 (70-77). Wzdłuż ulicy Kilińskiego. Fragment zabudowy poniżej domu o nr 13.
(02.01.2023)



Fot. nr 71 (71-73). Wybudowany w roku 1912 dom pod nr 13. (02.01.2023)



Fot. nr 72. (05.01.2023)



Fot. nr 73. Detale drzwi. (05.01.2023)




Fot. nr 74. Fragment zabudowy z początku XX wieku powyżej domu o numerze 3.
(02.01.2023)



Fot. nr 75 (75-76). Domy przy ulicy Kilińskiego: 1 i 3. (02.01.2023)



Fot. nr 76. (02.01.2023)



Fot. nr 77. Jednopiętrowy dom pod nr 1. (05.01.2023)



Fot. nr 78 (78-93). Wzdłuż ulicy Barskiej, gdzie dominuje zabudowa od ostatniej ćwierci XIX wieku po I. kwartę wieku XX. Dom pod nr 34. (05.01.2023)



Fot. nr 79. Kamienica Romana Bandurskiego pod nr 30. (02.01.2023)



Fot. nr 80. Willa Z I. ćwierci XX wieku pod nr 26. (05.01.2023)



Fot. nr 81 (81-83). Fragment zabudowy willowej pod nr: 24 i 26. (05.01.2023)




Fot. nr 82 (82-83). Secesyjna willa z końca I. dekady XX wieku pod nr 24. (02.01.2023)



Fot. nr 83. Wjazd z ulicy Zduńskiej. (02.01.2023)



Fot. nr 84. Fragment typowo małomiasteczkowej zabudowy o numerach nr: 31-35.
(02.01.2023)



Fot. nr 85. Kamieniczka pod nr 29. (02.01.2023)



Fot. nr 86 (86-87). Willa Romana Marko z roku 1921 z ulicy Zduńskiej 18. (02.01.2023)



Fot. nr 87. (02.01.2023)



Fot. nr 88. Zabudowa ulicy Zduńskiej poniżej domu o nr 16. (02.01.2023)



Fot. nr 89. Fabryczne podwórkó na posesji pod nr 10. (05.01.2023)



Fot. nr 90. Dom pod nr 11. (05.01.2023)



Fot. nr 91 (91-92). Fragment zabudowy ulicy o numerach: 3-7 z przełomu wieków XIX i XX. (05.01.2023)



Fot. nr 92. (05.01.2023)



Fot. nr 93. Kamienica Sylwan z roku 1912 pod nr 8, wybudowana wg projektu Benjamina Torbe. (05.01.2023)



Fot. nr 94 (94-95). Kaplica św. Piotra i Pawła przy Madalińskiego 13, wybudowana w roku 1902 wg projektu Józefa Pokutyńskiego. (05.01.2023)



Fot. nr 96. (05.01.2023)



Fot. nr 96. Kamienica z roku 1911 przy ulicy Madalińskiego 11. Autor projektu Roman Bandurski. (05.01.2023)



Fot. nr 97. Wspomnienie Baru Dębnickiego, który mieścił się narożu parteru kamienicy z końca XIX wieku z ulicy Madalińskiego 18. (05.01.2023)




Fot. nr 98 (98-100). Rynek Dębicki z niskimi kamieniczkami z przełomu XIX i XX wieku. Fragment zabudowy do styku z ulicą Różaną. (05.01.2023)



Fot. nr 99. Zabudowa pod nr: 10 i 12. (05.01.2023)



Fot. nr 100. Eklektyczna kamieniczka pod nr 6, wybudowana w roku 1906. (05.01.2023)



Fot. nr 101 (101-107). Wzdłuż ulicy Różanej, której typowo małomiasteczkowa zabudowa powstała głównie na przełomie wieków: XIX i XX. Stłamszony przez współczesny wykwit architektoniczny dom z ok. 1990 roku pod nr 20. (02.01.2023)



Fot. nr 102 (102-103). Zabudowa ulicy poniżej domu o nr 18. (02.01.2023)



Fot. nr 103. (02.01.2023)



Fot. nr 104. Fragment zabudowy ulicy Różanej poniżej domu o nr 25. (02.01.2023)



Fot. nr 105 (105-106). Secesyjna kamieniczka pod nr 23, wybudowana w roku 1911 wg projektu Józefa Wilczyńskiego. (02.01.2023)




Fot. nr 106. Secesyjne drzwi. (02.01.2023)



Fot. nr 107. Fragment zabudowy o numerach: 13-19. (02.01.2023)

VIII. Zakrzówek

Fot. nr 108. Centrum Kongresowe w ujęciu od strony Dębnik. (02.01.2023)



Fot. nr 109 (109-110). Z ulicą Barską i dawnym hotelem Forum w tle. (02.01.2023)



Fot. nr 110. Zabudowa ulicy Barskiej o numerach: 57-61. (02.01.2023)



Fot. nr 111. Dawna latarnia umarłych, przeniesiona dekadę temu z ulicy Bułhaka na skraj ulicy Konopnickiej. (02.01.2023)

IX. Ludwinów

Fot. nr 112 (112-117). Wzdłuż ulicy Zatorskiej, której zabudowa powstała głównie w I. kwarcie XX wieku przy dawnej garbarni. Dom pod nr 11. (05.02.2023)



Fot. nr 113. Fragment typowo podmiejskiej zabudowy o numerach: 13-21. (05.02.2023)



Fot. nr 114 (114-115). Ostałe jeszcze, oryginalne detale domu spod nr 15. (05.02.2023)



Fot. nr 115. Drzwi ze świetlikiem i tabliczką z czasów Wielkiego Krakowa. (05.02.2023)



Fot. nr 116. Zabudowa ulicy poniżej domu o numerze 21. (05.02.2023)



Fot. nr 117. Widok z ulicy Tureckiej. (05.02.2023)



Fot. nr 118 (118-120). Widok na zabudowę ulicy Przedwiośnie w prawobrzeżnym fragmencie Ludwinowa, oddzielonym od reszty w latach 30. XX wieku przez kanał Wilgi. (05.02.2023)



Fot. nr 119. (05.02.2023)



Fot. nr 120. (05.02.2023)



Fot. nr 121 (121-130). Wzdłuż ulicy Tureckiej. Zabudowa pon. nr 21. (05.02.2023)



Fot. nr 122 (122-127). Zrujnowane chałupy pod nr 19 i 21, wybudowane zapewne jeszcze w końcu XIX wieku na rolniczym wówczas Ludwinowie. (05.02.2023)



Fot. nr 123. (05.02.2023)



Fot. nr 124 (124-126). Agonia chałupy pod nr 21. (05.02.2023)



Fot. nr 125. Fot. Ewa Skoplak. (19.01.2023)



Fot. nr 126. Widok na podwórko. Fot. Ewa Skoplak.



Fot. nr 127. Źle wróżący wygląd fasady dawnej chałupy pod nr 19. (05.02.2023)



Fot. nr 128. Kamieniczka z roku 1906 pod nr 9, w narożu z ulicą Swoboda. (05.02.2023)



Fot. nr 129 (129-130). Ruina dawnego domu pracowników pobliskich zakładów garbarskich spod nr 16, wybudowanego w latach 30. XX wieku. (05.02.2023)



Fot. nr 130. (05.02.2023)



Fot. nr 131 (131-135). Wzdłuż ulicy Swoboda. Dawne zakłady obuwnicze Stefana Marko pod nr 4, wybudowane w latach 20. XX wieku. (05.02.2023)



Fot. nr 132 (131-132). Widok z wału Wilgi. (05.02.2023)



Fot. nr 133. Parterowy, typowo podmiejski dom z ulicy Swoboda 3. (05.02.2023)



Fot. nr 134. Fragment zabudowy ulicy Swoboda poniżej domu pod nr 5. (05.02.2023)



Fot. nr 135 (135-138). Ciąg dalszy ulicy Tureckiej, poniżej domu o nr 14. (05.02.2023)



Fot. nr 136. Pierzeja ulicy o numerach: 7-9. (05.02.2023)



Fot. nr 137. Oryginalne drzwi i tabliczka z czasów Wielkiego Krakowa. (05.02.2023)



Fot. nr 138. Ruina domu o numerze 6. (05.02.2023)



Fot. nr 139. Widok z ulicy Ludwinowskiej na dawny hotel Forum. W tym miejscu do roku 1973 istniał stadion RKS Garbarnia. (05.02.2023)



Fot. nr 140. Dom z ulicy Ludwinowskiej 9, ostatni relikw starygo Ludwinowa na tej ulicy.
W tle blokowisko zwane apartamentami Ludwinów, powstałe na terenie dawnych
zakładów garbarskich. (05.02.2023)

X. Podgórze

Fot. nr 141 (141-142). Odnowiony dom ze zdobnictwem secesyjnym z ulicy Stromej 4. Budynek powstał w roku 1912 wg projektu Aleksandra Sołtysa. (08.03.2023)



Fot. nr 142. Secesyjne zdobnictwo wokół drzwi. (08.03.2023)



Fot. nr 143 (143-144). Kamienica w kształcie willi przy ulicy Zamojskiego 21, która powstała w roku 1889 wg projektu Aleksandra Serkowskiego. (08.03.2023)



Fot. nr 144. Ganek z loggią widokową w stylu szwajcarskim. (08.03.2023)



Fot. nr 145 (145-151). Detale 200-letniego domu Pod Lipkami z ostatniej ćwierci XVIII. wieku z ulicy Zamojskiego 18. To własność znanej podgórskiej rodziny Rehmanów. Dom został odnowiony po pożarze, który wybuchł tu dnia 20.02.2018. (08.03.2023)



Fot. nr 146. Zabudowa ulicy Zamojskiego poniżej dworku o numerze 12. (08.03.2023)



Fot. nr 147 (147-148). Dworek z ostatniej ćwierci XVIII wieku przy ulicy Zamojskiego 12, z facjată i lukarnami, związany z osobą prof. Wiktora Zina. (08.03.2023)



Fot. nr 148. Fasada dworku. (08.03.2023)



Fot. nr 149. Park Bednarskiego na etapie rewitalizacji. W tle nowo powstająca altana. Widok od strony ulicy Zamojskiego. (08.03.2023)



Fot. nr 150. Dawna karczma z końca XVIII wieku, obecnie plebania kościoła św. Józefa pod nr 2. (08.03.2023)



Fot. nr 151. Odnowiona kamienica z Rynku Podgórskiego pod nr 4a. (08.03.2023)



Fot. nr 152. Prezbiterium i dzwonnica kościoła św. Józefa. (08.03.2023)



Fot. nr 153. Willa autorstwa Józefa Kryłowskiego z ulicy Parkowej 7, wybudowana w latach 1906-1907. (08.03.2023)



Fot. nr 155. Wille: Mira z ulicy Parkowej 9 z roku 1896 (projekt Józefa Kryłowskiego) i Julia z roku 1903 z placu Lasoty 2 (projekt Władysława Ekielskiego). (08.03.2023)



Fot. nr 156. Historyzująca willa z placu Lasoty 6 z lat 1924-26, wybudowana wg projektu Józefa Kryłowskiego i Ignacego Tislowitza. (08.03.2023)



Fot. nr 157. Dawne zabudowania fabryczne z ulicy Dembowskiego 1, w których w przeszłości, w XIX wieku, mieścił się też szpital. (08.03.2023)



Fot. nr 158 (158-160). Na błoni przed kościółkiem i fortem św. Benedykta.
(08.03.2023)



Fot. nr 159. Ponad wałem ziemnym bastionu VII w stronę Kopca Kraka. (08.03.2023)



Fot. nr 160. Kuta w skale dawna fosa bastionu VII z czasów Twierdzy Kraków, flankującego Podgórze od południa. (08.03.2023)



Fot. nr 161 (161-162). Stary cmentarz podgórski. Brama wjazdowa. (08.03.2023)



Fot. nr 162. Główna aleja cmentarna. (08.03.2023)



Fot. nr 163 (163-165). Barokowa figura Boga Ojca, pochodząca najpewniej z końca XVIII wieku, przeniesiona na skraj ulicy Limanowskiego spod dawnej bramy, wyznaczającej kraniec Podgórze, usytuowanej u wylotu ulicy Robotniczej. (08.03.2023)




Fot. nr 164. Barkowa figura w zwieńczeniu postumentu,. (08.03.2023)



Fot. nr 165. Inskrypcja na cokole. (08.03.2023)

XI. Wola Duchacka



Fot. nr 166. Niedawno powstały skwer Wolności, który uchronił to miejsce, przynajmniej we fragmencie, przed niechybną zabudową (26.12.2022)



Fot. nr 167. Nowa zabudowa ulicy Wolności na skraju skweru Wolności. (26.12.2022)



Fot. nr 168. Nowy dwór Bemów przy ulicy Estońskiej 2. (08.02.2023)



Fot. nr 169 (169-192). Wokół Parku Duchackiego, który niedawno wzbogacił się o nowe przestrzenie.


Fot. nr: 169-170. Odbudowany z ruin spichlerz przy starym dworze Bemów, gdzie dziś swoją siedzibę ma Towarzystwo miłośników Woli Duchackiej. (26.12.2022)



Fot. nr 170 (169-170). (08.02.2023)




Fot. nr 171 (171-172). Niedawno udostępniony fragment parku. (26.12.2022)



Fot. nr 172. (08.02.2023)



Fot. nr 173 (173-175). Kolejna ruina budynku gospodarczego z otoczenia dworu Bemów, która oczekuje na rewitalizację (26.12.w 2022)



Fot. nr 174. (08.02.2023)



Fot. nr 175. (24.02.2023)



Fot. nr 176 (176-179). Stary dwór Bemów z ulicy Estońskiej (formalnie przy ulicy Mochneckiego 71. Ujęcie od strony stawu. Widoczny na zdjęciu kompleks strawił pożar w nocy z 14. na 15. kwiecień 2023. (24.02.2023)




Fot. nr 177. Fasada od strony ogrodu. (26.12.2022)



Fot. nr 178. (08.02.2023)



Fot. nr 179. Ściana szczytowa od strony ulicy Estońskiej. (08.02.2023)



Fot. nr 180 (180-191). Przykładnie zrewitalizowany fragment parku wokół stawu duchackiego, gdzie wiele uroku dodała mała drewniana architektura. (26.12.2022)




Fot. nr 181. (24.02.2023)




Fot. nr 182. (28.02.2023)



Fot. nr 183. (26.12.2022)




Fot. nr 184. (26.12.2022)



Fot. nr 185. (08.03.2023)



Fot. nr 186. (26.12.2022)



Fot. nr 187 (187-189). Romantyczna altana – współczesne serce parku. (08.02.2023)




Fot. nr 188. (28.02.2023)



Fot. nr 189. (26.12.2022)



Fot. nr 190. (08.02.2023)



Fot. nr 191. (08.02.2023)



Fot. nr 192. Naturalne mokradła na skraju parku. (26.12.2022)



Fot. nr 193. Zagajnik na styku ulic: Macedońskiej i Albańskiej. (26.12.2022)



Fot. nr 194 (194-195). Współczesna kapliczka przy ulicy Czarnogórskiej. (28.02.2023)



Fot. nr 195. (28.02.2023)



Fot. nr 197 (197-198). Dzikie jeszcze tereny na wysokości posesji przy ulicy Macedońskiej 9. (24.02.2023)



Fot. nr 198. Zabudowane, zielone do niedawna przestrzenie przy ulicy Macedońskiej 25 i 27. (24.02.2023)



Fot. nr 199 (199-202). Wzdłuż ulicy Malborskiej. Dom pod nr 36. (29.01.2023)



Fot. nr 200. Dawna chałupa pod nr 37, która ciągle trwa. (29.01.2023)



Fot. nr 201. Murowany dom pod nr 83. (28.02.2023)



Fot. nr 202. Wspomnienie przedwojennej zabudowy Woli pod nr 84. (28.02.2023)



Fot. nr 203. Wzdłuż ulicy Krawieckiej we fragmencie poniżej nr 21. (28.02.2023)



Fot. nr 204 (204-204a). Oryginalna w lewym fragmencie chałupa z ulicy Krawieckiej 21, którą można datować na początek XX wieku. (28.02.2023)



Fot. nr 204a. Bielona fasada z belkowaną fakturą. (28.02.2023)



Fot. nr 205. Kościół p.w. Zmartwychwstania Pańskiego przy ulicy Szkolnej. (28.02.2023)



Fot. nr 206 (206-207). Oryginalny w lewym fragmencie, zapewne ok. 90-letni dom z ulicy Mochneckiego 34. (28.02.2023)



Fot. nr 207. Ściana szczytowa. (28.02.2023)



Fot. nr 208 (208-215). Powrót na ulicą Malborska. Ukryta pod tynkiem drewniana faktura domu, a może nawet ponad 100-letniej chałupy, pod nr 114. (24.02.2023)



Fot. nr 209 (209-211). Zapewne ponad 100-letni zespół zabudowań dawnej zagrody Persów pod nr 124. (24.02.2023)



Fot. nr 210. (20.02.2023)



Fot. nr 211. Próba uchwycenia fasady. (24.02.2023)



Fot. nr 212 (212-215). Kapliczka Matki Boskiej Częstochowskiej. (24.02.2023)




Fot. nr 213. (24.02.2023)



Fot. nr 214. (24.02.2023)



Fot. nr 215. (24.02.2023)



Fot. nr 215. (24.02.2023)



Fot. nr 216 (216-218). Wzdłuż ulicy Białoruskiej, która stała się sypialnią Krakowa.
Widok z ul. Malborskiej. (24.02.2023)



Fot. nr 217. Tzw. osiedle Pod Dębami przy ulicy Białoruskiej 57-61. Przy jego budowie wycięto niestety kilka starych dębów. (24.02.2023)



Fot. nr 218. Wolna jeszcze w sąsiedztwie powyższego blokowiska. (24.02.2023)



Fot. nr 219. Zarastający, zielony ugór pomiędzy ulicami: Roi i Wspólną. (03.03.2023)



Fot. nr 220 (220-222). Dramatyczny obraz zagrody przy ulicy Wspólnej 1, chyba jeszcze zamieszkałej. (03.03.2023)



Fot. nr 223. (03.03.2023)



Fot. nr 224. (03.03.2023)

XII. Płaszów (Bagry)



Fot. nr 225 (225-228). Zimowe panoramy z kładki nad torami kolejowymi stacji rozrządowej w Prokocimiu. (12.01.2023)



Fot. nr 226. (12.01.2023)



Fot. nr 227. (12.01.2023)



Fot. nr 228. (12.01.2023)




Fot. nr 229. Z kominami elektrociepłowni w Łęgu w tle. (12.01.2023)



Fot. nr 230 (230-231). Widoki od strony torów kolejowych w stronę ulic: Batki i Kaczej. (12.01.2023)



Fot. nr 231. (12.01.2023)



Fot. nr 232. Z prokocimskim kościołem parafialnym pośrodku – ujęcie od strony ulicy Batki. (12.01.2023)



Fot. nr 233 (233-234). Kąpielisko przy ulicy Koziej. (12.01.2023)



Fot. nr 234. (12.01.2023)



Fot. nr 235. Tężnia Bagry na etapie wypoczynku. (12.01.2023)



Fot. nr 236. Odnoga Bagrów od strony ulicy Bagrowej. (12.01.2023)



Fot. nr 237 (237-238). Plaża przy ulicy Bagrowej. (12.01.2023)



Fot. nr 238. (12.01.2023)

XIII. Prokocim



Fot. nr 239 (239-240). Kościół p.w. Matki Boskiej Dobrej Rady z ulicy Prostej 35.
(25.12.2022)



Fot. nr 240. (25.12.2022)



Fot. nr 241 (241-243). Bożonarodzeniowa, żywa szopka przy kościele. (25.12.2022)



Fot. nr 242. (25.12.2022)



Fot. nr 243. (25.12.2022)



Fot. nr 244 (244-248). Wzdłuż ulicy Wielickiej pomiędzy ulicami: Włotową i Facimiech.
Zabudowa ulicy Polonijnej o numerach: 7-25. (23.02.2023)



Fot. nr 245 (245-248). Stare chałupy o nr: 249 i 251 na przedpolu blokowiska przy ulicy Polonijnej 7 i 9. (02.01.2023)



Fot. nr 246. (23.02.2023)



Fot. nr 247.(23.02.2023)



Fot. nr 248. (23.02.2023)



Fot. nr 249 (249-250). Fragment ulicy Źniwnej, dawnej drogi dojazdowej do dworu Wodzickich-Jerzmanowskich z ulicy Wielickiej, którą otacza już beton. (02.01.2023)



Fot. nr 250. (02.01.2023)



Fot. nr 251 (251-252). Widoki z pętli tramwajowej w Prokocimiu. W tle nowe blokowiska powstałe wzdłuż ulic: Wielickiej i Polonijnej. (25.12.2022)



Fot. nr 252. (25.12.2022)



Fot. nr 253 (253-254). Ulica Wielicka w ujęciu z wylotu ulicy Facimiech. Z lewej blokowisko przy ulicy Górników 68-70. (25.12.2022)



Fot. nr 254. Widok od strony ulicy Górników. (25.12.2022)



Fot. nr 255. Słynny „alcatraz” przy ulicy Górników 50-66. (25.12.2022)



Fot. nr 256 (256-258). Dawna rządzówka w majątku Jerzmanowskich przy ulicy Górników 29. (25.12.2022)



Fot. nr 257. (25.12.2022)



Fot. nr 258. Wjazd do pałacu Jerzmanowskich przy ulicy Górników 27 (z prawej).
(23.02.2023)



Fot. nr 259. Kaplica Augustianów, przerobiona w roku 1911 z dawnej wozowni.
(25.12.2022)



Fot. nr 260. „Czworaki” mieszkalne, wybudowane jeszcze za czasów krótkiego posiadania majątku w Prokocimiu przez Józefa Grodzickiego, przy Górników 31. (23.02.2023)




Fot. nr 261 (261-262). „Alcatraz” w ujęciach od strony parku. (25.12.2022)



Fot. nr 262. (25.01.2023)



Fot. nr 263. Rząd starych akacji przy dawnym murze folwarcznym. (25.01.2023)




Fot. nr 264 (264-265). Fontanna prof. Wiktora Zina w swym nowym miejscu w Parku Jerzmanowskich. (25.12.2022)



Fot. nr 265. (25.01.2023)



Fot. nr 266 (266-268). Łagodna zima w Parku Jerzmanowskich. (25.12.2022)



Fot. nr 267. (25.12.2022)



Fot. nr 268. (25.01.2023)



Fot. nr 269 (269-270). Ostała jeszcze, sielska zabudowa ulicy Żabiej. Dom pod nr 5.
(23.02.2023)



Fot. nr 270. Może ostatnia prokocimska zagroda przy ulicy Ściegiennego 54a. Widok od
strony ulicy Żabiej. (23.02.2023)



Fot. nr 271. Ciągłe zadbane, około 90-letni dom z ulicy Ściegiennego 41. (23.02.2023)



Fot. nr 272 (272-276). Zimowe klimaty Parku Lilli Wenedy. (23.02.2023)



Fot. nr 273. (23.02.2023)



Fot. nr 274. (23.02.2023)



Fot. nr 275 (275-276). Stawy, będące pozostałością po dawnych wyrobiskach piasku z czasów okupacji niemieckiej. (23.02.2023)



Fot. nr 276. (23.02.2023)



Fot. nr 277. Fragment zabudowy w sąsiedztwie dawnej ulicy Jesiennej. W tle zabudowa ulicy Nad Potokiem. (25.01.2023)



Fot. nr 278 (278-283). Powrót do Parki Jerzmanowskich i widoki zespołu pałacu Wodzickich-Jerzmanowskich z ulicy Górników 27. (25.01.2023)



Fot. nr 279. (25.12.2022)



Fot. nr 280. (23.02.2023)



Fot. nr 281. (25.12.2022)




Fot. nr 282. (25.01.2023)



Fot. nr 283. Pomnik Erazma Jerzmanowskiego. (23.02.2023)



Fot. nr 284. Rządówka w ujęciu od strony parku. (25.01.2023)



Fot. nr 285 (285-289). Wieża ciśień przy ulicy Górników 25, przerobiona przez Erazma Jerzmanowskiego na początku XX wieku z dawnej wieży widokowej,. (25.12.2022)



Fot. nr 286. (25.01.2023)



Fot. nr 287. (25.12.2022)



Fot. nr 288 (288-289). Widoki od strony ulicy Górników. (25.12.2022)



Fot. nr 289. (25.12.2022)



Fot. nr 290. Blisko 100-letni, dawny Dom Ludowy przy ulicy Na Wrzosach 57.
(25.12.2022)



Fot. nr 291. Brama wjazdowa do pałacu Jerzmanowskich z alei Dygasińskiego.
(25.12.2022)



Fot. nr 292 (292-299). Folwark Na Wrzosach przy ulicy Żniwnej 1, wybudowany przez
Erazma Jerzmanowskiego pod sam koniec XIX wieku.
Fot. nr: 292-294. Widoki od strony alei Dygasińskiego. (25.12.2022)



Fot. nr 293. Początek końca? (02.01.2023)



Fot. nr 294. (02.01.2023)



Fot. nr 295 (295-299). Zabudowania wnętrza folwarku. (02.01.2023)




Fot. nr 296 (296-297). (02.01.2023)



Fot. nr 297. (02.01.2023)



Fot. nr 298. (02.01.2023)



Fot. nr 299. Widok od strony ulicy Wielickiej. (02.01.2023)



Fot. nr 300. Kościół parafialny w Prokocimiu ponad ogródkami działkowymi PKP. (25.12.2022)



Fot. nr 301 (301-302). Figura przy alei Dygasińskiego 29, postawiona w roku 1895 przez Erazma Jerzmanowskiego po przejęciu prokocimskiego majątku. (25.12.2022)



Fot. nr 302. Z dawnej inskrypcji pozostała tylko data. (25.12.2022)



Fot. nr 303. Zapewne ok. 90-letni dom Dygasińskiego 3 z zachowaną, oryginalną facjată. (19.02.2023)



Fot. nr 304. Międzywojenny dom z okazałym gankiem z ulicy Niedzickiej 6. (19.02.2023)

XIV. Piaski Wielkie



Fot. nr 305 (305-306). 150-letnia figura u wylotu u wylotu ulicy Tuchowskiej do Łużyckiej. (04.02.2023)



Fot. nr 306. (04.02.2023)



Fot. nr 307 (307-310). Dogorywający dom międzywojenny z ulicy Kanarkowa 11, z wyjątkowej urody gankiem. (04.02.2023)



Fot. nr 308. (04.02.2023)



Fot. nr 309. (04.02.2023)



Fot. nr 310. (04.02.2023)



Fot. nr 311 (311-312). Około 90-letni dom wielorodzinny z ulicy Gwarnej 28.
Fasada z odkrytym gankiem. (04.02.2023)



Fot. nr 312. Fragment od strony ogrodu. (04.02.2023)




Fot. nr 313. Fragment wiekowej chałupy w zabudowie ulicy Kijanki pod nr 11. (04.02.0023)



Fot. nr 314 (314-315). Kapliczka słupowa przy domu przy ul. Łużyckiej 97. (04.02.2023)




Fot. nr 315. Św. Wojciech w zwieńczeniu postumentu. (04.02.2023)



Fot. nr 316 (316-344). Zimowe migawki z Parku Rzecznego Drwinka. (18.12.2022)




Fot. nr 317. (20.01.2023)




Fot. nr 318. (11.12.2022)



Fot. nr 319. (11.12.2022)



Fot. nr 320. (20.01.2023)




Fot. nr 321. (20.01.2023)




Fot. nr 322 (322-323). Nowo powstający blok przy ulicy Podęworce 9. (20.01.2023)




Fot. nr 323. (20.01.2023)



Fot. nr 324. (11.12.2022)



Fot. nr 325. (18.12.2022)




Fot. nr 326. (18.12.2022)



Fot. nr 327. (20.01.2023)



Fot. nr 328. (12.12.2022)



Fot. nr 239. (14.12.2022)



Fot. nr 330. (20.01.2023)



Fot. nr 331 (331-335). Częścią parku są ogródki działkowe. (11.12.2022)



Fot. nr 332. (12.12.2022)



Fot. nr 333. (12.12.2022)




Fot. nr 334. (18.12.2022)



Fot. nr 335. (14.12.2022)




Fot. nr 336. (12.12.2022)




Fot. nr 337. (20.12.2022)



Fot. nr 338. (14.12.2022)



Fot. nr 339. (14.12.2022)



Fot. nr 340. (15.12.2022)



Fot. nr 341. (15.12.2022)



Fot. nr 342. (20.12.2022)



Fot. nr 343. (15.12.2022)



Fot. nr 344. (20.12.2022)



Fot. nr 345. Zmarznięty drozd w oczekiwaniu na przedwiośnie. (05.02.2023)



Fot. nr 346. Na styku ulic: Sadka i Błotnej. (07.03.2023)



Fot. nr 347 (347-349). Opuszczony dom przy ulicy Błotnej 14 i jego detale. (07.03.2023)



Fot. nr 348. Fasada i ściana szczytowa. (07.03.2023)



Fot. nr 349. Drzwi z oberlichtem. (07.03.2023)



Fot. nr 350 (350-352). Zapewne ok. 90-letni dom z ulicy Sadka 12. (07.03.2023)



Fot. nr 351. Fasada od strony ulicy. (07.03.2023)



Fot. nr 352. Kryty ganek z loggią widokową od strony ogrodu. (07.03.2023)



Fot. nr 353 (353-356). Relikwowy fragment zabudowy o numerach:12-14. (07.03.2023)



Fot. nr 354. Dogorywająca chałupa w zagrodzie pod nr 14. (07.03.2023)



Fot. nr 355 (355-356). Zapewne dawna stajnia na skraju zagrody. (07.03.2023)



Fot. nr 356. (07.03.2023)



Fot. nr 357. Widok z ulicy Sadka w stronę ulicy Facimiech. (07.03.2023)



Fot. nr 358. Z dawnej wiejskiej zagrody z ulicy Sadka 29 pozostała tylko stodoła.
(05.03.2023)



Fot. nr 359 (359-360). Współczesna zabudowa i resztki topolowego starodrzewu na styku ulic: Sadka i Mokrej. (16.02.2023)



Fot. nr 360. (05.03.2023)



Fot. nr 361 (361-362). Smutne pozostałości po drewnianym domu z gankiem z ulicy Mokrej 26. (07.03.2023)



Fot. nr 362. (07.03.2023)



Fot. nr 363 (363-366). Zabudowa peryferyjnej uliczki Kliniec o numerach: 15-19 (w tle) w ujęciach z ulicy Mokrej. (05.03.2023)



Fot. nr 364. (05.03.2023)



Fot. nr 365. Kliniec 15-17 (07.03.2023)



Fot. nr 366. (07.03.2023)



Fot. nr 367 (367-374). Podmokła dolina rzeczki Kliniec wokół ulicy Mokrej i wyjątkowej urody szpalery wierzbowe. (07.03.2023)



Fot. nr 368. (16.02.2023)



Fot. nr 369. (05.03.2023)



Fot. nr 370. (05.03.2023)



Fot. nr 371. (07.03.2023)



Fot. nr 372. Odbudowana w roku 2014, wcześniej mocno pochylona kapliczka typu domkowego. (05.03.2023)



Fot. nr 373 (373-374). (05.03.2023)



Fot. nr 374. (05.03.2023)



Fot. nr 375. Tradycyjna stodoła przy ulicy Tyranowskiego obok domu nr 30. (05.03.2023)



Fot. nr 376 (376-378). Kapliczka słupowa na posesji przy ulicy Rząckiej 7. (05.03.2023)



Fot. nr 377. Scena figuralna w zwieńczeniu. (05.03.2023)



Fot. nr 378. Inskrypcja na cokole. (05.03.2023)



Fot. nr 379. Blisko 100-letni kościół p.w. Najświętszego Serca Pana Jezusa przy ulicy Cechowej 144. (05.03.2023)



Fot. nr 380 (380-389). Niezabudowany jeszcze sad na tyłach posesji przy ulicy Cechowej 133. Widok z ulicy Podedworze. (05.03.2023)



Fot. nr 381 (381-382). Fragment parku ze stawem w otoczeniu dworu Marchwickich przy ulicy Podedworze 30. (05.03.2023)




Fot. nr 382. (05.03.2023)



Fot. nr 383 (383-384). Klasycystyczny w swym kształcie dwór Marchwickich.
(05.03.2023)



Fot. nr 384. (05.03.2023)



Fot. nr 385. Kapliczka w kształcie grotty na styku ulic: Podedworze i Mokrej. (05.03.2023)



Fot. nr 386. Widok z wylotu ulicy Mokrej na nowe bloki przy ulicy Bochenka. (05.03.2023)



Fot. nr 387 (387-388). Dawna zagroda przy ulicy Podedworze 17. (05.03.2023)



Fot. nr 388. (05.03.2023)



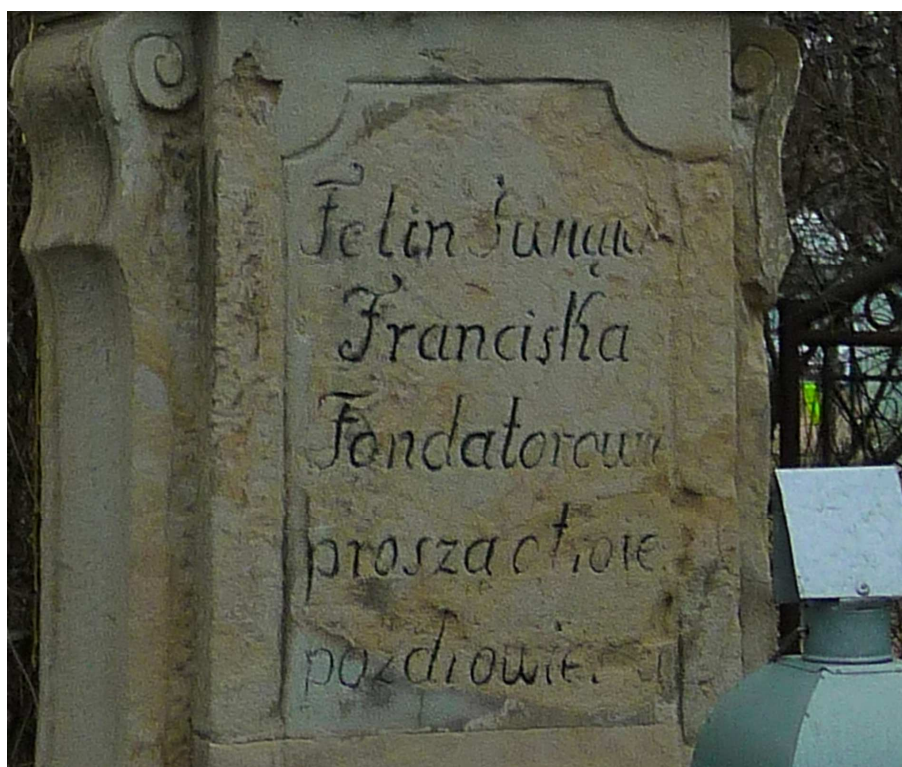
Fot. nr 389. Oryginalny detal przedwojennego domu z ulicy Szpakowej 15. (05.03.2023)



Fot. nr 390 (390-392). Kapliczka słupowa ze św. Florianem przy wylocie ulicy Sadka do Szpakowej. (05.03.2023)



Fot. nr 391. Święty Florian; wizerunek typowy dla Krakowa i jego przemiej. (05.03.2023)



Fot. nr 392. Inskrypcja na cokole. Fundacja Felina Świątka i Franciszki, jego żony. (05.03.2023)



Fot. nr 393 (393-396). Dogorywająca zagroda przy ulicy Szpakowej 3. Próba uchwycenia fasady zapewne ok. 100-letniego domu. (05.03.2023)



Fot. nr 394. (05.03.2023)



Fot. nr 395. Niewielka stodoła na skraju zagrody. (05.03.2023)



Fot. nr 396. Ściana szczytowa domu i poprzecznie ustawiona stodoła. (07.03.2023)

XV. Rząka



Fot. nr 397 (397-440). Na rząckiej Słonej Wodzie. (06.02.2023)



Fot. nr 398 (397-399). Przedpole w sąsiedztwie osiedla Rząka i miejscowej szkoły.
(13.02.2023)



Fot. nr 399 (13.01.2023)



Fot. nr 400 (400-411). Centralna część uroczyiska, nielegalnie wygradzona przez potencjalnego dewelopera. Trwa walka o uratowanie na potrzeby mającego tu powstać parku jak największej ilości tutejszych gruntów, dawnych pól uprawnych, których znaczną część zajął już szpital uniwersytecki. (29.12.2022)

Fot. nr: 400-405. Widoki od strony osiedla Rząka.



Fot. nr 401. (31.12.2022)



Fot. nr 402. (01.01.2023)



Fot. nr 403. (01.01.2023)



Fot. nr 404. (13.01.2023)



Fot. nr 405. (06.02.2023)



Fot. nr 406 (406-411). Wokół wygradzonego centrum, dawnej ulicy Słona Woda.
(08.01.2023)



Fot. nr 407. (01.01.2023)



Fot. nr 408. (01.01.2023)



Fot. nr 409. (08.01.2023)




Fot. nr 410. (01.01.2023)



Fot. nr 411. (08.01.2023)



Fot. nr 412. Współczesna zabudowa na styku ulic: Słona Woda i Snozy. (01.01.2023)




Fot. nr 413 (413-415). Ponad 30-letni zagajnik brzozowy we fragmencie w pobliżu ulicy Kosocickiej. (01.01.2023)



Fot. nr 414. (01.01.2023)



Fot. nr 415. (13.02.2023)



Fot. nr 416 (416-421). Mniejszy ze stawów w skrajnej, południowej części uroczyska.
(27.12.2022)



Fot. nr 417. (01.01.2023)



Fot. nr 418. (13.01.2023)



Fot. nr 419. (27.01.2023)



Fot. nr 420. (06.02.2023)



Fot. nr 421. (13.02.2023)



Fot. nr 422. Resztki wiekowej wierzby przy mniejszym ze stawów. (13.02.2023)



Fot. nr 423 (423-425). Leśne klimaty przy drodze do większego ze stawów. (27.12.2022)



Fot. nr 424. (13.01.2023)



Fot. nr 425. (01.01.2023)



Fot. nr 426 (426-434). Większy ze stawów w centralnej części uroczyska. (27.12.2022)



Fot. nr 427. (01.01.2023)



Fot. nr 428. (13.01.2023)



Fot. nr 429. (27.01.2023)



Fot. nr 430. (13.02.2023)



Fot. nr 431. (08.01.2023)



Fot. nr 432 (432-434). (01.01.2023)



Fot. nr 433. (01.01.2023)



Fot. nr 434. (13.01.2023)



Fot. nr 435 (435-436). Kępki brzozowe przy większym ze stawów. (27.12.2022)



Fot. nr 436. (13.01.2023)



Fot. nr 437 (437-438). Zimowe grzyby. Liczny tu trzęsak pomarańczowożółty. (31.12.2022)



Fot. nr 438. Płomiennica zimowa, ponoć smaczny grzyb jadalny. (31.12.2022)



Fot. nr 439 (439-440). Zimowe jeszcze podbiały. (02.03.2023)



Fot. nr 440. Pierwsi lokatorzy. (02.03.2023)



Fot. nr 441 (441-442). Stojący kiedyś na odludziu i na otwartym terenie dom przy ulicy
Obronnej 23a. (29.12.2022)



Fot. nr 442. (31.12.2022)

Załącznik

**Moje opracowania dostępne w zasobach
Małopolskiej Biblioteki Cyfrowej www.mbc.malopolska.pl
i Europeany www.europeana.eu
<http://mbc.malopolska.pl/dlibra/sresults?action=SearchSimilarAction&eid=12671>
oraz publikacje prasowe i audycje radiowe oraz
telewizyjne z moim udziałem**

LESZEK GRABOWSKI

e-mail: leszek.grabowski@interia.pl

Facebook: <http://pl-pl.facebook.com/people/Leszek-Grabowski/100000321665908>



Przed kościołem w Jawiszowicach w dniu 19.05.2019 ze statuetką i dyplomem wyróżnienia w ramach Nagrody Województwa Małopolskiego im. Mariana Korneckiego, przyznaną mi „za wybitne osiągnięcia w dziedzinie ochrony i opieki nad zabytkami architektury drewnianej Małopolski”.

A. Opracowania dotyczące Krakowa

A.I. Wspomnienia

1. Obraz Krakowa lat 60-tych we wspomnieniach z dzieciństwa. Edycja XXI uzup.
www.mbc.malopolska.pl/publication/9505
2. Moja przygoda z Technikum Energetycznym w Krakowie w latach 1968-73. Edycja VIII uzup.
www.mbc.malopolska.pl/publication/11376

A.II. Fotografie archiwalne

1. Kraków i jego okolice na fotografiach z lat 1987-1992. Edycja II.
www.mbc.malopolska.pl/publication/14924
2. Kraków i Małopolska na fotografiach z końca XX. wieku. Edycja II.
www.mbc.malopolska.pl/publication/15759

A.III. Albumy o Krakowie

A.III.1. Współczesny Kraków w klimacie z fotografii Ignacego Kriegera.

1. Część I. Zabytkowe Śródmieście.
www.mbc.malopolska.pl/publication/67812
2. Część II. Kazimierz, Stradom i Podgórze.
www.mbc.malopolska.pl/publication/67991
3. Część III. Obrzeża Starego Miasta i dawne przedmieścia. Kleparz, Biały Prądnik, Krowodrza, Piasek, Nowy Świat, Zwierzyniec i Półwsie, Dębniki, Wesoła, Grzegórzki, Wola Duchacka, Prokocim.
www.mbc.malopolska.pl/publication/68137
4. Część IV. Uzupełnienia. Śródmieście, Piasek, Wesoła, Stradom, Kazimierz i Podgórze. Edycja II.
www.mbc.malopolska.pl/publication/70812
5. Część V. Uzupełnienia– krakowski kalejdoskop. Śródmieście, Kleparz, Wesoła, Piasek, Nowy Świat, Półwsie i Zwierzyniec, Stradom, Kazimierz, Podgórze.
www.mbc.malopolska.pl/publication/73718

A.III.2. Kraków i jego okolice na rodzinnych slajdach z lat 1983-1992.

1. Część I. Lata 1983-1988
www.mbc.malopolska.pl/publication/97893
2. Część II. Kraków - lata 1989-1992.
www.mbc.malopolska.pl/publication/97894
3. Część III. Okolice Krakowa - lata 1989-1992. Edycja II.
www.mbc.malopolska.pl/publication/97895

A.III.3. Podglądanie starego Krakowa.

1. Część I. Zabytkowe Śródmieście. Wokół Rynku Głównego.
Kwiecień 2009 – lipiec 2011
www.mbc.malopolska.pl/publication/85312
2. Część II. Zabytkowe Śródmieście. Dawny Okół i jego przedpole.
Kwiecień 2009 – lipiec 2011
www.mbc.malopolska.pl/publication/85468
3. Część III. Wawel i jego okolice, Stradom i Kazimierz.
Kwiecień 2009 – sierpień 2011.
www.mbc.malopolska.pl/publication/85469
4. Część IV. Podgórze. Przekrój przez rok 2009.
www.mbc.malopolska.pl/publication/85470
5. Część V. Podgórze. Sierpień 2010 – czerwiec 2013. Kamieniołom Libana w marcu 2003.
www.mbc.malopolska.pl/publication/87313
6. Część VI. Dawna IV dzielnica Piasek.
www.mbc.malopolska.pl/publication/99083
7. Część VII. Dawna IV dzielnica Piasek (c.d.)
www.mbc.malopolska.pl/publication/99084
8. Część VIII. Dawna VI dzielnica Wesoła.
www.mbc.malopolska.pl/publication/101513
9. Część IX. Dawna III dzielnica Nowy Świat.
www.mbc.malopolska.pl/publication/101514
10. Część X. Kleparz – dawna V. dzielnica
www.mbc.malopolska.pl/publication/102152
11. Część XI. Zabytkowe Śródmieście. Wokół Rynku Głównego.
Październik 2011 – grudzień 2012
www.mbc.malopolska.pl/publication/104006
12. Część XII. Zabytkowe Śródmieście. Wokół Rynku Głównego.
Rok 2013.
www.mbc.malopolska.pl/publication/104008
13. Część XIII. Zabytkowe Śródmieście. Dawny Okół i jego przedpole.
Wawel i jego otoczenie.
Sierpień 2011 – grudzień 2013.
www.mbc.malopolska.pl/publication/104010
14. Część XIV. Stradom i Kazimierz.
Sierpień 2011 – grudzień 2013
www.mbc.malopolska.pl/publication/104011
15. Część XV. Dawna IV. dzielnica Piasek. Zdjęcia od 15.04.2014 do 13.12.2015.
www.mbc.malopolska.pl/publication/116548
16. Część XVI. Zabytkowe Śródmieście, Wawel i jego otoczenie, Stradom i Kazimierz. Zdjęcia od 16.01.2014 do 02.05.2015.
www.mbc.malopolska.pl/publication/116549

17. Część XVII. Zabytkowe Śródmieście, Planty, Wawel, widoki wokół Wisły. Zdjęcia wykonane od maja 2016 do lutego 2019.
www.mbc.malopolska.pl/publication/134776
18. Część XVIII. Zabytkowe Śródmieście, dawny Okół, Planty, Wawel, widoki wokół Wisły. Zdjęcia od marca 2019 do sierpnia 08.2021.
www.mbc.malopolska.pl/publication/134778
19. Część XIX. Stradom i Kazimierz. C.d.
Zdjęcia wykonane od stycznia 2015 do sierpnia 2021.
www.mbc.malopolska.pl/publication/134782
20. Część XX. Piasek. C.d.
Zdjęcia wykonane od lutego 2016 do października 2019)
www.mbc.malopolska.pl/publication/134785
21. Część XXI. Piasek i Nowy Świat - c.d.
Piasek – zdjęcia wykonane od stycznia 2020 do sierpnia 2021, Nowy Świat od listopada 2017 do sierpnia 2021.
www.mbc.malopolska.pl/publication/134789
22. Część XXII. Kleparz i Wesoła - c.d.
Zdjęcia wykonane od listopada 2017 do sierpnia 2021)
www.mbc.malopolska.pl/publication/134871
23. Część XXIII. Podgórze - c.d.
Zdjęcia wykonane od października 2013 do marca 2022.
www.mbc.malopolska.pl/publication/138497
24. Część XXIV. Podgórze – c.d. uzupełnienia.
Zdjęcia wykonane od kwietnia 2022 do maja 2022.
www.mbc.malopolska.pl/publication/140510

A.III.4. Dawne przedmieścia Krakowa - ulatująca przeszłość.

1. Część I. Bieżanów, Prokocim, Wola Duchacka. Edycja II.
www.mbc.malopolska.pl/publication/17690
2. Część II. Piaski Wielkie, Kurdwanów, Jugowice.
www.mbc.malopolska.pl/publication/17691
3. Część III. Zakrzówek, Dębniki, Ludwinów.
www.mbc.malopolska.pl/publication/17692
4. Część IV. Zwierzyniec i Półwieś, Przegorzały, Wola Justowska, Czarna Wieś i Kawiorzy.
www.mbc.malopolska.pl/publication/17693
5. Część V. Łęg, Mogiła, Krzesławice, Bieńczyce. Edycja II
www.mbc.malopolska.pl/publication/17694
6. Część VI. Uzupełnienia: Prokocim, Wola Duchacka, Rząka, Piaski Wielkie, Ludwinów, Zakrzówek, Dębniki i Mogiła. Edycja II.
www.mbc.malopolska.pl/publication/18158
7. Część VII. Bronowice Małe i Wielkie, Krowodrza i Biały Prądnik. Edycja II
www.mbc.malopolska.pl/publication/18408
8. Część VIII. Płaszów, Kosocice i Rajsko.
www.mbc.malopolska.pl/publication/21255

9. Część IX. Uzupełnienia (cd): Bieńczyce, Mogiła, Łęg, Prokocim, Wola Duchacka i Piaski Wielkie.
www.mbc.malopolska.pl/publication/21256
10. Część X. Kobierzyn i Skotniki, Tyniec i Pychowice
www.mbc.malopolska.pl/publication/19616
11. Część XI. Spacer po południowych i zachodnich obrzeżach Krakowa. Mogiła, Bieżanów, Prokocim i Piaski Wielkie, Wola Duchacka i Kurdwanów, Swoszowice i Jugowice, Łagiewniki, Zakrzówek, Czarna Wieś i Bronowice Małe, Nowa Wieś i Krowodrza.
www.mbc.malopolska.pl/publication/21229
12. Część XII. Biały Prądnik (c.d.), Czerwony Prądnik, Czyżyny, Rakowice, Mistrzejowice, Zesławice, Grębałów, Bieńczyce (c.d.), Krzesławice (c.d.) i Piaski Wielkie (c.d.).
www.mbc.malopolska.pl/publication/21261
13. Część XIII. Uzupełnienia: Bieżanów, Rajsko, Swoszowice, Łagiewniki i Pychowice.
www.mbc.malopolska.pl/publication/21479
14. Część XIV. Uzupełnienia: Mogiła, Krzesławice, Rakowice (Wieczysta) i Prokocim
www.mbc.malopolska.pl/publication/22312
15. Część XV. Czarna Wieś i Kawiory, Wola Justowska i Las Wolski, Półwie Zwierzynieckie, Zwierzyniec oraz Dębniki i Zakrzówek w zimowej szacie.
www.mbc.malopolska.pl/publication/29478
16. Część XVI. Mogiła (cd), Bronowice Małe (cd), Łobzów, Zakrzówek (c.d.) i Skotniki.
www.mbc.malopolska.pl/publication/45001
17. Część XVII. Górka Narodowa, Witkowice i Biały Prądnik. Mini dodatek- przykłady dawnego budownictwa wiejskiego z terenu Ziemi Krakowskiej i Polski Południowej.
www.mbc.malopolska.pl/publication/45002
18. Część XVIII. Zwierzyniec (Salwator), Wola Duchacka, Pychowice, Bodzów i Kostrze, Rząka. Krakowskie i podkrakowskie krajobrazy.
www.mbc.malopolska.pl/publication/45003
19. Część XIX. Umykające krakowskie i podkrakowskie krajobrazy: Bonarka, Płaszów i Podgórze, Prokocim Stary i Nowy, Rząka, Krzyszkowice, Kosocice i Piaski Wielkie.
www.mbc.malopolska.pl/publication/40795
20. Dawne przedmieścia Krakowa – ulatująca przeszłość (część XX). Stara Mogiła, Mydlniki, Chełm i Wola Justowska.
www.mbc.malopolska.pl/publication/40794
21. Część XXI. Umykające krakowskie i podkrakowskie krajobrazy (c.d.). Łęg, Dębniki, Zakrzówek.
www.mbc.malopolska.pl/publication/56790
22. Część XXII. Umykające krakowskie i podkrakowskie krajobrazy (c.d.). Wola Duchacka, Piaski Wielkie, Rząka i Łagiewniki.
www.mbc.malopolska.pl/publication/56791

23. Część XXIII. Umykające krakowskie i podkrakowskie krajobrazy (c.d.). Zwierzyniec (Salwator i Sikornik) i Las Wolski.
www.mbc.malopolska.pl/publication/56792
24. Część XXIV. Umykające krakowskie i podkrakowskie krajobrazy (c.d.). Rybitwy, Płaszów, Rząka, Piaski Wielkie, Wola Duchacka i Zakrzówek.
www.mbc.malopolska.pl/publication/56962
25. Część XXV. Wola Duchacka, Płaszów, Łagiewniki i Małe Bronowice (c.d.)
www.mbc.malopolska.pl/publication/57115
26. Część XXVI. Wola Duchacka, Prokocim, Zwierzyniec, Czarna Wieś i Wola Justowska. Umykające krakowskie i podkrakowskie krajobrazy (c.d.).
www.mbc.malopolska.pl/publication/58236
27. Część XXVII. Grzegórzki, Dąbie, Płaszów, Jugowice i Swoszowice.
www.mbc.malopolska.pl/publication/58645
28. Część XXVIII. Jesienny rekonesans po południowych przedmieściach Krakowa – Płaszów, Wola Duchacka, Prokocim, Rząka i Piaski Wielkie.
www.mbc.malopolska.pl/publication/59327
29. Część XXIX. Jesienny rekonesans po ginącym świecie: Ludwinowa, Zakrzówka i Dębnik.
www.mbc.malopolska.pl/publication/59513
30. Część XXX. Zimowa sceneria dawnych przedmieść Krakowa: Krowodrza, Nowa i Czarna Wieś, Zwierzyniec, Bielany, Dębniki i Piaski Wielkie.
www.mbc.malopolska.pl/publication/60647
31. Część XXXI. Łobzów, Krowodrza, Zakrzówek, Pychowice, Łagiewniki, i Rząka.
www.mbc.malopolska.pl/publication/60781
32. Część XXXII. Zwierzyniec, Czarna i Nowa Wieś oraz Łobzów.
www.mbc.malopolska.pl/publication/61316
33. Część XXXIII. Sikornik, Las Wolski, Bielany i Przegorzały.
www.mbc.malopolska.pl/publication/61317
34. Część XXXIV. Stary Prokocim, Piaski Wielkie (Świątniki, Podedworze i Podlesie), Wola Duchacka, Rząka, obrzeże Płaszowa i Podgórze
www.mbc.malopolska.pl/publication/61318
35. Część XXXV. Wola Duchacka, Kosocice i Barycz, Płaszów, Rybitwy, Bieńczyce i Olsza.
www.mbc.malopolska.pl/publication/61336
36. Część XXXVI. Wiosenny rekonesans po południowych obrzeżach miasta. Płaszów (Bagry), Stary Prokocim, Wola Duchacka, Piaski Wielkie, Kurdwanów, Kosocice, Łagiewniki, Zakrzówek, Dębniki, Półwsie i Zwierzyniec.
www.mbc.malopolska.pl/publication/64127
37. Część XXXVII. Wola Justowska i Las Wolski, Półwsie i Zwierzyniec, Łagiewniki, Jugowice, Rajsko i Kosocice.
www.mbc.malopolska.pl/publication/66308
38. Część XXXVIII. Wola Duchacka, Piaski Wielkie i Prokocim.
www.mbc.malopolska.pl/publication/66767

39. Część XXXIX. Borek Fałęcki, Bonarka, Dębniaki, Zakrzówek, Półwie i Zwierzyniec, były Obóz Koncentracyjny Płaszów.
www.mbc.malopolska.pl/publication/66868
40. Część XL. Czyżyny, Rybitwy i Ludwinów.
www.mbc.malopolska.pl/publication/68644
41. Część XLI. Warszawskie, Krowodrza, Nowa Wieś, Czarna Wieś, Półwie i Zwierzyniec, Kurdwanów i Borek Fałęcki.
www.mbc.malopolska.pl/publication/70183
42. Część XLII. W zimowej scenerii Pleszowa i Mogiły.
www.mbc.malopolska.pl/publication/70187
43. Część XLIII. W jesiennej i zimowej scenerii: Woli Duchackiej, Piasków Wielkich i Rząki.
www.mbc.malopolska.pl/publication/71271
44. Część XLIV. W jesiennym i zimowym klimacie Prokocimia.
www.mbc.malopolska.pl/publication/71272
45. Część XLV. Płaszów, Olsza i Rakowice.
www.mbc.malopolska.pl/publication/71485
46. Część XLVI. Raz jeszcze Zwierzyniec.
www.mbc.malopolska.pl/publication/72226
47. Część XLVII. Wzdłuż tradycyjnego Zakrzówka i wokół Skał Twardowskiego.
www.mbc.malopolska.pl/publication/72227
48. Część XLVIII. Krowodrza, Półwie Zwierzynieckie, Zwierzyniec i Sikornik, Wola Justowska i Las Wolski, Dębniaki, Zakrzówek, Łagiewniki.
www.mbc.malopolska.pl/publication/74740
49. Część XLIX. Podgórze – okolice Bonarki i kamieniołom Libana, teren KL Płaszów na skraju Woli Duchackiej, Wola Duchacka, Prokocim, Piaski Wielkie, Jugowice, Kurdwanów, Kosocice, Rajsko i Barycz.
www.mbc.malopolska.pl/publication/74741
50. Część L. Borek Fałęcki, Kobierzyn, Skotniki i Pychowice.
www.mbc.malopolska.pl/publication/75164
51. Część LI. Stary Płaszów i Bagry, Prokocim, Bieżanów, Piaski Wielkie.
www.mbc.malopolska.pl/publication/75857
52. Część LII. Zakrzówek i Skały Twardowskiego, Wola Duchacka, teren dawnego KL Płaszów i jego obrzeże, Podgórze – Kopiec Krakusa, Mały Płaszów i Rybitwy, Bieżanów.
www.mbc.malopolska.pl/publication/75587
53. Część LIII. Krakowski kalejdoskop: Zakrzówek, Borek Fałęcki, Łagiewniki, Kurdwanów, Wola Duchacka, Prokocim, Piaski Wielkie, Kosocice.
www.mbc.malopolska.pl/publication/77977
54. Część LIV. Krowodrza, Łobzów, Nowa Wieś, Czarna Wieś i Zwierzyniec
www.mbc.malopolska.pl/publication/79758
55. Część LV. Zakrzówek, Ludwinów, Wola Duchacka, Piaski Wielkie i Prokocim
www.mbc.malopolska.pl/publication/79759

56. Część LVI. Krowodrza, Czarna Wieś, Zwierzyniec, Półwsie Zwierzynieckie, Wola Duchacka, Prokocim, Piaski Wielkie, Rajsko
www.mbc.malopolska.pl/publication/87312
57. Część LVII. Krzesławice, Dębniaki, Zakrzówek, Ludwinów
www.mbc.malopolska.pl/publication/88010
58. Część LVIII. Łagiewniki, Płaszów, (Przedmieście) Warszawskie.
www.mbc.malopolska.pl/publication/88763
59. Część LIX. Wola Duchacka, Prokocim, Piaski Wielkie, Rząka, Rajsko
www.mbc.malopolska.pl/publication/88764
60. Część LX. Wola Justowska, Zwierzyniec, Półwsie Zwierzynieckie (Błonia), Czarna Wieś, Nowy Świat (Kossakówka), Dębniaki, Zakrzówek, Bodzów.
www.mbc.malopolska.pl/publication/89855
61. Część LXI. Wola Duchacka, Prokocim, Piaski Wielkie.
www.mbc.malopolska.pl/publication/89856
62. Część LXII. Mogiła, Rakowice, Grzegórzki.
www.mbc.malopolska.pl/publication/90406
63. Część LXIII. Przegorzały, Podgórze, Kosocice, Rajsko i Łagiewniki.
www.mbc.malopolska.pl/publication/90405
64. Część LXIV. Wola Duchacka, Prokocim, Piaski Wielkie, Łagiewniki, Krzyszkowice.
www.mbc.malopolska.pl/publication/92610
65. Część LXV. Łobzów, Bronowice Wielkie, Czarna Wieś, Półwsie Zwierzynieckie, Zwierzyniec, Nowy Świat, Dębniaki, Zakrzówek, Kobierzyn.
www.mbc.malopolska.pl/publication/92611
66. Część LXVI. Krakowski kalejdoskop: Olsza, Krowodrza, Nowa Wieś, Czarna Wieś, Zwierzyniec, Dębniaki, Zakrzówek, Kobierzyn i Borek Fałęcki, Kostrze, Tyniec, Prokocim.
www.mbc.malopolska.pl/publication/94618
67. Część LXVII. Zachodnie i południowe rubieże Krakowa. Piasek, Zwierzyniec, Wola Justowska, Przegorzały, Bielany i ich obrzeże, Dębniaki, Zakrzówek, Ludwinów, Płaszów, Prokocim, Piaski Wielkie, Kurdwanów, Borek Fałęcki i Łagiewniki.
www.mbc.malopolska.pl/publication/95591
68. Część LXVIII. Warszawskie (Przedmieście), Olsza, Piasek, Czarna Wieś, Wola Justowska, Zwierzyniec, Przegorzały, Dębniaki, Zakrzówek, Ludwinów, Podgórze, Wola Duchacka, Płaszów, Prokocim, Piaski Wielkie, Rząka i Łagiewniki.
www.mbc.malopolska.pl/publication/96206
69. Część LXIX. Dębniaki, Zakrzówek, Wola Duchacka, Płaszów, Prokocim, Rząka, Piaski Wielkie, Kosocice, Rajsko, Bieńczyce.
www.mbc.malopolska.pl/publication/97749
70. Część LXX. Piasek, Czarna Wieś i Półwsie Zwierzynieckie.
www.mbc.malopolska.pl/publication/97750
71. Część LXXI. Zwierzyniec, Wola Justowska, Przegorzały i Bielany. Dodatkowo - wizyta u „Hansa”, rzeźbiarza, na Zwierzyńcu.
www.mbc.malopolska.pl/publication/97751

72. Część LXXII. Piasek, Zwierzyniec, Wola Justowska, Olszanica, Zakrzówek, Pychowice, Podgórze, Wola Duchacka, Płaszów, Prokocim, Piaski Wielkie, Rząka, Łagiewniki, Borek Fałęcki, Rakowice.
www.mbc.malopolska.pl/publication/99107
73. Część LXXIII. Nowy Świat, Czarna Wieś, Półwie Zwierzynieckie, Zwierzyniec, Bielany, Dębniaki, Zakrzówek, Ludwinów, Podgórze, Płaszów Wola Duchacka, Prokocim, Piaski Wielkie, Rząka, Krzyszkowice, Grzegórzki, Olsza, Bieńczyce, Batowice.
www.mbc.malopolska.pl/publication/99108
74. Część LXXIV. Bronowice, Piasek, Czarna Wieś, Krowodrza, Półwie Zwierzynieckie, Zwierzyniec, Przegorzały, Bielany, Dębniaki, Zakrzówek, Ludwinów, Tyniec, Stradom, Wesoła, Podgórze, Wola Duchacka, Prokocim, Piaski Wielkie, Rząka, Krzyszkowice, Olsza, Grzegórzki, Dąbie, Przewóz.
www.mbc.malopolska.pl/publication/102164
75. Część LXXV. Bieńczyce.
www.mbc.malopolska.pl/publication/102165
76. Część LXXVI. Piasek, Wesoła, Dębniaki, Zakrzówek, Ludwinów, Grzegórzki, Podgórze, Wola Duchacka, Prokocim, Piaski Wielkie, Rząka, Kosocice, Bieńczyce, Krzesławice, Mogiła.
www.mbc.malopolska.pl/publication/102181
77. Część LXXVII. Nowy Świat, Czarna Wieś, Półwie Zwierzynieckie, Zwierzyniec, Bielany, Dębniaki, Zakrzówek, Ludwinów, Podgórze, Płaszów Wola Duchacka, Prokocim, Piaski Wielkie, Rząka, Krzyszkowice, Grzegórzki, Olsza, Bieńczyce, Batowice.
www.mbc.malopolska.pl/publication/102189
78. Część LXXVIII. Grębałów, Lubocza, Wadów, Pleszów, Branice i Przewóz.
www.mbc.malopolska.pl/publication/102190
79. Część LXXIX. Skotniki, Kleszczów, Chełm, Mydlniki, Bronowice Wielkie i Pleszów.
www.mbc.malopolska.pl/publication/102196
80. Część LXXX. Kleparz, Wesoła, Krowodrza, Biały Prądnik, Bronowice Wielkie, Olsza, Grzegórzki, Dąbie, Bieńczyce, Piasek, Czarna Wieś, Półwie Zwierzynieckie, Zwierzyniec, Wola Justowska, Zakrzówek, Dębniaki, Ludwinów, Podgórze, Płaszów, Wola Duchacka, Prokocim, Piaski Wielkie, Rząka, Kurdwanów, Łagiewniki, Jugowice, Krzyszkowice.
www.mbc.malopolska.pl/publication/115529
81. Część LXXXI. Wesoła, Piasek, Nowy Świat, Półwie Zwierzynieckie, Zwierzyniec, Wola Justowska, Olsza, Grzegórzki, Dąbie, Bieńczyce, Dębniaki, Ludwinów, Kostrze, Podgórze, Wola Duchacka, Prokocim, Piaski Wielkie, Rząka.
www.mbc.malopolska.pl/publication/131174
82. Część LXXXII. Wola Justowska, Chełm, Czarna Wieś, Mydlniki, Bronowice Małe i Wielkie i Bieńczyce.
www.mbc.malopolska.pl/publication/131258

83. Część LXXXIII. Dębniki, Zakrzówek, Podgórze, Wola Duchacka, Prokocim, Bieżanów, Piaski Wielkie, Rząka i Swoszowice.
www.mbc.malopolska.pl/publication/131259
84. Część LXXXIV. Wesoła, Warszawskie, Olsza, Grzegórzki, Czerwony Prądnik, Piasek, Nowy Świat, Kleparz, Czarna Wieś, Półwie Zwierzynieckie, Zwierzyniec, Wola Justowska, Bronowice Małe, Mydlniki, Bieńczyce.
www.mbc.malopolska.pl/publication/138494
85. Część LXXXV. Dębniki, Zakrzówek, Pychowice, Podgórze, Płaszów, Prokocim, Łagiewniki, Kurdwanów, Piaski Wielkie, Rząka, Rajsko, Kosocice, Bieżanów.
www.mbc.malopolska.pl/publication/138495

A.III.5.1

Raport dla Urzędu Miasta Krakowa. Przegląd chałup z terenu Krakowa i jego obrzeży pod kątem możliwości ich zakupu i przeniesienia do skansenu (14.09.2018).

Ten dokument roboczy, bez zdjęć opisywanych obiektów, został udostępniony w części 3 (tom II) publikacji z cyklu „Czas zatrzymany” pod redakcją Adama Gryczyńskiego na stronach: 339-344 (wyd. Nowohuckie Centrum Kultury 2019).

A.III.5. Krakowskie panoramy i widoki

1. Część I. Wiosna 2011
www.mbc.malopolska.pl/publication/64522
2. Część II. Lato 2011
www.mbc.malopolska.pl/publication/67475
3. Część III. Jesień 2011.
www.mbc.malopolska.pl/publication/68255
4. Część IV. Zima 2011/2012
www.mbc.malopolska.pl/publication/71731
5. Część V. Wiosna 2012
www.mbc.malopolska.pl/publication/74742
6. Część VI. Lato 2012.
www.mbc.malopolska.pl/publication/76541
7. Część VII. Jesień 2012.
www.mbc.malopolska.pl/publication/78459
8. Część VIII. Ostatnia zima rząckiego uroczyska, czyli przykład symbiozy człowieka i przyrody po krakowsku.
www.mbc.malopolska.pl/publication/78947
9. Część IX. Zima 2012/13. Krowodrza, Łobzów, Nowa Wieś, Czarna Wieś, Zwierzyniec, Zakrzówek, Ludwinów, Podgórze (Kopiec Krakusa), Wola Duchacka, Piaski Wielkie, Rajsko, Prokocim i Płaszów (Bagry).
www.mbc.malopolska.pl/publication/80638

10. Część X. Przedwiośnie 2013. Edycja II. Krowodrza, Nowa i Czarna Wieś, Zwierzyniec, Podgórze, Wola Duchacka, Borek Fałęcki, Płaszów, Piaski Wielkie, Rząka, Krzyszkowice.
www.mbc.malopolska.pl/publication/82506
11. Część XI. Wiosna 2013. Rondo Mogiłskie, wokół Wisły, Zwierzyniec, Półwsie Zwierzynieckie, Zakrzówek – Skały Twardowskiego, Podgórze– Kopiec Krakusa, Las Bonarka, Płaszów - Bagry, Wola Duchacka, Prokocim, Piaski Wielkie, rząckie ugory, Rajsko, Krzyszkowice
www.mbc.malopolska.pl/publication/85310
12. Część XII. Lato 2013. Kopiec Piłsudskiego, Las Wolski, podnóże Kopca Kościuszki, Skały Twardowskiego, dębnicki brzeg Wisły, Krzesławice, Płaszów – Bagry, Wola Duchacka (teren dawnego KL Płaszów i Park Duchacki), Piaski Wielkie, rząckie ugory, Kosocice, Krzyszkowice
www.mbc.malopolska.pl/publication/87314
13. Część XIII. Jesień 2013. Rondo Mogiłskie, Las Wolski i Wola Justowska, Czarna Wieś, Zwierzyniec (Sikornik i Kopiec Kościuszki), Półwsie Zwierzynieckie (Błonia), Nowy Świat (Kossakówka), Dębniki, Zakrzówek (okolice Ronda Grunwaldzkiego; Krakowski Fiord), Pychowice, Kostrze i Bodzów, Podgórze (Wzgórze Lasoty; Kopiec Krakusa).
www.mbc.malopolska.pl/publication/89214
14. Część XIV. Jesień 2013 c.d. Wola Duchacka (teren dawnego KL Płaszów; Park Duchacki i jego okolice), Prokocim, Płaszów – Bagry, Piaski Wielkie, Rząka, Rajsko, Kosocice, Krzyszkowice – Chabrowe Wzgórze. Dodatek– Migawki z Cmentarza Rakowickiego (2009-2013)
www.mbc.malopolska.pl/publication/89215
15. Część XV. Zima i przedwiośnie 2013-2014. Planty, Wola Justowska i Las Wolski, Przegorzały, Zwierzyniec (Sikornik i Kopiec Kościuszki), Dębniki, Zakrzówek, Pychowice, Krowodrza, Grzegórzki, Rakowice – Czyżyny i Mogiła.
www.mbc.malopolska.pl/publication/90758
16. Część XVI. Zima i przedwiośnie 2013-2014 c.d. Podgórze (Zabłocie i Kopiec Krakusa), Płaszów (Bagry), Wola Duchacka (KL Płaszów i Park Duchacki), Prokocim, Piaski Wielkie, Rząka, Krzyszkowice. Dodatek – Migawki z Cmentarza Rakowickiego (c.d.).
www.mbc.malopolska.pl/publication/90759
17. Część XVII. Wiosna 2014. Wawel, Kossakówka, Czarna Wieś, Zwierzyniec (Sikornik), Wola Justowska – Las Wolski Półwsie Zwierzynieckie (Błonia), Dębniki, Zakrzówek, Czyżyny-Rakowice.
www.mbc.malopolska.pl/publication/92612
18. Część XVIII. Wiosna 2014 c.d. Płaszów - Bagry, Wola Duchacka, Prokocim, Piaski Wielkie, Łagiewniki, Borek Fałęcki, Kosocice, Barycz, Krzyszkowice, Wieliczka.
www.mbc.malopolska.pl/publication/92613
19. Część XIX. Lato 2014. Śródmieście - Planty, Piasek, Czarna Wieś, Kazimierz, Zakrzówek, Pychowice, Kobierzyn.
www.mbc.malopolska.pl/publication/94204

20. Część XX. Lato 2014 c.d. Podgórze, Płaszów - Bagry, Wola Duchacka, Wieliczka. Migawki z Cmentarza Rakowickiego i jego okolic.
www.mbc.malopolska.pl/publication/94205
21. Część XXI. Lato 2014 c.d. Wisła i jej sąsiedztwo, Rudawa i jej okolice, Wola Justowska (Las Wolski), Pychowice i Kobierzyn, Kostrze i Bodzów, Tyniec, Piekary, Płaszów (Bagry), Rząka, Wieliczka.
www.mbc.malopolska.pl/publication/94326
22. Część XXII. Jesień 2014. Wzdłuż Wisły, Kossakówka, Śródmieście, Kazimierz, Piasek, Czarna Wieś (Park Jordana), Półwsie Zwierzynieckie (Błonia), Zwierzyniec (Sikornik), Wola Justowska, obrzeżem Lasu Wolskiego.
www.mbc.malopolska.pl/publication/96156
23. Część XXIII. Jesień 2014 c.d. Dębniki, Zakrzówek, Ludwinów, Pychowice.
www.mbc.malopolska.pl/publication/96168
24. Część XXIV. Jesień 2014 c.d. Podgórze, Płaszów (Bagry), Wola Duchacka, Prokocim, Piaski Wielkie, Rząka, Borek Fałęcki i Łagiewniki, Wieliczka, Puszcza Niepołomska.
www.mbc.malopolska.pl/publication/96171
25. Część XXV. Przedzimy 2014. Wola Justowska, Zwierzyniec(Sikornik), Półwsie Zwierzynieckie(Błonia), Kazimierz, Podgórze, Wola Duchacka, Prokocim, Rząka, Piaski Wielkie, Kurdwanów.
www.mbc.malopolska.pl/publication/96186
26. Część XXVI. Zima 2014/2015. Śródmieście, Kazimierz, Piasek, Czarna Wieś (Park Jordana), Półwsie Zwierzynieckie (Błonia), Zwierzyniec (Sikornik), Dębniki, Zakrzówek (Skały Twardowskiego), Podgórze (Kopiec Krakusa), Wola Duchacka (dawny KL Płaszów i Park Duchacki), Płaszów (Bagry) Prokocim, Rząka, Kosocice, Wieliczka.
www.mbc.malopolska.pl/publication/96191
27. Część XXVII. Przedwiośnie 2015. Śródmieście, Piasek, wzdłuż Rudawy, Zwierzyniec wzdłuż Wisły, Przegorzały, Bielany, Kryspinów, Aleksandrowice, Dębniki, Zakrzówek, Podgórze, Płaszów (Bagry), Wola Duchacka, Rząka.
www.mbc.malopolska.pl/publication/96197
28. Część XXVIII. Wiosna 2015. Zabytkowe Śródmieście, Piasek, Półwsie Zwierzynieckie (Błonia), Wzdłuż Rudawy, Zwierzyniec (Sikornik), Wola Justowska i Las Wolski, Wzdłuż Wisły, Dębniki, Zakrzówek, Ludwinów, Pychowice.
www.mbc.malopolska.pl/publication/96211
29. Część XXIX. Wiosna 2015(c.d.) Podgórze, Wola Duchacka, Płaszów (Bagry), Prokocim, Piaski Wielkie, Rząka, Łagiewniki, Borek Fałęcki, Kosocice, Krzyszkowice, Wieliczka.
www.mbc.malopolska.pl/publication/96215
30. Część XXX. Lato 2015 Śródmieście, Wesoła, Piasek, Półwsie Zwierzynieckie (Błonia), Zwierzyniec, Wola Justowska i Las Wolski, Dębniki, Zakrzówek, Ludwinów, Pychowice, Podgórze, Wola Duchacka, Płaszów (Bagry), Prokocim, Rząka, Łagiewniki.
www.mbc.malopolska.pl/publication/97188

31. Część XXXI. Jesień 2015. Śródmieście i Wawel, Kleparz, Piasek, Półwsie Zwierzynieckie (Błonia), Czarna Wieś, Zwierzyniec, Wola Justowska i Las Wolski, Bielany, Kryspinów i Olszanica.
www.mbc.malopolska.pl/publication/97189
32. Część XXXII. Jesień 2015 (c.d.). Zakrzówek, Pychowice i okolica, Wola Duchacka, Płaszów (Bagry), Prokocim, Rząka, Krzyszkowice, Wieliczka..
www.mbc.malopolska.pl/publication/97190
33. Część XXXIII. Przedzimy i zima 2015/2016. Zabytkowe Śródmieście, Kleparz, Piasek, Stradom i Kazimierz, Czarna Wieś, Półwsie Zwierzynieckie, Zwierzyniec, Wola Justowska i Las Wolski, Przegorzały, Bielany, Kryspinów, Dębniaki, Zakrzówek, Pychowice.
www.mbc.malopolska.pl/publication/98196
34. Część XXXIV. Przedzimy i zima 2015/2016. c.d. Podgórze (kamieniołom Libana), Wola Duchacka (Park Duchacki i KL Płaszów), Bagry i stary Płaszów, Prokocim, Piaski Wielkie, Rząka, Kosocice, Rajsko, Krzyszkowice.
www.mbc.malopolska.pl/publication/98197
35. Część XXXV. Wiosna 2016. Zabytkowe Śródmieście, Wesoła, Stradom, Wzdłuż Wisły od Ludwinowa do Dębniaki, Piasek, Półwsie Zwierzynieckie (Błonia), Zwierzyniec, Bielany, Cmentarz Rakowicki, Czyżyny.
www.mbc.malopolska.pl/publication/98198
36. Część XXXVI. Wiosna 2016 (c.d.) Podgórze, Na styku Ludwinowa i Zakrzówka, Dębniaki, Pychowice, Łagiewniki, Wola Duchacka, Płaszowskie Bagry, Prokocim, Rząka, Kosocice, Barycz, Krzyszkowice, Wieliczka, Kłaj, Marszowice, Wola Zręczycka, Zagórzany.
www.mbc.malopolska.pl/publication/98199
37. Część XXXVII. Lato 2016. Piasek, Kazimierz, Zwierzyniec, Wola Duchacka, Płaszów, Prokocim, Rząka, Łagiewniki, Borek Fałęcki.
www.mbc.malopolska.pl/publication/98540
38. Część XXXVIII. Jesień 2016. Planty, Wesoła, Piasek, Półwsie Zwierzynieckie, Zwierzyniec, Wola Justowska, Bielany, Kryspinów, Olszanica, Cmentarz Rakowicki.
www.mbc.malopolska.pl/publication/99085
39. Część XXXIX. Jesień 2016 (c.d.). Dębniaki, Zakrzówek, Pychowice, Podgórze, Wola Duchacka, Płaszów (Bagry), Prokocim, Piaski Wielkie, Rząka, Rajsko.
www.mbc.malopolska.pl/publication/99086
40. Część XL. Zima 2016/2017. Śródmieście, Piasek, Wesoła, Zwierzyniec, Wola Justowska, Kazimierz, Podgórze, Wola Duchacka, Płaszów, Prokocim, Piaski Wielkie, Rząka, Borek Fałęcki, Olsza, Czyżyny-Rakowice. Edycja II.
41. Część XLI. Wiosna 2017. Śródmieście, Wawel i jego otoczenie, Kazimierz, Piasek, Czarna Wieś, Półwsie Zwierzynieckie, Zwierzyniec, Las Wolski (Sowiniec), Bielany, Grzegórzki, Cmentarz Rakowicki, Mistrzejowice, Batowice.
www.mbc.malopolska.pl/publication/101506

42. Część XLII. Wiosna 2017 c.d. Dębniki, Zakrzówek, Ludwinów, Pychowice, Podgórze, Wola Duchacka, Płaszów (Bagry), Prokocim, Piaski Wielkie, Rząka, Krzyszkowice.
www.mbc.malopolska.pl/publication/101509
43. Część XLIII. Lato 2017 c.d. Dębniki, Zakrzówek, Ludwinów, Pychowice, Podgórze, Wola Duchacka, Płaszów (Bagry), Prokocim, Piaski Wielkie, Rząka, Krzyszkowice.
www.mbc.malopolska.pl/publication/102151
44. Część XLIV. Jesień 2017. Śródmieście, Wzdłuż Wisły, Piasek, Nowy Świat, Czarna Wieś, Półwie Zwierzynieckie, Bielany, Kryspinów, Stradom, Kleparz, Krowodrza, Wesoła, Olsza, Grzegórzki, Dębniki, Zakrzówek, Ludwinów, Pychowice, Tynec.
www.mbc.malopolska.pl/publication/102184
45. Część XLV. Jesień 2017 c.d. Podgórze, KL Płaszów, Wola Duchacka, Płaszów (Bagry), Prokocim, Piaski Wielkie, Rząka.
www.mbc.malopolska.pl/publication/102185
46. Część XLVI. Zima 2017/18. Śródmieście, Piasek, Krowodrza, Zwierzyniec, Przegorzały, Bielany, Balice i Olszanica, Stradom, Kazimierz, Wesoła, Olsza, Grzegórzki, Dąbie, Bieńczyce, Podgórze, Wola Duchacka, Płaszów (Bagry), Prokocim, Piaski Wielkie, Rząka, Krzyszkowice.
www.mbc.malopolska.pl/publication/102192
47. Część XLVII. Wiosna 2018. Śródmieście, Wesoła, Wzdłuż Wisły, Kazimierz, Piasek, Nowy Świat, Czarna Wieś, Półwie Zwierzynieckie, Podgórze, Olsza, Grzegórzki, Dąbie, Czyżyny.
www.mbc.malopolska.pl/publication/104457
48. Część XLVIII. Wiosna 2018. C.d. Dębniki, Zakrzówek, Ludwinów, Pychowice, Wola Duchacka, Płaszów (Bagry), Piaski Wielkie, Rząka, Borek Fałęcki, Rajsko, Kosocice.
www.mbc.malopolska.pl/publication/104458
49. Część XLIX. Lato 2018. Planty, Śródmieście, Piasek, Nowy Świat, Wesoła, Olsza, Kazimierz, Jugowice, Skotniki, Kleszczów, Chełm, Mydlniki, Bronowice Wielkie, Podgórze, Wola Duchacka, Płaszów, Piaski Wielkie, Rząka, Czyżyny, Grębałów, Bieńczyce, Krzesławice, Lubocza, Wadów, Mogiła, Pleszów, Branice, Przewóz.
www.mbc.malopolska.pl/publication/104012
50. Część L. Jesień 2018. Śródmieście, Wzdłuż Wisły, Kleparz, Piasek, Nowa Wieś, Czarna Wieś, Półwie Zwierzynieckie, Zwierzyniec, Wola Justowska, Bronowice Wielkie, Wesoła, Olsza, Grzegórzki, Dąbie, Bieńczyce.
www.mbc.malopolska.pl/publication/113128
51. Część LI. Jesień c.d. Dębniki, Zakrzówek, Ludwinów, Pychowice, Kazimierz, Stradom, Podgórze, Wola Duchacka, Płaszów (Bagry), Prokocim, Piaski Wielkie, Rząka, Kurdwanów, Łagiewniki, Jugowice i Kosocice.
www.mbc.malopolska.pl/publication/113129

52. Część LII. Zima 2018/2019. Śródmieście, Kleparz, Wesoła, Olsza, Grzegórzki, Dąbie, Bieńczyce, Piasek, Nowy Świat, Półwie Zwierzynieckie, Zwierzyniec, Zakrzówek, Ludwinów, Kazimierz, Stradom, Podgórze, Wola Duchacka, Płaszów, Prokocim, Piaski Wielkie i Rząka.
www.mbc.malopolska.pl/publication/113130
53. Część LIII. Przedwiośnie i wiosna 2019. Śródmieście, wzdłuż Wisły, Kleparz, Wesoła, Olsza, Grzegórzki, Dąbie, Piasek, Krowodrza, Biały Prądnik, Czarna Wieś, Półwie Zwierzynieckie, Zwierzyniec, Wola Justowska, Bielany, Kryspinów, Olszanica.
www.mbc.malopolska.pl/publication/114436
54. Część LIV. Przedwiośnie i wiosna 2019. C.d. Kazimierz, Dębniaki, Zakrzówek, Ludwinów, Pychowice, Podgórze, Wola Duchacka, Płaszów (Bagry), Prokocim, Piaski Wielkie, Rząka, Rajsko, Kosocice, Krzyszkowice, Zagórzany.
www.mbc.malopolska.pl/publication/114437
55. Część LV. Lato 2019. Śródmieście, Kleparz, Wesoła, Piasek, Bronowice Wielkie, Zwierzyniec, Kazimierz, Zakrzówek, Podgórze, Wola Duchacka, Płaszów, Piaski Wielkie, Rząka, Krzyszkowice.
www.mbc.malopolska.pl/publication/115524
56. Część LVI. Jesień 2019. Śródmieście, Wzdłuż Wisły, Kleparz, Piasek, Nowa Wieś, Czarna Wieś, Półwie Zwierzynieckie, Zwierzyniec, Wola Justowska, Bronowice Wielkie, Wesoła, Olsza, Grzegórzki, Dąbie, Bieńczyce.
www.mbc.malopolska.pl/publication/119041
57. Część LVII. Zima 2019/2020. Planty, Śródmieście, Piasek, Zwierzyniec, Wesoła, Olsza, Grzegórzki, Dąbie, Zakrzówek, Dębniaki, Pychowice, Kostrze, Podgórze, Wola Duchacka, Płaszów, Prokocim, Piaski Wielkie, Rząka.
www.mbc.malopolska.pl/publication/131157
58. Część LVIII. Przedwiośnie i wiosna 2020. Śródmieście, Kleparz, Piasek, Nowy Świat, Czarna Wieś, Półwie Zwierzynieckie, Zwierzyniec, Bielany i Las Wolski, Olsza, Grzegórzki, Dębniaki, Zakrzówek, Pychowice, Podgórze, Wola Duchacka (KL Płaszów), Płaszów (Bagry), Prokocim, Piaski Wielkie, Rząka.
www.mbc.malopolska.pl/publication/131175
59. Część LIX. Lato 2020. Śródmieście, Piasek, Nowy Świat, Czarna Wieś, Półwie Zwierzynieckie, Kleparz, Wesoła, Podgórze, Wola Duchacka, Płaszów.
60. Część LX. Jesień 2020. Uzupełnienie. Planty, Śródmieście, Wesoła, Piasek, Czarna Wieś, Krowodrza, Bronowice Wielkie, Dębniaki, Zakrzówek, Podgórze, Łagiewniki, Wola Duchacka, Płaszów, Prokocim, Piaski Wielkie, Rząka, Jugowice i Swoszowice.
www.mbc.malopolska.pl/publication/131380

61. Część LXI. Zima 2020/2021. Półwsie Zwierzynieckie, Czarna Wieś, Bronowice Małe, Bronowice Wielkie, Mydlniki, Bieńczyce, Nad Wisłą i wokół Wawelu, Zakrzówek, Ludwinów, Podgórze, Wola Duchacka, Prokocim, Piaski Wielkie, Rząka.
www.mbc.malopolska.pl/publication/131381
62. Część LXII. Wiosna 2021. Planty, Wawel, Śródmieście wokół Rynku Głównego, dawny Okół i jego otoczenie, Stradom, Kazimierz, Kleparz, Wesoła, Olsza, Grzegórzki
www.mbc.malopolska.pl/publication/132349
63. Część 63. Wiosna 2021 c.d. Piasek, Nowy Świat, Czarna Wieś, Półwsie Zwierzynieckie, Zwierzyniec.
www.mbc.malopolska.pl/publication/132350
64. Część 64. Wiosna 2021 c.d. 2. Dębniki, Zakrzówek, Ludwinów, Podgórze, Wola Duchacka, Płaszów, Prokocim, Rząka, Kurdwanów, Krzyszkowice.
www.mbc.malopolska.pl/publication/132351
65. Część 65. Lato 2021. Śródmieście, Piasek, Nowy Świat, Czarna Wieś, Półwsie Zwierzynieckie, Wola Justowska, Kleparz, Wesoła, Grzegórzki, Dąbie, Prądnik Czerwony, Dębniki, Zakrzówek, Ludwinów, Kazimierz, Podgórze, Płaszów, Rząka.
www.mbc.malopolska.pl/publication/134873
66. Część 66. Lato 2021. Śródmieście, Piasek, Czarna Wieś, Półwsie Zwierzynieckie, wzdłuż Rudawy, Zwierzyniec, Wola Justowska, Bronowice Małe, Mydlniki, Kleparz, Warszawskie, Wesoła, Grzegórzki, Olsza, Kazimierz.
www.mbc.malopolska.pl/publication/138496
67. Część 67. Jesień 2021. C.d. Pychowice, Stradom, Podgórze, Wola Duchacka, Płaszów, Łagiewniki, Piaski Wielkie, Rząka, Rajsko, Kosocice, Barycz, Krzyszkowice, Bilczyce i Jawczyce, Gdów, Liplas, Zagórzany.
www.mbc.malopolska.pl/publication/134873
68. Część 68. Zima 2021/2022. Śródmieście, Krowodrza, Warszawskie, Kleparz, Wesoła, Olsza, Grzegórzki, Bieńczyce, Kazimierz, Podgórze, Wola Duchacka, Płaszów, Prokocim, Piaski Wielkie, Rząka, Kosocice.
www.mbc.malopolska.pl/publication/140507
69. Część 69. Wiosna 2022. Śródmieście, Piasek, Nowy Świat, Półwsie Zwierzynieckie, Zwierzyniec, Kleparz, Wesoła, Olsza, Grzegórzki, Dąbie, Kazimierz, Biały i Czerwony Prądnik.
www.mbc.malopolska.pl/publication/140508
70. Część 70. Wiosna 2022. C.d. Zakrzówek, Dębniki, Pychowice, Wola Duchacka, Płaszów, Prokocim, Piaski Wielkie, Rząka.
www.mbc.malopolska.pl/publication/140509
71. Część 71. Lato 2022. Zakrzówek, Dębniki, Pychowice, Wola Duchacka, Płaszów, Prokocim, Piaski Wielkie, Rząka.
www.mbc.malopolska.pl/publication/140560

A.III.6. Drzwi krakowskich kamienic czynszowych i domów podmiejskich

1. Część I. Piasek i Nowy Świat.
www.mbc.malopolska.pl/publication/69109
2. Część II. Śródmieście, Stradom, Kazimierz, Wesoła, Dębniki i Podgórze
www.mbc.malopolska.pl/publication/69110
3. Część III. Śródmieście (c.d.), Piasek (c.d.), podmiejski Kraków.
www.mbc.malopolska.pl/publication/69430
4. Część IV. Śródmieście (c.d.), Kleparz, Wesoła (c.d.).
www.mbc.malopolska.pl/publication/71803
5. Część V. Śródmieście, Piasek, Kleparz i Wesoła – uzupełnienia.
www.mbc.malopolska.pl/publication/72474
6. Część VI. Wesoła, Stradom i Kazimierz (c.d.) oraz podmiejska Krowodrza.
www.mbc.malopolska.pl/publication/730887
7. Część VII. Piasek, Wesoła, Kazimierz i Podgórze – uzupełnienia.
www.mbc.malopolska.pl/publication/73088
8. Część VIII. Piasek – uzupełnienia.
www.mbc.malopolska.pl/publication/73717

A.III.7. Detale krakowskich czynszówek i domów. Wybrane drzwi i portale, klamki, okna i obramienia, witraże i figury naścienne.

1. Część I. Zabytkowe Śródmieście.
www.mbc.malopolska.pl/publication/88307
2. Część II. Kleparz, Stradom, Kazimierz, Wesoła, Piasek i Nowy Świat.
www.mbc.malopolska.pl/publication/88308
3. Część III. Kalejdoskop krakowski i Kraków podmiejski.
www.mbc.malopolska.pl/publication/89316
4. Część IV. Śródmieście, Wesoła, Kleparz, Piasek, Stradom, Podgórze, podmiejska Mogiła.
www.mbc.malopolska.pl/publication/90757
5. Część V. Śródmieście, Wesoła, Piasek, Nowy Świat, Czarna Wieś, Podgórze. Podmiejski Kraków: Zakrzówek i Wola Duchacka.
www.mbc.malopolska.pl/publication/94203
6. Część VI. Uzupełnienia: Śródmieście, Kleparz, Piasek i Podgórze. Podmiejski Kraków: Krowodrza, Nowa Wieś, Wola Justowska, Zwierzyniec, Zakrzówek, Ludwinów i Tynec.
www.mbc.malopolska.pl/publication/96154
7. Część VII. Śródmieście, Piasek, Kazimierz i Podgórze.
www.mbc.malopolska.pl/publication/102182
8. Część VIII. Kraków podmiejski. Czarna Wieś, Półwie Zwierzynieckie, Zwierzyniec, Wola Justowska, Przegorzały, Warszawskie, Grzegórzki, Dąbie, Bieńczyce, Krzesławice i Mogiła, Dębniki, Zakrzówek, Ludwinów, Płaszów i Prokocim.
www.mbc.malopolska.pl/publication/102183

9. Część IX. Wesoła i Kraków podmiejski: Jugowice, Łęg, Bieńczyce, Krzesławice, Mogiła, Grębałów, Lubocza, Wadów, Pleszów, Branice, Przewóz
www.mbc.malopolska.pl/publication/102191
10. Część X. Kalejdoskop Krakowski. Śródmieście, Kleparz, Wesoła, Grzegórzki, Dąbie, Piasek, Bronowice Wielkie, Zwierzyniec, Wola Justowska, Kazimierz, Podgórze, Prokocim, Wola Duchacka, Jugowice, „Chałupa u Szpinaka”.
www.mbc.malopolska.pl/publication/113131
11. Część XI. Zdjęcia i wspomnienia Stanisławy Markowskiej dotyczące kamienicy Louisów.
www.mbc.malopolska.pl/publication/113132

A.III.8. Migawki z Cmentarza Rakowickiego

1. Część I. 21.02.2009 – 14.04.2017
www.mbc.malopolska.pl/publication/102198
2. Część II. 18.10.2017 – 13.04.2018
www.mbc.malopolska.pl/publication/102200
3. Część III. 16.10.2018 – 23.12.2018
www.mbc.malopolska.pl/publication/1044590
4. Część IV. Uzupełnienia z lat 2007-2013 oraz zdjęcia od 17.04.2019-01.11.2019
www.mbc.malopolska.pl/publication/116550
5. Część V. Zdjęcia od 25.12.2009 do 10.06.2020
www.mbc.malopolska.pl/publication/131177
6. Część VI. Zdjęcia od 22.10.2020 do 01.11.2021
www.mbc.malopolska.pl/publication/134872
7. Część VII. Zdjęcia od 24.12.2021 do 05.04.2022
www.mbc.malopolska.pl/publication/140561

A.III.9. Krakowskie i podkrakowskie jeziora, stawy, rozlewiska i mokradła

1. Część I.
Dawna plaża pod Wawelem, Planty, Bronowice Wielkie, Czarna Wieś, Błonia, Zwierzyniec, Mydlniki i Kryspinów, Zakrzówek, Ludwinów, pogranicze Pychowic i Bodzowa, pychowickie łąki, Przegorzały i Bielany, posolvay'owskie stawy w Borku Fałęckim, okolice Bonarki, kamieniołom Libana, teren KL Płaszów, Bagry, nabrzeże Wisły w Rybitwach i Płaszowie, Dąbie, łąki mogiłskie, Bieńczyce i Olsza.
www.mbc.malopolska.pl/publication/74564
2. Część II.
Parki: w Nowym i Starym Prokocimiu, Wola Duchacka, Piaski Wielkie, Rząka, Krzyszkowice, Rajska, Kosocice, Barycz i Wieliczka.
www.mbc.malopolska.pl/publication/74567

A.III.10. Liczne albumy o Krakowie i jego okolicach opublikowane na mojej stronie serwisu społecznościowego Facebook:
<http://pl-pl.facebook.com/people/Leszek-Grabowski/100000321665908>

B. Opracowania dotyczące Ziemi Gdowskiej

B.I. Sagi i historie rodzinne

1. Saga rodu Grabowskich z Bilczyc i Liplasa koło Gdowa. Edycja XVIII uzup.
www.mbc.malopolska.pl/publication/8610
2. Saga rodu Chanków i Kędrynów z Podolan i okolic Gdowa. Edycja VI uzup.
www.mbc.malopolska.pl/publication/10372
3. Szkic do historii badań nad drzewem genealogicznym rodu Chanków z Podolan i okolic Gdowa.
www.mbc.malopolska.pl/publication/14677
4. Notka o rodach: Kaletów – „Wójcioków”, Augustynków – „Frysiów” i Mrozowskich z Bilczyc koło Gdowa. Edycja X uzup.
www.mbc.malopolska.pl/publication/13924

B.II. Albumy o Ziemi Gdowskiej

B.II.1. Gdów i jego okolice – odchodzący świat

1. Część I. Gdów, Bilczyce, Liplas, Podolany, Wola Zręczycka, Jaroszkówka, Lipnica Murowana. Edycja II.
www.mbc.malopolska.pl/publication/15443
2. Część II. Gdów, Przebieczany, Marszowice, Jaroszkówka, Kobylec, Klęczana, Wola Zręczycka.
www.mbc.malopolska.pl/publication/15730
3. Część III. Wiatowice, Niegowić, Marszowice, Bilczyce, Gdów, Grzybowa, Zręczyce, Wola Zręczycka, Klęczana, Łapanów, Szlak Papieski - odcinek od Klęczany do Łapanowa. Edycja II.
www.mbc.malopolska.pl/publication/15731
4. Część IV. Bilczyce, Gdów, Podolany, Wola Zręczycka i Zręczyce. Edycja II.
www.mbc.malopolska.pl/publication/17022
5. Część V. Bilczyce, Liplas, Niegowić, Gdów i Grzybowa.
www.mbc.malopolska.pl/publication/17844
6. Część VI. Zagórzany, Gdów, Podolany, Jaroszkówka, Wieniec, Nieznanowice, Marszowice, Bilczyce i Łazany.
www.mbc.malopolska.pl/publication/21257
7. Część VII. Lednica Górna, Trąbki, Łazany Bilczyce, Gdów, Marszowice, Wola Zręczycka i Zagórzany.
www.mbc.malopolska.pl/publication/24065
8. Część VIII. Łazany, Gdów, Niegowić, Krakuszowice, Grodkowice, Klęczana, Kobylec i Łapanów
www.mbc.malopolska.pl/publication/56963
9. Część IX. Nieznanowice, Pierzchów, Cichawa. Szlak Papieski – odcinek od Niegowici do granic Klęczany.
www.mbc.malopolska.pl/publication/58646

10. Część X. Łazany, Bilczyce, Gdów, Pierzchów, Niegowić i Wiatowice. Edycja II.
www.mbc.malopolska.pl/publication/61319
11. Część XI. Jawczyce, Liplas, Gdów, Wola Zręczycka, Kobylec; wybrane archiwalia.
www.mbc.malopolska.pl/publication/77982
12. Część XII. Gdów, Marszowice, Jaroszkówka, Kobylec; kilka wyburzonych już chałup z Gdowa, Marszowic i Kobylca. Edycja II.
www.mbc.malopolska.pl/publication/85467
13. Część XIII. Rekonesans po Gdowie a.d. 2015, Bilczyce, Jawczyce, Podolany, Wola Zręczycka, Marszowice. Edycja IV.
www.mbc.malopolska.pl/publication/94401
14. Część XIV. Muzeum Dwór Feillów w Woli Zręczyckiej koło Gdowa, jego historia, otoczenie i okolica. Zagórzany. Edycja II.
www.mbc.malopolska.pl/publication/98706
15. Część XV. Podolany i ich otoczenie.
www.mbc.malopolska.pl/publication/119043

C. Budownictwo ludowe, małomiasteczkowe i dworskie oraz kapliczki i inne pamiątki Ziemi Krakowskiej

1. Część I. Gdów. Edycja III.
www.mbc.malopolska.pl/publication/94399
2. Część II. Bilczyce, Jawczyce, Grzybowa, Łazany, Zręczyce, Wola Zręczycka, Edycja II.
www.mbc.malopolska.pl/publication/94400
3. Część III. Dobczyce i ich okolice.
www.mbc.malopolska.pl/publication/99109
4. Część IV. Bochnia i jej okolice.
www.mbc.malopolska.pl/publication/102150
5. Część V. Lanckorona i jej okolice: Izdebnik i Krzywaczka. Ed. II.
www.mbc.malopolska.pl/publication/113133
6. Część VI. Orawski Park Etnograficzny w Zubrzycy Górnej.
www.mbc.malopolska.pl/publication/114434
7. Część VII. Nadwiślański Park Etnograficzny w Wygielzowie.
www.mbc.malopolska.pl/publication/114435
8. Część VIII. Lipnica Murowana, Lipnica Dolna i Górna.
www.mbc.malopolska.pl/publication/115508
9. Część IX. Łapanów i jego okolice.
www.mbc.malopolska.pl/publication/119042
10. Część X. Ojców.
www.mbc.malopolska.pl/publication/131155
11. Część XI. Niegowić i jej okolica: Liplas, Wiatowice, Krakuszowice, Cichawa, Grodkowice, Pierzchów, Nieznanowice i Marszowice.
www.mbc.malopolska.pl/publication/131156

12. Część XII. Obrzeże i okolice Wieliczki. Kraków Bieżanów, Czarnochowice, Śledziejowice, Kokotów, Zabawa, Lednica Górna, Szczygłów, Zabłocie Surówki, Przebieczany, Biskupice, Trąbki, Rożnowa, Pawlikowice
www.mbc.malopolska.pl/publication/138492
13. Część XIII. Wielickie Krzyszkowice.
www.mbc.malopolska.pl/publication/138493
14. Część XIV. Prywatny skansen (zagroda) Elżbiety GrabośApolonia - w Zakrzowie oraz dawna zabudowa Niepołomic i ich okolice: Zakrzowa, Podłęża, Staniątek, Woli Batorskiej i Zabierzowa Bocheńskiego
www.mbc.malopolska.pl/publication/141449
15. Część XV. Wieliczka z lat 2009-2012
www.mbc.malopolska.pl/publication/142232

D. Opracowania dotyczące Ziemi Krakowskiej.

D.I. Dawny świat okolic Krakowa

1. Część I. Dobczyce i Dziekanowice. Edycja II.
www.mbc.malopolska.pl/publication/19619
2. Część II. Wieliczka i Rożnowa.
www.mbc.malopolska.pl/publication/19620
3. Część III. Wieliczka i jej okolice (c.d.). Wieliczka, Czarnochowice, Lednica Górna, Przebieczany, Biskupice, Szczygłów, Surówki – Zabłocie.
www.mbc.malopolska.pl/publication/21938
4. Część IV. Wieliczka i jej okolice (cd). Wieliczka, Krzyszkowice, Lednica Górna, Czarnochowice i Śledziejowice.
www.mbc.malopolska.pl/publication/56793
5. Część V. Łapanów i jego okolice. Łapanów, Kobylec, Jaroszkówka, Szlak Papieski – odcinek od Łapanowa do Kobylca.
www.mbc.malopolska.pl/publication/56794
6. Część VI. Dobczyce i ich okolice (c.d.). Dobczyce i Kornatka. Edycja II.
www.mbc.malopolska.pl/publication/57409
7. Część VII. Mozaika podkrakowska. Edycja III.
Puszcza Niepołomicka i jej okolice, Brzesko Nowe, Pleszów, Kościelniki i Górka Kościelnicza, Zielonki, Korzkiew i ich okolice, Rudawa i jej okolice, Wola Zręczycka i Zagórzany, wokół Dobczyc i Podchybie koło Lanckorony. Dodatek – Podkarpacie, okolice Rzeszowa: Świlcza, Mrowla i Bratkowice.
www.mbc.malopolska.pl/publication/59373
8. Część VIII. Bochnia i jej okolice. Ziemia Tarnowska. Bochnia, Łapczyca, Lipnica Murowana, Jasień Brzeski, Tarnów i Ładna. Cmentarze wojenne o okresie I-ej wojny światowej z okolic Tarnowa. Edycja IV.
www.mbc.malopolska.pl/publication/59639

9. Część IX. Wieliczka i jej okolice (c.d.). Wokół centrum Wieliczki, Krzyszkowice oraz panoramy z Chabrowego Wzgórza, Śledziejowice i Kokotów.
www.mbc.malopolska.pl/publication/62561
10. Część X. Wieliczka i jej okolice (c.d.). Lednica Górna, wokół centrum Wieliczki, Krzyszkowice oraz panoramy z Chabrowego Wzgórza, krajobrazy wokół Baryczy. Edycja II.
www.mbc.malopolska.pl/publication/69387
11. Część XI. Bochnia i jej okolice (c.d.). Bochnia i Łapczyca. Edycja II.
www.mbc.malopolska.pl/publication/70813
12. Część XII. Wieliczka i jej okolice (c.d.). Rekonesans wokół wzgórza Pod Baranem.
www.mbc.malopolska.pl/publication/71484
13. Część XIII. Wieliczka i jej okolice (c.d.). Migawki z Wieliczki. Jeszcze jeden spacer po dawnych Krzyszkowicach.
www.mbc.malopolska.pl/publication/724743
14. Część XIV. Wieliczka i jej okolice c.d. Galicyjskiej Wieliczki ciąg dalszy, Wzgórze Kaim. Edycja II.
www.mbc.malopolska.pl/publication/76407
15. Część XV. Migawki z trasy: Staniątki, Niepołomice, Wola Batorska, Uście Solne, Szczurowa, Żabno, Ujście Jezuickie, Opatowiec, Gręboszów. Cmentarze wojenne i pomniki z okresu I-ej wojny światowej (c.d.): Wola Batorska - Sitowiec, Biskupice Radłowskie, Otfinów, Ujście Jezuickie, Gręboszów. Okolice Brzeska i Tarnowa – uzupełnienia. Edycja II.
www.mbc.malopolska.pl/publication/77197
16. Część XVI. Wieliczka (c.d.) i kalejdoskop podkrakowski. Wielickich widoków ciąg dalszy, Krzyszkowice, Bilczyce, Staniątki, Niepołomice, Podłęże, Zakrzów, Świątyniki Górne, Kryspinów, Aleksandrowice i Kleszczów. Edycja II.
www.mbc.malopolska.pl/publication/96911
17. Część XVII. Cholerzyn, Liszki, Kaszów, Nowa Wieś Szlachecka, Rybna, Przeginia Duchowna, Brodła, Babice, Wygietłów, Marcyporęba, Jawiszowice, Gdów, Marszowice, Podolany, Wola Zręczycka, Zagórzany, Kobylec, Lipnica Górna. Edycja II.
www.mbc.malopolska.pl/publication/115523
18. Część XVIII. Wieliczka, Gdów, Wola Zręczycka, Zagórzany, Kobylec, Piekary i Tyniec, Liszki, Mników i Wyciąże.
www.mbc.malopolska.pl/publication/131260
19. Część XIX. Bronowice Małe i Wielkie, Mydlniki, Kobylany, Balice, Aleksandrowice, Morawica, Olszanica, Chełm, Kryspinów, Cholerzyn, Kaszów, Mników, Czernichów, Jeziorzany, Piekary, Tyniec, Skawina, Radziszów, Biertowice, Kalwaria Zebrzydowska, Bugaj, Świątyniki, Iwanowice, Uście Solne, Niedary, Świniary, Targoszów, Zawoja, Czaniec, Roczyny, Rzyki, Brzeźnica.
www.mbc.malopolska.pl/publication/131261

20. Część XX. Gdów, Podolany, Marszowice, Wola Zręczycka, Zagórzany, Szarów, Wieliczka
www.mbc.malopolska.pl/publication/132352
21. Część XXI. Modlnica, Dębnik, Czatkowice, Tenczynek, Szczyglice, Balice, Aleksandrowice, Morawica, Cholerzyn, Liszki, Kaszów, Mników, Nowa Wieś Szlachecka, Czernichów, Skawina, Jurczyce, Krzęcin, Radziszów, Wola Radziszowska, Głogoczów, Krzyszkowice, Świątniki Górne, Krzywaczka, Biertowice, Sułkowice, Lubień, Pcim, Dobczyce, Lanckorona. Fotografie Przemysława Wesołowskiego.
www.mbc.malopolska.pl/publication/132353
22. Część XXII. Wokół Wieliczki, Łazany, Jawczyce, Bilczyce, Liplas, Gdów, Marszowice, Wola Zręczycka i Zagórzany, Niżowa, Hucisko, Wiśniowa, Raciechowice, Kasinka Mała, Makocice, Karniowice, na Roztoczu.
 Zdjęcia autora oraz uzupełniająco: Benedykta Dziecielskiego, Justyny Cwajnej, Karola Grabowskiego, Ewy Skoplak i Łukasza Opałka.
www.mbc.malopolska.pl/publication/140511

E. Przydrożne zabytki sztuki sakralnej z rejonów: Krakowa, jego okolic i Ziemi Krakowskiej

E.I. Zabytkowe figury, kapliczki i krzyże przydrożne z rejonu Krakowa i jego okolic.

1. Część I. Dawne przedmieścia Krakowa i podkrakowskie wsie.
www.mbc.malopolska.pl/publication/21231
2. Część II. Centrum Krakowa w obrębie dawnego rdzenia austriackiej twierdzy.
www.mbc.malopolska.pl/publication/21258
3. Część III. Ziemia Krakowska. Wieliczka, Gdów, Dobczyce i ich okolice.
www.mbc.malopolska.pl/publication/21259
4. Część IV. Centrum Krakowa w obrębie dawnego rdzenia austriackiej twierdzy – uzupełnienia.
www.mbc.malopolska.pl/publication/74586
5. Część V. Ziemia Krakowska cd.
 Wieliczka i jej okolice, Trąbki, Łazany, Gdów i jego okolice, Szlak Papieski: Niegowić – Marszowice – Klęczana - Kobylec - Łapanów, Łapanów i jego okolice, Niepołomice i ich okolice, Dołęga koło Szczerowej, Kościelniki, Bochnia i jej okolice, Dębno Tarnowskie, Żabno i jego okolice, Wola Pogórska.
www.mbc.malopolska.pl/publication/77198

F. Opracowania dotyczące Podkarpacia

F.1. Zarys dziejów rodzin Lubasów i Kokoszków ze Świlczy koło Rzeszowa. Uzupełnienie.

www.mbc.malopolska.pl/publication/131173

F.2. Budownictwo ludowe, małomiasteczkowe i dworskie oraz umykające krajobrazy Podkarpacia

1. Część I. Świlcza i jej okolice: Rudna Wielka i Rudna Mała, Mrowla, Trzciana i Bratkowice.

www.mbc.malopolska.pl/publication/131171

2. Część II. Tyczyn i Budziwój.

www.mbc.malopolska.pl/publication/131172

3. Część III. Krajobrazy Świlczy z lat 2012-2022.

www.mbc.malopolska.pl/publication/140562

F. Wybrane artykuły oraz audycje radiowe oraz telewizyjne z moim udziałem

Głos Wielicki (www.wielicki.glos24.pl)

1. Nr 1 (styczeń 2009) – „Odchodzący świat”.
2. Nr 2 (luty 2009) – „Negatyw na szklanej płytce”.
3. Nr 10 (październik 2009) – „Zapomniany mieszkaniec Bilczyc”; o Franciszku Augustynku – „Antonim Wichurze” - w setną rocznicę jego narodzin.
4. Nr 12 (grudzień 2009) – „Bilczyce z lat mego dzieciństwa”
5. Nr 1 (styczeń 2010) – „Bajeczna chałupa mojej babki z Bilczyc”. Część 1.
6. Nr 2 (luty 2010) – „Bajeczna chałupa mojej babki z Bilczyc”. Część 2.
7. Nr 3 (marzec 2010) – „Bajeczna chałupa mojej babki z Bilczyc”. Część 3.
8. Nr 4 (kwiecień 2010) – „Gdów z lat mego dzieciństwa - początku lat 60-tych XX-go wieku”. Część 1.
9. Nr 5 (maj 2010) – „Gdów z lat mego dzieciństwa - początku lat 60-tych XX-go wieku”. Część 2.
10. Nr 6 (czerwiec 2010)– „Tradycja nazw i przezwisk z dawnych Bilczyc”. Część 1.
11. Nr 7 (lipiec 2010) – „Tradycja nazw i przezwisk z dawnych Bilczyc”. Część 2”.
12. Nr 8 (sierpień 2010) – „Moja prababka „Magdusia”. Część 1.
13. Nr 10 (październik 2010) – „Moja prababka „Magdusia”. Część 2.
14. Nr 1 (styczeń 2011). „Wspomnienie Marcina Ciężarka”.
15. Nr 2 (luty 2011). „Jan Kaczmarczyk – zapomniana ofiara zbrodni katyńskiej”.
16. Nr 3 (marzec 2012). „Moja Babcia Bogdzina”.
17. Nr 9 (wrzesień 2012). „Z dziejów dworu w Bilczycach”.

Wiadomości (10.2011)
www.wiadomosci.krakow.pl

O mnie. Barbara Bączek. „Dokumentalista z sercem”

Dziennik Polski (19-20.01.2013)

O mnie. Paulina Polak. „Fotografuje taki Kraków, który powoli przechodzi do przeszłości”.

<http://www.dziennikpolski24.pl/artukul/3214128,fotografuje-krakow-ktory-powoli-odchodzi-do-przeszlosci,id,t.html>

Gazeta Gdowianin

Artykuły i notki na temat Ziemi Gdowskiej, publikowane na internetowej stronie w/w gazety – www.gazetagdowianin.pl, w tym wywiad sprzed wielu lat, udzielony Panu Marcinowi Chytkowskiemu z Fundacji Stryszowianin, opublikowany w internetowej wersji Gazety Gdowianin w październiku roku 2020.

<https://www.gazetagdowianin.pl/wiadomosci-z-gminy-gdow/wywiad-z-leszkciem-grabowskim/>

Krowoderska.pl

Wywiad ze mną Andrzeja Śledzia: „Coś było piękne powinno trwać”, z dnia 14.01.2016 – www.krowoderska.pl
[krowoderska.pl/cos-co-bylo-piekne-powinno-trwac/](http://www.krowoderska.pl/cos-co-bylo-piekne-powinno-trwac/)

Dziennik Polski i Dziennik Polski 24 z dnia 29.01.2018

Artykuł Małgorzaty Mrowiec z moimi sugestiami i zdjęciami: „Kraków pilnie potrzebuje skansenu! To ostatni moment na ratowanie ginącej dawnej zabudowy”

http://www.dziennikpolski24.pl/region/kronika-krakowska/a/krakow-pilnie-potrzebuje-skansenu-to-ostatni-moment-na-ratowanie-ginacej-dawnej-zabudowy,12887902/?utm_source=social-media-facebook&utm_medium=przycisk-gora

Dziennik Polski 24 z dnia 14.03.2018.

Artykuł Małgorzaty Mrowiec, ilustrowany moimi zdjęciami: „Piękne stare chałupy znikają z krajobrazu Krakowa. Ktoś zadba o stworzenie skansenu?”

<http://www.dziennikpolski24.pl/region/wiadomosci-krakow/a/piekne-stare-chalupy-znikaja-z-krajobrazu-krakowa-ktos-zadba-o-stworzenie-skansenu,13005674/>

Polskie Radio Kraków

Rozmowa z red. Grzegorzem Krzywakiem o dawnych kąpieliskach w Krakowie (28.06.2017)

<http://www.radiokrakow.pl/wiadomosci/krakow/kapielsko-na-zakrzowku-darmowe-dla-posiadaczy-krakowskiej-karty-miejskiej/>

Polskie Radio Kraków

Moje opowieści o krakowskim Piasku w rozmowie z red. Marzeną Florkowską (05.02-09.02.2018) w programie Pod Lupą

<http://www.radiokrakow.pl/audycje/pod-lupa/pod-lupa-na-krakowskim-piasku/>

Polskie Radio Kraków

Reportaż Grzegorza Krzywaka o fontannach krakowskich – tych dawnych i tych współczesnych (27.02.2018)

<http://www.radiokrakow.pl/wiadomosci/krakow/gdzie-sie-podzialy-krakowskie-fontanny/>

Rajski Piasek – spotkanie w Artotece WBP w Krakowie w dniu 06.03.2018



Relacja na żywo w Youtube

<https://www.youtube.com/watch?v=rG1kpe-cepM&feature=share>

Polskie Radio Kraków – reportaż Magdaleny Zbylut z dnia 28.06.2018.

„Czy powstanie krakowski skansen – pomysł wraca po raz trzeci”.

<http://www.radiokrakow.pl/wiadomosci/krakow/czy-powstanie-krakowski-skansen-pomysl-wraca-po-raz-trzeci-zdjecia/>

TVP Kraków – Kronika Krakowska z dnia 08.07.2008

Reportaż Moniki Dziury: CZY W KRAKOWIE POWSTANIE SKANSEN? TO OSTATNIA SZANSA NA RATUNEK DLA STARYCH CHAŁUP.

<http://krakow.tvp.pl/37999421/czy-w-krakowie-powstanie-skansen-to-ostatnia-szansa-na-ratunek-dla-starych-chalup>

Dziennik Polski z dnia 17.09.2018

Artykuł Magdaleny Mrowiec (z moimi zdjęciami w wersji internetowej)

Skansen: chałupy, karczma, krowy....

<https://dziennikpolski24.pl/skansen-chalupy-karczma-krowy-nowe-muzeum-mogloby-powstac-w-nowej-hucie-za-dwa-lata/ar/13498315>

Radio Kraków – „Urok starych chałup” - reportaż Marzeny Florkowskiej w programie Pod Lupą w dniu 06.05.2019

<http://www.radiokrakow.pl/audycje/pod-lupa/urok-starych-chalup/?fbclid=IwAR1Tdcd8v83PGNOJU8I7vIQyVonK-ZodQc18o8CFZXXq0Lk1YsprHGDeYds/>

Reportaż Moniki Dziury z Kroniki Krakowskiej w TVP 3 z dnia 11.11.2019

„Krakowski skansen powstanie w Nowej Hucie”

<https://krakow.tvp.pl/45289207/krakowski-skansen-powstanie-w-nowej-hucie?fbclid=IwAR0n9XtOmfXwjGouGJRQPpoZDdC65FmzZMMkFRVYCOaYcKpxEzRhC16MBok>

Artykuł Małgorzaty Mrowiec z moimi zdjęciami i tekstem w Dzienniku Polskim: „Na tropie Krakowa, którego już.... nie ma. Zobacz, jak zmienił się krajobraz miasta w zaledwie kilkadziesiąt lat”.

https://dziennikpolski24.pl/na-tropie-krakowa-ktorego-juz-nie-ma-zobacz-jak-zmienil-sie-krajobraz-miasta-w-zaledwie-kilkadziesiat-lat-zdjecia/ar/c15-14849361?fbclid=IwAR38luUMHWDjA8AQFWfWRx-1PbVPDJFzChw_0NAN1X53Glxfegtcyk6Vjr0

O fontannie prof. Zina w Radio Eska

https://www.eska.pl/krakow/koniec-poniewierki-fontanny-zina-zabytek-stanal-w-parku-jerzmanowskich-aa-MFY1-ZadL-a1qq.html?fbclid=IwAR1a4g-8Srf8xLB_PiOaJJsfVhD694lf3eTCDwE43yDiCz-ONP5dXIA7VEK

**O dramatycznej zabudowie Półwsia Zwierzynieckiego
Kronika Krakowska z dnia 01.06.2020**

https://www.facebook.com/tvp3krakow/videos/689062808542333/UzpfST_EwMDAwMDMyMTY2NTkwODozMTc5NjY0NjgyMDU0MjIz/

„Spacer po Garbarach”. Moje opowieści o Piasku sprzed 60 lat – pięcioczęściowy film, który powstał na zamówienie Muzeum Krakowa w ramach projektu realizowanego przez Dom Zwierzyniecki: „Zwierzyniec zaprasza Garbary”.

Część I.

<https://www.facebook.com/watch/?v=294634634941344>

Część II

<https://www.facebook.com/watch/?v=350540442612113>

Część III

<https://www.facebook.com/watch/?v=791311341611557>

Część IV

<https://www.facebook.com/watch/?v=988264891624351>

Część V

<https://www.facebook.com/watch/?v=3116460041801936>

„Coraz bliżej skansenu” reportaż Moniki Dziury w Kronice Krakowskiej na antenie TVP 3 Kraków w dniu 01.09.2020

<https://krakow.tvp.pl/49665568/coraz-blizej-powstania-skansenu-w-krakowie?fbclid=IwAR0jE0W0GHAY8uUZYI8DTkc1BweyL1veZIMJzyQVZjCBsVbjtr1mIyDRKmg>

„Przedświąteczny Kraków”, rozmowa z redaktor Marzeną Florkowską z Radio Kraków o realiach Piasku z lat 60.

Audycja Przed Hejnałem z dnia 21.12.2020.

<https://www.radiokrakow.pl/audycje/przy-okazji/przedswiateczny-krakow/>

„Co stanie w krakowskim skansenie?” – reportaż red. Moniki Dziury w Kronice Krakowskiej w TVP 3 Kraków w dniu 22.03.2021

https://krakow.tvp.pl/52916082/co-stanie-w-krakowskim-skansenie?fbclid=IwAR2y6YI504NHbIMXpOXxscGKQ3NQNmkBxXZPHGD_AYHBQrSwm8dyWhcudV8

„Trwa rewitalizacja Parku Jordana w Krakowie – reportaż red. Moniki Dziury w Kronice Krakowskiej w dniu 10.04.2021,

gdzie wyrażam swoje zdanie na temat przyszłości Jordanówki

https://krakow.tvp.pl/53243325/trwa-rewitalizacja-parku-jordana-w-krakowie?fbclid=IwAR3csSwGbxOFoLumuP-y2jIgis5rHV_6OSHIIVWI2oyKUiALZzbXLvMVM4g

Wspomnienie Bagrów Ludwinowskich w rozmowie z Jakubem Kusym na antenie Radio Eska (15.11.2021)

<https://www.eska.pl/krakow/zm-sprzata-bagry-ludwinowskie-co-czekaten-urokliwy-zakatek-aa-515R-7dSL-HdZQ.html>

Kronika Krakowska z dnia 04.12.2021 - reportaż red. Moniki Dziury o przyszłości „okrąglaka” w Parku Jordana

krakow.tvp.pl/57280771/nie-chca-muzeum-sportu-w-jordanowce

Gazeta Krakowska.pl z dnia 18.01.2023 – artykuł red. Małgorzaty Mrowiec: „Kraków. Skansen w Branicach miał ratować piękne stare chałupy. Wciąż nie zaczął. Czy w ogóle zdąży?”

<https://gazetakrakowska.pl/krakow-skansen-w-branicach-mial-ratowac-piekne-stare-chalupy-wciaz-nie-zaczal-czy-w-ogole-zdazy/ar/c1-17213619>

Radio RMF 24 Regiony z dnia 21.01.2023

Reportaż red. Marka Wiosło. „Zabytkowe, drewniane chałupy czekają na przenosiny. Z roku na roku niszczejają”

https://www.rmfm24.pl/regiony/krakow/news-zabytkowe-drewniane-chalupy-czekaja-na-przenosiny-z-roku-na-,nId,6547007#crp_state=1

Kronika Krakowska z dnia 05.02.2023 – kolejny reportaż red. Moniki Dziury o skansenie

<https://krakow.tvp.pl/66060253/05022023-1830>

Przyznane wyróżnienia

2017. Medal 650-lecia Prokocimia przyznany przez Komitet Organizacyjny Obchodów 650-lecia Prokocimia
2018. Odznaka Honoris Gratia przyznana przez Prezydenta Jacka Majchrowskiego za pracę społeczną na rzecz Krakowa
2019. Wyróżnienie w ramach Nagrody Województwa Małopolskiego im. Mariana Korneckiego "za wybitne osiągnięcia w dziedzinie ochrony i opieki nad zabytkami architektury drewnianej Małopolski w roku 2019"
2020. Powołanie przez Prezydenta miasta Krakowa Jacka Majchrowskiego na członka Rady Konsultacyjnej d.s. Parku Edukacyjnego Branice