

Leszek Grabowski

Krakowskie panoramy i widoki.

Część LXXII. Jesień 2022.

**Śródmieście, Dąbie, Grzegórzki, Olsza, Wesoła,
Warszawskie, Zwierzyniec, Wola Justowska, Bronowice
Wielkie, Stradom, Kazimierz, Dębniki, Zakrzówek,
Pychowice, Podgórze, Wola Duchacka, Płaszów,
Prokocim, Piaski Wielkie, Rżąka, wielickie Krzyszkowice**

Kraków 2022

Leszek Grabowski

Krakowskie panoramy i widoki

Część LXXII. Jesień 2022.

**Śródmieście, Dąbie, Grzegórzki, Olsza, Wesoła,
Warszawskie, Zwierzyniec, Wola Justowska, Bronowice
Wielkie, Stradom, Kazimierz, Dębniki, Zakrzówek,
Pychowice, Podgórze, Wola Duchacka, Płaszów,
Prokocim, Piaski Wielkie, Rżąka, wielickie Krzyszkowice**

Kraków 23.12.2022

**Na prawach rękopisu
© Copyright by Leszek Grabowski
Kraków 2022**

Spis Treści

0.	Wstęp	4 - 5
I.	Śródmieście	6 - 21
II.	Dąbie	22 - 23
III.	Grzegórzki	24 - 35
IV.	Olsza	36 - 38
V.	Wesoła	39 - 39
VI.	Warszawskie	40 - 40
VII.	Zwierzyniec	41 - 57
VIII.	Wola Justowska	58 - 81
IX.	Bronowice Wielkie	82 - 87
X.	Stradom	88 - 99
XI.	Kazimierz	90 - 92
XII.	Dębniaki	93 - 96
XIII.	Zakrzówek	77-112
XIV.	Pychowice	113-129
XV.	Podgórze	130-148
XVI.	Wola Duchacka	149-152
XVII.	Płaszów	153-165
XVIII.	Prokocim	166-170
XIX.	Piaski Wielkie	171-190
XX.	Rząka	191-232
XXI.	Krzyszkwice	233-246
Załącznik. Moje opracowania dostępne w zasobach Małopolskiej Biblioteki Cyfrowej (www.mbc.malopolska.pl) i Europeany (www.europeana.eu) oraz publikacje prasowe i audycje radiowe z moim udziałem		247-275



Fot. nr 1. Z Jakubem Kusym, redaktorem Melo Radio, podczas nagrywania audycji o dawnym Ludwinowie. (13.12.2022)

0. Wstęp

Zdjęcia do LXXII. (72) części z cyklu: „Krakowskie panoramy i widoki” zostały wykonane w okresie od końca września, kiedy zaczęła się astronomiczna jesień, do końca listopada roku 2022, gdy niespodziewanie na kilkanaście dni pojawił się śnieg i aura nie przystawała już do jesiennych klimatów. Albumy z tej serii stanowią rodzaj fotograficznych szkicowników, bowiem wykonywane zdjęcia nie zawsze są planowane, a często powstają przypadkowo, w trakcie mojej okazyjnej bytności w różnych częściach miasta. Niektóre z nich powstały z wykorzystaniem aparatu komórkowego, który w mojej opinii daje jednak obraz zbyt wyostrożony, choć kolorystycznie bogaty. Jest to więc niejako materiał roboczy, następnie wykorzystywany przeze mnie wybiórczo przy tworzeniu tematycznych albumów, gdzie zdjęcia są już selekcjonowane (patrz załącznik na końcu opracowania).

Poniższy zbiór stanowi kalejdoskop, w którym zostały zamieszczone zdjęcia z dwudziestu fragmentów Krakowa, usytuowanych po obu stronach Wisły oraz dodatkowo z bezpośrednio sąsiadujących z nim wielkich Krzyszkowic, które regularnie odwiedzam. Ponadto przypomnę jeszcze, że dla określenia lokalizacji konsekwentnie używam historycznych nazw dzielnic Krakowa i podkrakowskich wsi, które były włączane w obręb Krakowa od początku XX wieku, w latach: 1910-1915 (w trakcie powstawania Wielkiego Krakowa), 1941, 1951 (podczas tworzenia Nowej Huty) oraz 1973. Uważam, że te nazwy, powszechnie używane przez starsze pokolenia Krakusów i z którymi ja obcowałem od dziecka, powinny nadal trwać w świadomości współczesnych mieszkańców Krakowa, z których sporą część stanowi ludność napływowa, nie zawsze dobrze znającą jego historię.

W albumie zebrałem zdjęcia wykonane w następujących rejonach Krakowa: w Śródmieściu (rodz. I – fot. nr: 2-33), na Dąbiu (rodz. II – fot. nr: 36-39), na Grzegórkach (rodz. III – fot. nr: 40-63), na Olszy – wokół ronda Mogilskiego (rodz. IV – fot. nr: 70-74), na Wesołej (rodz. V – fot. nr: 75-76), na Warszawskim (rodz. VI – fot. nr: 77-78), na Zwierzyńcu, przy forcie Kościuszko oraz na Sikorniku (rodz. VII – fot. nr: 80-113), na Woli Justowskiej, w obrębie dawnego skansenu oraz w Lesie Wolskim (rodz. VIII – fot. nr: 114-161), w Bronowicach Wielkich – we fragmencie osiedla Azory (rodz. nr IX – fot. nr: 163-174)), na Stradomiu (rodz. X – fot. nr: 275-178), na Kazimierzu (rodz. XI – fot. nr: 179-184), w Dębnikach (rodz. XII – fot. nr: 185-192), na Zakrzówku, głównie wokół zrewitalizowanego zalewu (rodz. XIII – fot. nr: 193-224), w Pychowicach na rozległym stepie, który systematycznie zarasta (rodz. XIV – fot. nr: 225-258), w Podgórzu (rodz. XV – fot. nr: 259-296), na Woli Duchackiej w obrębie dawnego KL Płaszów (rodz. XVI – fot. nr: 297-304), w Płaszowie nad Bagrami (rodz. XVII - fot. nr: 305-331), w Prokocimiu (rodz. XVIII – fot. nr: 332-341), na Piaskach Wielkich, głównie wokół Parku Rzecznego Drwinka (rodz. XIX – fot. nr: 342-381), na Rżące, w obrębie uroczyska Słona Woda, gdzie bywam najczęściej (rodz. XX – fot. nr: 382-465) oraz w wielkich Krzyszkowicach, w na Chabrowym Wzgórzu, które podlega gwałtownej zabudowie (rodz. XXI – fot. nr: 466-494).



Fot. nr 1a. Pośród kukurydzy na rżączkiej Słonej Wodzie, gdzie potencjalny deweloper udaje, póki co, rolnika. Czy powstanie tu park czy kolejne betonowe blokowisko? Cały czas ważą się losy tego mocno już okrojonego przez gigant szpitalny uroczyska, którego uroki bogato prezentuje w rozdziale XX. (16.10.2022)

Na prezentowanych w zbiorze zdjęciach starałem się zasygnalizować zachodzące przemiany w aspektach: urbanistycznym, architektonicznym i krajobrazowym. Krótkie merytoryczne opisy ułatwiające lokalizację, czasem również własne refleksje i komentarze, zamieszczam bezpośrednio pod zdjęciami.


Zbiór prezentuje więc obraz wielu fragmentów Krakowa w okresie wielkiego boomu budowlanego, który niestety w wielu aspektach odciska na wyglądzie stale rozrastającego się miasta i życiu przeciętnego mieszkańca często dramatyczne piętno. Może kiedyś będzie on stanowił cenny dokument historyczny, co też jest motorem moich działań.

Póki co zapraszam na jesienny spacer po Krakowie i delectowanie się jego widokami, które szczególnie w tym czasie przesycone są pięknymi barwami tej pory roku.

I. Śródmieście



Fot. nr 2. Na Plantach w sąsiedztwie ulicy Szewskiej. (20.11.2022)



Fot. nr 3. Pałac Sztuki przy placu Szczepańskim 4. (20.11.2022)



Fot. nr 4 (4-6). Wokół placu Szczepańskiego. Wschodnia pierzeja. (20.11.2022)



Fot. nr 5. Z wylotem ulicy Reformackiej w tle. (20.11.2022)



Fot. nr 6. Z Hejnalnicą kościoła Mariackiego w tle. (20.11.2022)



Fot. nr 7 (7-17). Wokół Rynku Głównego. Fot. nr: 7-8. Sukiennice i kościół Mariacki w ujęciach od strony ulicy Sławkowskiej. (20.11.2022)




Fot. nr 8. (20.11.2022)



Fot. nr 9. Nocna aura Sukiennic. (20.11.2022)



Fot. nr 10. W stronę ulicy Grodzkiej. (20.11.2022)



Fot. nr 11. Sukiennice od strony ulicy Siennej. (20.11.2022)



Fot. nr 12. Z ulicą Grodzką i kościołem św. Wojciecha w tle. (20.11.2022)



Fot. nr 13. Sukiennice w ujęciu z wylotu ulicy Siennej. (28.11.2022)



Fot. nr 14. Kościoły: św. Wojciecha i Mariacki (w tle). (28.11.2022)



Fot. nr 15. Sukiennice – widok od strony ulicy Grodzkiej. (28.11.2022)



Fot. nr 16. Z wieżą ratuszową w tle. (28.11.2022)



Fot. nr 17 (17-18). Wzdłuż ulicy Stolarskiej. (20.11.2022)



Fot. nr 18. (28.11.2022)



Fot. nr 19 (19-22). Klimaty Małego Rynku.
Fot. nr: 19-21. Ujęcia z ulicy Siennej. (20.11.2022)



Fot. nr 20. (20.11.2022)



Fot. nr 21. (28.11.2022)




Fot. nr 22. Kolegium Jezuickie. (28.11.2022)



Fot. nr 23 (23-24). Wzdłuż ulicy Siennej w ujęciach od strony Plant. (20.11.2022)




Fot. nr 24. (28.11.2022)



Fot. nr 25 (25-26). Wzdłuż ulicy Grodzkiej. Z kościołem św. Andrzeja w tle. (28.11.2022)




Fot. nr 26. Z Rynkiem Głównym w tle. (28.11.2022)



Fot. nr 27. Kościół Dominikanów – widok spod dawnego sklepu kolonialnego Antoniego Suskiego. (28.11.2022)



Fot. nr 28 (28-32). Wokół placu Wszystkich Świętych. (28.11.2022)



Fot. nr 29 (29-30). Z prezbiterium kościoła Franciszkanów w tle. (28.11.2022)



Fot. nr 30. (28.11.2022)



Fot. nr 31. Pałac Larischa w narożu z ulicą Bracką. (28.11.2022)



Fot. nr 32. Krakowski Magistrat w dawnym pałacu Wielopolskich. (28.11.2022)



Fot. nr 33. Wzdłuż ulicy Brackiej. (28.11.2022)


II. Dąbie




Fot. nr 36 (36-39). Nad Wisłą. Ze stopniem wodnym w tle. (12.11.2022)



Fot. nr 37. Z kominami elektrociepłowni w Łęgu w tle. (12.11.2022)



Fot. nr 38 (38-39). Nadwiślańskie łągi. (12.11.2022)



Fot. nr 39. (12.11.2022)

III. Grzegórzki



Fot. nr 40. Krzyż przed budynkiem administracyjnym dawnej fabryki Zieleniewskiego przy ulicy Grzegórzeckiej 69. (25.09.2022)



Fot. nr 41. Nowa zabudowa na styku alei Pokoju i ul. Rogozińskiego. (25.09.2022)



Fot. nr 42 (42-47). Wokół „błękitka” PKO, który obrósł nowym gigantem. (25.09.2022)



Fot. nr 43. (25.09.2022)




Fot. nr 44 (44-47). Widoki z ronda Kotlarskiego. (25.09.2022)



Fot. nr 45. (13.10.2022)



Fot. nr 46. (25.09.2022)



Fot. nr 47. (12.11.2022)



Fot. nr 48 (48-49). Widoki z ronda Kotlarskiego w stronę ronda Mogilskiego. (25.09.2022)



Fot. nr 49. (12.11.2022)



Fot. nr 50 (50-52). Wokół Galerii Kazimierz. (25.09.2022)



Fot. nr 51. (25.09.2022)



Fot. nr 52. (25.09.2022)



Fot. nr 53 (53-54). Trwa rozbudowa Tarasów Wiślanych. Widoki od strony Wisły.
(12.11.2022)



Fot. nr 54. (12.11.2022)



Fot. nr 55 (55-63). Migawki znad Wisły. Z mostem Kotlarskim w tle. (13.10.2022)




Fot. nr 56. Z mostem kolejowym w tle. (13.10.2022)



Fot. nr 57 (57-60). Wczesna jesień na wałach wiślanych. (13.10.2022)



Fot. nr 58. (13.10.2022)



Fot. nr 59. (13.10.2022)



Fot. nr 60. (13.10.2022)



Fot. nr 61 (61-62). Ze stopniem wodnym na Dąbiu w tle. (13.10.2022)



Fot. nr 62. (12.11.2022)



Fot. nr 63. Łabędzie, dla których Wisła stał się już całorocznym domem. (12.11.2022)

IV. Olsza



Fot. nr 70 (70-73). „Szkieletor” w swym nowym wcieleniu i jego obudowa. (18.10.2022)



Fot. nr 71. (04.11.2022)



Fot. nr 72. Z międzywojenną zabudową ulicy Lubomirskiego na przedpolu „szkieletora”.
(18.10.2022)



Fot. nr 73. Ujęcie z alei Beliny-Prażmowskiego. (18.10.2022)



Fot. nr 74. Odnowiona, stuletnia willa z ulicy Beliny Prażmowskiego 18a. (18.10.2022)

V. Wesola

Fot. nr 75. Opuszczony już gmach PKO z ulicy Wielopole 19-21 - widok z ulicy Dietla.
(28.09.2022)



Fot. nr 76. Z Wesolą w tle – widok z wiaduktu nad ulicą Warszawską. (18.10.2022)

VI. Warszawskie

Fot. nr 77 (77-78). Dawna osada robotnicza na styku ulic: Kątowej i Żelaznej.
(18.10.2022)



Fot. nr 78. (18.10.2022)

VII. Zwierzyniec



Fot. nr 80 (80-94). Wokół fortu nr 2 Kościuszko. (31.10.2022)



Fot. nr 81 (80-82). Wschodnia flanka fortu; koszary pomiędzy bastionami: IV i V. (31.10.2022)



Fot. nr 82. Z bastionem nr V z lewej. (31.10.2022)



Fot. nr 83. Bastion nr V i kurtyna I-V. (31.10.2022)



Fot. nr 84 (84-86). Z kaplicą bł. Bronisławy i Kopcem Kościuszki w tle. (31.10.2022)



Fot. nr 85.



Fot. nr 86. (31.10.2022)



Fot. nr 87 (87-90). Odkopywanie przyziemia i rekonstrukcja narysu bastionu nr I.



Fot. nr 88.



Fot. nr 89.



Fot. nr 90.



Fot. nr 91 (91-92). Obwarowania zachodniej części fortu w e fragmencie od bastionu nr I do bastionu nr II, gdzie trwają prace rekonstrukcyjne, dla mnie wreszcie, bo czekałem na to od dziecka.



Fot. nr 92.




Fot. nr 93 (93-94). Z ruinami bastionem II w tle, gdzie też zaczyna się coś dziać.
Ciekaw jestem finału tych prac.



Fot. nr 94.



Fot. nr (95-96). Coraz trudniejsza do uchwycenia z końca ulicy Malczewskiego panorama Wawelu.



Fot. nr 96. (31.10.2022)



Fot. nr 97. Przy drodze do Lisiego Jaru.



Fot. nr 98. Pochłaniana przez nawłóć kanadyjską dolina Lisiego Jaru.



Fot. nr 99 (99-101). Całkowicie zdominowane przez nawłóć kanadyjską południowe zbocze Sikornika powyżej doliny Lisiego Jaru.



Fot. nr 100.



Fot. nr 101.



Fot. nr 102. Z Lasem Wolskim w tle.




Fot. nr 103 (103-104). Porośnięta brzoszowym młodziem ścieżka w sąsiedztwie Słonecznej Promenady, która od fortu Kościuszko biegnie ku Woli Justowskiej.



Fot. nr 104.



Fot. nr 105. Fragment Słonecznej Promenady przy dawnych, poniemieckich garażach.



Fot. nr 106. Ścieżka na tzw. Berlinie, gdzie ponad pół wieku temu na dobre funkcjonował tor saneczkowy. (31.10.2022)



Fot. nr 107 (107-113). Wokół odnowionego zespołu bramnego 3a fortu Kościuszko, usytuowanego u wylotu ulicy Hofmana. (31.10.2022)



Fot. nr 108 (108-109). Filary dawnej bramy, schron amunicyjny i fragment muru obronnego. (31.10.2022)



Fot. nr 109. (31.10.2022)



Fot. nr 110 (110-113). Widoki od strony ulicy Małeckiego.



Fot. nr 111 (111-113). Schron amunicyjny i jego detale.



Fot. nr 112. (31.10.2022)



Fot. nr 113. Detale schronu amunicyjnego, gdzie jeszcze kilka lat temu mieszkał „Hans”,
ekscentryczny krakowski rzeźbiarz

VIII. Wola Justowska



Fot. nr 114. Krzyż na zamknięciu ulicy Cisowej. (29.10.2022)



Fot. nr 115 (115-140). Wokół dawnego skansenu na Woli Justowskiej, którego teren, decyzją Wojewody Małopolskiego Józefa Adamika z roku 2002, stał się własnością miejscowej parafii p.w. Najświętszej Marii Panny Królowej Polski. (29.10.2022)
Fot. nr: 115-121. Widoki z ulicy Cisowej.



Fot. nr 116. (29.10.2022)



Fot. nr 117 (117-121). Nowo wybudowana plebania w miejscu XIX-wiecznego domu z Grybowa, który zniknął, a z lewej strony spichlerz z Soboniowic. (29.10.2022)



Fot. nr 118. (29.10.2022)



Fot. nr 119. Nowa plebania i zabetonowane jej przedpole.



Fot. nr 120 (120-121). XIX-wieczny spichlerz z Soboniowic, który jako jedyny z tercetu zabytków etnograficznych ostał się na starym miejscu. Co się stało z XIX-wiecznym domem z Grybowa tego ciągle nie wiem.



Fot. nr 121. (29.10.2022)



Fot. nr 122 (122-125). Nowo wybudowany kościół p.w. Najświętszej Marii Panny Królowej Polski w miejscu dwóch spalonych drewnianych poprzedników. (29.10.2022)



Fot. nr 123.



Fot. nr 124. (29.10.2022)



Fot. nr 125. Na kamiennej osnowie podjęto próbę stylizacji górnej partii na wzór poprzedniego obiektu, w mojej opinii nieudaną; drewnianego oryginału nie da się zastąpić.



Fot. nr 126 (126-130). Karczma z Pasieki koło Czernichowa z przełomu XVII i XIX wieku, do niedawna pełniąca funkcje plebanii i jej otoczenie. (29.10.2022)



Fot. nr 127. (29.10.2022)



Fot. nr 128. (29.10.2022)



Fot. nr 129. (29.10.2022)



Fot. nr 130.



Fot. nr 131 (131-133). Spichlerz z Trzyciąża z roku 1764, współcześnie przeniesiony na nowe miejsce w sąsiedztwo karczmy w związku z budową nowej plebanii. (29.10.2022)



Fot. nr 132. (29.10.2022)



Fot. nr 133. (29.10.2022)



Fot. nr 134 (134-135). Karczma i spichlerz w ujęciach z alei Panieńskich Skał.
(29.10.2022)



Fot. nr 135. (29.10.2022)



Fot. nr 136 (136-137). Przykościelny krzyż powstały z resztek spalonego w roku 1978 zabytkowego kościoła z Komorowic koło Bielska.



Fot. nr 137. (29.10.2022)




Fot. nr 138. Przed fasadą kościoła.




Fot. nr 139 (139-140). Kapliczka przy drodze do kościoła od strony alei Panieńskich Skał.



Fot. nr 140. Chrystus Frasobliwy w licu. (29.10.2022)



Fot. nr 141 (141-145). Współczesny wygląd Wesołej Polany, która całkowicie zarosła.



Fot. nr 142.




Fot. nr 143.



Fot. nr 144. Widok ze szczytu.




Fot. nr 145. Widok ku zboczom Sowińca.



Fot. nr 146 (146-147). Zarośnięta dziś łąka w sąsiedztwie Panieńskich Skał.



Fot. nr 147.



Fot. nr 148 (148-149). W wąwozie Panieńskiej Skały, gdzie od lat nie ma już na skale figury Matki Boskiej.



Fot. nr 149.



Fot. nr 150. W drodze na Kopiec Piłsudskiego. (29.10.2022)



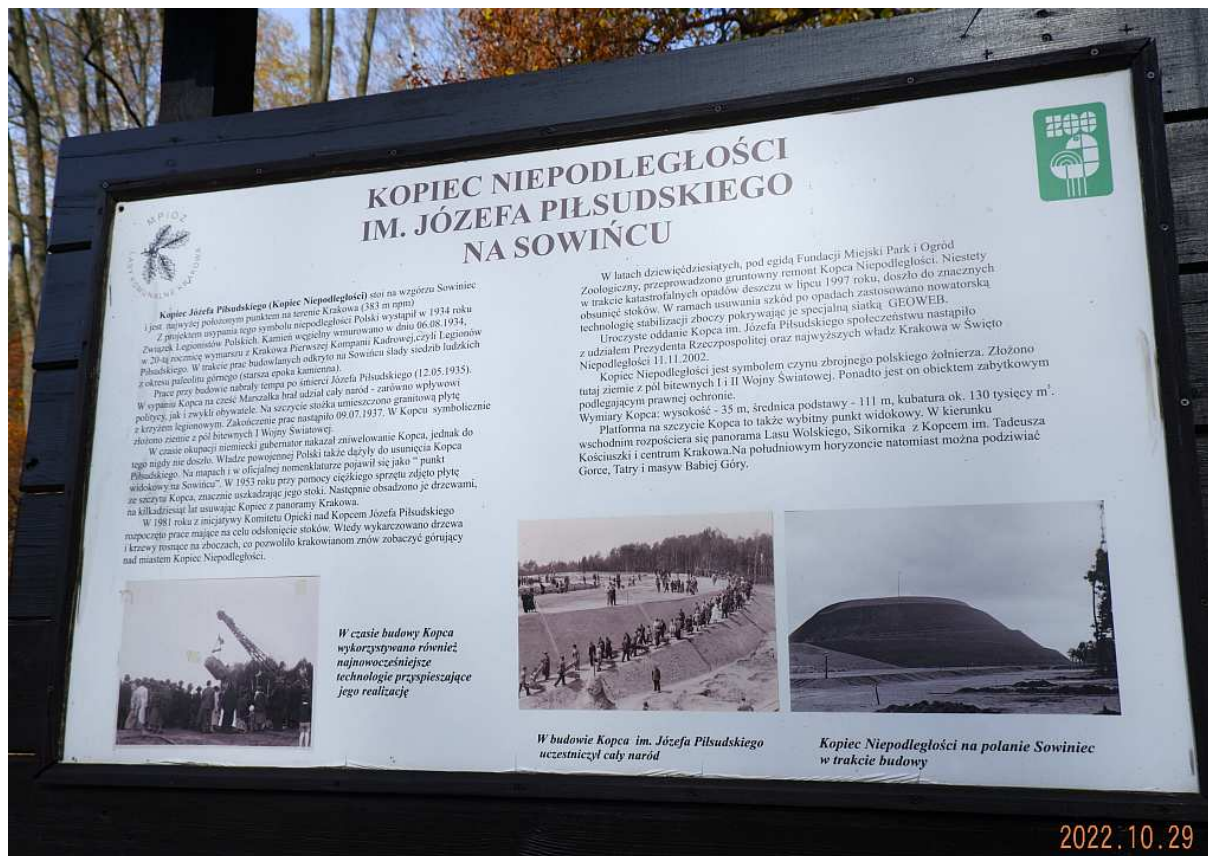
Fot. nr 151 (151-156). Wokół Kopca marszałka Józefa Piłsudskiego na Sowińcu.



Fot. nr 152 (152-153). Krzyż z datami historycznych zrywów w czasach PRL.
(29.10.2022)



Fot. nr 153. Obelisk z datą rozpoczęcia sypania Kopca. (29.10.2022)




Fot. nr 154.



Fot. nr 155.




Fot. nr 156.




Fot. nr 157 (157-162). Jesienne widoki z północnej części Lasu Wolskiego, we fragmencie od Kopca ku Wesołej Polanie. (29.10.2022)




Fot. nr 158.



Fot. nr 159.




Fot. nr 160.



Fot. nr 161.

IX. Bronowice Wielkie (Azory)



Fot. nr 163 (163-166). Nowe realia zabudowy na styku ulic: Stachiewicza i Chełmońskiego. (10.11.2022)



Fot. nr 164 (164-166). Nieco przesunięta w nowe miejsce kapliczka. (10.11.2022)



Fot. nr 165. (10.11.2022)



Fot. nr 166. (10.11.2022)



Fot. nr 167 (167-168). Fragment zabudowy ulicy Chełmońskiego. (14.11.2022)



Fot. nr 168. Dom pod nr 15. W narożu lokal posklepowy, w którym w czasach PRL funkcjonowała piekarnia Dąbrowskiego. (14.11.2022)



Fot. nr 169 (169-174). Wzdłuż ulicy Mehoffera. (10.11.2022)
Fot. nr: 169-172. Dom pod nr 2.



Fot. nr 170. (14.11.2022)



Fot. nr 171. (14.11.2022)



Fot. nr 172. (14.11.2022)



Fot. nr 173 (173-174. Opuszczona od lat kamieniczka pod nr 4. (10.11.2022)



Fot. nr 174. (14.11.2022)

X. Stradom

Fot. nr 175 (175-176). Kamienica Ohrensteina z ulicy Dietla 42 od lat oczekująca na fachową odnowę. (28.09.2022)



Fot. nr 176.



Fot. nr 177 (177-178). Pałac Pugetów przy ulicy Starowiślnej 13-15. (20.11.2022)



Fot. nr 178. (20.11.2022)

XI. Kazimierz

Fot. nr 179 (179-180). Willa Stryjeńskich (Pod Stańczykiem) przy ulicy Starowiślnej 89, która wg GEZ powstała w latach 1890-91 wg projektu Jana Zawiejskiego. Budynek przylega do dawnej fabryki artystyczno-stolarskiej Joachima Steinberga, usytuowanej przy ulicy Dajwór. (01.12.2022)



Fot. nr 180. (01.12.2022)



Fot. nr 181 (181-184). Wzdłuż ulicy św. Wawrzyńca. (01.12.2022)



Fot. nr 182. Detale kamienicy pod nr 31b, która powstała w roku 1937 wg projektu Leona Libermana. (01.12.2022)



Fot. nr 183. Dawny warsztat rzemieślniczy pod nr 29. Z prawej dom wybudowany w roku 1924 wg projektu Samuela Singera. (01.12.2022)



Fot. nr 184. Kamienica pod nr 26, gdzie na przełomie wieków XIX i XX działał zakład ślusarski Józefa Goreckiego. Na bramie sygnowane są inicjały tej firmy. (01.12.2022)

XII. Dębniki

Fot. nr 185 (185-188). Wzgórze wawelskie w ujęciach z cypla przy Muzeum Manghha.



Fot. nr 186.



Fot. nr 187. Wieża Katedry, od lewej: Zegarowa, Srebrnych Dzwonów i Zygmuntońska.
(29.08.2022)



Fot. nr 188.



Fot. nr 189. Ze Skałą z lewej i podgóorskimi Krzemionkami w tle.



Fot. nr 190. „Brama Dębicka”. Z lewej Centrum Kongresowe, a z prawej nowy „szklany dom” z naroża ronda Grunwaldzkiego i ulicy Monte Cassino. (28.09.2022)



Fot. nr 191 (191-192). „Szklany dom” na tyłach ulicy Kilińskiego. (28.09.2022)



Fot. nr 192. (28.09.2022)

XIII. Zakrzówek

Fot. nr 193 (193-194). Szczytowa partia Skał Twardowskiego w ujęciu z odkrzaczonego fragmentu łąki w sąsiedztwie ulicy Wyłom. (09.10.2022)



Fot. nr 194. (09.10.2022)



Fot. nr 195 (195-196). Na Modraszkiej łące, która szybko zarasta.



Fot. nr 196.



Fot. nr 197 (197-198). Rewitalizowany fragment ulicy Wyłom przy zalewie. (09.10.2022)



Fot. nr 198. (09.10.2022)




Fot. nr 199 (199-209). Wokół zalewu na Zakrzówku, gdzie powstał kompleks basenów.



Fot. nr 200.




Fot. nr 201. (09.10.2022)



Fot. nr 202.




Fot. nr 203.



Fot. nr 204. (09.10.2022)



Fot. nr 205.



Fot. nr 206.



Fot. nr 207.



Fot. nr 208 (208-209). Widoki na wschodni fragment zalewu.



Fot. nr 209.



Fot. nr 210. Wasypana zbyt grubym żwirem ścieżka przy baterii FB 28.



Fot. nr 211 (211-212). Widoki z okolic szańca FS 29. Z Bielaniem i Lasem Wolskim w tle.



Fot. nr 212. Kościół kamedułów na bielańskiej Srebrnej Górze. (09.10.2022)



Fot. nr 213 (213-214). Z Sikornikiem w tle.



Fot. nr 214. Ku Kopcowi Kościuszki wzdłuż alei Waszyngtona.



Fot. nr 215 (215 (215-217)). Panoramy znad szańca FS 29. Wawel i zabytkowe Śródmieście. (09.10.2022)



Fot. nr 216. Wzgórze wawelskie. (09.10.2022)



Fot. nr 217. Wesola i fragment zabytkowego Śródmieścia. (09.10.2022)



Fot. nr 218. Na przedpolu szańca FS 29. (09.10.2022)



Fot. nr 219 (219-222). Skalne ściany dawnego kamieniołomu u wylotu ulicy Twardowskiego.



Fot. nr 220. (09.10.2022)



Fot. nr 221.



Fot. nr 222. (09.10.2022)



Fot. nr 223 (223-224). Ścieżka do dawnego kamieniołomu z ulicy Twardowskiego.



Fot. nr 224. Schron na użytek prac strzelniczych.

XIV. Pychowice



Fot. nr 225 (225-228). Na zagospodarowanych przez UJ łąkach w sąsiedztwie ulicy Norymberskiej. (08.11.2022)



Fot. nr 226. (08.11.2022)



Fot. nr 227. (08.11.2022)



Fot. nr 228. Z halą sportową w sąsiedztwie jednostki wojskowej w Pychowicach w tle.
(08.11.2022)



Fot. nr 229. Zabudowane dawne pola uprawne, sady i łąki w sąsiedztwie ulicy Zakrzowieckiej. (08.11.2022)



Fot. nr 230. Pochłonięty przez zarośla i nawłóć kanadyjską fragment pychowickiego stepu. widok z ulicy Zakrzowieckiej w stronę ulicy Gronostajowej. (08.11.2022)



Fot. nr 231 (231-239). Panoramy i widoki z płaskowyżu przecinającego step od strony Górki Pychowickiej. Z nową zabudową w rejonie ulic: Podole i Czerwone Maki w tle. (08.11.2022)



Fot. nr 232. Z wieżą ciśnień w Skotnikach w tle. (08.11.2022)



Fot. nr 233. W stronę wzgórza Winnica. (08.11.2022)



Fot. nr 234. Z Górką Pychowicką w tle. (08.11.2022)



Fot. nr 235 (235-236). Ponad Pychowicami w stronę Sikornika. (08.11.2022)



Fot. nr 236. Z Kopcem Kościuszki w tle. (08.11.2022)



Fot. nr 237 (237-238). Współczesna zabudowa osiedla Pychowice, która systematycznie się rozrasta. (08.11.2022)



Fot. nr 238. (08.11.2022)



Fot. nr 239. Z budynkami Kampusu UJ w rejonie ulicy Łojasiewicza i osiedla Ruczaj-Zaborze w tle. (08.11.2022)




Fot. nr 240 (240-241). Widoki spod Górki Pychowickiej w stronę nowej zabudowy w rejonie ulic: Podole i Czerwone Maki. (08.11.2022)



Fot. nr 241. (08.11.2022)



Fot. nr 242 (242-243). Widoki z Górki Pychowickiej. Las Wolski i Przegorzały ponad Bodzowem. (08.11.2022)



Fot. nr 243. Z Sikornikiem w tle. (08.11.2022)




Fot. nr 244. Niecka dawnego kamieniołomu w sąsiedztwie Rodzinnej. (08.11.2022)



Fot. nr 245. Widok na zabudowę Pychowic z obrzeża Górki Pychowickiej ponad ulicą Rodzinną. (08.11.2022)



Fot. nr 246 (246-248). Widoki z polnego fragmentu ulicy Skotnickiej. Pochłonięty przez nawłóć kanadyjską fragment stepu w stronę Kampusu UJ. (08. 11.2022)



Fot. nr 247 (247-248). Ponad wzgórzem w Bodzowie, z Bielaniem w tle. (08.11.2022)



Fot. nr 248. Kościół Kamedułów na Bielaniach. (08.11.2022)




Fot. nr 249 (249-251). Widoki z polnego odcinka ulicy Magnoliowej.
W stronę Górki Pychowickiej. (08.11.2022)



Fot. nr 250. (08.11.2022)



Fot. nr 251. (08.11.2022)



Fot. nr 252 (252-256). Widoki z przedpola ulicy Podole. Z Lasem Wolskim i Bielaniem w tle. (08.11.2022)



Fot. nr 253. Z zabudową kampusu UJ w rejonie ulicy Łojasiewicza i osiedla Ruczaj-Zaborze w tle. (08.11.2022)



Fot. nr 254. Z gmachem Solaris w tle. (08.11.2022)



Fot. nr 255. Styk ulic: Frasati-Gawrońskiej (dawniej Chmieleniec) i Czerwone Maki.
(08.11.2022)



Fot. nr 256 (256-257). Nowo powstający kościół przy ulicy Bobrzyńskiego.
Widok z ulicy Frasati-Gawrońskiej. (08.11.2022)



Fot. nr 257. Widok z ulicy Bobrzyńskiego. (08.11.2022)



Fot. nr 258. Biblioteka PAT przy ulicy Bobrzyńskiego 10. (08.11.2022)

XV. Podgórze

Fot. nr 259. Nowa zabudowa początkowego fragmentu ulicy Wadowickiej powyżej ulicy Rydlówka. (07.12.2022)



Fot. nr 260. Ulica Bonarka – widok z ulicy Wadowickiej. (07.12.2022)




Fot. nr 261. Nowa zabudowa na styku ulicy Kamieńskiego i ronda Matecznego.
(07.12.2022)



Fot. nr 262. Z ulicą Kalwaryjską w tle. (07.12.2022)



Fot. nr 263 (263-265). Końcowy fragment ulicy Limanowskiego. Widok z wylotu ulicy św. Kingi. (19.10.2022)



Fot. nr 264. Na przedpolu starego cmentarza podgórskiego i fortu św. Benedykt. (19.10.2022)



Fot. nr 265. Łącznica kolejowa u wylotu ulicy Limanowskiego. (19.10.2022)



Fot. nr 266. „Osiedle koncentracyjne” przy ulicy Wielickiej 57. (24.09.2022)



Fot. nr 267. Panorama z nad przepaści skalnej po dawnym kamieniołomie miejskim, którego przestrzeń zajmuje dziś „osiedle koncentracyjne”. (24.09.2022)



Fot. nr 268. Jesień w sąsiedztwie osiedla. (24.09.2022)




Fot. nr 269 (269-273). Panoramy ze wzniesienia ponad dawnym KL Płaszów. Z Kopcem Kraką w tle. (24.09.2022)



Fot. nr 270 (270-273). Całkowicie już zarośnięta niecka kamieniołomu. (24.09.2022)



Fot. nr 271. (24.09.2022)



Fot. nr 272. (24.09.2022)



Fot. nr 273. (24.09.2022)



Fot. nr 274 (274-279). Ruiny dawnej prochowni z czasów Twierdzy Kraków na skraju ulicy Swoszowickiej w różnych fazach jesieni. (24.09.2022)



Fot. nr 275. (24.09.2022)



Fot. nr 276. (08.10.2022)



Fot. nr 277. (24.09.2022)



Fot. nr 278. (08.10.2022)



Fot. nr 279. (08.10.2022)



Fot. nr 280 (280-285). Na zarastającej od kilkunastu lat polanie w Lesie Bonarka. Odkrzaczony fragment w bliskości ulicy Swoszowickiej. (24.09.2022)



Fot. nr 281. (08.10.2022)



Fot. nr 282. (08.10.2022)




Fot. nr 283 (283-285). Zarastający fragment, z resztkami dawnego sadu czereśniowego pośrodku, w rejonie ulicy Kamieńskiego. (24.09.2022)



Fot. nr 284. (08.10.2022)




Fot. nr 285. (24.09.2022)



Fot. nr 286 (286-288). Jesień na nowym Cmentarzu Podgórskim. (24.10.2022)



Fot. nr 287. (24.10.2022)



Fot. nr 288. (24.10.2022)



Fot. nr 289 (289-291). Remontowany, dawny budynek administracyjny przy nowym podgórnym kirkucie przy ulicy Jerozolimskiej 3, powstały w okresie międzywojennym, który w czasie istnienia KL Płaszów był siedzibą ss-manów i lokalną katownią.
(24.09.2022)



Fot. nr 290.



Fot. nr 291.



Fot. nr 292 (292-293). Ruiny domu przedpogrzebowego przy nowym podgórskim kirkucie, zniszczonego przez niemieckiego okupanta w trakcie likwidacji KL Płaszów w roku 1944, a ostatecznie rozebranego tuż po II wojnie światowej. (24.09.2022)



Fot. nr 293. (08.10.2022)



Fot. nr 294 (294-295). Pozostałości po dawnych nagrobkach z podgórskiego kirkutu, zniszczonego przez niemieckiego okupanta w czasie tworzenia KL Płaszów.



Fot. nr 295. (08.10.2022)



Fot. nr 296. Złota, polska jesień w sąsiedztwie stacji Wodociągów Krakowskich.
(08.10.2022)

XVI. Wola Duchacka. KL Płaszów



Fot. nr 297. Ponad terenem dawnego KL Płaszów – widok od strony cmentarza.



Fot. nr 298. Późnojesienny bodziszek łąkowy. (08.10.2022)



Fot. nr 299 (299-300). Widoki spod szańca FS-22, usytuowanego u wylotu ulicy Sławka do Kamieńskiego. W stronę nowej zabudowy w rejonie CH Bonarka. (24.09.2022)



Fot. nr 300. Ponad ulicą Kamieńskiego w stronę ulic: Malborskiej i Trybuny Ludów. (24.09.2022)



Fot. nr 301 (301-302). Krzyż na „hujowej górze”, jednym z trzech miejsc straceń na terenie byłego niemieckiego obozu koncentracyjnego KL Płaszów. (24.09.2022)



Fot. nr 302. Pozostałości po fosie szańca FS-21, w którego centrum został postawiony krzyż. (24.09.2022)



Fot. nr 303. Widok na blokowiska przy ulicy Wielickiej 73 i 75. (24.09.2022)




Fot. nr 304. Nowe giganty mieszkaniowe przy ulicy Wielickiej 113, powstałe w miejsce rozebranej niedawno niskiej zabudowy. (25.09.2022)

XVII. Płaszów. Bagry



Fot. nr 305 (305-309). Widoki ponad Bagrami w ujęciach z kładki nad torami kolejowymi stacji rozrządowej w Prokocimiu. (24.10.2022)



Fot. nr 306. (24.10.2022)



Fot. nr 307. (24.10.2022)



Fot. nr 308. Ze wzgórzem wawelskim w tle. (24.10.2022)



Fot. nr 309. (24.10.2022)



Fot. nr 310 (310-311). Plaża przy ulicy Bagrowej.



Fot. nr 311.




Fot. nr 312 (312-318). Widoki z drogi biegnącej przy torach kolejowych ku stacji w Płaszowie. Z plażą przy ulicy Bagrowej w tle.




Fot. nr 313. W stronę przystani AZS.



Fot. nr 314 (314-316). Jesienne klimaty znad Bagrów. (24.10.2022)



Fot. nr 315. (24.10.2022)



Fot. nr 316. (24.10.2022)



Fot. nr 317. W stronę zespołu klasztornego Trynitarzy.



Fot. nr 318. Z kominami elektrociepłowni w łęgu w tle. (24.10.2022)



Fot. nr 319 (319-320). Widoki spod ogródków działkowych w sąsiedztwie ulicy Żołnierskiej.



Fot. nr 320.



Fot. nr 321 (321-322). Widoki z brzegu w sąsiedztwie ulicy Batki.



Fot. nr 322. W stronę Prokocimia.



Fot. nr 323. Zielona łąka rekreacyjna w sąsiedztwie ulicy Kaczej.




Fot. nr 324 (324-325). Plaża miejska przy wylocie ulicy Koziej.



Fot. nr 325.



Fot. nr 326 (326-327). Otoczenie plaży przy ulicy Koziej.



Fot. nr 327.




Fot. nr 328. Tężnia Bagry przy ulicy Bagrowej.



Fot. nr 329. Odnoga Bagrów przy Klubie Żeglarskim Horn (w tle).



Fot. nr 330. Plaża przy ulicy Bagrowej w ujęciu spod przystani AZS.



Fot. nr 331. Zabudowania Krakowskiej Fabryki Kabli przy ulicy Wielickiej 114.
(25.09.2022)

XVIII. Prokocim



Fot. nr 332 (332-335). Wokół ulicy Wielickiej. Blokowisko o numerach: 68-70.
(20.10.2020)



Fot. nr 333. Krakowski „alcatraz” pod nr: 50-66. (20.10.2022)



Fot. nr 324 (324-325). Z kościołem parafialnym przy ulicy Prostej w tle. (06.01.2022)



Fot. nr 335. (06.11.2022)



Fot. nr 336. Dogorywający dawna chałupa przy ulicy Wielickiej pod nr 249. (06.11.2022)



Fot. nr 337. Ściana szczytowa innej chałupy spod nr 251. (06.11.2022)



Fot. nr 338 (338-341). Zabudowa wzgórza Baranówka. Przy ulicy Badurskiego wyrasta czwarty z akademików UJ. (29.09.2022)



Fot. nr 339. Budynki Wydziału Farmacji UJ. (29.09.2022)




Fot. nr 340 (340-341). Zapowiedź nowej zabudowy na skraju ulicy Kostaneckiego, w sąsiedztwie fortu nr 50 Prokocim. (04.12.2022)



Fot. nr 341. (04.12.2022)


XIX. Piaski Wielkie




Fot. nr 342 (342-365). Zmienne klimaty wokół ogródków działkowych na terenie Parku Rzecznego Drwinka we fragmencie w sąsiedztwie ulicy Podedworze. (12.10.2022)



Fot. nr 343. (12.10.2022)




Fot. nr 344. (27.09.2022)



Fot. nr 345. (27.09.2022)



Fot. nr 346. (27.09.2022)



Fot. nr 347. (27.09.2022)



Fot. nr 348. (27.09.2022)



Fot. nr 349. (20.11.2022)



Fot. nr 350. (20.10.2022)




Fot. nr 351. (20.11.2022)




Fot. nr 352. (20.11.2022)



Fot. nr 353. (20.11.2022)




Fot. nr 354. (20.10.2022)



Fot. nr 355. (27.09.2022)



Fot. nr 356. (20.11.2022)



Fot. nr 357. (04.10.2022)



Fot. nr 358. (04.10.2022)



Fot. nr 359. (04.10.2022)




Fot. nr 360. (05.10.2022)



Fot. nr 361. (20.10.2022)



Fot. nr 362. (20.10.2022)



Fot. nr 363. (27.09.2022)



Fot. nr 364. (20.11.2022)



Fot. nr 365. (20.11.2022)



Fot. nr 366 (366-368). W sąsiedztwie ulicy Podlesie. (03.11.2022)



Fot. nr 367. (15.11.2022)



Fot. nr 368. (15.11.2022)




Fot. nr 369. W stronę ulicy Facimiech. Widok z ulicy Sadka. (25.10.2022)




Fot. nr 370. Nowa zabudowa w końcowym odcinku ulicy Sadka. A w tle nowo powstający na wzgórzu Baranówka czwarty z akademików UJ. (25.10.2022)



Fot. nr 371. Ponad ulicą Mokrą w stronę podmokłej doliny rzeczki Kliniec. (25.10.2022)



Fot. nr 372 (372-375). Widoki wzdłuż ulicy Mokrej i strumyka Kliniec.
W tle typowo sielska zabudowa ślepej uliczki Kliniec. (25.10.2022)



Fot. nr 373. (25.10.2022)



Fot. nr 374 (374-375). Kapliczka usytuowana poniżej akademików UJ. (25.10.2022)



Fot. nr 375. Rekonstrukcja krzywej kapliczki, po jej upadku w roku 2014. (25.10.2022)



Fot. nr 376 (376-379). Na rolniczym jeszcze do niedawna obszarze wokół ulic: Mokrej, Obronnej, Przewiewnej i Czajnej.
Fot. nr: 376-377. Z osiedlem Piaski Nowe w tle. (15.10.2022)



Fot. nr 377. (15.10.2022)



Fot. nr 378 (378-379). Nowo powstające domy w sąsiedztwie ulicy Mokrej.
W tle akademiki UJ na wzgórzu Baranówka w Prokocimiu. (15.10.2022)



Fot. nr 379. (15.10.2022)




Fot. nr 380 (380-381). Trwa zabudowa pól uprawnych na granicy ze Rżąką i rekreacyjnym terenem zwanym Słoną Wodą. Widoki od strony ulicy Obronnej. (15.10.2022)



Fot. nr 381. Nowa willa na styku ze Rżąką. (15.10.2022)

XX. Rząka



Fot. nr 382 (382-389). Kolory jesieni na plantach na obrzeżu osiedla Rząka. (23.09.2022)



Fot. nr 383. (14.10.2022)



Fot. nr 384. (14.10.2022)



Fot. nr 385. (14.10.2022)



Fot. nr 386. (14.10.2022)



Fot. nr 387. (15.10.2022)



Fot. nr 388. (15.10.2022)



Fot. nr 389. (22.10.2022)



Fot. nr 390 (390-397). Fragment uroczyska Słona Woda w sąsiedztwie szkoły na Rżące i kompleksu medycznego UJ przy ulicy Jakubowskiego. (27.09.2022)



Fot. nr 391. (27.09.2022)



Fot. nr 322. (07.10.2022)




Fot. nr 393. (11.11.2022)



Fot. nr 394. (22.10.2022)




Fot. nr 395. (04.11.2022)



Fot. nr 396. (22.10.2022)



Fot. nr 397. (22.10.2022)



Fot. nr 398. Kępka brzozowa w bliskości ulicy Kostaneckiego. (12.10.2022)



Fot. nr 399 (399-401). Betonowe ogrodzenie od strony ulicy Kostaneckiego, w którym coraz częściej pojawiają się liczne wyłamania. (22.10.2022)



Fot. nr 400. (11.11.2022)



Fot. nr 401. (22.10.2022)



Fot. nr 402 (402-405). Pośrodku uroczyska Słona Woda, gdzie potencjalny deweloper, udający rolnika, wyciął właśnie łan kukurydzy. (13.11.2022)




Fot. nr 403. (13.11.2022)



Fot. nr 404. (13.11.2022)



Fot. nr 405. (13.11.2022)



Fot. nr 406. Ogrodzenie od strony osiedla Rząka. (11.11.2022)



Fot. nr 407 (407-415). Zmienne w czasie widoki od strona osiedla Rząka na centralną, nielegalnie wygradzoną przez potencjalnego dewelopera część Słonej Wody. (27.09.2022)



Fot. nr 408. (05.10.2022)



Fot. nr 409. (05.10.2022)



Fot. nr 410. (12.10.2022)



Fot. nr 411. (14.10.2022)



Fot. nr 412. (18.10.2022)



Fot. nr 413. (01.11.2022)



Fot. nr 414. (04.11.2022)



Fot. nr 415. (11.11.2022)



Fot. nr 416 (416-418). Nowa zabudowa obrzeża Słonej Wody w okolicy ulicy Snozy.
W tle lasek krzyszkowicki. (27.09.2022)



Fot. nr 417. (07.10.2022)



Fot. nr 418. (15.10.2022)



Fot. nr 419 (419-433). Pas zieleni, ugorów i zagajników biegnący od ulicy Snozy ku ulicy Obronnej wzdłuż nieodległej ulicy Kosocickiej.

Fot. nr 419-422. Miscanthus chiński, piękny, ale niezwykle ekspansywny chwast, który wkrótce, pospołu z aronią amerykańską i nawłocią kanadyjską, może zdominować rżączkie ugory. (07.10.2022)



Fot. nr 420. (05.10.2022)



Fot. nr 421. (05.10.2022)



Fot. nr 422. (07.10.2022)




Fot. nr 423 (423-425). Na skraju brzozowego lasu, który na porzuconych polach uprawnych Rżąki zaczął powstawać 35 lat temu. Niewykluczone, że już niebawem teren ten będzie zabudowany, ale na razie trwa batalia o utworzenie Parku Słona Woda, oby wygrana. (14.10.2022)




Fot. nr 424. (12.10.2022)



Fot. nr 425. (15.10.2022)



Fot. nr 426 (426-427). Przykłady jesiennej fauny i flory występującej na terenie Słonej Wody. (07.10.2022)



Fot. nr 427 (426-427). Rusałka admirał. (07.10.2022)



Fot. nr 428 (428-429). Kanie. (07.10.2022)




Fot. nr 429. (07.10.2022)




Fot. nr 430. Muchomor czerwony, który licznie towarzyszy brzozowym zagajnikom. (07.10.2022)



Fot. nr 431 (431-433). Uroki ponad 30-letniego zagajnika brzozowego. (06.10.2022)



Fot. nr 432. (18.10.2022)



Fot. nr 433. (22.10.2022)



Fot. nr 434 (434-436). Różne fazy mniejszego ze stawów, który jest ukryty we fragmencie zarośli od strony ulicy Kosocickiej. (27.09.2022)



Fot. nr 435. (27.09.2022)




Fot. nr 436. (13.11.2022)




Fot. nr 437 (437-442). Fragmenty zagajnika pomiędzy rżackimi stawami. (12.10.2022)



Fot. nr 438. (12.10.2022)



Fot. nr 439. (18.10.2022)




Fot. nr 440. (04.11.2022)



Fot. nr 441. (05.10.2022)



Fot. nr 442. (06.10.2022)



Fot. nr 443 (443-444). Ocieniona ścieżka na obrzeżu uroczyska, biegnąca w stronę domu przy ulicy Obronnej 23a. (22.10.2022)



Fot. nr 444. (22.10.2022)



Fot. nr 445 (445-447). Dom na pograniczu z Piaskami Wielkimi przy ulicy Obronnej 23a, już po ich stronie, do niedawna stojący samotnie. (27.09.2022)



Fot. nr 446. (06.10.2022)



Fot. nr 447. (01.11.2022)



Fot. nr 448 (448-455). Różne fazy jesieni przy większym z rżackich stawów. (27.09.2022)




Fot. nr 449. (27.09.2022)



Fot. nr 450. (27.09.2022)



Fot. nr 451. (05.10.2022)



Fot. nr 452. (06.10.2022)



Fot. nr 453. (12.10.2022)



Fot. nr 454. (18.10.2022)



Fot. nr 455. (13.11.2022)



Fot. nr 456 (456-459). Wyłamane ogrodzenie w sąsiedztwie większego ze stawów.
Oba stawy tej jesieni całkowicie wyschły. (27.09.2022)



Fot. nr 457. (05.10.2022)



Fot. nr 458. (18.10.2022)



Fot. nr 459. (04.11.2022)



Fot. nr 460 (460-463). Brzozowy zagajnik przy większym stawie na granicy z Piaskami Wielkimi. (12.10.2022)



Fot. nr 461. (22.10.2022)



Fot. nr 462. (22.10.2022)



Fot. nr 463. (04.11.2022)



Fot. nr 464 (464-465). Łany kukurydzy pośrodku dawnej uliczki Słona Woda.
Widoki od strony ulicy Obronnej. (06.10.2022)



Fot. nr 465. (Z kompleksem szpitalnym UJ w tle. 18.10.2022)

XXI. Wielickie Krzyszkowice

Fot. nr 466 (466-472). Wokół niezabudowanej jeszcze łąki, usytuowanej na Chabrowym Wzgórzu pomiędzy ulicami: Chabrową i Podleśną. (28.10.2022)



Fot. nr 467. Z kominami elektrociepłowni w łęgu w tle. (28.10.2022)



Fot. nr 468 (468-469). Ze wzgórzem Kaim w tle, którego pośpiesznie powstała, wbrew wszelkiej logice i wiedzy geologicznej, zabudowa z wolna zaczyna się już osuwać.
(28.10.2022)




Fot. nr 469. Z obeliskiem, upamiętniającym dotarcie tu wojsk rosyjskich 06.12.1914 roku, z lewej (28.10.2022)



Fot. nr 470 (470-471). Z nową zabudową w rejonie ulic: Różanej i Ochota w tle.
(28.10.2022)



Fot. nr 471. (28.10.2022)



Fot. nr 472. Zabudowa ulicy Ochota, a w tle garb Sierczy i Grabówek. (28.10.2022)



Fot. nr 473. Widok z ulicy Magnoliowej w stronę Grabówek. (28.10.2022)



Fot. nr 474. Wzdłuż ulicy Magnoliowej, która do niedawna była polną łąką. (28.10.2022)



Fot. nr 475 (475-485). Błyskawicznie powstająca zabudowa szeregowa na terenach dawnych pól uprawnych i sadów na skraju krzyszkowickiego lasu wzdłuż nowo utworzonej ulicy Magnoliowej. Na naszych oczach znika cudowne uroczysko: ciche, pachnące i odludne. (28.10.2022)



Fot. nr 476. (28.10.2022)



Fot. nr 477. (28.10.2022)



Fot. nr 478. (28.10.2022)



Fot. nr 479. (28.10.2022)



Fot. nr 480. (28.10.2022)



Fot. nr 481. (28.10.2022)



Fot. nr 482. (28.10.2022)



Fot. nr 483. (28.10.2022)




Fot. nr 484 (484-485). (28.10.2022)




Fot. nr 485. (28.10.2022)



Fot. nr 486. (28.10.2022)




Fot. nr 487 (487-494). Jesienne uroki krzyszkowickiego lasu, który będzie oddzielał zabetonowane Chabrowe Wzgórze od hałaśliwej autostrady A-4. Jest tu nadal pięknie, ale hałas dla zwierząt jest nie do zniesienia. (28.10.2022)




Fot. nr 488. (28.10.2022)




Fot. nr 489. (28.10.2022)



Fot. nr 490. (28.10.2022)



Fot. nr 491. (28.10.2022)



Fot. nr 492. (28.10.2022)



Fot. nr 493. (28.10.2022)



Fot. nr 494. (28.10.2022)

Załącznik

**Moje opracowania dostępne w zasobach
Małopolskiej Biblioteki Cyfrowej www.mbc.malopolska.pl
i Europeany www.europeana.eu -
(<http://mbc.malopolska.pl/dlibra/sresults?action=SearchSimilarAction&eid=12671>)
oraz publikacje prasowe i audycje radiowe oraz
telewizyjne z moim udziałem**

LESZEK GRABOWSKI

e-mail: leszek.grabowski@interia.pl

Facebook: <http://pl-pl.facebook.com/people/Leszek-Grabowski/100000321665908>



Przed kościołem w Jawiszowicach w dniu 19.05.2019 ze statuetką i dyplomem wyróżnienia w ramach Nagrody Województwa Małopolskiego im. Mariana Korneckiego, przyznaną mi „za wybitne osiągnięcia w dziedzinie ochrony i opieki nad zabytkami architektury drewnianej Małopolski”.

A. Opracowania dotyczące Krakowa

A.I. Wspomnienia

1. Obraz Krakowa lat 60-tych we wspomnieniach z dzieciństwa. Edycja XXI uzup.
www.mbc.malopolska.pl/publication/9505
2. Moja przygoda z Technikum Energetycznym w Krakowie w latach 1968-73. Edycja VIII uzup.
www.mbc.malopolska.pl/publication/11376

A.II. Fotografie archiwalne

1. Kraków i jego okolice w fotografii z lat 1987-1992
www.mbc.malopolska.pl/publication/14924
2. Kraków i Małopolska w fotografii z końca XX-go wieku.
www.mbc.malopolska.pl/publication/15759

A.III. Albumy o Krakowie

A.III.1. Współczesny Kraków w klimacie z fotografii Ignacego Kriegera.

1. Część I. Zabytkowe Śródmieście.
www.mbc.malopolska.pl/publication/67812
2. Część II. Kazimierz, Stradom i Podgórze.
www.mbc.malopolska.pl/publication/67991
3. Część III. Obrzeża Starego Miasta i dawne przedmieścia. Kleparz, Biały Prądnik, Krowodrza, Piasek, Nowy Świat, Zwierzyniec i Półwsie, Dębniki, Wesoła, Grzegórzki, Wola Duchacka, Prokocim.
www.mbc.malopolska.pl/publication/68137
4. Część IV. Uzupełnienia. Śródmieście, Piasek, Wesoła, Stradom, Kazimierz i Podgórze. Edycja II.
www.mbc.malopolska.pl/publication/70812
5. Część V. Uzupełnienia– krakowski kalejdoskop. Śródmieście, Kleparz, Wesoła, Piasek, Nowy Świat, Półwsie i Zwierzyniec, Stradom, Kazimierz, Podgórze.
www.mbc.malopolska.pl/publication/73718

A.III.2. Kraków i jego okolice na rodzinnych slajdach z lat 1983-1992.

1. Część I. Lata 1983-1988
www.mbc.malopolska.pl/publication/97893
2. Część II. Kraków - lata 1989-1992.
www.mbc.malopolska.pl/publication/97894
3. Część III. Okolice Krakowa - lata 1989-1992. Edycja II.
www.mbc.malopolska.pl/publication/97895

A.III.3. Podglądanie starego Krakowa.

1. Część I. Zabytkowe Śródmieście. Wokół Rynku Głównego.
Kwiecień 2009 – lipiec 2011
www.mbc.malopolska.pl/publication/85312
2. Część II. Zabytkowe Śródmieście. Dawny Okół i jego przedpole.
Kwiecień 2009 – lipiec 2011
www.mbc.malopolska.pl/publication/85468
3. Część III. Wawel i jego okolice, Stradom i Kazimierz.
Kwiecień 2009 – sierpień 2011.
www.mbc.malopolska.pl/publication/85469
4. Część IV. Podgórze. Przekrój przez rok 2009.
www.mbc.malopolska.pl/publication/85470
5. Część V. Podgórze. Sierpień 2010 – czerwiec 2013. Kamieniołom Libana w marcu 2003.
www.mbc.malopolska.pl/publication/87313
6. Część VI. Dawna IV dzielnica Piasek.
www.mbc.malopolska.pl/publication/99083
7. Część VII. Dawna IV dzielnica Piasek (c.d.)
www.mbc.malopolska.pl/publication/99084
8. Część VIII. Dawna VI dzielnica Wesoła.
www.mbc.malopolska.pl/publication/101513
9. Część IX. Dawna III dzielnica Nowy Świat.
www.mbc.malopolska.pl/publication/101514
10. Część X. Kleparz – dawna V. dzielnica
www.mbc.malopolska.pl/publication/102152
11. Część XI. Zabytkowe Śródmieście. Wokół Rynku Głównego.
Październik 2011 – grudzień 2012
www.mbc.malopolska.pl/publication/104006
12. Część XII. Zabytkowe Śródmieście. Wokół Rynku Głównego.
Rok 2013.
www.mbc.malopolska.pl/publication/104008
13. Część XIII. Zabytkowe Śródmieście. Dawny Okół i jego przedpole.
Wawel i jego otoczenie.
Sierpień 2011 – grudzień 2013.
www.mbc.malopolska.pl/publication/104010
14. Część XIV. Stradom i Kazimierz.
Sierpień 2011 – grudzień 2013
www.mbc.malopolska.pl/publication/104011
15. Część XV. Dawna IV. dzielnica Piasek. Zdjęcia od 15.04.2014 do 13.12.2015.
www.mbc.malopolska.pl/publication/116548
16. Część XVI. Zabytkowe Śródmieście, Wawel i jego otoczenie, Stradom i Kazimierz. Zdjęcia od 16.01.2014 do 02.05.2015.
www.mbc.malopolska.pl/publication/116549

17. Część XVII. Zabytkowe Śródmieście, Planty, Wawel, widoki wokół Wisły. Zdjęcia wykonane od maja 2016 do lutego 2019.
www.mbc.malopolska.pl/publication/134776
18. Część XVIII. Zabytkowe Śródmieście, dawny Okół, Planty, Wawel, widoki wokół Wisły. Zdjęcia od marca 2019 do sierpnia 08.2021.
www.mbc.malopolska.pl/publication/134778
19. Część XIX. Stradom i Kazimierz. C.d.
Zdjęcia wykonane od stycznia 2015 do sierpnia 2021.
www.mbc.malopolska.pl/publication/134782
20. Część XX. Piasek. C.d.
Zdjęcia wykonane od lutego 2016 do października 2019)
www.mbc.malopolska.pl/publication/134785
21. Część XXI. Piasek i Nowy Świat - c.d.
Piasek – zdjęcia wykonane od stycznia 2020 do sierpnia 2021, Nowy Świat od listopada 2017 do sierpnia 2021.
www.mbc.malopolska.pl/publication/134789
22. Część XXII. Kleparz i Wesoła - c.d.
Zdjęcia wykonane od listopada 2017 do sierpnia 2021)
www.mbc.malopolska.pl/publication/134871
23. Część XXIII. Podgórze - c.d.
Zdjęcia wykonane od października 2013 do marca 2022.
www.mbc.malopolska.pl/publication/138497
24. Część XXIV. Podgórze – c.d. uzupełnienia.
Zdjęcia wykonane od kwietnia 2022 do maja 2022.
www.mbc.malopolska.pl/publication/140510

A.III.4. Dawne przedmieścia Krakowa - ulatująca przeszłość.

1. Część I. Bieżanów, Prokocim, Wola Duchacka. Edycja II.
www.mbc.malopolska.pl/publication/17690
2. Część II. Piaski Wielkie, Kurdwanów, Jugowice.
www.mbc.malopolska.pl/publication/17691
3. Część III. Zakrzówek, Dębniki, Ludwinów.
www.mbc.malopolska.pl/publication/17692
4. Część IV. Zwierzyniec i Półwieś, Przegorzały, Wola Justowska, Czarna Wieś i Kawiory.
www.mbc.malopolska.pl/publication/17693
5. Część V. Łęg, Mogiła, Krzesławice, Bieńczyce. Edycja II
www.mbc.malopolska.pl/publication/17694
6. Część VI. Uzupełnienia: Prokocim, Wola Duchacka, Rząka, Piaski Wielkie, Ludwinów, Zakrzówek, Dębniki i Mogiła. Edycja II.
www.mbc.malopolska.pl/publication/18158
7. Część VII. Bronowice Małe i Wielkie, Krowodrza i Biały Prądnik. Edycja II
www.mbc.malopolska.pl/publication/18408
8. Część VIII. Płaszów, Kosocice i Rajsko.
www.mbc.malopolska.pl/publication/21255

9. Część IX. Uzupełnienia (cd): Bieńczyce, Mogiła, Łęg, Prokocim, Wola Duchacka i Piaski Wielkie.
www.mbc.malopolska.pl/publication/21256
10. Część X. Koberzyn i Skotniki, Tyniec i Pychowice
www.mbc.malopolska.pl/publication/19616
11. Część XI. Spacer po południowych i zachodnich obrzeżach Krakowa. Mogiła, Bieżanów, Prokocim i Piaski Wielkie, Wola Duchacka i Kurdwanów, Swoszowice i Jugowice, Łagiewniki, Zakrzówek, Czarna Wieś i Bronowice Małe, Nowa Wieś i Krowodrza.
www.mbc.malopolska.pl/publication/21229
12. Część XII. Biały Prądnik (c.d.), Czerwony Prądnik, Czyżyny, Rakowice, Mistrzejowice, Zesławice, Grębałów, Bieńczyce (c.d.), Krzesławice (c.d.) i Piaski Wielkie (c.d.).
www.mbc.malopolska.pl/publication/21261
13. Część XIII. Uzupełnienia: Bieżanów, Rajsko, Swoszowice, Łagiewniki i Pychowice.
www.mbc.malopolska.pl/publication/21479
14. Część XIV. Uzupełnienia: Mogiła, Krzesławice, Rakowice (Wieczysta) i Prokocim
www.mbc.malopolska.pl/publication/22312
15. Część XV. Czarna Wieś i Kawiory, Wola Justowska i Las Wolski, Półwie Zwierzynieckie, Zwierzyniec oraz Dębniki i Zakrzówek w zimowej szacie.
www.mbc.malopolska.pl/publication/29478
16. Część XVI. Mogiła (cd), Bronowice Małe (cd), Łobzów, Zakrzówek (c.d.) i Skotniki.
www.mbc.malopolska.pl/publication/45001
17. Część XVII. Górka Narodowa, Witkowice i Biały Prądnik. Mini dodatek- przykłady dawnego budownictwa wiejskiego z terenu Ziemi Krakowskiej i Polski Południowej.
www.mbc.malopolska.pl/publication/45002
18. Część XVIII. Zwierzyniec (Salwator), Wola Duchacka, Pychowice, Bodzów i Kostrze, Rząka. Krakowskie i podkrakowskie krajobrazy.
www.mbc.malopolska.pl/publication/45003
19. Część XIX. Umykające krakowskie i podkrakowskie krajobrazy: Bonarka, Płaszów i Podgórze, Prokocim Stary i Nowy, Rząka, Krzyszkowice, Kosocice i Piaski Wielkie.
www.mbc.malopolska.pl/publication/40795
20. Dawne przedmieścia Krakowa – ulatująca przeszłość (część XX). Stara Mogiła, Mydlniki, Chełm i Wola Justowska.
www.mbc.malopolska.pl/publication/40794
21. Część XXI. Umykające krakowskie i podkrakowskie krajobrazy (c.d.). Łęg, Dębniki, Zakrzówek.
www.mbc.malopolska.pl/publication/56790
22. Część XXII. Umykające krakowskie i podkrakowskie krajobrazy (c.d.). Wola Duchacka, Piaski Wielkie, Rząka i Łagiewniki.
www.mbc.malopolska.pl/publication/56791

23. Część XXIII. Umykające krakowskie i podkrakowskie krajobrazy (c.d.). Zwierzyniec (Salwator i Sikornik) i Las Wolski.
www.mbc.malopolska.pl/publication/56792
24. Część XXIV. Umykające krakowskie i podkrakowskie krajobrazy (c.d.). Rybitwy, Płaszów, Rząka, Piaski Wielkie, Wola Duchacka i Zakrzówek.
www.mbc.malopolska.pl/publication/56962
25. Część XXV. Wola Duchacka, Płaszów, Łagiewniki i Małe Bronowice (c.d.)
www.mbc.malopolska.pl/publication/57115
26. Część XXVI. Wola Duchacka, Prokocim, Zwierzyniec, Czarna Wieś i Wola Justowska. Umykające krakowskie i podkrakowskie krajobrazy (c.d.).
www.mbc.malopolska.pl/publication/58236
27. Część XXVII. Grzegórzki, Dąbie, Płaszów, Jugowice i Swoszowice.
www.mbc.malopolska.pl/publication/58645
28. Część XXVIII. Jesienny rekonesans po południowych przedmieściach Krakowa – Płaszów, Wola Duchacka, Prokocim, Rząka i Piaski Wielkie.
www.mbc.malopolska.pl/publication/59327
29. Część XXIX. Jesienny rekonesans po ginącym świecie: Ludwinowa, Zakrzówka i Dębnik.
www.mbc.malopolska.pl/publication/59513
30. Część XXX. Zimowa sceneria dawnych przedmieść Krakowa: Krowodrza, Nowa i Czarna Wieś, Zwierzyniec, Bielany, Dębniki i Piaski Wielkie.
www.mbc.malopolska.pl/publication/60647
31. Część XXXI. Łobzów, Krowodrza, Zakrzówek, Pychowice, Łagiewniki, i Rząka.
www.mbc.malopolska.pl/publication/60781
32. Część XXXII. Zwierzyniec, Czarna i Nowa Wieś oraz Łobzów.
www.mbc.malopolska.pl/publication/61316
33. Część XXXIII. Sikornik, Las Wolski, Bielany i Przegorzały.
www.mbc.malopolska.pl/publication/61317
34. Część XXXIV. Stary Prokocim, Piaski Wielkie (Świątniki, Podedworze i Podlesie), Wola Duchacka, Rząka, obrzeże Płaszowa i Podgórze
www.mbc.malopolska.pl/publication/61318
35. Część XXXV. Wola Duchacka, Kosocice i Barycz, Płaszów, Rybitwy, Bieńczyce i Olsza.
www.mbc.malopolska.pl/publication/61336
36. Część XXXVI. Wiosenny rekonesans po południowych obrzeżach miasta. Płaszów (Bagry), Stary Prokocim, Wola Duchacka, Piaski Wielkie, Kurdwanów, Kosocice, Łagiewniki, Zakrzówek, Dębniki, Półwsie i Zwierzyniec.
www.mbc.malopolska.pl/publication/64127
37. Część XXXVII. Wola Justowska i Las Wolski, Półwsie i Zwierzyniec, Łagiewniki, Jugowice, Rajsko i Kosocice.
www.mbc.malopolska.pl/publication/66308
38. Część XXXVIII. Wola Duchacka, Piaski Wielkie i Prokocim.
www.mbc.malopolska.pl/publication/66767

39. Część XXXIX. Borek Fałęcki, Bonarka, Dębniaki, Zakrzówek, Półwie i Zwierzyniec, były Obóz Koncentracyjny Płaszów.
www.mbc.malopolska.pl/publication/66868
40. Część XL. Czyżyny, Rybitwy i Ludwinów.
www.mbc.malopolska.pl/publication/68644
41. Część XLI. Warszawskie, Krowodrza, Nowa Wieś, Czarna Wieś, Półwie i Zwierzyniec, Kurdwanów i Borek Fałęcki.
www.mbc.malopolska.pl/publication/70183
42. Część XLII. W zimowej scenerii Pleszowa i Mogiły.
www.mbc.malopolska.pl/publication/70187
43. Część XLIII. W jesiennej i zimowej scenerii: Woli Duchackiej, Piasków Wielkich i Rząki.
www.mbc.malopolska.pl/publication/71271
44. Część XLIV. W jesiennym i zimowym klimacie Prokocimia.
www.mbc.malopolska.pl/publication/71272
45. Część XLV. Płaszów, Olsza i Rakowice.
www.mbc.malopolska.pl/publication/71485
46. Część XLVI. Raz jeszcze Zwierzyniec.
www.mbc.malopolska.pl/publication/72226
47. Część XLVII. Wzdłuż tradycyjnego Zakrzówka i wokół Skał Twardowskiego.
www.mbc.malopolska.pl/publication/72227
48. Część XLVIII. Krowodrza, Półwie Zwierzynieckie, Zwierzyniec i Sikornik, Wola Justowska i Las Wolski, Dębniaki, Zakrzówek, Łagiewniki.
www.mbc.malopolska.pl/publication/74740
49. Część XLIX. Podgórze – okolice Bonarki i kamieniołom Libana, teren KL Płaszów na skraju Woli Duchackiej, Wola Duchacka, Prokocim, Piaski Wielkie, Jugowice, Kurdwanów, Kosocice, Rajsko i Barycz.
www.mbc.malopolska.pl/publication/74741
50. Część L. Borek Fałęcki, Kobierzyn, Skotniki i Pychowice.
www.mbc.malopolska.pl/publication/75164
51. Część LI. Stary Płaszów i Bagry, Prokocim, Bieżanów, Piaski Wielkie.
www.mbc.malopolska.pl/publication/75857
52. Część LII. Zakrzówek i Skały Twardowskiego, Wola Duchacka, teren dawnego KL Płaszów i jego obrzeże, Podgórze – Kopiec Krakusa, Mały Płaszów i Rybitwy, Bieżanów.
www.mbc.malopolska.pl/publication/75587
53. Część LIII. Krakowski kalejdoskop: Zakrzówek, Borek Fałęcki, Łagiewniki, Kurdwanów, Wola Duchacka, Prokocim, Piaski Wielkie, Kosocice.
www.mbc.malopolska.pl/publication/77977
54. Część LIV. Krowodrza, Łobzów, Nowa Wieś, Czarna Wieś i Zwierzyniec
www.mbc.malopolska.pl/publication/79758
55. Część LV. Zakrzówek, Ludwinów, Wola Duchacka, Piaski Wielkie i Prokocim
www.mbc.malopolska.pl/publication/79759

56. Część LVI. Krowodrza, Czarna Wieś, Zwierzyniec, Półwsie Zwierzynieckie, Wola Duchacka, Prokocim, Piaski Wielkie, Rajsko
www.mbc.malopolska.pl/publication/87312
57. Część LVII. Krzesławice, Dębniaki, Zakrzówek, Ludwinów
www.mbc.malopolska.pl/publication/88010
58. Część LVIII. Łagiewniki, Płaszów, (Przedmieście) Warszawskie.
www.mbc.malopolska.pl/publication/88763
59. Część LIX. Wola Duchacka, Prokocim, Piaski Wielkie, Rząka, Rajsko
www.mbc.malopolska.pl/publication/88764
60. Część LX. Wola Justowska, Zwierzyniec, Półwsie Zwierzynieckie (Błonia), Czarna Wieś, Nowy Świat (Kossakówka), Dębniaki, Zakrzówek, Bodzów.
www.mbc.malopolska.pl/publication/89855
61. Część LXI. Wola Duchacka, Prokocim, Piaski Wielkie.
www.mbc.malopolska.pl/publication/89856
62. Część LXII. Mogiła, Rakowice, Grzegórzki.
www.mbc.malopolska.pl/publication/90406
63. Część LXIII. Przegorzały, Podgórze, Kosocice, Rajsko i Łagiewniki.
www.mbc.malopolska.pl/publication/90405
64. Część LXIV. Wola Duchacka, Prokocim, Piaski Wielkie, Łagiewniki, Krzyszkowice.
www.mbc.malopolska.pl/publication/92610
65. Część LXV. Łobzów, Bronowice Wielkie, Czarna Wieś, Półwsie Zwierzynieckie, Zwierzyniec, Nowy Świat, Dębniaki, Zakrzówek, Kobierzyn.
www.mbc.malopolska.pl/publication/92611
66. Część LXVI. Krakowski kalejdoskop: Olsza, Krowodrza, Nowa Wieś, Czarna Wieś, Zwierzyniec, Dębniaki, Zakrzówek, Kobierzyn i Borek Fałęcki, Kostrze, Tyniec, Prokocim.
www.mbc.malopolska.pl/publication/94618
67. Część LXVII. Zachodnie i południowe rubieże Krakowa. Piasek, Zwierzyniec, Wola Justowska, Przegorzały, Bielany i ich obrzeże, Dębniaki, Zakrzówek, Ludwinów, Płaszów, Prokocim, Piaski Wielkie, Kurdwanów, Borek Fałęcki i Łagiewniki.
www.mbc.malopolska.pl/publication/95591
68. Część LXVIII. Warszawskie (Przedmieście), Olsza, Piasek, Czarna Wieś, Wola Justowska, Zwierzyniec, Przegorzały, Dębniaki, Zakrzówek, Ludwinów, Podgórze, Wola Duchacka, Płaszów, Prokocim, Piaski Wielkie, Rząka i Łagiewniki.
www.mbc.malopolska.pl/publication/96206
69. Część LXIX. Dębniaki, Zakrzówek, Wola Duchacka, Płaszów, Prokocim, Rząka, Piaski Wielkie, Kosocice, Rajsko, Bieńczyce.
www.mbc.malopolska.pl/publication/97749
70. Część LXX. Piasek, Czarna Wieś i Półwsie Zwierzynieckie.
www.mbc.malopolska.pl/publication/97750
71. Część LXXI. Zwierzyniec, Wola Justowska, Przegorzały i Bielany. Dodatkowo - wizyta u „Hansa”, rzeźbiarza, na Zwierzyńcu.
www.mbc.malopolska.pl/publication/97751

72. Część LXXII. Piasek, Zwierzyniec, Wola Justowska, Olszanica, Zakrzówek, Pychowice, Podgórze, Wola Duchacka, Płaszów, Prokocim, Piaski Wielkie, Rząka, Łagiewniki, Borek Fałęcki, Rakowice.
www.mbc.malopolska.pl/publication/99107
73. Część LXXIII. Nowy Świat, Czarna Wieś, Półwie Zwierzynieckie, Zwierzyniec, Bielany, Dębniaki, Zakrzówek, Ludwinów, Podgórze, Płaszów Wola Duchacka, Prokocim, Piaski Wielkie, Rząka, Krzyszkowice, Grzegórzki, Olsza, Bieńczyce, Batowice.
www.mbc.malopolska.pl/publication/99108
74. Część LXXIV. Bronowice, Piasek, Czarna Wieś, Krowodrza, Półwie Zwierzynieckie, Zwierzyniec, Przegorzały, Bielany, Dębniaki, Zakrzówek, Ludwinów, Tyniec, Stradom, Wesoła, Podgórze, Wola Duchacka, Prokocim, Piaski Wielkie, Rząka, Krzyszkowice, Olsza, Grzegórzki, Dąbie, Przewóz.
www.mbc.malopolska.pl/publication/102164
75. Część LXXV. Bieńczyce.
www.mbc.malopolska.pl/publication/102165
76. Część LXXVI. Piasek, Wesoła, Dębniaki, Zakrzówek, Ludwinów, Grzegórzki, Podgórze, Wola Duchacka, Prokocim, Piaski Wielkie, Rząka, Kosocice, Bieńczyce, Krzesławice, Mogiła.
www.mbc.malopolska.pl/publication/102181
77. Część LXXVII. Nowy Świat, Czarna Wieś, Półwie Zwierzynieckie, Zwierzyniec, Bielany, Dębniaki, Zakrzówek, Ludwinów, Podgórze, Płaszów Wola Duchacka, Prokocim, Piaski Wielkie, Rząka, Krzyszkowice, Grzegórzki, Olsza, Bieńczyce, Batowice.
www.mbc.malopolska.pl/publication/102189
78. Część LXXVIII. Grębałów, Lubocza, Wadów, Pleszów, Branice i Przewóz.
www.mbc.malopolska.pl/publication/102190
79. Część LXXIX. Skotniki, Kleszczów, Chełm, Mydlniki, Bronowice Wielkie i Pleszów.
www.mbc.malopolska.pl/publication/102196
80. Część LXXX. Kleparz, Wesoła, Krowodrza, Biały Prądnik, Bronowice Wielkie, Olsza, Grzegórzki, Dąbie, Bieńczyce, Piasek, Czarna Wieś, Półwie Zwierzynieckie, Zwierzyniec, Wola Justowska, Zakrzówek, Dębniaki, Ludwinów, Podgórze, Płaszów, Wola Duchacka, Prokocim, Piaski Wielkie, Rząka, Kurdwanów, Łagiewniki, Jugowice, Krzyszkowice.
www.mbc.malopolska.pl/publication/115529
81. Część LXXXI. Wesoła, Piasek, Nowy Świat, Półwie Zwierzynieckie, Zwierzyniec, Wola Justowska, Olsza, Grzegórzki, Dąbie, Bieńczyce, Dębniaki, Ludwinów, Kostrze, Podgórze, Wola Duchacka, Prokocim, Piaski Wielkie, Rząka.
www.mbc.malopolska.pl/publication/131174
82. Część LXXXII. Wola Justowska, Chełm, Czarna Wieś, Mydlniki, Bronowice Małe i Wielkie i Bieńczyce.
www.mbc.malopolska.pl/publication/131258

83. Część LXXXIII. Dębniki, Zakrzówek, Podgórze, Wola Duchacka, Prokocim, Bieżanów, Piaski Wielkie, Rząka i Swoszowice.
www.mbc.malopolska.pl/publication/131259
84. Część LXXXIV. Wesoła, Warszawskie, Olsza, Grzegórzki, Czerwony Prądnik, Piasek, Nowy Świat, Kleparz, Czarna Wieś, Półwie Zwierzynieckie, Zwierzyniec, Wola Justowska, Bronowice Małe, Mydlniki, Bieńczyce.
www.mbc.malopolska.pl/publication/138494
85. Część LXXXV. Dębniki, Zakrzówek, Pychowice, Podgórze, Płaszów, Prokocim, Łagiewniki, Kurdwanów, Piaski Wielkie, Rząka, Rajsko, Kosocice, Bieżanów.
www.mbc.malopolska.pl/publication/138495

A.III.5.1

Raport dla Urzędu Miasta Krakowa. Przegląd chałup z terenu Krakowa i jego obrzeży pod kątem możliwości ich zakupu i przeniesienia do skansenu (14.09.2018).

Ten dokument roboczy, bez zdjęć opisywanych obiektów, został udostępniony w części 3 (tom II) publikacji z cyklu „Czas zatrzymany” pod redakcją Adama Gryczyńskiego na stronach: 339-344 (wyd. Nowohuckie Centrum Kultury 2019).

A.III.5. Krakowskie panoramy i widoki

1. Część I. Wiosna 2011
www.mbc.malopolska.pl/publication/64522
2. Część II. Lato 2011
www.mbc.malopolska.pl/publication/67475
3. Część III. Jesień 2011.
www.mbc.malopolska.pl/publication/68255
4. Część IV. Zima 2011/2012
www.mbc.malopolska.pl/publication/71731
5. Część V. Wiosna 2012
www.mbc.malopolska.pl/publication/74742
6. Część VI. Lato 2012.
www.mbc.malopolska.pl/publication/76541
7. Część VII. Jesień 2012.
www.mbc.malopolska.pl/publication/78459
8. Część VIII. Ostatnia zima rząckiego uroczyska, czyli przykład symbiozy człowieka i przyrody po krakowsku.
www.mbc.malopolska.pl/publication/78947
9. Część IX. Zima 2012/13. Krowodrza, Łobzów, Nowa Wieś, Czarna Wieś, Zwierzyniec, Zakrzówek, Ludwinów, Podgórze (Kopiec Krakusa), Wola Duchacka, Piaski Wielkie, Rajsko, Prokocim i Płaszów (Bagry).
www.mbc.malopolska.pl/publication/80638

10. Część X. Przedwiośnie 2013. Edycja II. Krowodrza, Nowa i Czarna Wieś, Zwierzyniec, Podgórze, Wola Duchacka, Borek Fałęcki, Płaszów, Piaski Wielkie, Rząka, Krzyszkowice.
www.mbc.malopolska.pl/publication/82506
11. Część XI. Wiosna 2013. Rondo Mogiłskie, wokół Wisły, Zwierzyniec, Półwsie Zwierzynieckie, Zakrzówek – Skały Twardowskiego, Podgórze– Kopiec Krakusa, Las Bonarka, Płaszów - Bagry, Wola Duchacka, Prokocim, Piaski Wielkie, rząckie ugory, Rajsko, Krzyszkowice
www.mbc.malopolska.pl/publication/85310
12. Część XII. Lato 2013. Kopiec Piłsudskiego, Las Wolski, podnóże Kopca Kościuszki, Skały Twardowskiego, dębnicki brzeg Wisły, Krzesławice, Płaszów – Bagry, Wola Duchacka (teren dawnego KL Płaszów i Park Duchacki), Piaski Wielkie, rząckie ugory, Kosocice, Krzyszkowice
www.mbc.malopolska.pl/publication/87314
13. Część XIII. Jesień 2013. Rondo Mogiłskie, Las Wolski i Wola Justowska, Czarna Wieś, Zwierzyniec (Sikornik i Kopiec Kościuszki), Półwsie Zwierzynieckie (Błonia), Nowy Świat (Kossakówka), Dębniki, Zakrzówek (okolice Ronda Grunwaldzkiego; Krakowski Fiord), Pychowice, Kostrze i Bodzów, Podgórze (Wzgórze Lasoty; Kopiec Krakusa).
www.mbc.malopolska.pl/publication/89214
14. Część XIV. Jesień 2013 c.d. Wola Duchacka (teren dawnego KL Płaszów; Park Duchacki i jego okolice), Prokocim, Płaszów – Bagry, Piaski Wielkie, Rząka, Rajsko, Kosocice, Krzyszkowice – Chabrowe Wzgórze. Dodatek– Migawki z Cmentarza Rakowickiego (2009-2013)
www.mbc.malopolska.pl/publication/89215
15. Część XV. Zima i przedwiośnie 2013-2014. Planty, Wola Justowska i Las Wolski, Przegorzały, Zwierzyniec (Sikornik i Kopiec Kościuszki), Dębniki, Zakrzówek, Pychowice, Krowodrza, Grzegórzki, Rakowice – Czyżyny i Mogiła.
www.mbc.malopolska.pl/publication/90758
16. Część XVI. Zima i przedwiośnie 2013-2014 c.d. Podgórze (Zabłocie i Kopiec Krakusa), Płaszów (Bagry), Wola Duchacka (KL Płaszów i Park Duchacki), Prokocim, Piaski Wielkie, Rząka, Krzyszkowice. Dodatek – Migawki z Cmentarza Rakowickiego (c.d.).
www.mbc.malopolska.pl/publication/90759
17. Część XVII. Wiosna 2014. Wawel, Kossakówka, Czarna Wieś, Zwierzyniec (Sikornik), Wola Justowska – Las Wolski Półwsie Zwierzynieckie (Błonia), Dębniki, Zakrzówek, Czyżyny-Rakowice.
www.mbc.malopolska.pl/publication/92612
18. Część XVIII. Wiosna 2014 c.d. Płaszów - Bagry, Wola Duchacka, Prokocim, Piaski Wielkie, Łagiewniki, Borek Fałęcki, Kosocice, Barycz, Krzyszkowice, Wieliczka.
www.mbc.malopolska.pl/publication/92613
19. Część XIX. Lato 2014. Śródmieście - Planty, Piasek, Czarna Wieś, Kazimierz, Zakrzówek, Pychowice, Kobierzyn.
www.mbc.malopolska.pl/publication/94204

20. Część XX. Lato 2014 c.d. Podgórze, Płaszów - Bagry, Wola Duchacka, Wieliczka. Migawki z Cmentarza Rakowickiego i jego okolic.
www.mbc.malopolska.pl/publication/94205
21. Część XXI. Lato 2014 c.d. Wisła i jej sąsiedztwo, Rudawa i jej okolice, Wola Justowska (Las Wolski), Pychowice i Kobierzyn, Kostrze i Bodzów, Tyniec, Piekary, Płaszów (Bagry), Rząka, Wieliczka.
www.mbc.malopolska.pl/publication/94326
22. Część XXII. Jesień 2014. Wzdłuż Wisły, Kossakówka, Śródmieście, Kazimierz, Piasek, Czarna Wieś (Park Jordana), Półwsie Zwierzynieckie (Błonia), Zwierzyniec (Sikornik), Wola Justowska, obrzeżem Lasu Wolskiego.
www.mbc.malopolska.pl/publication/96156
23. Część XXIII. Jesień 2014 c.d. Dębniki, Zakrzówek, Ludwinów, Pychowice.
www.mbc.malopolska.pl/publication/96168
24. Część XXIV. Jesień 2014 c.d. Podgórze, Płaszów (Bagry), Wola Duchacka, Prokocim, Piaski Wielkie, Rząka, Borek Fałęcki i Łagiewniki, Wieliczka, Puszcza Niepołomska.
www.mbc.malopolska.pl/publication/96171
25. Część XXV. Przedzimy 2014. Wola Justowska, Zwierzyniec(Sikornik), Półwsie Zwierzynieckie(Błonia), Kazimierz, Podgórze, Wola Duchacka, Prokocim, Rząka, Piaski Wielkie, Kurdwanów.
www.mbc.malopolska.pl/publication/96186
26. Część XXVI. Zima 2014/2015. Śródmieście, Kazimierz, Piasek, Czarna Wieś (Park Jordana), Półwsie Zwierzynieckie (Błonia), Zwierzyniec (Sikornik), Dębniki, Zakrzówek (Skały Twardowskiego), Podgórze (Kopiec Krakusa), Wola Duchacka (dawny KL Płaszów i Park Duchacki), Płaszów (Bagry) Prokocim, Rząka, Kosocice, Wieliczka.
www.mbc.malopolska.pl/publication/96191
27. Część XXVII. Przedwiośnie 2015. Śródmieście, Piasek, wzdłuż Rudawy, Zwierzyniec wzdłuż Wisły, Przegorzały, Bielany, Kryspinów, Aleksandrowice, Dębniki, Zakrzówek, Podgórze, Płaszów (Bagry), Wola Duchacka, Rząka.
www.mbc.malopolska.pl/publication/96197
28. Część XXVIII. Wiosna 2015. Zabytkowe Śródmieście, Piasek, Półwsie Zwierzynieckie (Błonia), Wzdłuż Rudawy, Zwierzyniec (Sikornik), Wola Justowska i Las Wolski, Wzdłuż Wisły, Dębniki, Zakrzówek, Ludwinów, Pychowice.
www.mbc.malopolska.pl/publication/96211
29. Część XXIX. Wiosna 2015(c.d.) Podgórze, Wola Duchacka, Płaszów (Bagry), Prokocim, Piaski Wielkie, Rząka, Łagiewniki, Borek Fałęcki, Kosocice, Krzyszkowice, Wieliczka.
www.mbc.malopolska.pl/publication/96215
30. Część XXX. Lato 2015 Śródmieście, Wesoła, Piasek, Półwsie Zwierzynieckie (Błonia), Zwierzyniec, Wola Justowska i Las Wolski, Dębniki, Zakrzówek, Ludwinów, Pychowice, Podgórze, Wola Duchacka, Płaszów (Bagry), Prokocim, Rząka, Łagiewniki.
www.mbc.malopolska.pl/publication/97188

31. Część XXXI. Jesień 2015. Śródmieście i Wawel, Kleparz, Piasek, Półwie Zwierzynieckie (Błonia), Czarna Wieś, Zwierzyniec, Wola Justowska i Las Wolski, Bielany, Kryspinów i Olszanica.
www.mbc.malopolska.pl/publication/97189
32. Część XXXII. Jesień 2015 (c.d.). Zakrzówek, Pychowice i okolica, Wola Duchacka, Płaszów (Bagry), Prokocim, Rząka, Krzyszkowice, Wieliczka..
www.mbc.malopolska.pl/publication/97190
33. Część XXXIII. Przedzimy i zima 2015/2016. Zabytkowe Śródmieście, Kleparz, Piasek, Stradom i Kazimierz, Czarna Wieś, Półwie Zwierzynieckie, Zwierzyniec, Wola Justowska i Las Wolski, Przegorzały, Bielany, Kryspinów, Dębni, Zakrzówek, Pychowice.
www.mbc.malopolska.pl/publication/98196
34. Część XXXIV. Przedzimy i zima 2015/2016. c.d. Podgórze (kamieniołom Libana), Wola Duchacka (Park Duchacki i KL Płaszów), Bagry i stary Płaszów, Prokocim, Piaski Wielkie, Rząka, Kosocice, Rajsko, Krzyszkowice.
www.mbc.malopolska.pl/publication/98197
35. Część XXXV. Wiosna 2016. Zabytkowe Śródmieście, Wesoła, Stradom, Wzdłuż Wisły od Ludwinowa do Dębni, Piasek, Półwie Zwierzynieckie (Błonia), Zwierzyniec, Bielany, Cmentarz Rakowicki, Czyżyny.
www.mbc.malopolska.pl/publication/98198
36. Część XXXVI. Wiosna 2016 (c.d.) Podgórze, Na styku Ludwinowa i Zakrzówka, Dębni, Pychowice, Łagiewniki, Wola Duchacka, Płaszowskie Bagry, Prokocim, Rząka, Kosocice, Barycz, Krzyszkowice, Wieliczka, Kłaj, Marszowice, Wola Zręczycka, Zagórzany.
www.mbc.malopolska.pl/publication/98199
37. Część XXXVII. Lato 2016. Piasek, Kazimierz, Zwierzyniec, Wola Duchacka, Płaszów, Prokocim, Rząka, Łagiewniki, Borek Fałęcki.
www.mbc.malopolska.pl/publication/98540
38. Część XXXVIII. Jesień 2016. Planty, Wesoła, Piasek, Półwie Zwierzynieckie, Zwierzyniec, Wola Justowska, Bielany, Kryspinów, Olszanica, Cmentarz Rakowicki.
www.mbc.malopolska.pl/publication/99085
39. Część XXXIX. Jesień 2016 (c.d.). Dębni, Zakrzówek, Pychowice, Podgórze, Wola Duchacka, Płaszów (Bagry), Prokocim, Piaski Wielkie, Rząka, Rajsko.
www.mbc.malopolska.pl/publication/99086
40. Część XL. Zima 2016/2017. Śródmieście, Piasek, Wesoła, Zwierzyniec, Wola Justowska, Kazimierz, Podgórze, Wola Duchacka, Płaszów, Prokocim, Piaski Wielkie, Rząka, Borek Fałęcki, Olsza, Czyżyny-Rakowice. Edycja II.
41. Część XLI. Wiosna 2017. Śródmieście, Wawel i jego otoczenie, Kazimierz, Piasek, Czarna Wieś, Półwie Zwierzynieckie, Zwierzyniec, Las Wolski (Sowiniec), Bielany, Grzegórzki, Cmentarz Rakowicki, Mistrzejowice, Batowice.
www.mbc.malopolska.pl/publication/101506

42. Część XLII. Wiosna 2017 c.d. Dębniki, Zakrzówek, Ludwinów, Pychowice, Podgórze, Wola Duchacka, Płaszów (Bagry), Prokocim, Piaski Wielkie, Rząka, Krzyszkowice.
www.mbc.malopolska.pl/publication/101509
43. Część XLIII. Lato 2017 c.d. Dębniki, Zakrzówek, Ludwinów, Pychowice, Podgórze, Wola Duchacka, Płaszów (Bagry), Prokocim, Piaski Wielkie, Rząka, Krzyszkowice.
www.mbc.malopolska.pl/publication/102151
44. Część XLIV. Jesień 2017. Śródmieście, Wzdłuż Wisły, Piasek, Nowy Świat, Czarna Wieś, Półwie Zwierzynieckie, Bielany, Kryspinów, Stradom, Kleparz, Krowodrza, Wesoła, Olsza, Grzegórzki, Dębniki, Zakrzówek, Ludwinów, Pychowice, Tynec.
www.mbc.malopolska.pl/publication/102184
45. Część XLV. Jesień 2017 c.d. Podgórze, KL Płaszów, Wola Duchacka, Płaszów (Bagry), Prokocim, Piaski Wielkie, Rząka.
www.mbc.malopolska.pl/publication/102185
46. Część XLVI. Zima 2017/18. Śródmieście, Piasek, Krowodrza, Zwierzyniec, Przegorzały, Bielany, Balice i Olszanica, Stradom, Kazimierz, Wesoła, Olsza, Grzegórzki, Dąbie, Bieńczyce, Podgórze, Wola Duchacka, Płaszów (Bagry), Prokocim, Piaski Wielkie, Rząka, Krzyszkowice.
www.mbc.malopolska.pl/publication/102192
47. Część XLVII. Wiosna 2018. Śródmieście, Wesoła, Wzdłuż Wisły, Kazimierz, Piasek, Nowy Świat, Czarna Wieś, Półwie Zwierzynieckie, Podgórze, Olsza, Grzegórzki, Dąbie, Czyżyny.
www.mbc.malopolska.pl/publication/104457
48. Część XLVIII. Wiosna 2018. C.d. Dębniki, Zakrzówek, Ludwinów, Pychowice, Wola Duchacka, Płaszów (Bagry), Piaski Wielkie, Rząka, Borek Fałęcki, Rajsko, Kosocice.
www.mbc.malopolska.pl/publication/104458
49. Część XLIX. Lato 2018. Planty, Śródmieście, Piasek, Nowy Świat, Wesoła, Olsza, Kazimierz, Jugowice, Skotniki, Kleszczów, Chełm, Mydlniki, Bronowice Wielkie, Podgórze, Wola Duchacka, Płaszów, Piaski Wielkie, Rząka, Czyżyny, Grębałów, Bieńczyce, Krzesławice, Lubocza, Wadów, Mogiła, Pleszów, Branice, Przewóz.
www.mbc.malopolska.pl/publication/104012
50. Część L. Jesień 2018. Śródmieście, Wzdłuż Wisły, Kleparz, Piasek, Nowa Wieś, Czarna Wieś, Półwie Zwierzynieckie, Zwierzyniec, Wola Justowska, Bronowice Wielkie, Wesoła, Olsza, Grzegórzki, Dąbie, Bieńczyce.
www.mbc.malopolska.pl/publication/113128
51. Część LI. Jesień c.d. Dębniki, Zakrzówek, Ludwinów, Pychowice, Kazimierz, Stradom, Podgórze, Wola Duchacka, Płaszów (Bagry), Prokocim, Piaski Wielkie, Rząka, Kurdwanów, Łagiewniki, Jugowice i Kosocice.
www.mbc.malopolska.pl/publication/113129

52. Część LII. Zima 2018/2019. Śródmieście, Kleparz, Wesoła, Olsza, Grzegórzki, Dąbie, Bieńczyce, Piasek, Nowy Świat, Półwie Zwierzynieckie, Zwierzyniec, Zakrzówek, Ludwinów, Kazimierz, Stradom, Podgórze, Wola Duchacka, Płaszów, Prokocim, Piaski Wielkie i Rząka.
www.mbc.malopolska.pl/publication/113130
53. Część LIII. Przedwiośnie i wiosna 2019. Śródmieście, wzdłuż Wisły, Kleparz, Wesoła, Olsza, Grzegórzki, Dąbie, Piasek, Krowodrza, Biały Prądnik, Czarna Wieś, Półwie Zwierzynieckie, Zwierzyniec, Wola Justowska, Bielany, Kryspinów, Olszanica.
www.mbc.malopolska.pl/publication/114436
54. Część LIV. Przedwiośnie i wiosna 2019. C.d. Kazimierz, Dębniaki, Zakrzówek, Ludwinów, Pychowice, Podgórze, Wola Duchacka, Płaszów (Bagry), Prokocim, Piaski Wielkie, Rząka, Rajsko, Kosocice, Krzyszkowice, Zagórzany.
www.mbc.malopolska.pl/publication/114437
55. Część LV. Lato 2019. Śródmieście, Kleparz, Wesoła, Piasek, Bronowice Wielkie, Zwierzyniec, Kazimierz, Zakrzówek, Podgórze, Wola Duchacka, Płaszów, Piaski Wielkie, Rząka, Krzyszkowice.
www.mbc.malopolska.pl/publication/115524
56. Część LVI. Jesień 2019. Śródmieście, Wzdłuż Wisły, Kleparz, Piasek, Nowa Wieś, Czarna Wieś, Półwie Zwierzynieckie, Zwierzyniec, Wola Justowska, Bronowice Wielkie, Wesoła, Olsza, Grzegórzki, Dąbie, Bieńczyce.
www.mbc.malopolska.pl/publication/119041
57. Część LVII. Zima 2019/2020. Planty, Śródmieście, Piasek, Zwierzyniec, Wesoła, Olsza, Grzegórzki, Dąbie, Zakrzówek, Dębniaki, Pychowice, Kostrze, Podgórze, Wola Duchacka, Płaszów, Prokocim, Piaski Wielkie, Rząka.
www.mbc.malopolska.pl/publication/131157
58. Część LVIII. Przedwiośnie i wiosna 2020. Śródmieście, Kleparz, Piasek, Nowy Świat, Czarna Wieś, Półwie Zwierzynieckie, Zwierzyniec, Bielany i Las Wolski, Olsza, Grzegórzki, Dębniaki, Zakrzówek, Pychowice, Podgórze, Wola Duchacka (KL Płaszów), Płaszów (Bagry), Prokocim, Piaski Wielkie, Rząka.
www.mbc.malopolska.pl/publication/131175
59. Część LIX. Lato 2020. Śródmieście, Piasek, Nowy Świat, Czarna Wieś, Półwie Zwierzynieckie, Kleparz, Wesoła, Podgórze, Wola Duchacka, Płaszów.
60. Część LX. Jesień 2020. Uzupełnienie. Planty, Śródmieście, Wesoła, Piasek, Czarna Wieś, Krowodrza, Bronowice Wielkie, Dębniaki, Zakrzówek, Podgórze, Łagiewniki, Wola Duchacka, Płaszów, Prokocim, Piaski Wielkie, Rząka, Jugowice i Swoszowice.
www.mbc.malopolska.pl/publication/131380

61. Część LXI. Zima 2020/2021. Półwsie Zwierzynieckie, Czarna Wieś, Bronowice Małe, Bronowice Wielkie, Mydlniki, Bieńczyce, Nad Wisłą i wokół Wawelu, Zakrzówek, Ludwinów, Podgórze, Wola Duchacka, Prokocim, Piaski Wielkie, Rząka.
www.mbc.malopolska.pl/publication/131381
62. Część LXII. Wiosna 2021. Planty, Wawel, Śródmieście wokół Rynku Głównego, dawny Okół i jego otoczenie, Stradom, Kazimierz, Kleparz, Wesoła, Olsza, Grzegórzki
www.mbc.malopolska.pl/publication/132349
63. Część 63. Wiosna 2021 c.d. Piasek, Nowy Świat, Czarna Wieś, Półwsie Zwierzynieckie, Zwierzyniec.
www.mbc.malopolska.pl/publication/132350
64. Część 64. Wiosna 2021 c.d. 2. Dębniki, Zakrzówek, Ludwinów, Podgórze, Wola Duchacka, Płaszów, Prokocim, Rząka, Kurdwanów, Krzyszkowice.
www.mbc.malopolska.pl/publication/132351
65. Część 65. Lato 2021. Śródmieście, Piasek, Nowy Świat, Czarna Wieś, Półwsie Zwierzynieckie, Wola Justowska, Kleparz, Wesoła, Grzegórzki, Dąbie, Prądnik Czerwony, Dębniki, Zakrzówek, Ludwinów, Kazimierz, Podgórze, Płaszów, Rząka.
www.mbc.malopolska.pl/publication/134873
66. Część 66. Lato 2021. Śródmieście, Piasek, Czarna Wieś, Półwsie Zwierzynieckie, wzdłuż Rudawy, Zwierzyniec, Wola Justowska, Bronowice Małe, Mydlniki, Kleparz, Warszawskie, Wesoła, Grzegórzki, Olsza, Kazimierz.
www.mbc.malopolska.pl/publication/138496
67. Część 67. Jesień 2021. C.d. Pychowice, Stradom, Podgórze, Wola Duchacka, Płaszów, Łagiewniki, Piaski Wielkie, Rząka, Rajsko, Kosocice, Barycz, Krzyszkowice, Bilczyce i Jawczyce, Gdów, Liplas, Zagórzany.
www.mbc.malopolska.pl/publication/134873
68. Część 68. Zima 2021/2022. Śródmieście, Krowodrza, Warszawskie, Kleparz, Wesoła, Olsza, Grzegórzki, Bieńczyce, Kazimierz, Podgórze, Wola Duchacka, Płaszów, Prokocim, Piaski Wielkie, Rząka, Kosocice.
www.mbc.malopolska.pl/publication/140507
69. Część 69. Wiosna 2022. Śródmieście, Piasek, Nowy Świat, Półwsie Zwierzynieckie, Zwierzyniec, Kleparz, Wesoła, Olsza, Grzegórzki, Dąbie, Kazimierz, Biały i Czerwony Prądnik.
www.mbc.malopolska.pl/publication/140508
70. Część 70. Wiosna 2022. C.d. Zakrzówek, Dębniki, Pychowice, Wola Duchacka, Płaszów, Prokocim, Piaski Wielkie, Rząka.
www.mbc.malopolska.pl/publication/140509

A.III.6. Drzwi krakowskich kamienic czynszowych i domów podmiejskich

1. Część I. Piasek i Nowy Świat.
www.mbc.malopolska.pl/publication/69109
2. Część II. Śródmieście, Stradom, Kazimierz, Wesoła, Dębniki i Podgórze
www.mbc.malopolska.pl/publication/69110
3. Część III. Śródmieście (c.d.), Piasek (c.d.), podmiejski Kraków.
www.mbc.malopolska.pl/publication/69430
4. Część IV. Śródmieście (c.d.), Kleparz, Wesoła (c.d.).
www.mbc.malopolska.pl/publication/71803
5. Część V. Śródmieście, Piasek, Kleparz i Wesoła – uzupełnienia.
www.mbc.malopolska.pl/publication/72474
6. Część VI. Wesoła, Stradom i Kazimierz (c.d.) oraz podmiejska Krowodrza.
www.mbc.malopolska.pl/publication/730887
7. Część VII. Piasek, Wesoła, Kazimierz i Podgórze – uzupełnienia.
www.mbc.malopolska.pl/publication/73088
8. Część VIII. Piasek – uzupełnienia.
www.mbc.malopolska.pl/publication/73717

A.III.7. Detale krakowskich czynszówek i domów. Wybrane drzwi i portale, klamki, okna i obramienia, witraże i figury naścienne.

1. Część I. Zabytkowe Śródmieście.
www.mbc.malopolska.pl/publication/88307
2. Część II. Kleparz, Stradom, Kazimierz, Wesoła, Piasek i Nowy Świat.
www.mbc.malopolska.pl/publication/88308
3. Część III. Kalejdoskop krakowski i Kraków podmiejski.
www.mbc.malopolska.pl/publication/89316
4. Część IV. Śródmieście, Wesoła, Kleparz, Piasek, Stradom, Podgórze, podmiejska Mogiła.
www.mbc.malopolska.pl/publication/90757
5. Część V. Śródmieście, Wesoła, Piasek, Nowy Świat, Czarna Wieś, Podgórze. Podmiejski Kraków: Zakrzówek i Wola Duchacka.
www.mbc.malopolska.pl/publication/94203
6. Część VI. Uzupełnienia: Śródmieście, Kleparz, Piasek i Podgórze. Podmiejski Kraków: Krowodrza, Nowa Wieś, Wola Justowska, Zwierzyniec, Zakrzówek, Ludwinów i Tynec.
www.mbc.malopolska.pl/publication/96154
7. Część VII. Śródmieście, Piasek, Kazimierz i Podgórze.
www.mbc.malopolska.pl/publication/102182
8. Część VIII. Kraków podmiejski. Czarna Wieś, Półwie Zwierzynieckie, Zwierzyniec, Wola Justowska, Przegorzały, Warszawskie, Grzegórzki, Dąbie, Bieńczyce, Krzesławice i Mogiła, Dębniki, Zakrzówek, Ludwinów, Płaszów i Prokocim.
www.mbc.malopolska.pl/publication/102183

9. Część IX. Wesoła i Kraków podmiejski: Jugowice, Łęg, Bieńczyce, Krzesławice, Mogiła, Grębałów, Lubocza, Wadów, Pleszów, Branice i Przewóz
www.mbc.malopolska.pl/publication/102191
10. Część X. Kalejdoskop Krakowski. Śródmieście, Kleparz, Wesoła, Grzegórzki, Dąbie, Piasek, Bronowice Wielkie, Zwierzyniec, Wola Justowska, Kazimierz, Podgórze, Prokocim, Wola Duchacka, Jugowice, „Chałupa u Szpinaka”.
www.mbc.malopolska.pl/publication/113131
11. Część XI. Zdjęcia i wspomnienia Stanisławy Markowskiej dotyczące kamienicy Louisów.
www.mbc.malopolska.pl/publication/113132

A.III.8. Migawki z Cmentarza Rakowickiego

1. Część I. 21.02.2009 – 14.04.2017
www.mbc.malopolska.pl/publication/102198
2. Część II. 18.10.2017 – 13.04.2018
www.mbc.malopolska.pl/publication/102200
3. Część III. 16.10.2018 – 23.12.2018
www.mbc.malopolska.pl/publication/1044590
4. Część IV. Uzupełnienia z lat 2007-2013 oraz zdjęcia od 17.04.2019-01.11.2019
www.mbc.malopolska.pl/publication/116550
5. Część V. Zdjęcia od 25.12.2009 do 10.06.2020
www.mbc.malopolska.pl/publication/131177
6. Część VI. Zdjęcia od 22.10.2020 do 01.11.2021
www.mbc.malopolska.pl/publication/134872

A.III.9. Krakowskie i podkrakowskie jeziora, stawy, rozlewiska i mokradła

1. Część I.
Dawna plaża pod Wawelem, Planty, Bronowice Wielkie, Czarna Wieś, Błonia, Zwierzyniec, Mydlniki i Kryspinów, Zakrzówek, Ludwinów, pogranicze Pychowic i Bodzowa, pychowickie łąki, Przegorzały i Bielany, posolvay'owskie stawy w Borku Fałęckim, okolice Bonarki, kamieniołom Libana, teren KL Płaszów, Bagry, nabrzeże Wisły w Rybitwach i Płaszowie, Dąbie, łąki mogiłskie, Bieńczyce i Olsza.
www.mbc.malopolska.pl/publication/74564
2. Część II.
Parki: w Nowym i Starym Prokocimiu, Wola Duchacka, Piaski Wielkie, Rząka, Krzyszkowice, Rajsko, Kosocice, Barycz i Wieliczka.
www.mbc.malopolska.pl/publication/74567

A.III.10. Liczne albumy o Krakowie i jego okolicach opublikowane na mojej stronie serwisu społecznościowego Facebook:

<http://pl-pl.facebook.com/people/Leszek-Grabowski/100000321665908>

B. Opracowania dotyczące Ziemi Gdowskiej

B.I. Sagi i historie rodzinne

1. Saga rodu Grabowskich z Bilczyc i Liplasa koło Gdowa. Edycja XVIII uzup.
www.mbc.malopolska.pl/publication/8610
2. Saga rodu Chanków i Kędrynów z Podolan i okolic Gdowa. Edycja VI uzup.
www.mbc.malopolska.pl/publication/10372
3. Szkic do historii badań nad drzewem genealogicznym rodu Chanków z Podolan i okolic Gdowa.
www.mbc.malopolska.pl/publication/14677
4. Notka o rodach: Kaletów – „Wójcioków”, Augustynków – „Frysiów” i Mrozowskich z Bilczyc koło Gdowa. Edycja X uzup.
www.mbc.malopolska.pl/publication/13924

B.II. Albumy o Ziemi Gdowskiej

B.II.1. Gdów i jego okolice – odchodzący świat

1. Część I. Gdów, Bilczyce, Liplas, Podolany, Wola Zręczycka, Jaroszkówka, Lipnica Murowana. Edycja II.
www.mbc.malopolska.pl/publication/15443
2. Część II. Gdów, Przebieczany, Marszowice, Jaroszkówka, Kobylec, Klęczana, Wola Zręczycka.
www.mbc.malopolska.pl/publication/15730
3. Część III. Wiatowice, Niegowić, Marszowice, Bilczyce, Gdów, Grzybowa, Zręczyce, Wola Zręczycka, Klęczana, Łapanów, Szlak Papieski - odcinek od Klęczany do Łapanowa. Edycja II.
www.mbc.malopolska.pl/publication/15731
4. Część IV. Bilczyce, Gdów, Podolany, Wola Zręczycka i Zręczyce. Edycja II.
www.mbc.malopolska.pl/publication/17022
5. Część V. Bilczyce, Liplas, Niegowić, Gdów i Grzybowa.
www.mbc.malopolska.pl/publication/17844
6. Część VI. Zagórzany, Gdów, Podolany, Jaroszkówka, Wieniec, Nieznanowice, Marszowice, Bilczyce i Łazany.
www.mbc.malopolska.pl/publication/21257
7. Część VII. Lednica Górna, Trąbki, Łazany Bilczyce, Gdów, Marszowice, Wola Zręczycka i Zagórzany.
www.mbc.malopolska.pl/publication/24065
8. Część VIII. Łazany, Gdów, Niegowić, Krakuszowice, Grodkowice, Klęczana, Kobylec i Łapanów
www.mbc.malopolska.pl/publication/56963
9. Część IX. Nieznanowice, Pierzchów, Cichawa. Szlak Papieski – odcinek od Niegowici do granic Klęczany.
www.mbc.malopolska.pl/publication/58646

10. Część X. Łazany, Bilczyce, Gdów, Pierzchów, Niegowić i Wiatowice. Edycja II.
www.mbc.malopolska.pl/publication/61319
11. Część XI. Jawczyce, Liplas, Gdów, Wola Zręczycka, Kobylec; wybrane archiwalia.
www.mbc.malopolska.pl/publication/77982
12. Część XII. Gdów, Marszowice, Jaroszkówka, Kobylec; kilka wyburzonych już chałup z Gdowa, Marszowic i Kobylca. Edycja II.
www.mbc.malopolska.pl/publication/85467
13. Część XIII. Rekonesans po Gdowie a.d. 2015, Bilczyce, Jawczyce, Podolany, Wola Zręczycka, Marszowice. Edycja IV.
www.mbc.malopolska.pl/publication/94401
14. Część XIV. Muzeum Dwór Feillów w Woli Zręczyckiej koło Gdowa, jego historia, otoczenie i okolica. Zagórzany. Edycja II.
www.mbc.malopolska.pl/publication/98706
15. Część XV. Podolany i ich otoczenie.
www.mbc.malopolska.pl/publication/119043

C. Budownictwo ludowe, małomiasteczkowe i dworskie oraz kapliczki i inne pamiątki Ziemi Krakowskiej

1. Część I. Gdów. Edycja III.
www.mbc.malopolska.pl/publication/94399
2. Część II. Bilczyce, Jawczyce, Grzybowa, Łazany, Zręczyce, Wola Zręczycka, Edycja II.
www.mbc.malopolska.pl/publication/94400
3. Część III. Dobczyce i ich okolice.
www.mbc.malopolska.pl/publication/99109
4. Część IV. Bochnia i jej okolice.
www.mbc.malopolska.pl/publication/102150
5. Część V. Lanckorona i jej okolice: Izdebnik i Krzywaczka. Ed. II.
www.mbc.malopolska.pl/publication/113133
6. Część VI. Orawski Park Etnograficzny w Zubrzycy Górnej.
www.mbc.malopolska.pl/publication/114434
7. Część VII. Nadwiślański Park Etnograficzny w Wygielzowie.
www.mbc.malopolska.pl/publication/114435
8. Część VIII. Lipnica Murowana, Lipnica Dolna i Górna.
www.mbc.malopolska.pl/publication/115508
9. Część IX. Łapanów i jego okolice.
www.mbc.malopolska.pl/publication/119042
10. Część X. Ojców.
www.mbc.malopolska.pl/publication/131155
11. Część XI. Niegowić i jej okolica: Liplas, Wiatowice, Krakuszowice, Cichawa, Grodkowice, Pierzchów, Nieznanowice i Marszowice.
www.mbc.malopolska.pl/publication/131156

12. Część XII. Obrzeże i okolice Wieliczki. Kraków Bieżanów, Czarnochovice, Śledziejowice, Kokotów, Zabawa, Lednica Górna, Szczygłów, Zabłocie Surówki, Przebieczany, Biskupice, Trąbki, Roźnowa, Pawlikowice
www.mbc.malopolska.pl/publication/138492
13. Część XIII. Wielickie Krzyszkowice.
www.mbc.malopolska.pl/publication/138493

D. Opracowania dotyczące Ziemi Krakowskiej.

D.I. Dawny świat okolic Krakowa

1. Część I. Dobczyce i Dziekanowice. Edycja II.
www.mbc.malopolska.pl/publication/19619
2. Część II. Wieliczka i Roźnowa.
www.mbc.malopolska.pl/publication/19620
3. Część III. Wieliczka i jej okolice (c.d.). Wieliczka, Czarnochovice, Lednica Górna, Przebieczany, Biskupice, Szczygłów, Surówki – Zabłocie.
www.mbc.malopolska.pl/publication/21938
4. Część IV. Wieliczka i jej okolice (cd). Wieliczka, Krzyszkowice, Lednica Górna, Czarnochovice i Śledziejowice.
www.mbc.malopolska.pl/publication/56793
5. Część V. Łapanów i jego okolice. Łapanów, Kobylec, Jaroszówka, Szlak Papieski – odcinek od Łapanowa do Kobylca.
www.mbc.malopolska.pl/publication/56794
6. Część VI. Dobczyce i ich okolice (c.d.). Dobczyce i Kornatka. Edycja II.
www.mbc.malopolska.pl/publication/57409
7. Część VII. Mozaika podkrakowska. Edycja III.
Puszcza Niepołomska i jej okolice, Brzesko Nowe, Pleszów, Kościelniki i Górka Kościelnicka, Zielonki, Korzkiew i ich okolice, Rudawa i jej okolice, Wola Zręczycka i Zagórzany, wokół Dobczyc i Podchybie koło Lanckorony. Dodatek – Podkarpacie, okolice Rzeszowa: Świlcza, Mrowla i Bratkowice.
www.mbc.malopolska.pl/publication/59373
8. Część VIII. Bochnia i jej okolice. Ziemia Tarnowska. Bochnia, Łapczyca, Lipnica Murowana, Jasień Brzeski, Tarnów i Ładna. Cmentarze wojenne o okresie I-ej wojny światowej z okolic Tarnowa. Edycja IV.
www.mbc.malopolska.pl/publication/59639
9. Część IX. Wieliczka i jej okolice (c.d.). Wokół centrum Wieliczki, Krzyszkowice oraz panoramy z Chabrowego Wzgórza, Śledziejowice i Kokotów.
www.mbc.malopolska.pl/publication/62561
10. Część X. Wieliczka i jej okolice (c.d.). Lednica Górna, wokół centrum Wieliczki, Krzyszkowice oraz panoramy z Chabrowego Wzgórza, krajobrazy wokół Baryczy. Edycja II.
www.mbc.malopolska.pl/publication/69387

11. Część XI. Bochnia i jej okolice (c.d.). Bochnia i Łapczyca. Edycja II.
www.mbc.malopolska.pl/publication/70813
12. Część XII. Wieliczka i jej okolice (c.d.). Rekonesans wokół wzgórza Pod Baranem.
www.mbc.malopolska.pl/publication/71484
13. Część XIII. Wieliczka i jej okolice (c.d.). Migawki z Wieliczki. Jeszcze jeden spacer po dawnych Krzyszkowicach.
www.mbc.malopolska.pl/publication/724743
14. Część XIV. Wieliczka i jej okolice c.d. Galicyjskiej Wieliczki ciąg dalszy, Wzgórze Kaim. Edycja II.
www.mbc.malopolska.pl/publication/76407
15. Część XV. Migawki z trasy: Staniątki, Niepołomice, Wola Batorska, Uście Solne, Szczurowa, Żabno, Ujście Jezuickie, Opatowiec, Gręboszów. Cmentarze wojenne i pomniki z okresu I-ej wojny światowej (c.d.): Wola Batorska - Sitowiec, Biskupice Radłowskie, Otfinów, Ujście Jezuickie, Gręboszów. Okolice Brzeska i Tarnowa – uzupełnienia. Edycja II.
www.mbc.malopolska.pl/publication/77197
16. Część XVI. Wieliczka (c.d.) i kalejdoskop podkrakowski. Wielickich widoków ciąg dalszy, Krzyszkowice, Bilczyce, Staniątki, Niepołomice, Podłęże, Zakrzów, Świątniki Górne, Kryspinów, Aleksandrowice i Kleszczów. Edycja II.
www.mbc.malopolska.pl/publication/96911
17. Część XVII. Cholerzyn, Liszki, Kaszów, Nowa Wieś Szlachecka, Rybna, Przeginia Duchowna, Brodła, Babice, Wygiełzów, Marcyporęba, Jawiszowice, Gdów, Marszowice, Podolany, Wola Zręczycka, Zagórzany, Kobylec, Lipnica Górna. Edycja II.
www.mbc.malopolska.pl/publication/115523
18. Część XVIII. Wieliczka, Gdów, Wola Zręczycka, Zagórzany, Kobylec, Piekary i Tyniec, Liszki, Mników i Wyciąże.
www.mbc.malopolska.pl/publication/131260
19. Część XIX. Bronowice Małe i Wielkie, Mydlniki, Kobylany, Balice, Aleksandrowice, Morawica, Olszanica, Chełm, Kryspinów, Cholerzyn, Kaszów, Mników, Czernichów, Jeziorzany, Piekary, Tyniec, Skawina, Radziszów, Biertowice, Kalwaria Zebrzydowska, Bugaj, Świątniki, Iwanowice, Uście Solne, Niedary, Świniary, Targoszów, Zawoja, Czaniec, Roczyny, Rzyki, Brzeźnica.
www.mbc.malopolska.pl/publication/131261
20. Część XX. Gdów, Podolany, Marszowice, Wola Zręczycka, Zagórzany, Szarów, Wieliczka
www.mbc.malopolska.pl/publication/132352
21. Część XXI. Modlnica, Dębnik, Czatkowice, Tenczynek, Szczyglice, Balice, Aleksandrowice, Morawica, Cholerzyn, Liszki, Kaszów, Mników, Nowa Wieś Szlachecka, Czernichów, Skawina, Jurczyce, Krzęcin, Radziszów, Wola Radziszowska, Głogoczków, Krzyszkowice, Świątniki Górne, Krzywaczka, Biertowice, Sułkowice, Lubień, Pcim, Dobczyce, Lanckorona. Fotografie Przemysława Wesołowskiego.
www.mbc.malopolska.pl/publication/132353

22. Część XXII. Wokół Wieliczki, Łazany, Jawczyce, Bilczyce, Liplas, Gdów, Marszowice, Wola Zręczycka i Zagórzany, Niżowa, Hucisko, Wiśniowa, Raciechowice, Kasinka Mała, Makocice, Karniowice, na Roztoczu.

Zdjęcia autora oraz uzupełniająco: Benedykta Dzięcielskiego, Justyny Cwajnej, Karola Grabowskiego, Ewy Skoplak i Łukasza Opałka.

www.mbc.malopolska.pl/publication/140511

E. Przydrożne zabytki sztuki sakralnej z rejonów: Krakowa, jego okolic i Ziemi Krakowskiej

E.I. Zabytkowe figury, kapliczki i krzyże przydrożne z rejonu Krakowa i jego okolic.

1. Część I. Dawne przedmieścia Krakowa i podkrakowskie wsie.
www.mbc.malopolska.pl/publication/21231
2. Część II. Centrum Krakowa w obrębie dawnego rdzenia austriackiej twierdzy.
www.mbc.malopolska.pl/publication/21258
3. Część III. Ziemia Krakowska. Wieliczka, Gdów, Dobczyce i ich okolice.
www.mbc.malopolska.pl/publication/21259
4. Część IV. Centrum Krakowa w obrębie dawnego rdzenia austriackiej twierdzy – uzupełnienia.
www.mbc.malopolska.pl/publication/74586
5. Część V. Ziemia Krakowska cd.
Wieliczka i jej okolice, Trąbki, Łazany, Gdów i jego okolice, Szlak Papieski: Niegowić – Marszowice – Klęczana – Kobylec – Łapanów, Łapanów i jego okolice, Niepołomice i ich okolice, Dołęga koło Szczurowej, Kościelniki, Bochnia i jej okolice, Dębno Tarnowskie, Żabno i jego okolice, Wola Pogórska.
www.mbc.malopolska.pl/publication/77198

F. Opracowania dotyczące Podkarpacia

- F.1. Zarys dziejów rodzin Lubasów i Kokoszków ze Świlczy koło Rzeszowa. Uzupełnienie.
www.mbc.malopolska.pl/publication/131173

F.2. Budownictwo ludowe, małomiasteczkowe i dworskie oraz umykające krajobrazy Podkarpacia

1. Część I. Świlcza i jej okolice: Rudna Wielka i Rudna Mała, Mrowla, Trzciana i Bratkowice.
www.mbc.malopolska.pl/publication/131171
2. Część II. Tyczyn i Budziwój.
www.mbc.malopolska.pl/publication/131172

F. Artykuły, audycje radiowe oraz telewizyjne

Głos Wielicki (www.wielicki.glos24.pl)

1. Nr 1 (styczeń 2009) – „Odchodzący świat”.
2. Nr 2 (luty 2009) – „Negatyw na szklanej płytce”.
3. Nr 10 (październik 2009) – „Zapomniany mieszkaniec Bilczyc”; o Franciszku Augustynku – „Antonim Wichurze” - w setną rocznicę jego narodzin.
4. Nr 12 (grudzień 2009) – „Bilczyce z lat mego dzieciństwa”
5. Nr 1 (styczeń 2010) – „Bajeczna chałupa mojej babki z Bilczyc”. Część 1.
6. Nr 2 (luty 2010) – „Bajeczna chałupa mojej babki z Bilczyc”. Część 2.
7. Nr 3 (marzec 2010) – „Bajeczna chałupa mojej babki z Bilczyc”. Część 3.
8. Nr 4 (kwiecień 2010) – „Gdów z lat mojego dzieciństwa - początku lat 60-tych XX-go wieku”. Część 1.
9. Nr 5 (maj 2010) – „Gdów z lat mojego dzieciństwa - początku lat 60-tych XX-go wieku”. Część 2.
10. Nr 6 (czerwiec 2010)– „Tradycja nazw i przezwisk z dawnych Bilczyc”. Część 1.
11. Nr 7 (lipiec 2010) – „Tradycja nazw i przezwisk z dawnych Bilczyc”. Część 2”.
12. Nr 8 (sierpień 2010) – „Moja prababka „Magdusia”. Część 1.
13. Nr 10 (październik 2010) – „Moja prababka „Magdusia”. Część 2.
14. Nr 1 (styczeń 2011). „Wspomnienie Marcina Ciężarka”.
15. Nr 2 (luty 2011). „Jan Kaczmarczyk – zapomniana ofiara zbrodni katyńskiej”.
16. Nr 3 (marzec 2012). „Moja Babcia Bogdzina”.
17. Nr 9 (wrzesień 2012). „Z dziejów dworu w Bilczycach”.

Wiadomości (10.2011)

www.wiadomosci.krakow.pl

O mnie. Barbara Bączek. „Dokumentalista z sercem”

Dziennik Polski (19-20.01.2013)

O mnie. Paulina Polak. „Fotografuje taki Kraków, który powoli przechodzi do przeszłości”.

<http://www.dziennikpolski24.pl/artukul/3214128,fotografuje-krakow-ktory-powoli-odchodzi-do-przeszlosci,id,t.html>

Gazeta Gdowianin

Artykuły i notki na temat Ziemi Gdowskiej, publikowane na internetowej stronie w/w gazety – www.gazetagdowianin.pl, w tym wywiad sprzed wielu lat, udzielony Panu Marcinowi Chytkowskiemu z Fundacji Stryszowianin, opublikowany w internetowej wersji Gazety Gdowianin w październiku roku 2020.

<https://www.gazetagdowianin.pl/wiadomosci-z-gminy-gdow/wywiad-z-leszkiem-grabowskim/>

Krowoderska.pl

Wywiad ze mną Andrzeja Śledzia: „Coś było piękne powinno trwać”, z dnia 14.01.2016 – www.krowoderska.pl
krowoderska.pl/cos-co-bylo-piekne-powinno-trwac/

Dziennik Polski i Dziennik Polski 24 z dnia 29.01.2018

Artykuł Małgorzaty Mrowiec z moimi sugestiami i zdjęciami: „Kraków pilnie potrzebuje skansenu! To ostatni moment na ratowanie ginącej dawnej zabudowy”

http://www.dziennikpolski24.pl/region/kronika-krakowska/a/krakow-pilnie-potrzebuje-skansenu-to-ostatni-moment-na-ratowanie-ginacej-dawnej-zabudowy,12887902/?utm_source=social-media-facebook&utm_medium=przycisk-gora

Dziennik Polski 24 z dnia 14.03.2018.

Artykuł Małgorzaty Mrowiec, ilustrowany moimi zdjęciami: „Piękne stare chałupy znikają z krajobrazu Krakowa. Ktoś zadba o stworzenie skansenu?”

<http://www.dziennikpolski24.pl/region/wiadomosci-krakow/a/piekne-stare-chalupy-znikaja-z-krajobrazu-krakowa-ktos-zadba-o-stworzenie-skansenu,13005674/>

Polskie Radio Kraków

Rozmowa z red. Grzegorzem Krzywakiem o dawnych kąpieliskach w Krakowie (28.06.2017)

<http://www.radiokrakow.pl/wiadomosci/krakow/kapielsko-na-zakrzowku-darmowe-dla-posiadaczy-krakowskiej-karty-miejskiej/>

Polskie Radio Kraków

Moje opowieści o krakowskim Piasku w rozmowie z red. Marzeną Florkowską (05.02-09.02.2018) w programie Pod Lupą

<http://www.radiokrakow.pl/audycje/pod-lupa/pod-lupa-na-krakowskim-piasku/>

Polskie Radio Kraków

Reportaż Grzegorza Krzywaka o fontannach krakowskich – tych dawnych i tych współczesnych (27.02.2018)

<http://www.radiokrakow.pl/wiadomosci/krakow/gdzie-sie-podzialy-krakowskie-fontanny/>

Rajski Piasek – spotkanie w Artotece WBP w Krakowie w dniu 06.03.2018



Relacja na żywo w Youtube

<https://www.youtube.com/watch?v=rG1kpe-cepM&feature=share>

Polskie Radio Kraków – reportaż Magdaleny Zbylut z dnia 28.06.2018.

„Czy powstanie krakowski skansen – pomysł wraca po raz trzeci”.

<http://www.radiokrakow.pl/wiadomosci/krakow/czy-powstanie-krakowski-skansen-pomysl-wraca-po-raz-trzeci-zdjecia/>

TVP Kraków – Kronika Krakowska z dnia 08.07.2008

Reportaż Moniki Dziury: CZY W KRAKOWIE POWSTANIE SKANSEN? TO OSTATNIA SZANSA NA RATUNEK DLA STARYCH CHAŁUP.

<http://krakow.tvp.pl/37999421/czy-w-krakowie-powstanie-skansen-to-ostatnia-szansa-na-ratunek-dla-starych-chalup>

Dziennik Polski z dnia 17.09.2018**Artykuł Magdaleny Mrowiec** (z moimi zdjęciami w wersji internetowej)**Skansen: chałupy, karczma, krowy....**<https://dziennikpolski24.pl/skansen-chalupy-karczma-krowy-nowe-muzeum-mogloby-powstac-w-nowej-hucie-za-dwa-lata/ar/13498315>**Radio Kraków – „Urok starych chałup” - reportaż Marzeny Florkowskiej w programie Pod Lupą w dniu 06.05.2019**<http://www.radiokrakow.pl/audycje/pod-lupa/urok-starych-chalup/?fbclid=IwAR1Tdcd8v83PGNOJU8I7vIQyVonK-ZodQc18o8CFZXXq0Lk1YsprHGDeYds/>**Reportaż Moniki Dziury z Kroniki Krakowskiej w TVP 3 z dnia 11.11.2019****„Krakowski skansen powstanie w Nowej Hucie”**<https://krakow.tvp.pl/45289207/krakowski-skansen-powstanie-w-nowej-hucie?fbclid=IwAR0n9XtOmfXwjGouGJRQPpoZDdC65FmzZMMkFRVYCOaYc-kpxEzRhC16MBok>

Artykuł Małgorzaty Mrowiec z moimi zdjęciami i tekstem w Dzienniku Polskim: „Na tropie Krakowa, którego już.... nie ma. Zobacz, jak zmienił się krajobraz miasta w zaledwie kilkadziesiąt lat”.

https://dziennikpolski24.pl/na-tropie-krakowa-ktorego-juz-nie-ma-zobacz-jak-zmienil-sie-krajobraz-miasta-w-zaledwie-kilkadziesiat-lat-zdjecia/ar/c15-14849361?fbclid=IwAR38luUMHWDjA8AQFwFWRx-1PbVPDJFzChw_0NAN1X53Glxfegtcyk6Vjr0**O fontannie prof. Zina w Radio Eska**https://www.eska.pl/krakow/koniec-poniewierki-fontanny-zina-zabytek-stanal-w-parku-jerzmanowskich-aa-MFY1-ZadL-a1qq.html?fbclid=IwAR1a4g-8Srf8xLB_PiOaJJsfVhD694lf3eTCDwE43yDiCz-ONP5dXIA7VEk**O dramatycznej zabudowie Półwsia Zwierzynieckiego
Kronika Krakowska z dnia 01.06.2020**<https://www.facebook.com/tvp3krakow/videos/689062808542333/UzpfSTEwMDAwMDMyMTY2NTkwODozMTc5NjY0NjgyMDU0MjIz/>

„Spacer po Garbarach”. Moje opowieści o Piasku sprzed 60 lat – pięcioczęściowy film, który powstał na zamówienie Muzeum Krakowa w ramach projektu realizowanego przez Dom Zwierzyniecki: „Zwierzyniec zaprasza Garbary”.

Część I.

<https://www.facebook.com/watch/?v=294634634941344>

Część II

<https://www.facebook.com/watch/?v=350540442612113>

Część III

<https://www.facebook.com/watch/?v=791311341611557>

Część IV

<https://www.facebook.com/watch/?v=988264891624351>

Część V

<https://www.facebook.com/watch/?v=3116460041801936>

„Coraz bliżej skansenu” reportaż Moniki Dziury w Kronice Krakowskiej na antenie TVP 3 Kraków w dniu 01.09.2020

<https://krakow.tvp.pl/49665568/coraz-blizej-powstania-skansenu-w-krakowie?fbclid=IwAR0jE0W0GHAY8uUZYI8DTkc1BweYL1veZIMJzyQVZjCBsVbjtr1mIyDRKmg>

„Przedświąteczny Kraków”, rozmowa z redaktor Marzeną Florkowską z Radio Kraków o realiach Piasku z lat 60.

Audycja Przed Hejnałem z dnia 21.12.2020.

<https://www.radiokrakow.pl/audycje/przy-okazji/przedswiateczny-krakow/>

„Co stanie w krakowskim skansenie?” – reportaż red. Moniki Dziury w Kronice Krakowskiej w TVP 3 Kraków w dniu 22.03.2021

https://krakow.tvp.pl/52916082/co-stanie-w-krakowskim-skansenie?fbclid=IwAR2y6YI504NHblMXpOXxscGKQ3NQNmkBxXZPHGD_AYHBQrSwm8dyWhcudV8

„Trwa rewitalizacja Parku Jordana w Krakowie – reportaż red. Moniki Dziury w Kronice Krakowskiej w dniu 10.04.2021,

gdzie wyrażam swoje zdanie na temat przyszłości Jordanówki

https://krakow.tvp.pl/53243325/trwa-rewitalizacja-parku-jordana-w-krakowie?fbclid=IwAR3csSwGbxOFoLumuP-y2jIGis5rHV_6OSHlVWI2oyKUialZzbXLvMVM4g

Wspomnienie Bagrów Ludwinowskich w rozmowie z Jakubem Kusym na antenie Radio Eska (15.11.2021)

<https://www.eska.pl/krakow/zm-sprzata-bagry-ludwinowskie-co-czeka-ten-urokliwy-zakatek-aa-515R-7dSL-HdZQ.html>

Kronika Krakowska z dnia 04.12.2021 - reportaż red. Moniki Dziury o przyszłości „okrągłaka” w Parku Jordana

krakow.tvp.pl/57280771/nie-chca-muzeum-sportu-w-jordanowce

Przyznane wyróżnienia

- 2017. Medal 650-lecia Prokocimia przyznany przez Komitet Organizacyjny Obchodów 650-lecia Prokocimia
- 2018. Odznaka Honoris Gratia przyznana przez Prezydenta Jacka Majchrowskiego za pracę społeczną na rzecz Krakowa
- 2019. Wyróżnienie w ramach Nagrody Województwa Małopolskiego im. Mariana Korneckiego "za wybitne osiągnięcia w dziedzinie ochrony i opieki nad zabytkami architektury drewnianej Małopolski w roku 2019"
- 2020. Powołanie przez Prezydenta miasta Krakowa Jacka Majchrowskiego na członka Rady Konsultacyjnej d.s. Parku Edukacyjnego Branice