

Leszek Grabowski

**Migawki z Cmentarza Rakowickiego
w Krakowie. Część VII.**

Zdjęcia wykonane od 24.12.2021 do 15.04.2022

Kraków 2022

Leszek Grabowski

**Migawki z Cmentarza Rakowickiego
w Krakowie. Część VII.**

Zdjęcia wykonane od 24.12.2021 do 15.04.2022

Kraków 10.08.2022

**Na prawach rękopisu
© Copyright by Leszek Grabowski
Kraków 2022**

Spis Treści

0.	Wstęp	4 - 4
I.	21.12.2021	5 - 18
II.	14.03.2022	19 - 36
III.	16.03.2022	37 - 68
IV.	15.04.2022	69 - 76

Załącznik. Moje opracowania dostępne w zasobach Małopolskiej Biblioteki Cyfrowej (www.mbc.malopolska.pl) i Europeany (www.europeana.eu) oraz publikacje prasowe i audycje radiowe z moim udziałem 103-129



Fot. nr 1. Nowo powstały budynek Miejskiego Przedsiębiorstwa Ogrodniczego z ulicy Rakowickiej 35, sprzedającego kwiaty i świadczącego usługi na potrzeby Cmentarza Rakowickiego, wg stanu z listopada roku 1926. (NAC)

0. Wstęp

Część VII z cyklu Migawki z Cmentarza Rakowickiego zawiera zdjęcia, posegregowane czasowo w czterech rozdziałach, wykonane w okresie od 24.12.2021 roku po 15.04.2022. Swoje historyczne refleksje i osobiste przemyślenia zawarłem już we następach do poprzednich części tego zbioru, więc tym razem ograniczę się do przykładu, dlaczego warto z uwagą penetrować tę niezwykłą krakowską nekropolię, gdzie na każdego z nas, czasem nawet luźno związanego z Krakowem, mogą czyhać liczne niespodzianki.

Cmentarz Rakowicki, jak już wielokrotnie podkreślałem, jest niewyobrażalną skarbnicą wiedzy historycznej, bo spoczywają tu wybitni Krakowianie ze świata: polityki, kultury, sztuki czy nauki oraz ludzie związani z tym niezwykłym miastem epizodycznie, ale czujący z nim duchową więź, a obok zwykli śmiertelnicy, którzy przeżywali tu swoje wzloty i upadki. Nekropolia ta jest także rzadko spotykaną galerią sztuki cmentarnej o wysokich walorach artystycznych. Spoglądając na nazwiska mamy tu narodowościowy przekrój galicyjskiego Krakowa, w którym przybysze o egzotycznie nieraz brzmiących nazwiskach szybko się polonizowali i często tworzyli jego patriotyczną ośnowę.

Spacerując oraz penetrując tę wspaniałą nekropolię każdy może tu znaleźć jakąś cząstkę swojego losu. Co jakiś czas bywam na cmentarzu, bo spoczywają tu moi rodzice, a także liczna rodzina i przy tej okazji zagłębiam się w niezwykły cmentarny klimat, a niejako przy okazji staram się fotografować tutejsze nagrobki, które w wielu przypadkach po prostu krzyczą, bo lapidarnie opowiadają o niezwykle dramatycznych historiach, nad którymi trudno nie uronić łezki. Trudno tu nie zadumać się nad kruchością życia i nicości bogactwa w konfrontacji z nieuchronną śmiercią, gdy nagrobki wielu wybitnych ludzi po upływie nie aż tak odległego czasu popadają w zapomnienie. Ale do rzeczy.

Kompletując VII. część cyklu natrafiłem na grobowiec Wiehlerów (rozd. I – fot. nr: 69-72), które to nazwisko już w dzieciństwie padało z ust mojej Mamy. Jest wielu moich znajomych z FB czy MBC, którzy lubią czytać moje gawędy z przeszłości, więc i tu postanowiłem podzielić się swoją impresją rodzinną pośrednio związaną z tym nazwiskiem.



Fot. nr 2. Fragment inskrypcji na tabliczce z grobowca Wiehlerów, zapewne spolonizowanej rodziny z galicyjskimi tradycjami.

Powojenny Kraków pękał w szwach i wielu rdzennych mieszkańców oraz licznych przybyszy nie miało gdzie mieszkać. Zajmowane były wszystkie pustostany: pomieszczenia posklepowe, sutereny czy poddasza oraz dokonywane były liczne nadbudówki kamienic, często chaotyczne i niszczące bryłę. Moi rodzice po długich, bo liczących ponad rok bojach z przeciwnościami losu, w końcu w listopadzie roku 1948 pobrali się, ale nie byli w stanie znaleźć dla siebie bodaj najbardziej skromnego lokum. Ojciec pochodził z Bilczyc koło Gdowa, dokąd w roku 1945 powrócił z przymusowych, pięcioletnich robót w Niemczech, a Mama była boną jedynej córeczki, Pani Basi i pomocą domową w przesiąkniętym galicyjską pruderią domu w kamienicy przy ulicy Łobzowskiej, gdzie jej pracodawcy za nic w świecie nie chcieli się zgodzić na jej ślub grożąc, że powróci do nich na kolanach. Z ojcem poznali się dzięki Julii Kędrynowej, bratowej Mamy, która w Bilczycach była sąsiadką rodziny ojca i swaty okazały się skuteczne. Mama miała już 34 lata, więc było to ostatnie dzwonięcie na ożenek, a ojciec był o pięć lat młodszy, ale na biednej wsi się po prostu dusił. Mama, dzięki niezwyklej determinacji, postawiła na swoim i po roku znajomości do ślubu doszło, m.in. za sprawą sprzedaży kawałka pola, który nabyła przed wojną.

Pracodawcy Mamy ani myśleli ułatwić jej życia, choć możliwości lokalowe w tej (ich) kamienicy, którego dokładnego adresu tu nie podam, mieli, więc młoda para była na początku skazana na mieszkanie oddzielnie: Mama dalej u pracodawcy, gdzie prym wiodły trzy stare panny, bardzo zazdrosne i zgryźliwe, a ojciec mieszkał kątem głównie u ciotki na Asnyka, próbując znaleźć znośną pracę. I w końcu po kilku miesiącach nadarzyła się okazja wspólnego zamieszkania.

Otóż przy ulicy Czystej 8/7 w skromnej izbie, bez żadnych wygód, mieszkał starzec – „dziadek Nadolnik” – jak go Mama nazywała i jego córka, właśnie Wiehlerowa (z ust Mamy wymawiana, jako „Wilerowa”), typowa przedwojenna „paniusia”, która mieszkała przy ulicy Dolnych Młynów bodaj 7, zaoferowała im wspólne zamieszkanie w tej klitce o powierzchni 18 metrów kwadratowych w zamian za opiekę nad leżącym na stałe w łóżu ojcem. Jakie tam były warunki, w końcu dla małżeństwa na dorobku, lepiej nie wspominać (pokoik przedzielony był na połowę parawanem), ale w końcu zamieszkali razem, a ojciec znalazł już dobrą pracę i powodziło się im coraz lepiej, więc Mama po 17. latach z wielką ulgą zrezygnowała z pracy na Łobzowskiej, gdzie nigdy nie była traktowana z należytą godnością, choć generalnie nie miała źle. Zamieszkali tam na jesieni roku 1949 i był to już najwyższy czas na dzieci, ale „dziadek”, troskliwie opiekowany przez Mamę, jeszcze przez dwa lata miał się dobrze i zmarł dopiero, dla moich rodziców „na szczęście”, trzy miesiące przed narodzinami mojego starszego brata. Co by było, gdyby żył dłużej doprawdy trudno sobie wyobrazić.

Dla rodziców zaczął się wreszcie „raj” w tej powojennej rzeczywistości, kiedy wreszcie mieli własny kąt i nie musieli się już nikomu nisko kłaniać, a ja urodziłem się za dwa lata, kiedy Mama miała już prawie 40. Ich "sielanka" nie trwała jednak długo, bo ojciec zmarł na raka, gdy miałem 4 lata i były widoki na nowe, pracownicze mieszkanie, ale jego śmierć to zniweczyła, a mama musiała podjąć gigantyczny wysiłek, by wychować dwójkę synów, ale to już zupełnie inna historia.

Zatem powracam do grobowca Wiehlerów, gdzie na tabliczce wyczytałem nazwisko Andrzeja Nadolnika, kupca, który zmarł właśnie w roku 1951 (nie ma podanej dokładnej daty, ale musiało to nastąpić w lecie). Tu muszę dodać, że Nadolnik był przedwojennym handlowcem i swój sklep ogólnospożywczy miał na parterze kamienicy przy ulicy Czystej 8. Pamięta go Mama Wojtka Bednarskiego, mieszkanka Czystej, która jeszcze w czasie okupacji jako dziecko tu zaglądała. Mieszkał na Czystej 8 zapewne od początku powstania kamienicy w roku 1899, bo Mamie opowiadał o wale kolei obwodowej, który na ślepo zamykał tą ulicę. Teraz wiem, że miał na imię Andrzej, bo Mama chyba jego imienia nie wymieniała i rzeczywiście był „dziadkiem”, bo dożył 84. lat. Jego żona zmarła w roku 1945, a córka widać nie garnęła się do uciążliwej i często niezbyt "pachnącej" opieki nad ojcem. Dodam, że jeszcze do połowy lat 60. musieliśmy korzystać z kranu z wodą usytuowanego na podwórku, a nieczystości wylewać w wiaderkach do kratki ściekowej też znajdującej się na dziedzińcu kamienicy. Wspólna ubikacja również znajdowała się na zewnątrz mieszkania i to wcale nie tak blisko, uciążliwie zwłaszcza zimą, więc podręczne wiaderko było nieodzownym rekwizytem. Opieka nad zalegającym na stałe w łóżu starcem musiała być w tych warunkach niezwykle dolegliwa i wymagająca wielkiego hartu ducha.



Fot. nr 3. Ulica Czysta wg stanu z listopada roku 1926, gdy pod nr 2 przy ulicy Skarbowej powstawał właśnie gmach bursy księdza Kuznowicza. Pierwsza dwupiętrowa kamienica w ciągu ulicy Czystej o nieparzystych numerach to właśnie budynek pod nr 8, a ostatni z lewej lokal na parterze to zapewne sklepik ogólnospożywczy Andrzeja Nadolnika. (NAC)

Można tylko przypuszczać, że przed wojną Nadolnikowie, w końcu ludzie zamożni, zajmowali jakiś apartament w tej kamienicy, ale po wojnie "nowa władza" nie tolerowała wolnej przestrzeni i "dziadka" przesiedliła do dawnej stróżówki w oficynie pod numer 8. Gdyby nie on i jego skromne mieszkanko, gdzie ostatecznie mieszkałem aż do marca roku 1970, nie wiadomo jak potoczyłyby się losy moich rodziców i mnie samego, dlatego „dziadek”, Andrzej Nadolnik, zasłużył w mojej rodzinie na trwałą pamięć. Mimo tych zrządeń losowych i trudnych warunków lokalowych dzieciństwo miałem bardzo szczęśliwe, w czym była ogromna zasługa mojej Mamy.

Jeszcze dodam, że w latach 60. w tym mieszkaniu posklepowym, również bez wygód, zamieszkali Kopciowie, niezwykle barwna rodzina z tej części Piasku, nasi dobrzy znajomi, z którymi dzieliliśmy wspomniany powyżej wspólny "kibel" na podwórku kamienicy, a w ogóle cała kamienica była niezwykle barwna, o czym piszę w moich wspomnieniach: „Obraz Krakowa lat 60. we wspomnieniach z dzieciństwa”.


Przytaczając powyższą historyjkę chciałbym zachęcić badaczy sag rodzinnych do uważnej penetracji cmentarza, wielkiej księgi ponad 200-letniej historii miasta, który wielu mieszkańcom Krakowa bądź osobom mających krakowskie korzenie pozwoli odkryć niespodzianki, a poszukiwania ułatwia też ogólnodostępny lokalizator grobów.



Fot. nr 4. Plan sytuacyjny Cmentarza Rakowickiego.

I. 24.12.2021

Fot. nr 5. Stylizowana rozdzielnia elektryczna na skraju cmentarza od strony alei 29-Listopada.



Fot. nr 6. Główna aleja cmentarna od strony alei 29-Listopada.



Fot. nr 7 (7-9). Grobowiec Bilińskich



Fot. nr 8.



Fot. nr 9.



Fot. nr 10. Zimowa sceneria we fragmencie w sąsiedztwie alei 29-Listopada.



Fot. nr 11 (11-12). Nagrobek Mieczysława Szuty.




Fot. nr 12.




Fot. nr 13. Zimowa sceneria w dzień Bożego Narodzenia.



Fot. nr 14. Fragment z grobami dzieci. Brak możliwości powszechnego szczepienia dzieci jeszcze w okresie międzywojennym skutkowało licznymi zgonami na choroby, które są dzisiaj całkowicie opanowane. Dziś wielu już o tym zapomniało i w dobie pandemii covid-19 nie docenia postępu medycyny oraz dobrodziejstw płynących z rozwoju nauki.



Fot. nr 15. Niezmiennie poruszający mnie od kilku dekad nagrobek Kieresińskich.



Fot. nr 16. Nagrobek rodziny Prawdzic-Witosławskich.



Fot. nr 17 (17-18). Wątki rodzinne. Nagrobek rodziców.



Fot. nr 18. Nagrobek sióstr mojej Mamy.



Fot. nr 19 (19-21). Grobowiec – pomnik – robotników poległych na ulicach Krakowa w czasie masowych protestów w dniu 23.03.1936



Fot. nr 20.



Fot. nr 21. Słabo już czytelna inskrypcja.



Fot. nr 22 (22-23). Nagrobek rodziny Głębockich.



Fot. nr 23.



Fot. nr 24 (24-26). Grobowiec rodziny Surzyckich.



Fot. nr 25.



Fot. nr 26.



Fot. nr 27 (27-30). Kapliczka grobowa Choróbskich Struszkiewiczów.




Fot. nr 28.



Fot. nr 31 (31-32). Grobowiec zakonu Kanoników Regularnych.



Fot. nr 32.



Fot. nr 33 (33-34). Grób zakonu Bonifratrów.



Fot. nr 34.



Fot. nr 35 (35-26). Grobowiec sióstr Prezentek.




Fot. nr 36. Grobowiec zakonu Sercanek - Służebnic Serca Jezusowego.



Fot. nr 37. Grobowiec sióstr Urszulanek.



Fot. nr 38 (38-39). Grobowiec sióstr Felicjanek.



Fot. nr 39.



Fot. nr 40 (40-41). Grobowiec siostr Bernardynek



Fot. nr 41.



Fot. nr 42 (42-43). Grobowiec księży z zakonu Zmartwychwstańców.



Fot. nr 43.



Fot. nr 44 (44-45). Grobowiec oo. Bernardynów (fot. Rafał Łężny)



Fot. nr 45.




Fot. nr 46 (46-48). Niedawno odnowiony grobowiec rodziny Grabowskich, z którą łączy mnie tylko nazwisko. Serce roście, porównując z dawnym stanem.



Fot. nr 47.



Fot. nr 48.



Fot. nr 49 (49-50). Grobowiec rodziny Sulikowskich.



Fot. nr 50.



Fot. nr 51 (51-52). Kapliczka grobowa znanego w Krakowie rodu Czyngielów.



Fot. nr 52.



Fot. nr 53. Mocno zaniedbany grobowiec Tomasza Goreckiego.



Fot. nr 54 (54-55). Grobowiec Wizytek - Sióstr Nawiedzenia Najświętszej Marii Panny.



Fot. nr 55.



Fot. nr 56 (56-57). Nagrobek Stanisława Brzezińskiego.



Fot. nr 57.



Fot. nr 58. Grobowiec rodziny Zonerów.



Fot. nr 59 (59-61). Mocno zapuszczony grobowiec Żebrowskich, gdzie spoczywa m.in. Teofil (1800-1887), człowiek o wielu zainteresowaniach: matematyk, architekt, biolog, archeolog, kartograf, geodeta i bibliograf. Ale dla Krakowa szczególnie zasłużył się jako autor wydanego w roku 1836 "Planu miasta Krakowa w obrębie okopów", zwanego "planem Żebrowskiego", bezcennego dokumentu, który ukazuje nam szczegółowy obraz Krakowa i jego najbliższego otoczenia z II ćwierci XIX wieku.



Fot. nr 60.



Fot. nr 61.



Fot. nr 62 (62-64). Nagrobek Anny Walewskiej i Celiny hr. Wodzickiej.



Fot. nr 63.



Fot. nr 64.



Fot. nr 65 (65-68). Grobowiec rodziny Launerów.



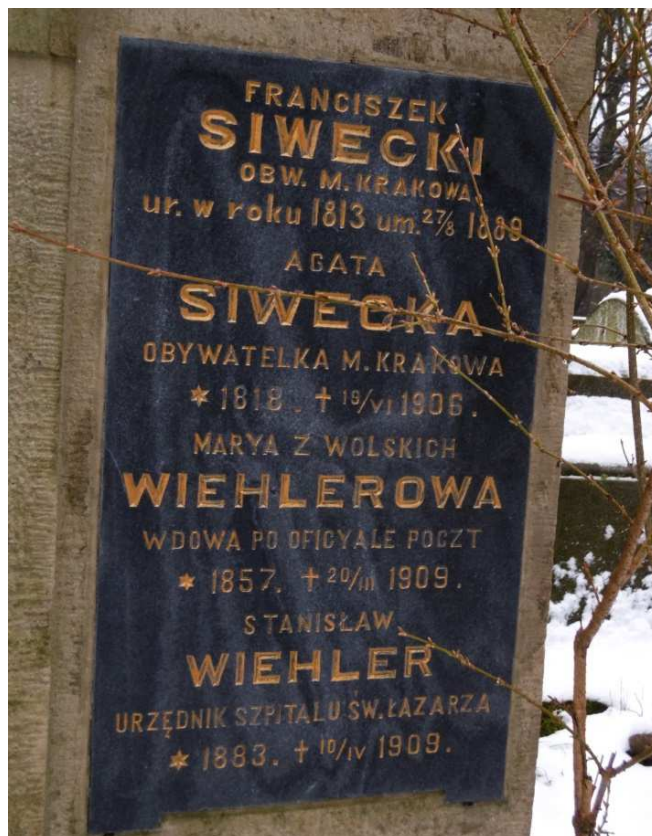
Fot. nr 67.




Fot. nr 68.



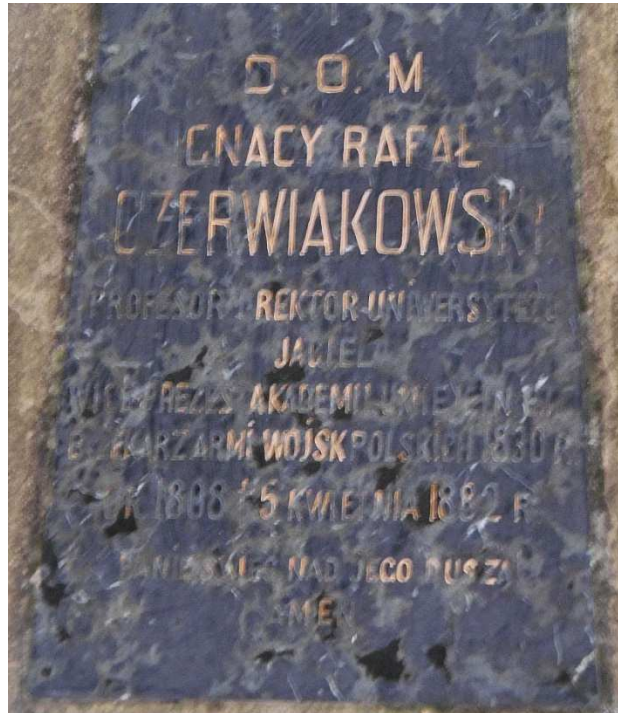
Fot. nr 69 (69-72). Grobowiec Wiehlerów i Nadolników, o których to rodzinach wspominam we wstępie.



Fot. nr 72.



Fot. nr 73 (73-74). Tak wygląda grobowiec Ignacego Rafała Czerwiakowskiego (ur. 28.07.1808, zm. 05.04.1882 w Krakowie), postaci wielce zasłużonej w historii Krakowa.



Fot. nr 74. Rafał Czerwiakowski był słynnym botanikiem i lekarzem, profesorem i rektorem Uniwersytetu Jagiellońskiego w latach 1862-1863, działaczem politycznym, a także, z czego jest szczególnie znany i ceniony, Dyrektorem Ogrodu Botanicznego w Krakowie. Dziś nawet jego tabliczka nagrobna jest ledwo czytelna.



Fot. nr 75. Chyba najcenniejszy, oblegany przez krakowian postument.



Fot. nr 76 (76-77). Neogotycki nagrobek Piotra Szyryna.



Fot. nr 77.



Fot. nr 78 (78-79). Nagrobek Julii Chodylskiej.



Fot. nr 79.



Fot. nr 80 (80-81). Nagrobek rodziny Wolffów.



Fot. nr 81.



Fot. nr 82 (82-85). Pełen neogotyckiego uroku i rozmachu grobowiec Boguńskich.



Fot. nr 83.



Fot. nr 84.



Fot. nr 85.



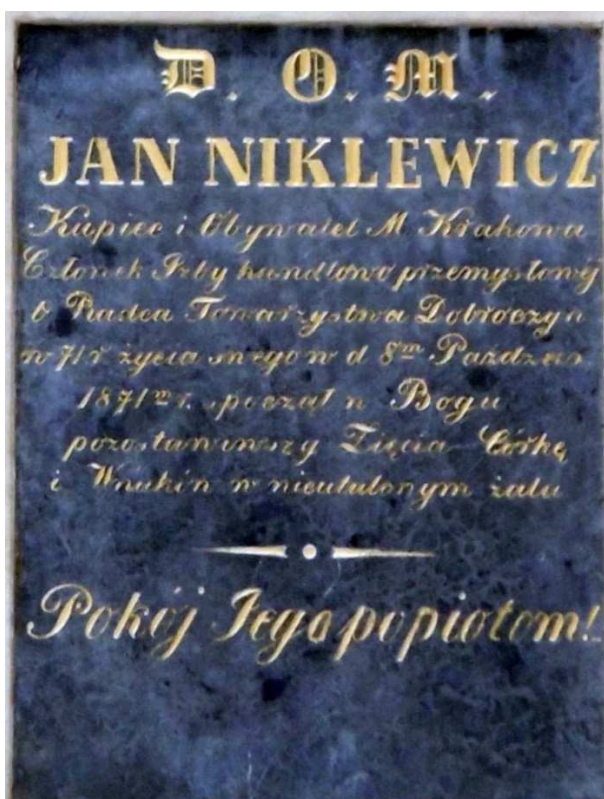
Fot. nr 86 (86-87). Nagrobek księdza Mieczysława Kuznowicza, twórcy słynnej Bursy - Związku Młodzieży Przemysłowej i Rękodzielniczej z ulicy Skarbowej 2-4.



Fot. nr 87. Inskrypcja opisująca zasługi tego wielkiego społecznika.



Fot. nr 88 (88-89). Nagrobek Jana Niklewicza.



Fot. nr 89.




Fot. nr 90 (90-91). Otulony dzikim winem grób Julianów Corczyńskich.



Fot. nr 91.



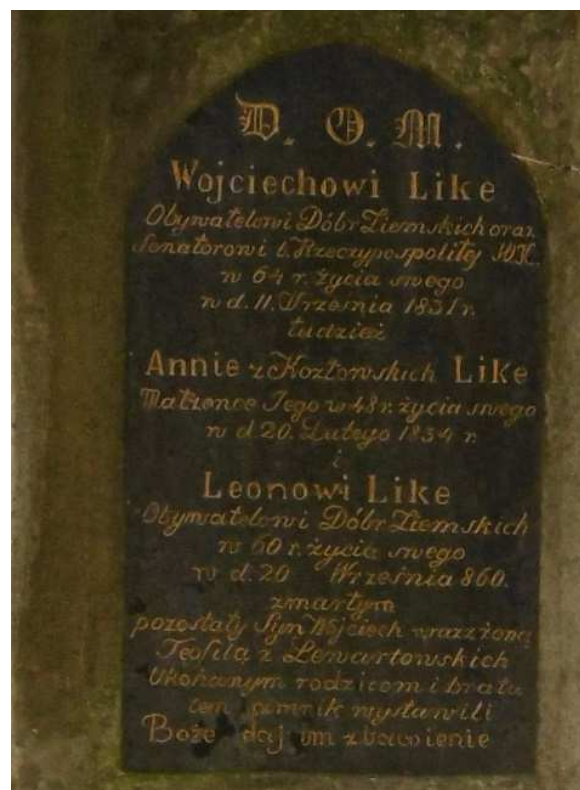
Fot. nr 92 (92-93). Wielopokoleniowy grobowiec rodziny Żeleskich.



Fot. nr 93.



Fot. nr 94 (94-96). Nagrobek Lików i Lgockich.



Fot. nr 95.



Fot. nr 96.



Fot. nr 97. Kaplica cmentarna przy głównej alei.

II. 14.03.2022

Fot. nr 98. Wzdłuż głównej alei cmentarnej od strony ulicy Rakowickiej.



Fot. nr 99 (99-100). Grobowiec weteranów Powstań: Listopadowego i Styczniowego.



Fot. nr 100.



Fot. nr 101 (101-102). Obelisk upamiętniający poległych w Powstaniu z roku 1863.



Fot. nr 102.




Fot. nr 103 (103-106). Grobowce: Kalinowskich (z lewej) i Słotwińskich.




Fot. nr 104 (104-105). Grobowiec Słotwińskich.



Fot. nr 105. Wspomnienie Feliksa Leliwa Słotwińskiego.



Fot. nr 106. Grobowiec Kalinowskich.



Fot. nr 107 (107-108). Grobowiec Frimlów.




Fot. nr 108.



Fot. nr 109 (109-110). Krzyczący swym dramatyzmem nagrobek Kajetana Latały.



Fot. nr 110.




Fot. nr 111 (111-112). Grobowiec w formie kolumny Wilhelminy i Juliusza Leów.



Fot. nr 112.



Fot. nr 113. Kapliczka grobowa hr. Brześcińskich.



Fot. nr 114 (114-115). Nagrobek Olgi Wdowiszewskiej.




Fot. nr 115. Olga Wdowiszewska - lat 45, zm. 14 grudnia 1903.



Fot. nr 116 (116-117). Grobowiec czeskiej z pochodzenia rodziny Wesselych. Nazwisko to przewija się w historii galicyjskiego Krakowa; m.in. Franciszek Wessely miał znaną pracownię ślusarską w lewym skrzydle odbudowanego po pożarach Dolnego Młyna. Okazuje się, że ten grobowiec nie jest związany z osobą i rodziną przedsiębiorcy z Piasku.



Fot. nr 117.



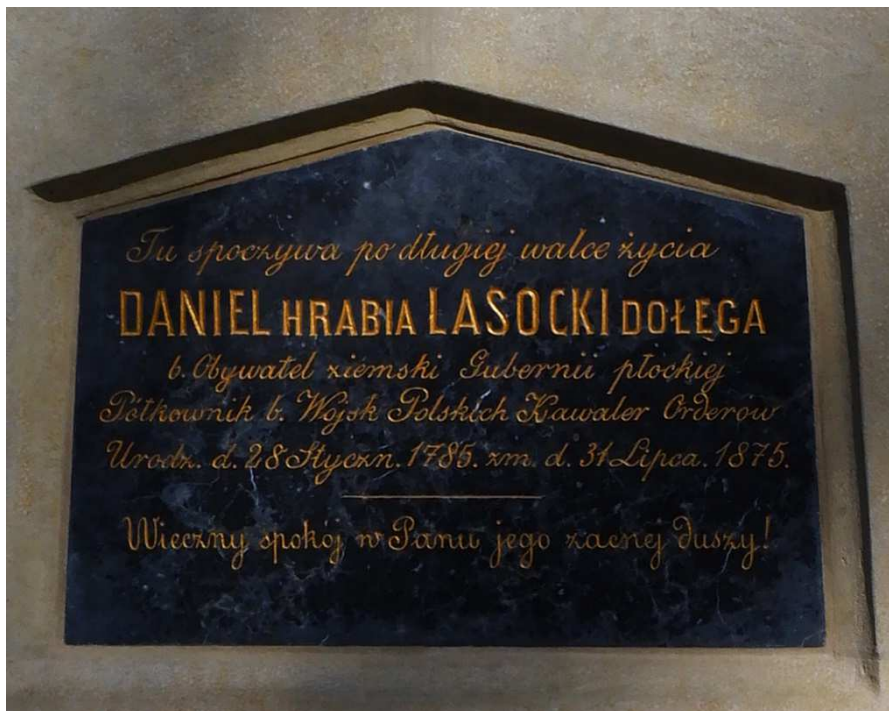
Fot. nr 118 (118-119). Grobowiec Józefa hr. Lanckorońskiego.




Fot. nr 119.



Fot. nr 120 (120-121). Nagrobek Daniela hr. Lasockiego herbu Dołęga.




Fot. nr 121.



Fot. nr 122 (122-123). Nagrobek rodziny Sadowskich.




Fot. nr 123.



Fot. nr 124 (124-125). Grobowiec rodzinny Tomasza Zaremby.



Fot. nr 125.



Fot. nr 126 (126-128). Pełen neogotyckiego uroku grobowiec Włodzimierzy i Adama Szołayskich herbu Starża.



Fot. nr 127.



Fot. nr 128.



Fot. nr 129 (129-131). Grobowiec Trzetrzevińskich.



Fot. nr 130.



Fot. nr 131. Dobrze wypalane medaliony wspaniałe źródło wiedzy o dawnych ubiorach.



Fot. nr 132 (132-133). Grobowiec Bibersteinów Lewieckich.



Fot. nr 133.



Fot. nr 134 (134-135). Grobowiec Schatzlów.



Fot. nr 135.



Fot. nr 136 (136-138). Grobowiec Życieńskich.




Fot. nr 137.



Fot. nr 138. Wypalane w porcelanie medaliony są cenną i trwałą pamiątką po zmarłych. Tabliczki szybciej się zacierają, a one trwają i przy okazji dają świadectwo ubiorów i gustów z epoki, w której żyli.



Fot. nr 139 (139-140). Grobowiec Anny Walewskiej i Celiny Wodzickiej.



Fot. nr 140.



Fot. nr 141 (141-142). Nagrobek Franciszka Knolla.



Fot. nr 142.



Fot. nr 143 (143-144). Grobowiec Krzyżanowskich.



Fot. nr 144.



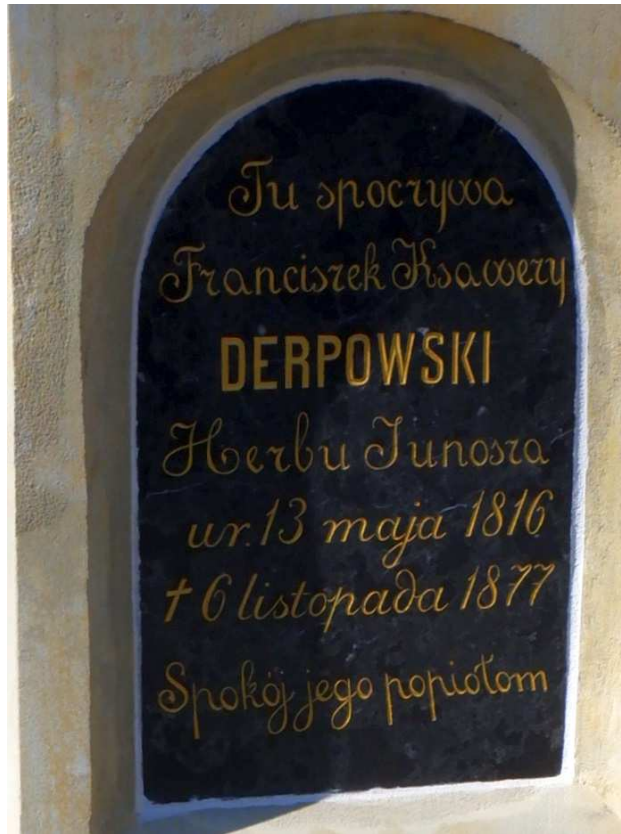
Fot. nr 145 (145-146). Nagrobek rodziny Schittawansów. Nazwisko uzmyślwia nam narodowościowy kocioł galicyjskiego Krakowa, który szybko się polonizował.



Fot. nr 146.



Fot. nr 147 (147-148). Nagrobek Franciszka Ksawerego Depowskiego.



Fot. nr 148.



Fot. nr 149 (149-150). Nagrobek w kształcie obelisku Juliana Grabowskiego.



Fot. nr 150.



Fot. nr 151 (151-152). Grobowiec Wajssów i Grabowskich.



Fot. nr 152.




Fot. nr 153 (153-155). Grobowiec rodziny Kunegundy i Feliksa Zarembów.



Fot. nr 154.



Fot. nr 155.




Fot. nr 156 (156-158). Grobowiec Rzewuskich, gdzie m.in. spoczywa Walery, zasłużony krakowski fotograf i radny, który utrwalił obraz miasta z początku III ćwierci XIX wieku.



Fot. nr 157.



Fot. nr 158.



Fot. nr 159. Kapliczka grobowa Jana Matejki.



Fot. nr 160 (160-161). Nagrobek Piotra Szyryna.



Fot. nr 161.



Fot. nr 162 (162-163). Grobowiec rodziny Turnauów.



Fot. nr 163.

III. 16.03.2022



Fot. nr 164 (164-166). Grobowiec rodzin: Czyrniańskich i Miklaszewskich.



Fot. nr 165.



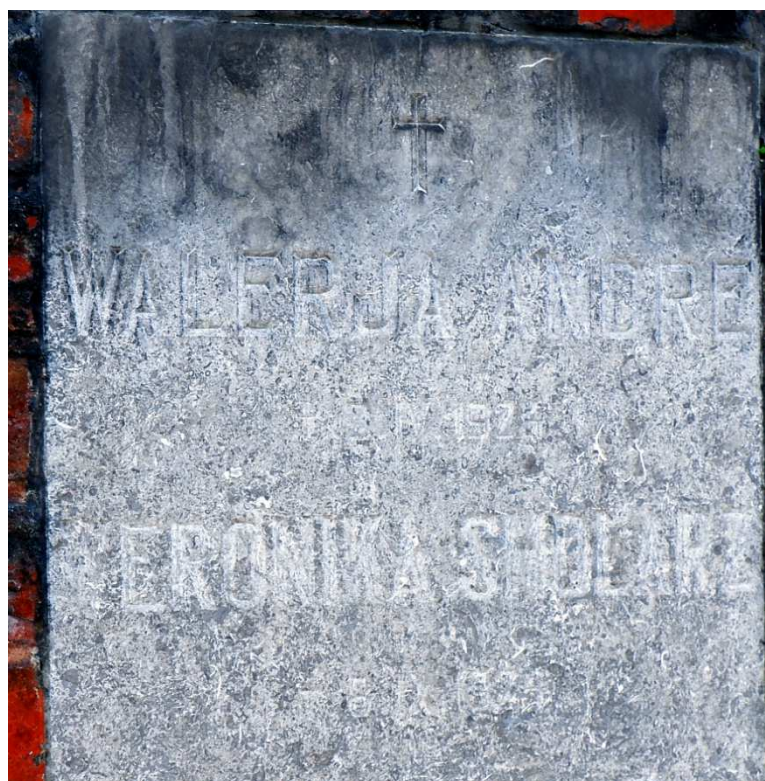
Fot. nr 166.



Fot. nr 167. Grób małżonków Kochanowskich.



Fot. nr 168 (168-170). Kapliczka grobowa Rydzowskich.



Fot. nr 169. Tu spoczywają: Waleria Andre i Weronika Smolarz.



Fot. nr 170. Ledwo nieczytelna tabliczka Andrzeja Rydzowskiego.



Fot. nr 171 (171-172). Grobowiec rodziny Ludwika Kowalskiego



Fot. nr 172.



Fot. nr 173 (173-175). Grobowiec rodziny Brzezińskich.



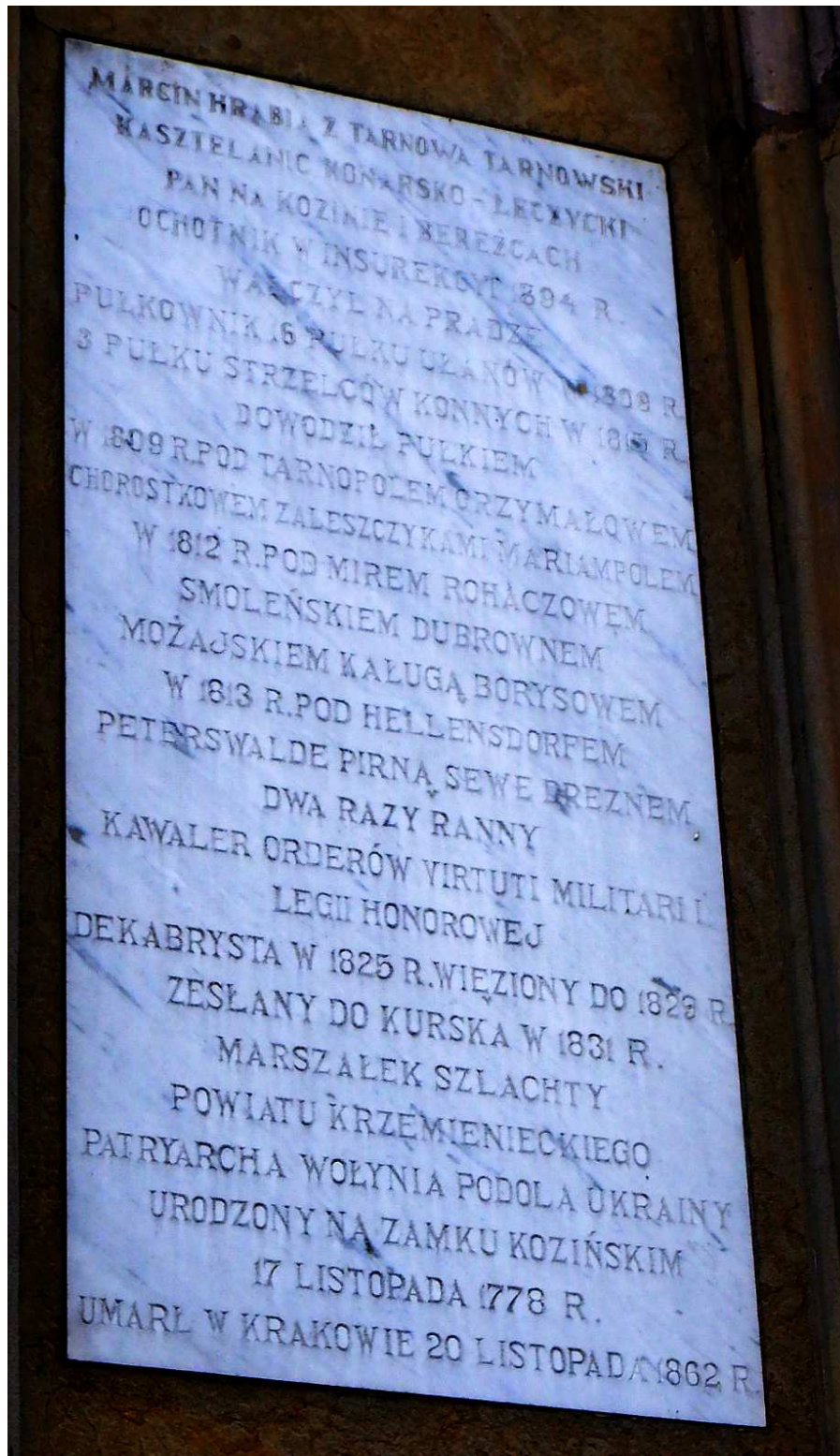
Fot. nr 174.



Fot. nr 175.



Fot. nr 176 (176-177). Nagrobek Marcina hr. Tarnowskiego.




Fot. nr 177.



Fot. nr 178 (178-179). Grobowiec Tomasza Wysockiego.



Fot. nr 179.



Fot. nr 180 (180-182). Nagrobek Barańskich.



Fot. nr 181.



Fot. nr 182.



Fot. nr 183. Grób rodziny Marchlewskich.



Fot. nr 184 (184-185). Nagrobek Chaberskich.



Fot. nr 185.



Fot. nr 186. Grobowce rodzin: Schatzlów i Biberstein Lewieckich.



Fot. nr 187 (187-188). Grobowiec Schatzlów.



Fot. nr 188.



Fot. nr 189 (189-190). Grób Biberstein Lewieckich.



Fot. nr 190.



Fot. nr 191. Płaszcz z dzikiego wina.



Fot. nr 192 (192-195). Grobowiec rodziny Oremusów.



Fot. nr 193.



Fot. nr 194.




Fot. nr 195.



Fot. nr 196 (196-197). Grób rodziny Meresińskich.



Fot. nr 197.




Fot. nr 198. Cmentarne drzewa.



Fot. nr 199 (199-200). Grobowiec rodziny Kabulskich.



Fot. nr 220. Mocno zatarta tabliczka z nazwiskiem Adama Kabulskiego.



Fot. nr 201 (201-202). Krzyż na grobie Marii i Michała Danielaków.




Fot. nr 202.



Fot. nr 203 (233-204). Nagrobek Mieczysława Pomian Sokołowskiego.



Fot. nr 204.




Fot. nr 225 (225-227). Nagrobek Czarneckich i Szczurków.



Fot. nr 226.



Fot. nr 227.



Fot. nr 208 (208-209). Nagrobek Henryka Sokołowskiego.



Fot. nr 209. Ledwo widoczna inskrypcja.



Fot. nr 210 (210-212). Grób Cetnarowskich i Ostrowskich.



Fot. nr 211.




Fot. nr 212. Wspomnienie dr Edwarda Cetnarowskiego, postaci wielce zasłużonej dla Cracovii.




Fot. nr 213 (213-216). „Kamienica” przy alei głównej od strony alei 29-listopada.



Fot. nr 214.



Fot. nr 215.



Fot. nr 216.



Fot. nr 217 (217-219). Grobowiec rodziny Włoczkowskich.



Fot. nr 218.



Fot. nr 219.



Fot. nr 220. Nagrobek z popiersiem Ignacego Daszyńskiego w alei głównej.



Fot. nr 221 (221-223). Grób rodzin: Radwańskich i Karlińskich.



Fot. nr 222.



Fot. nr 223.



Fot. nr 224 (224-225). Grobowiec rodziny hr. Rostworowskich.



Fot. nr 225.



Fot. nr 226 (226-227). Sprawiający wrażenie zaniedbanego grobowiec Heleny Modrzejewskiej, legendarnej aktorki mającej krakowskie korzenie, gdzie spoczywa wraz z mężem Karolem Chłapowskim.



Fot. nr 227.



Fot. nr 228 (228-230). Grobowiec Ławników.



Fot. nr 229.



Fot. nr 230.



Fot. nr 231 (231-232). Grobowiec Gollenhoferów.



Fot. nr 232.



Fot. nr 233 (233-235). Grób rodzin: Simmlerów i Pająków.



Fot. nr 234.



Fot. nr 235.



Fot. nr 236 (236-237). Grób rodziny Weydów.



Fot. nr 237.



Fot. nr 238 (238-241). Grobowiec rodzin: Serkowskich i Gwardzińskich.



Fot. nr 239.



Fot. nr 240.



Fot. nr 241.



Fot. nr 242 (242-243). Grobowiec Bandrowskich.




Fot. nr 243.

IV. 15.04.2022



Fot. nr 244. Wzdłuż ulicy Olszańskiej ku wejściu na cmentarz.



Fot. nr 245. Aleja główna od strony ulicy Rakowickiej.




Fot. nr 246 (246-249). Grobowiec rodziny Wielogłowskich.



Fot. nr 247.



Fot. nr 250 (250-253). Secesja nie mogła ominąć Cmentarza Rakowickiego, a jej przykładem jest grobowiec Sieglerów.




Fot. nr 211. Zwieńczenie grobowca.



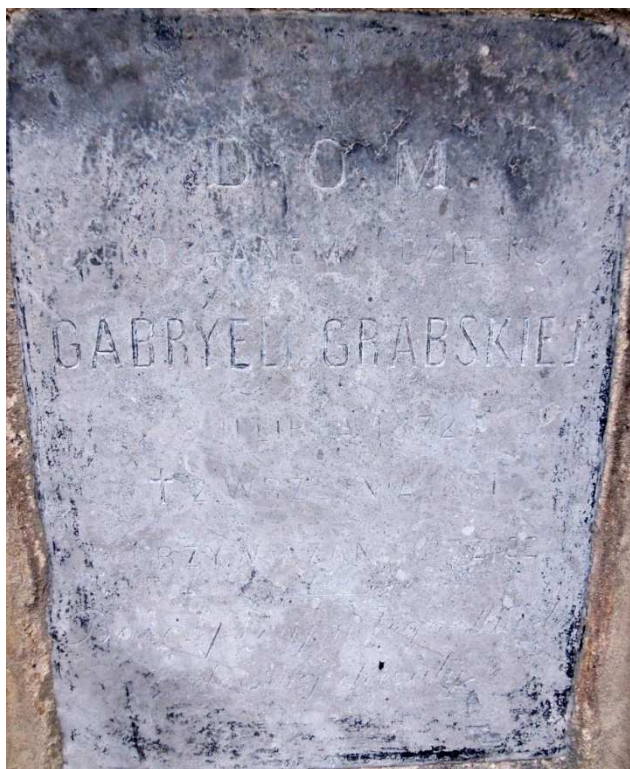
Fot. nr 232. Secesyjne zdobnictwo w formie kwiatów.



Fot. nr 233.



Fot. nr 254 (254-255). Nagrobek Gabrieli Srabskiej.



Fot. nr 255. Ledwo widoczna inskrypcja na tabliczce.



Fot. nr 256. Nagrobek Artura Nykla.



Fot. nr 257 (257-258). Kapliczka grobowa lotaryńskiej z pochodzenia rodziny de Lavaux.



Fot. nr 258.



Fot. nr 259. Nagrobek Anny Kucharskiej.



Fot. nr 260 (260-261). Grobowiec hr. Wodzickich i Rzyszczewskich.



Fot. nr 261.




Fot. nr 262. Aleja zasłużonych.



Fot. nr 263. Osobisty akcent – nagrobek moich ciotek.




Fot. nr 264. Wierzba płacząca w sąsiedztwie grobu moich rodziców.



Fot. nr 265. Nagrobek rodziców.




Fot. nr 266. Dzikie wino otulające drzewo.



Fot. nr 267. Nagrobek Turków.



Fot. nr 268. Grobowiec rodziny Sokołowskich.



Fot. nr 269 (269-272). Nagrobek Lellitów, gdzie m.in. spoczywa Władysław (1883-1933), właściciel młyna w Bieńczycach. Lelitowie to znana rodzina młynarska w okolicach Krakowa. W ich rękach były m.in. znacjonalizowane młyny w Mogile i w Gdowie nad Rabą.



Fot. nr 270.



Fot. nr 271. Co ciekawe w tym grobie spoczywa też Paweł Gajdzik, najwyraźniej mój nauczyciel języka niemieckiego w I klasie nauki w Technikum Energetycznym



Fot. nr 272.



Fot. nr 273. Grobowiec Hładijów.



Fot. nr 274 (274-277). Grobowiec Hoffmanów, zasłużonej dla Krakowa rodziny, gdzie m.in. spoczywa Teodor, znany krakowski architekt i twórca wielu znanych gmachów.



Fot. nr 275.




Fot. nr 276.



Fot. nr 277. Adam Hofman, rysownik i malarz (1918-2001).



Fot. nr 278. Grób rodziny Brandtów.



Fot. nr 279 (279-281). Nagrobek rodziny Petera Koehle.



Fot. nr 280. Nazarewiczowie byli moimi sąsiadami z ulicy Czystej 10.



Fot. nr 281. Zapewne Peter Koehle.



Fot. nr 282 (282-285). Grobowiec Macharskich, osadzonej w historycznych realiach Krakowa rodziny, gdzie m.in. spoczywa Antoni Hawełka, Czech z pochodzenia, właściciel słynnego sklepu kolonialnego początkowo z Rynku Głównego 35, potem, od roku 1913, przeniesionego do pałacu Spiskiego pod nr 34, gdzie jego wyposażenie zachowało się do dzisiaj, choć współcześnie działa tu Biedronka. Franciszek Macharski, jego podwładny, przejął interes Hawełki po jego śmierci w roku 1894.



Fot. nr 283.



Fot. nr 284.



Fot. nr 285.



Fot. nr 286. Kapliczka grobowa Jana Matejki, który nie pozwolił pochować się na Skałce.



Fot. nr 287 (287-288). Kaplica grobowa sióstr Dominikanek.



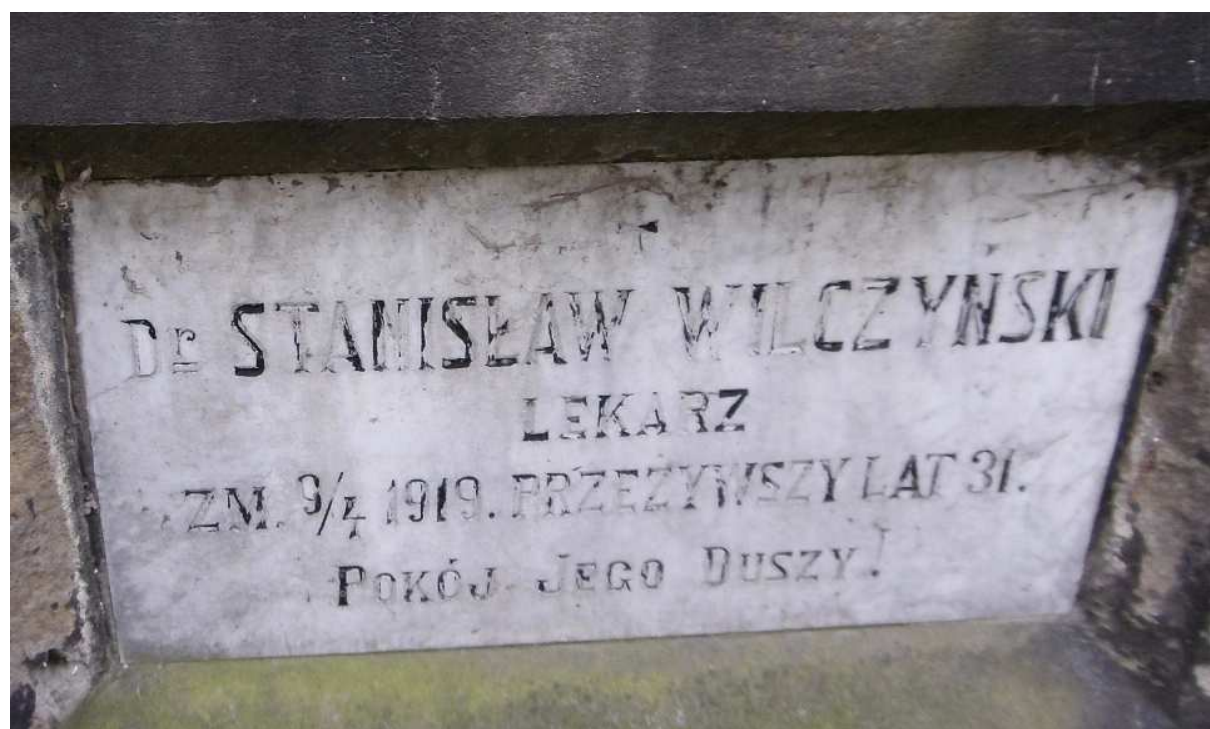
Fot. nr 288.



Fot. nr 289 (289-292). Zapomniany nagrobek rodziny Chmurskich.



Fot. nr 290.



Fot. nr 291.



Fot. nr 292. Anastazy Chmurski był powszechnie znanym i cenionym przemysłowcem w galicyjskim i przedwojennym Krakowie. Pospołu z Karolem Rzącą, jego teściem, byli właścicielami wytwórni wody sodowej i oranżad, która mieściła się przy ulicy św. Gertrudy 4. Ich stylowe, drewniane budki, przykłady małej architektury, gdzie dodatkowo sprzedawane były słodkie andruty, wzbogacały Planty, gdzie były zlokalizowane: przed murem klasztoru Reformatów, u wylotu ulicy Mikołajskiej i na wylocie ulicy Siennej.



Fot. nr 293 (293-295). Oswojone wiewiórki cmentarne.



Fot. nr 394.



Fot. nr 295.



Fot. nr 296 (296-297). Grobowiec rodziny Grossów.



Fot. nr 297.




Fot. nr 298 (298-299). Neogotycka kolumna na grobie Józefa Warszawicza.



Fot. nr 299.



Fot. nr 300. Grób Loli Dudkówny.



Fot. nr 301 (301-302). Grób Cesi Czernej.



Fot. nr 302.



Fot. nr 303 (303-304). Grób Stasia Skali.



Fot. nr 304. Chwila zadumy i refleksji nad otaczającym nas światem w przeddzień Świąt Wielkanocnych, gdy będąc na cmentarzu do ust ciśnie się wiele smutnych przemyśleń.



Fot. nr 305 (305-306). Grób Marysieńki Bednarskiej.



Fot. nr 306.




Fot. nr 307 (307-309). Nagrobek szanowanej w XIX-wiecznym Krakowie rodziny Louisów.



Fot. nr 308.



Fot. nr 309. Józef Wawel-Louis (1832-1898) był znanym prawnikiem, ale też miłośnikiem, znawcą i popularyzatorem historii i kultury Krakowa. Jego dawna kamienica, przykład stylu z połowy XIX wieku, mieści się w Rynku Głównym 13, ale już w XXI wieku została ograbiona z dawnych detali podczas dewastacyjnej "rewitalizacji" i przeróbki na galerię handlową Pasaż 13. To kolejny grób zasłużonej krakowskiej rodziny w kolejce do odnowy.



Fot. nr 310 (310-312). Grobowiec Wolnych i Bajerów blisko kaplicy cmentarnej. Willa Jana Wolnego powstała na początku XX wieku przy ulicy Czarnowiejskiej 38. Dziś, odnowiona, przynależy do AGH. To zasłużona postać w historii Krakowa. Ten krakowski przemysłowiec, znany producent trumien w swym zakładzie mieszczącym się na tyłach wspomnianego powyżej domu i właściciel powszechnie cenionego zakładu pogrzebowego Concordia, który od końca pierwszej dekady XX. wieku mieścił się na parterze jego secesyjnej kamienicy przy placu Szczepańskim 2, wybudowanej w roku 1908 w miejscu klasycystycznej kamienicy Estreicherów, zmarł w 1936 roku, a jego zakład, po jego śmierci będący pod rządami jego żony – Natalii z domu Bajer, zmarłej w 1966 roku, funkcjonował nieprzerwanie od końca czasów galicyjskich, przez lata międzywojenne, po lata 60. XX. wieku. Na jego gruntach podmiejskich powstała AGH. W czasach PRL restauracja Wolnego, zapewne członka owej rodziny, znajdowała się w ówczesnej siedzibie SD przy ulicy Batorego 14.



Fot. nr 311.



Fot. nr 312.



Fot. nr 313 (313-316). Grobowiec wielopokoleniowy rodziny Kozubowskich.



Fot. nr 314.



Fot. nr 315.



Fot. nr 316.



Fot. nr 317. Nagrobek rodziny Bnińskich przy wejściu na cmentarz od strony ulicy Rakowickiej. Spoczywają tu: Izabella z Dzierzków Bnińska (1799-1873), Helena z hr. Bnińskich Szaszkiewiczowa (zm. 25.11.1877) i Wacława z Sobańskich Bnińska (zm. 1889) - matka i żona hr. Romana Bnińskiego, dowódcy oddziału powstańczego w 1863 roku, zesłańca na Syberię. W święta przedpole grobu zawsze tonie w morzu lampionów, bo odkąd została uszkodzona i usunięta, stojąca naprzeciwko figura św. Józefa, spełnia on funkcje symbolicznej mogiły za zmarłych i pochowanych poza granicami kraju.
(15.04.2022)

Załącznik

**Moje opracowania dostępne w zasobach
Małopolskiej Biblioteki Cyfrowej www.mbc.malopolska.pl
i Europeany www.europeana.eu -
(<http://mbc.malopolska.pl/dlibra/sresults?action=SearchSimilarAction&eid=12671>)
oraz publikacje prasowe i audycje radiowe oraz
telewizyjne z moim udziałem**

LESZEK GRABOWSKI

e-mail: leszek.grabowski@interia.pl

Facebook: <http://pl-pl.facebook.com/people/Leszek-Grabowski/100000321665908>



Przed kościołem w Jawiszowicach w dniu 19.05.2019 ze statuetką i dyplomem wyróżnienia w ramach Nagrody Województwa Małopolskiego im. Mariana Korneckiego, przyznaną mi „za wybitne osiągnięcia w dziedzinie ochrony i opieki nad zabytkami architektury drewnianej Małopolski”.

A. Opracowania dotyczące Krakowa

A.I. Wspomnienia

1. Obraz Krakowa lat 60-tych we wspomnieniach z dzieciństwa. Edycja XXI uzup.
www.mbc.malopolska.pl/publication/9505
2. Moja przygoda z Technikum Energetycznym w Krakowie w latach 1968-73. Edycja VIII uzup.
www.mbc.malopolska.pl/publication/11376

A.II. Fotografie archiwalne

1. Kraków i jego okolice w fotografii z lat 1987-1992
www.mbc.malopolska.pl/publication/14924
2. Kraków i Małopolska w fotografii z końca XX-go wieku.
www.mbc.malopolska.pl/publication/15759

A.III. Albumy o Krakowie

A.III.1. Współczesny Kraków w klimacie z fotografii Ignacego Kriegera.

1. Część I. Zabytkowe Śródmieście.
www.mbc.malopolska.pl/publication/67812
2. Część II. Kazimierz, Stradom i Podgórze.
www.mbc.malopolska.pl/publication/67991
3. Część III. Obrzeża Starego Miasta i dawne przedmieścia. Kleparz, Biały Prądnik, Krowodrza, Piasek, Nowy Świat, Zwierzyniec i Półwsie, Dębniki, Wesoła, Grzegórzki, Wola Duchacka, Prokocim.
www.mbc.malopolska.pl/publication/68137
4. Część IV. Uzupełnienia. Śródmieście, Piasek, Wesoła, Stradom, Kazimierz i Podgórze. Edycja II.
www.mbc.malopolska.pl/publication/70812
5. Część V. Uzupełnienia– krakowski kalejdoskop. Śródmieście, Kleparz, Wesoła, Piasek, Nowy Świat, Półwsie i Zwierzyniec, Stradom, Kazimierz, Podgórze.
www.mbc.malopolska.pl/publication/73718

A.III.2. Kraków i jego okolice na rodzinnych slajdach z lat 1983-1992.

1. Część I. Lata 1983-1988
www.mbc.malopolska.pl/publication/97893
2. Część II. Kraków - lata 1989-1992.
www.mbc.malopolska.pl/publication/97894
3. Część III. Okolice Krakowa - lata 1989-1992. Edycja II.
www.mbc.malopolska.pl/publication/97895

A.III.3. Podglądanie starego Krakowa.

1. Część I. Zabytkowe Śródmieście. Wokół Rynku Głównego.
Kwiecień 2009 – lipiec 2011
www.mbc.malopolska.pl/publication/85312
2. Część II. Zabytkowe Śródmieście. Dawny Okół i jego przedpole.
Kwiecień 2009 – lipiec 2011
www.mbc.malopolska.pl/publication/85468
3. Część III. Wawel i jego okolice, Stradom i Kazimierz.
Kwiecień 2009 – sierpień 2011.
www.mbc.malopolska.pl/publication/85469
4. Część IV. Podgórze. Przekrój przez rok 2009.
www.mbc.malopolska.pl/publication/85470
5. Część V. Podgórze. Sierpień 2010 – czerwiec 2013. Kamieniołom Libana w marcu 2003.
www.mbc.malopolska.pl/publication/87313
6. Część VI. Dawna IV dzielnica Piasek.
www.mbc.malopolska.pl/publication/99083
7. Część VII. Dawna IV dzielnica Piasek (c.d.)
www.mbc.malopolska.pl/publication/99084
8. Część VIII. Dawna VI dzielnica Wesoła.
www.mbc.malopolska.pl/publication/101513
9. Część IX. Dawna III dzielnica Nowy Świat.
www.mbc.malopolska.pl/publication/101514
10. Część X. Kleparz – dawna V. dzielnica
www.mbc.malopolska.pl/publication/102152
11. Część XI. Zabytkowe Śródmieście. Wokół Rynku Głównego.
Październik 2011 – grudzień 2012
www.mbc.malopolska.pl/publication/104006
12. Część XII. Zabytkowe Śródmieście. Wokół Rynku Głównego.
Rok 2013.
www.mbc.malopolska.pl/publication/104008
13. Część XIII. Zabytkowe Śródmieście. Dawny Okół i jego przedpole.
Wawel i jego otoczenie.
Sierpień 2011 – grudzień 2013.
www.mbc.malopolska.pl/publication/104010
14. Część XIV. Stradom i Kazimierz.
Sierpień 2011 – grudzień 2013
www.mbc.malopolska.pl/publication/104011
15. Część XV. Dawna IV. dzielnica Piasek. Zdjęcia od 15.04.2014 do 13.12.2015.
www.mbc.malopolska.pl/publication/116548
16. Część XVI. Zabytkowe Śródmieście, Wawel i jego otoczenie, Stradom i Kazimierz. Zdjęcia od 16.01.2014 do 02.05.2015.
www.mbc.malopolska.pl/publication/116549

17. Część XVII. Zabytkowe Śródmieście, Planty, Wawel, widoki wokół Wisły. Zdjęcia wykonane od maja 2016 do lutego 2019.
www.mbc.malopolska.pl/publication/134776
18. Część XVIII. Zabytkowe Śródmieście, dawny Okół, Planty, Wawel, widoki wokół Wisły. Zdjęcia od marca 2019 do sierpnia 08.2021.
www.mbc.malopolska.pl/publication/134778
19. Część XIX. Stradom i Kazimierz. C.d.
Zdjęcia wykonane od stycznia 2015 do sierpnia 2021.
www.mbc.malopolska.pl/publication/134782
20. Część XX. Piasek. C.d.
Zdjęcia wykonane od lutego 2016 do października 2019)
www.mbc.malopolska.pl/publication/134785
21. Część XXI. Piasek i Nowy Świat - c.d.
Piasek – zdjęcia wykonane od stycznia 2020 do sierpnia 2021, Nowy Świat od listopada 2017 do sierpnia 2021.
www.mbc.malopolska.pl/publication/134789
22. Część XXII. Kleparz i Wesoła - c.d.
Zdjęcia wykonane od listopada 2017 do sierpnia 2021)
www.mbc.malopolska.pl/publication/134871
23. Część XXIII. Podgórze - c.d.
Zdjęcia wykonane od października 2013 do marca 2022.
www.mbc.malopolska.pl/publication/138497
24. Część XXIV. Podgórze – c.d. uzupełnienia.
Zdjęcia wykonane od kwietnia 2022 do maja 2022.
www.mbc.malopolska.pl/publication/140510

A.III.4. Dawne przedmieścia Krakowa - ulatująca przeszłość.

1. Część I. Bieżanów, Prokocim, Wola Duchacka. Edycja II.
www.mbc.malopolska.pl/publication/17690
2. Część II. Piaski Wielkie, Kurdwanów, Jugowice.
www.mbc.malopolska.pl/publication/17691
3. Część III. Zakrzówek, Dębniki, Ludwinów.
www.mbc.malopolska.pl/publication/17692
4. Część IV. Zwierzyniec i Półwieś, Przegorzały, Wola Justowska, Czarna Wieś i Kawiory.
www.mbc.malopolska.pl/publication/17693
5. Część V. Łęg, Mogiła, Krzesławice, Bieńczyce. Edycja II
www.mbc.malopolska.pl/publication/17694
6. Część VI. Uzupełnienia: Prokocim, Wola Duchacka, Rząka, Piaski Wielkie, Ludwinów, Zakrzówek, Dębniki i Mogiła. Edycja II.
www.mbc.malopolska.pl/publication/18158
7. Część VII. Bronowice Małe i Wielkie, Krowodrza i Biały Prądnik. Edycja II
www.mbc.malopolska.pl/publication/18408
8. Część VIII. Płaszów, Kosocice i Rajsko.
www.mbc.malopolska.pl/publication/21255

9. Część IX. Uzupełnienia (cd): Bieńczyce, Mogiła, Łęg, Prokocim, Wola Duchacka i Piaski Wielkie.
www.mbc.malopolska.pl/publication/21256
10. Część X. Koberzyn i Skotniki, Tyniec i Pychowice
www.mbc.malopolska.pl/publication/19616
11. Część XI. Spacer po południowych i zachodnich obrzeżach Krakowa. Mogiła, Biezanów, Prokocim i Piaski Wielkie, Wola Duchacka i Kurdwanów, Swoszowice i Jugowice, Łagiewniki, Zakrzówek, Czarna Wieś i Bronowice Małe, Nowa Wieś i Krowodrza.
www.mbc.malopolska.pl/publication/21229
12. Część XII. Biały Prądnik (c.d.), Czerwony Prądnik, Czyżyny, Rakowice, Mistrzejowice, Zesławice, Grębałów, Bieńczyce (c.d.), Krzesławice (c.d.) i Piaski Wielkie (c.d.).
www.mbc.malopolska.pl/publication/21261
13. Część XIII. Uzupełnienia: Biezanów, Rajsko, Swoszowice, Łagiewniki i Pychowice.
www.mbc.malopolska.pl/publication/21479
14. Część XIV. Uzupełnienia: Mogiła, Krzesławice, Rakowice (Wieczysta) i Prokocim
www.mbc.malopolska.pl/publication/22312
15. Część XV. Czarna Wieś i Kawiory, Wola Justowska i Las Wolski, Półwie Zwierzynieckie, Zwierzyniec oraz Dębniki i Zakrzówek w zimowej szacie.
www.mbc.malopolska.pl/publication/29478
16. Część XVI. Mogiła (cd), Bronowice Małe (cd), Łobzów, Zakrzówek (c.d.) i Skotniki.
www.mbc.malopolska.pl/publication/45001
17. Część XVII. Górka Narodowa, Witkowice i Biały Prądnik. Mini dodatek- przykłady dawnego budownictwa wiejskiego z terenu Ziemi Krakowskiej i Polski Południowej.
www.mbc.malopolska.pl/publication/45002
18. Część XVIII. Zwierzyniec (Salwator), Wola Duchacka, Pychowice, Bodzów i Kostrze, Rząka. Krakowskie i podkrakowskie krajobrazy.
www.mbc.malopolska.pl/publication/45003
19. Część XIX. Umykające krakowskie i podkrakowskie krajobrazy: Bonarka, Płaszów i Podgórze, Prokocim Stary i Nowy, Rząka, Krzyszkowice, Kosocice i Piaski Wielkie.
www.mbc.malopolska.pl/publication/40795
20. Dawne przedmieścia Krakowa – ulatująca przeszłość (część XX). Stara Mogiła, Mydlniki, Chełm i Wola Justowska.
www.mbc.malopolska.pl/publication/40794
21. Część XXI. Umykające krakowskie i podkrakowskie krajobrazy (c.d.). Łęg, Dębniki, Zakrzówek.
www.mbc.malopolska.pl/publication/56790
22. Część XXII. Umykające krakowskie i podkrakowskie krajobrazy (c.d.). Wola Duchacka, Piaski Wielkie, Rząka i Łagiewniki.
www.mbc.malopolska.pl/publication/56791

23. Część XXIII. Umykające krakowskie i podkrakowskie krajobrazy (c.d.). Zwierzyniec (Salwator i Sikornik) i Las Wolski.
www.mbc.malopolska.pl/publication/56792
24. Część XXIV. Umykające krakowskie i podkrakowskie krajobrazy (c.d.). Rybitwy, Płaszów, Rząka, Piaski Wielkie, Wola Duchacka i Zakrzówek.
www.mbc.malopolska.pl/publication/56962
25. Część XXV. Wola Duchacka, Płaszów, Łagiewniki i Małe Bronowice (c.d.)
www.mbc.malopolska.pl/publication/57115
26. Część XXVI. Wola Duchacka, Prokocim, Zwierzyniec, Czarna Wieś i Wola Justowska. Umykające krakowskie i podkrakowskie krajobrazy (c.d.).
www.mbc.malopolska.pl/publication/58236
27. Część XXVII. Grzegórzki, Dąbie, Płaszów, Jugowice i Swoszowice.
www.mbc.malopolska.pl/publication/58645
28. Część XXVIII. Jesienny rekonesans po południowych przedmieściach Krakowa – Płaszów, Wola Duchacka, Prokocim, Rząka i Piaski Wielkie.
www.mbc.malopolska.pl/publication/59327
29. Część XXIX. Jesienny rekonesans po ginącym świecie: Ludwinowa, Zakrzówka i Dębnik.
www.mbc.malopolska.pl/publication/59513
30. Część XXX. Zimowa sceneria dawnych przedmieść Krakowa: Krowodrza, Nowa i Czarna Wieś, Zwierzyniec, Bielany, Dębniki i Piaski Wielkie.
www.mbc.malopolska.pl/publication/60647
31. Część XXXI. Łobzów, Krowodrza, Zakrzówek, Pychowice, Łagiewniki, i Rząka.
www.mbc.malopolska.pl/publication/60781
32. Część XXXII. Zwierzyniec, Czarna i Nowa Wieś oraz Łobzów.
www.mbc.malopolska.pl/publication/61316
33. Część XXXIII. Sikornik, Las Wolski, Bielany i Przegorzały.
www.mbc.malopolska.pl/publication/61317
34. Część XXXIV. Stary Prokocim, Piaski Wielkie (Świątniki, Podedworze i Podlesie), Wola Duchacka, Rząka, obrzeże Płaszowa i Podgórze
www.mbc.malopolska.pl/publication/61318
35. Część XXXV. Wola Duchacka, Kosocice i Barycz, Płaszów, Rybitwy, Bieńczyce i Olsza.
www.mbc.malopolska.pl/publication/61336
36. Część XXXVI. Wiosenny rekonesans po południowych obrzeżach miasta. Płaszów (Bagry), Stary Prokocim, Wola Duchacka, Piaski Wielkie, Kurdwanów, Kosocice, Łagiewniki, Zakrzówek, Dębniki, Półwsie i Zwierzyniec.
www.mbc.malopolska.pl/publication/64127
37. Część XXXVII. Wola Justowska i Las Wolski, Półwsie i Zwierzyniec, Łagiewniki, Jugowice, Rajsko i Kosocice.
www.mbc.malopolska.pl/publication/66308
38. Część XXXVIII. Wola Duchacka, Piaski Wielkie i Prokocim.
www.mbc.malopolska.pl/publication/66767

39. Część XXXIX. Borek Fałęcki, Bonarka, Dębniaki, Zakrzówek, Półwie i Zwierzyniec, były Obóz Koncentracyjny Płaszów.
www.mbc.malopolska.pl/publication/66868
40. Część XL. Czyżyny, Rybitwy i Ludwinów.
www.mbc.malopolska.pl/publication/68644
41. Część XLI. Warszawskie, Krowodrza, Nowa Wieś, Czarna Wieś, Półwie i Zwierzyniec, Kurdwanów i Borek Fałęcki.
www.mbc.malopolska.pl/publication/70183
42. Część XLII. W zimowej scenerii Pleszowa i Mogiły.
www.mbc.malopolska.pl/publication/70187
43. Część XLIII. W jesiennej i zimowej scenerii: Woli Duchackiej, Piasków Wielkich i Rząki.
www.mbc.malopolska.pl/publication/71271
44. Część XLIV. W jesiennym i zimowym klimacie Prokocimia.
www.mbc.malopolska.pl/publication/71272
45. Część XLV. Płaszów, Olsza i Rakowice.
www.mbc.malopolska.pl/publication/71485
46. Część XLVI. Raz jeszcze Zwierzyniec.
www.mbc.malopolska.pl/publication/72226
47. Część XLVII. Wzdłuż tradycyjnego Zakrzówka i wokół Skał Twardowskiego.
www.mbc.malopolska.pl/publication/72227
48. Część XLVIII. Krowodrza, Półwie Zwierzynieckie, Zwierzyniec i Sikornik, Wola Justowska i Las Wolski, Dębniaki, Zakrzówek, Łagiewniki.
www.mbc.malopolska.pl/publication/74740
49. Część XLIX. Podgórze – okolice Bonarki i kamieniołom Libana, teren KL Płaszów na skraju Woli Duchackiej, Wola Duchacka, Prokocim, Piaski Wielkie, Jugowice, Kurdwanów, Kosocice, Rajsko i Barycz.
www.mbc.malopolska.pl/publication/74741
50. Część L. Borek Fałęcki, Kobierzyn, Skotniki i Pychowice.
www.mbc.malopolska.pl/publication/75164
51. Część LI. Stary Płaszów i Bagry, Prokocim, Biezanów, Piaski Wielkie.
www.mbc.malopolska.pl/publication/75857
52. Część LII. Zakrzówek i Skały Twardowskiego, Wola Duchacka, teren dawnego KL Płaszów i jego obrzeże, Podgórze – Kopiec Krakusa, Mały Płaszów i Rybitwy, Biezanów.
www.mbc.malopolska.pl/publication/75587
53. Część LIII. Krakowski kalejdoskop: Zakrzówek, Borek Fałęcki, Łagiewniki, Kurdwanów, Wola Duchacka, Prokocim, Piaski Wielkie, Kosocice.
www.mbc.malopolska.pl/publication/77977
54. Część LIV. Krowodrza, Łobzów, Nowa Wieś, Czarna Wieś i Zwierzyniec
www.mbc.malopolska.pl/publication/79758
55. Część LV. Zakrzówek, Ludwinów, Wola Duchacka, Piaski Wielkie i Prokocim
www.mbc.malopolska.pl/publication/79759

56. Część LVI. Krowodrza, Czarna Wieś, Zwierzyniec, Półwsie Zwierzynieckie, Wola Duchacka, Prokocim, Piaski Wielkie, Rajsko
www.mbc.malopolska.pl/publication/87312
57. Część LVII. Krzesławice, Dębniaki, Zakrzówek, Ludwinów
www.mbc.malopolska.pl/publication/88010
58. Część LVIII. Łagiewniki, Płaszów, (Przedmieście) Warszawskie.
www.mbc.malopolska.pl/publication/88763
59. Część LIX. Wola Duchacka, Prokocim, Piaski Wielkie, Rząka, Rajsko
www.mbc.malopolska.pl/publication/88764
60. Część LX. Wola Justowska, Zwierzyniec, Półwsie Zwierzynieckie (Błonia), Czarna Wieś, Nowy Świat (Kossakówka), Dębniaki, Zakrzówek, Bodzów.
www.mbc.malopolska.pl/publication/89855
61. Część LXI. Wola Duchacka, Prokocim, Piaski Wielkie.
www.mbc.malopolska.pl/publication/89856
62. Część LXII. Mogiła, Rakowice, Grzegórzki.
www.mbc.malopolska.pl/publication/90406
63. Część LXIII. Przegorzały, Podgórze, Kosocice, Rajsko i Łagiewniki.
www.mbc.malopolska.pl/publication/90405
64. Część LXIV. Wola Duchacka, Prokocim, Piaski Wielkie, Łagiewniki, Krzyszkowice.
www.mbc.malopolska.pl/publication/92610
65. Część LXV. Łobzów, Bronowice Wielkie, Czarna Wieś, Półwsie Zwierzynieckie, Zwierzyniec, Nowy Świat, Dębniaki, Zakrzówek, Kobierzyn.
www.mbc.malopolska.pl/publication/92611
66. Część LXVI. Krakowski kalejdoskop: Olsza, Krowodrza, Nowa Wieś, Czarna Wieś, Zwierzyniec, Dębniaki, Zakrzówek, Kobierzyn i Borek Fałęcki, Kostrze, Tyniec, Prokocim.
www.mbc.malopolska.pl/publication/94618
67. Część LXVII. Zachodnie i południowe rubieże Krakowa. Piasek, Zwierzyniec, Wola Justowska, Przegorzały, Bielany i ich obrzeże, Dębniaki, Zakrzówek, Ludwinów, Płaszów, Prokocim, Piaski Wielkie, Kurdwanów, Borek Fałęcki i Łagiewniki.
www.mbc.malopolska.pl/publication/95591
68. Część LXVIII. Warszawskie (Przedmieście), Olsza, Piasek, Czarna Wieś, Wola Justowska, Zwierzyniec, Przegorzały, Dębniaki, Zakrzówek, Ludwinów, Podgórze, Wola Duchacka, Płaszów, Prokocim, Piaski Wielkie, Rząka i Łagiewniki.
www.mbc.malopolska.pl/publication/96206
69. Część LXIX. Dębniaki, Zakrzówek, Wola Duchacka, Płaszów, Prokocim, Rząka, Piaski Wielkie, Kosocice, Rajsko, Bieńczyce.
www.mbc.malopolska.pl/publication/97749
70. Część LXX. Piasek, Czarna Wieś i Półwsie Zwierzynieckie.
www.mbc.malopolska.pl/publication/97750
71. Część LXXI. Zwierzyniec, Wola Justowska, Przegorzały i Bielany. Dodatkowo - wizyta u „Hansa”, rzeźbiarza, na Zwierzyńcu.
www.mbc.malopolska.pl/publication/97751

72. Część LXXII. Piasek, Zwierzyniec, Wola Justowska, Olszanica, Zakrzówek, Pychowice, Podgórze, Wola Duchacka, Płaszów, Prokocim, Piaski Wielkie, Rząka, Łagiewniki, Borek Fałęcki, Rakowice.
www.mbc.malopolska.pl/publication/99107
73. Część LXXIII. Nowy Świat, Czarna Wieś, Półwie Zwierzynieckie, Zwierzyniec, Bielany, Dębniaki, Zakrzówek, Ludwinów, Podgórze, Płaszów Wola Duchacka, Prokocim, Piaski Wielkie, Rząka, Krzyszkowice, Grzegórzki, Olsza, Bieńczyce, Batowice.
www.mbc.malopolska.pl/publication/99108
74. Część LXXIV. Bronowice, Piasek, Czarna Wieś, Krowodrza, Półwie Zwierzynieckie, Zwierzyniec, Przegorzały, Bielany, Dębniaki, Zakrzówek, Ludwinów, Tyniec, Stradom, Wesoła, Podgórze, Wola Duchacka, Prokocim, Piaski Wielkie, Rząka, Krzyszkowice, Olsza, Grzegórzki, Dąbie, Przewóz.
www.mbc.malopolska.pl/publication/102164
75. Część LXXV. Bieńczyce.
www.mbc.malopolska.pl/publication/102165
76. Część LXXVI. Piasek, Wesoła, Dębniaki, Zakrzówek, Ludwinów, Grzegórzki, Podgórze, Wola Duchacka, Prokocim, Piaski Wielkie, Rząka, Kosocice, Bieńczyce, Krzesławice, Mogiła.
www.mbc.malopolska.pl/publication/102181
77. Część LXXVII. Nowy Świat, Czarna Wieś, Półwie Zwierzynieckie, Zwierzyniec, Bielany, Dębniaki, Zakrzówek, Ludwinów, Podgórze, Płaszów Wola Duchacka, Prokocim, Piaski Wielkie, Rząka, Krzyszkowice, Grzegórzki, Olsza, Bieńczyce, Batowice.
www.mbc.malopolska.pl/publication/102189
78. Część LXXVIII. Grębałów, Lubocza, Wadów, Pleszów, Branice i Przewóz.
www.mbc.malopolska.pl/publication/102190
79. Część LXXIX. Skotniki, Kleszczów, Chełm, Mydlniki, Bronowice Wielkie i Pleszów.
www.mbc.malopolska.pl/publication/102196
80. Część LXXX. Kleparz, Wesoła, Krowodrza, Biały Prądnik, Bronowice Wielkie, Olsza, Grzegórzki, Dąbie, Bieńczyce, Piasek, Czarna Wieś, Półwie Zwierzynieckie, Zwierzyniec, Wola Justowska, Zakrzówek, Dębniaki, Ludwinów, Podgórze, Płaszów, Wola Duchacka, Prokocim, Piaski Wielkie, Rząka, Kurdwanów, Łagiewniki, Jugowice, Krzyszkowice.
www.mbc.malopolska.pl/publication/115529
81. Część LXXXI. Wesoła, Piasek, Nowy Świat, Półwie Zwierzynieckie, Zwierzyniec, Wola Justowska, Olsza, Grzegórzki, Dąbie, Bieńczyce, Dębniaki, Ludwinów, Kostrze, Podgórze, Wola Duchacka, Prokocim, Piaski Wielkie, Rząka.
www.mbc.malopolska.pl/publication/131174
82. Część LXXXII. Wola Justowska, Chełm, Czarna Wieś, Mydlniki, Bronowice Małe i Wielkie i Bieńczyce.
www.mbc.malopolska.pl/publication/131258

83. Część LXXXIII. Dębniki, Zakrzówek, Podgórze, Wola Duchacka, Prokocim, Bieżanów, Piaski Wielkie, Rząka i Swoszowice.
www.mbc.malopolska.pl/publication/131259
84. Część LXXXIV. Wesoła, Warszawskie, Olsza, Grzegórzki, Czerwony Prądnik, Piasek, Nowy Świat, Kleparz, Czarna Wieś, Półwie Zwierzynieckie, Zwierzyniec, Wola Justowska, Bronowice Małe, Mydlniki, Bieńczyce.
www.mbc.malopolska.pl/publication/138494
85. Część LXXXV. Dębniki, Zakrzówek, Pychowice, Podgórze, Płaszów, Prokocim, Łagiewniki, Kurdwanów, Piaski Wielkie, Rząka, Rajsko, Kosocice, Bieżanów.
www.mbc.malopolska.pl/publication/138495

A.III.5.1

Raport dla Urzędu Miasta Krakowa. Przegląd chałup z terenu Krakowa i jego obrzeży pod kątem możliwości ich zakupu i przeniesienia do skansenu (14.09.2018).

Ten dokument roboczy, bez zdjęć opisywanych obiektów, został udostępniony w części 3 (tom II) publikacji z cyklu „Czas zatrzymany” pod redakcją Adama Gryczyńskiego na stronach: 339-344 (wyd. Nowohuckie Centrum Kultury 2019).

A.III.5. Krakowskie panoramy i widoki

1. Część I. Wiosna 2011
www.mbc.malopolska.pl/publication/64522
2. Część II. Lato 2011
www.mbc.malopolska.pl/publication/67475
3. Część III. Jesień 2011.
www.mbc.malopolska.pl/publication/68255
4. Część IV. Zima 2011/2012
www.mbc.malopolska.pl/publication/71731
5. Część V. Wiosna 2012
www.mbc.malopolska.pl/publication/74742
6. Część VI. Lato 2012.
www.mbc.malopolska.pl/publication/76541
7. Część VII. Jesień 2012.
www.mbc.malopolska.pl/publication/78459
8. Część VIII. Ostatnia zima rząckiego uroczyska, czyli przykład symbiozy człowieka i przyrody po krakowsku.
www.mbc.malopolska.pl/publication/78947
9. Część IX. Zima 2012/13. Krowodrza, Łobzów, Nowa Wieś, Czarna Wieś, Zwierzyniec, Zakrzówek, Ludwinów, Podgórze (Kopiec Krakusa), Wola Duchacka, Piaski Wielkie, Rajsko, Prokocim i Płaszów (Bagry).
www.mbc.malopolska.pl/publication/80638

10. Część X. Przedwiośnie 2013. Edycja II. Krowodrza, Nowa i Czarna Wieś, Zwierzyniec, Podgórze, Wola Duchacka, Borek Fałęcki, Płaszów, Piaski Wielkie, Rząka, Krzyszkowice.
www.mbc.malopolska.pl/publication/82506
11. Część XI. Wiosna 2013. Rondo Mogiłskie, wokół Wisły, Zwierzyniec, Półwsie Zwierzynieckie, Zakrzówek – Skały Twardowskiego, Podgórze– Kopiec Krakusa, Las Bonarka, Płaszów - Bagry, Wola Duchacka, Prokocim, Piaski Wielkie, rząckie ugory, Rajsko, Krzyszkowice
www.mbc.malopolska.pl/publication/85310
12. Część XII. Lato 2013. Kopiec Piłsudskiego, Las Wolski, podnóże Kopca Kościuszki, Skały Twardowskiego, dębnicki brzeg Wisły, Krzesławice, Płaszów – Bagry, Wola Duchacka (teren dawnego KL Płaszów i Park Duchacki), Piaski Wielkie, rząckie ugory, Kosocice, Krzyszkowice
www.mbc.malopolska.pl/publication/87314
13. Część XIII. Jesień 2013. Rondo Mogiłskie, Las Wolski i Wola Justowska, Czarna Wieś, Zwierzyniec (Sikornik i Kopiec Kościuszki), Półwsie Zwierzynieckie (Błonia), Nowy Świat (Kossakówka), Dębniki, Zakrzówek (okolice Ronda Grunwaldzkiego; Krakowski Fiord), Pychowice, Kostrze i Bodzów, Podgórze (Wzgórze Lasoty; Kopiec Krakusa).
www.mbc.malopolska.pl/publication/89214
14. Część XIV. Jesień 2013 c.d. Wola Duchacka (teren dawnego KL Płaszów; Park Duchacki i jego okolice), Prokocim, Płaszów – Bagry, Piaski Wielkie, Rząka, Rajsko, Kosocice, Krzyszkowice – Chabrowe Wzgórze. Dodatek– Migawki z Cmentarza Rakowickiego (2009-2013)
www.mbc.malopolska.pl/publication/89215
15. Część XV. Zima i przedwiośnie 2013-2014. Planty, Wola Justowska i Las Wolski, Przegorzały, Zwierzyniec (Sikornik i Kopiec Kościuszki), Dębniki, Zakrzówek, Pychowice, Krowodrza, Grzegórzki, Rakowice – Czyżyny i Mogiła.
www.mbc.malopolska.pl/publication/90758
16. Część XVI. Zima i przedwiośnie 2013-2014 c.d. Podgórze (Zabłocie i Kopiec Krakusa), Płaszów (Bagry), Wola Duchacka (KL Płaszów i Park Duchacki), Prokocim, Piaski Wielkie, Rząka, Krzyszkowice. Dodatek – Migawki z Cmentarza Rakowickiego (c.d.).
www.mbc.malopolska.pl/publication/90759
17. Część XVII. Wiosna 2014. Wawel, Kossakówka, Czarna Wieś, Zwierzyniec (Sikornik), Wola Justowska – Las Wolski Półwsie Zwierzynieckie (Błonia), Dębniki, Zakrzówek, Czyżyny-Rakowice.
www.mbc.malopolska.pl/publication/92612
18. Część XVIII. Wiosna 2014 c.d. Płaszów - Bagry, Wola Duchacka, Prokocim, Piaski Wielkie, Łagiewniki, Borek Fałęcki, Kosocice, Barycz, Krzyszkowice, Wieliczka.
www.mbc.malopolska.pl/publication/92613
19. Część XIX. Lato 2014. Śródmieście - Planty, Piasek, Czarna Wieś, Kazimierz, Zakrzówek, Pychowice, Kobierzyn.
www.mbc.malopolska.pl/publication/94204

20. Część XX. Lato 2014 c.d. Podgórze, Płaszów - Bagry, Wola Duchacka, Wieliczka. Migawki z Cmentarza Rakowickiego i jego okolic.
www.mbc.malopolska.pl/publication/94205
21. Część XXI. Lato 2014 c.d. Wisła i jej sąsiedztwo, Rudawa i jej okolice, Wola Justowska (Las Wolski), Pychowice i Kobierzyn, Kostrze i Bodzów, Tyniec, Piekary, Płaszów (Bagry), Rząka, Wieliczka.
www.mbc.malopolska.pl/publication/94326
22. Część XXII. Jesień 2014. Wzdłuż Wisły, Kossakówka, Śródmieście, Kazimierz, Piasek, Czarna Wieś (Park Jordana), Półwsie Zwierzynieckie (Błonia), Zwierzyniec (Sikornik), Wola Justowska, obrzeżem Lasu Wolskiego.
www.mbc.malopolska.pl/publication/96156
23. Część XXIII. Jesień 2014 c.d. Dębniki, Zakrzówek, Ludwinów, Pychowice.
www.mbc.malopolska.pl/publication/96168
24. Część XXIV. Jesień 2014 c.d. Podgórze, Płaszów (Bagry), Wola Duchacka, Prokocim, Piaski Wielkie, Rząka, Borek Fałęcki i Łagiewniki, Wieliczka, Puszcza Niepołomska.
www.mbc.malopolska.pl/publication/96171
25. Część XXV. Przedzimy 2014. Wola Justowska, Zwierzyniec(Sikornik), Półwsie Zwierzynieckie(Błonia), Kazimierz, Podgórze, Wola Duchacka, Prokocim, Rząka, Piaski Wielkie, Kurdwanów.
www.mbc.malopolska.pl/publication/96186
26. Część XXVI. Zima 2014/2015. Śródmieście, Kazimierz, Piasek, Czarna Wieś (Park Jordana), Półwsie Zwierzynieckie (Błonia), Zwierzyniec (Sikornik), Dębniki, Zakrzówek (Skały Twardowskiego), Podgórze (Kopiec Krakusa), Wola Duchacka (dawny KL Płaszów i Park Duchacki), Płaszów (Bagry) Prokocim, Rząka, Kosocice, Wieliczka.
www.mbc.malopolska.pl/publication/96191
27. Część XXVII. Przedwiośnie 2015. Śródmieście, Piasek, wzdłuż Rudawy, Zwierzyniec wzdłuż Wisły, Przegorzały, Bielany, Kryspinów, Aleksandrowice, Dębniki, Zakrzówek, Podgórze, Płaszów (Bagry), Wola Duchacka, Rząka.
www.mbc.malopolska.pl/publication/96197
28. Część XXVIII. Wiosna 2015. Zabytkowe Śródmieście, Piasek, Półwsie Zwierzynieckie (Błonia), Wzdłuż Rudawy, Zwierzyniec (Sikornik), Wola Justowska i Las Wolski, Wzdłuż Wisły, Dębniki, Zakrzówek, Ludwinów, Pychowice.
www.mbc.malopolska.pl/publication/96211
29. Część XXIX. Wiosna 2015(c.d.) Podgórze, Wola Duchacka, Płaszów (Bagry), Prokocim, Piaski Wielkie, Rząka, Łagiewniki, Borek Fałęcki, Kosocice, Krzyszkowice, Wieliczka.
www.mbc.malopolska.pl/publication/96215
30. Część XXX. Lato 2015 Śródmieście, Wesola, Piasek, Półwsie Zwierzynieckie (Błonia), Zwierzyniec, Wola Justowska i Las Wolski, Dębniki, Zakrzówek, Ludwinów, Pychowice, Podgórze, Wola Duchacka, Płaszów (Bagry), Prokocim, Rząka, Łagiewniki.
www.mbc.malopolska.pl/publication/97188

31. Część XXXI. Jesień 2015. Śródmieście i Wawel, Kleparz, Piasek, Półwsie Zwierzynieckie (Błonia), Czarna Wieś, Zwierzyniec, Wola Justowska i Las Wolski, Bielany, Kryspinów i Olszanica.
www.mbc.malopolska.pl/publication/97189
32. Część XXXII. Jesień 2015 (c.d.). Zakrzówek, Pychowice i okolica, Wola Duchacka, Płaszów (Bagry), Prokocim, Rząka, Krzyszkowice, Wieliczka..
www.mbc.malopolska.pl/publication/97190
33. Część XXXIII. Przedzimy i zima 2015/2016. Zabytkowe Śródmieście, Kleparz, Piasek, Stradom i Kazimierz, Czarna Wieś, Półwsie Zwierzynieckie, Zwierzyniec, Wola Justowska i Las Wolski, Przegorzały, Bielany, Kryspinów, Dębni, Zakrzówek, Pychowice.
www.mbc.malopolska.pl/publication/98196
34. Część XXXIV. Przedzimy i zima 2015/2016. c.d. Podgórze (kamieniołom Libana), Wola Duchacka (Park Duchacki i KL Płaszów), Bagry i stary Płaszów, Prokocim, Piaski Wielkie, Rząka, Kosocice, Rajsko, Krzyszkowice.
www.mbc.malopolska.pl/publication/98197
35. Część XXXV. Wiosna 2016. Zabytkowe Śródmieście, Wesoła, Stradom, Wzdłuż Wisły od Ludwinowa do Dębni, Piasek, Półwsie Zwierzynieckie (Błonia), Zwierzyniec, Bielany, Cmentarz Rakowicki, Czyżyny.
www.mbc.malopolska.pl/publication/98198
36. Część XXXVI. Wiosna 2016 (c.d.) Podgórze, Na styku Ludwinowa i Zakrzówka, Dębni, Pychowice, Łagiewniki, Wola Duchacka, Płaszowskie Bagry, Prokocim, Rząka, Kosocice, Barycz, Krzyszkowice, Wieliczka, Kłaj, Marszowice, Wola Zręczycka, Zagórzany.
www.mbc.malopolska.pl/publication/98199
37. Część XXXVII. Lato 2016. Piasek, Kazimierz, Zwierzyniec, Wola Duchacka, Płaszów, Prokocim, Rząka, Łagiewniki, Borek Fałęcki.
www.mbc.malopolska.pl/publication/98540
38. Część XXXVIII. Jesień 2016. Planty, Wesoła, Piasek, Półwsie Zwierzynieckie, Zwierzyniec, Wola Justowska, Bielany, Kryspinów, Olszanica, Cmentarz Rakowicki.
www.mbc.malopolska.pl/publication/99085
39. Część XXXIX. Jesień 2016 (c.d.). Dębni, Zakrzówek, Pychowice, Podgórze, Wola Duchacka, Płaszów (Bagry), Prokocim, Piaski Wielkie, Rząka, Rajsko.
www.mbc.malopolska.pl/publication/99086
40. Część XL. Zima 2016/2017. Śródmieście, Piasek, Wesoła, Zwierzyniec, Wola Justowska, Kazimierz, Podgórze, Wola Duchacka, Płaszów, Prokocim, Piaski Wielkie, Rząka, Borek Fałęcki, Olsza, Czyżyny-Rakowice. Edycja II.
41. Część XLI. Wiosna 2017. Śródmieście, Wawel i jego otoczenie, Kazimierz, Piasek, Czarna Wieś, Półwsie Zwierzynieckie, Zwierzyniec, Las Wolski (Sowiniec), Bielany, Grzegórzki, Cmentarz Rakowicki, Mistrzejowice, Batowice.
www.mbc.malopolska.pl/publication/101506

42. Część XLII. Wiosna 2017 c.d. Dębniki, Zakrzówek, Ludwinów, Pychowice, Podgórze, Wola Duchacka, Płaszów (Bagry), Prokocim, Piaski Wielkie, Rząka, Krzyszkowice.
www.mbc.malopolska.pl/publication/101509
43. Część XLIII. Lato 2017 c.d. Dębniki, Zakrzówek, Ludwinów, Pychowice, Podgórze, Wola Duchacka, Płaszów (Bagry), Prokocim, Piaski Wielkie, Rząka, Krzyszkowice.
www.mbc.malopolska.pl/publication/102151
44. Część XLIV. Jesień 2017. Śródmieście, Wzdłuż Wisły, Piasek, Nowy Świat, Czarna Wieś, Półwie Zwierzynieckie, Bielany, Kryspinów, Stradom, Kleparz, Krowodrza, Wesoła, Olsza, Grzegórzki, Dębniki, Zakrzówek, Ludwinów, Pychowice, Tynec.
www.mbc.malopolska.pl/publication/102184
45. Część XLV. Jesień 2017 c.d. Podgórze, KL Płaszów, Wola Duchacka, Płaszów (Bagry), Prokocim, Piaski Wielkie, Rząka.
www.mbc.malopolska.pl/publication/102185
46. Część XLVI. Zima 2017/18. Śródmieście, Piasek, Krowodrza, Zwierzyniec, Przegorzały, Bielany, Balice i Olszanica, Stradom, Kazimierz, Wesoła, Olsza, Grzegórzki, Dąbie, Bieńczyce, Podgórze, Wola Duchacka, Płaszów (Bagry), Prokocim, Piaski Wielkie, Rząka, Krzyszkowice.
www.mbc.malopolska.pl/publication/102192
47. Część XLVII. Wiosna 2018. Śródmieście, Wesoła, Wzdłuż Wisły, Kazimierz, Piasek, Nowy Świat, Czarna Wieś, Półwie Zwierzynieckie, Podgórze, Olsza, Grzegórzki, Dąbie, Czyżyny.
www.mbc.malopolska.pl/publication/104457
48. Część XLVIII. Wiosna 2018. C.d. Dębniki, Zakrzówek, Ludwinów, Pychowice, Wola Duchacka, Płaszów (Bagry), Piaski Wielkie, Rząka, Borek Fałęcki, Rajsko, Kosocice.
www.mbc.malopolska.pl/publication/104458
49. Część XLIX. Lato 2018. Planty, Śródmieście, Piasek, Nowy Świat, Wesoła, Olsza, Kazimierz, Jugowice, Skotniki, Kleszczów, Chełm, Mydlniki, Bronowice Wielkie, Podgórze, Wola Duchacka, Płaszów, Piaski Wielkie, Rząka, Czyżyny, Grębałów, Bieńczyce, Krzesławice, Lubocza, Wadów, Mogiła, Pleszów, Branice, Przewóz.
www.mbc.malopolska.pl/publication/104012
50. Część L. Jesień 2018. Śródmieście, Wzdłuż Wisły, Kleparz, Piasek, Nowa Wieś, Czarna Wieś, Półwie Zwierzynieckie, Zwierzyniec, Wola Justowska, Bronowice Wielkie, Wesoła, Olsza, Grzegórzki, Dąbie, Bieńczyce.
www.mbc.malopolska.pl/publication/113128
51. Część LI. Jesień c.d. Dębniki, Zakrzówek, Ludwinów, Pychowice, Kazimierz, Stradom, Podgórze, Wola Duchacka, Płaszów (Bagry), Prokocim, Piaski Wielkie, Rząka, Kurdwanów, Łagiewniki, Jugowice i Kosocice.
www.mbc.malopolska.pl/publication/113129

52. Część LII. Zima 2018/2019. Śródmieście, Kleparz, Wesoła, Olsza, Grzegórzki, Dąbie, Bieńczyce, Piasek, Nowy Świat, Półwie Zwierzynieckie, Zwierzyniec, Zakrzówek, Ludwinów, Kazimierz, Stradom, Podgórze, Wola Duchacka, Płaszów, Prokocim, Piaski Wielkie i Rząka.
www.mbc.malopolska.pl/publication/113130
53. Część LIII. Przedwiośnie i wiosna 2019. Śródmieście, wzdłuż Wisły, Kleparz, Wesoła, Olsza, Grzegórzki, Dąbie, Piasek, Krowodrza, Biały Prądnik, Czarna Wieś, Półwie Zwierzynieckie, Zwierzyniec, Wola Justowska, Bielany, Kryspinów, Olszanica.
www.mbc.malopolska.pl/publication/114436
54. Część LIV. Przedwiośnie i wiosna 2019. C.d. Kazimierz, Dębniaki, Zakrzówek, Ludwinów, Pychowice, Podgórze, Wola Duchacka, Płaszów (Bagry), Prokocim, Piaski Wielkie, Rząka, Rajsko, Kosocice, Krzyszkowice, Zagórzany.
www.mbc.malopolska.pl/publication/114437
55. Część LV. Lato 2019. Śródmieście, Kleparz, Wesoła, Piasek, Bronowice Wielkie, Zwierzyniec, Kazimierz, Zakrzówek, Podgórze, Wola Duchacka, Płaszów, Piaski Wielkie, Rząka, Krzyszkowice.
www.mbc.malopolska.pl/publication/115524
56. Część LVI. Jesień 2019. Śródmieście, Wzdłuż Wisły, Kleparz, Piasek, Nowa Wieś, Czarna Wieś, Półwie Zwierzynieckie, Zwierzyniec, Wola Justowska, Bronowice Wielkie, Wesoła, Olsza, Grzegórzki, Dąbie, Bieńczyce.
www.mbc.malopolska.pl/publication/119041
57. Część LVII. Zima 2019/2020. Planty, Śródmieście, Piasek, Zwierzyniec, Wesoła, Olsza, Grzegórzki, Dąbie, Zakrzówek, Dębniaki, Pychowice, Kostrze, Podgórze, Wola Duchacka, Płaszów, Prokocim, Piaski Wielkie, Rząka.
www.mbc.malopolska.pl/publication/131157
58. Część LVIII. Przedwiośnie i wiosna 2020. Śródmieście, Kleparz, Piasek, Nowy Świat, Czarna Wieś, Półwie Zwierzynieckie, Zwierzyniec, Bielany i Las Wolski, Olsza, Grzegórzki, Dębniaki, Zakrzówek, Pychowice, Podgórze, Wola Duchacka (KL Płaszów), Płaszów (Bagry), Prokocim, Piaski Wielkie, Rząka.
www.mbc.malopolska.pl/publication/131175
59. Część LIX. Lato 2020. Śródmieście, Piasek, Nowy Świat, Czarna Wieś, Półwie Zwierzynieckie, Kleparz, Wesoła, Podgórze, Wola Duchacka, Płaszów.
60. Część LX. Jesień 2020. Uzupełnienie. Planty, Śródmieście, Wesoła, Piasek, Czarna Wieś, Krowodrza, Bronowice Wielkie, Dębniaki, Zakrzówek, Podgórze, Łagiewniki, Wola Duchacka, Płaszów, Prokocim, Piaski Wielkie, Rząka, Jugowice i Swoszowice.
www.mbc.malopolska.pl/publication/131380

61. Część LXI. Zima 2020/2021. Półwsie Zwierzynieckie, Czarna Wieś, Bronowice Małe, Bronowice Wielkie, Mydlniki, Bieńczyce, Nad Wisłą i wokół Wawelu, Zakrzówek, Ludwinów, Podgórze, Wola Duchacka, Prokocim, Piaski Wielkie, Rząka.
www.mbc.malopolska.pl/publication/131381
62. Część LXII. Wiosna 2021. Planty, Wawel, Śródmieście wokół Rynku Głównego, dawny Okół i jego otoczenie, Stradom, Kazimierz, Kleparz, Wesoła, Olsza, Grzegórzki
www.mbc.malopolska.pl/publication/132349
63. Część 63. Wiosna 2021 c.d. Piasek, Nowy Świat, Czarna Wieś, Półwsie Zwierzynieckie, Zwierzyniec.
www.mbc.malopolska.pl/publication/132350
64. Część 64. Wiosna 2021 c.d. 2. Dębniki, Zakrzówek, Ludwinów, Podgórze, Wola Duchacka, Płaszów, Prokocim, Rząka, Kurdwanów, Krzyszkowice.
www.mbc.malopolska.pl/publication/132351
65. Część 65. Lato 2021. Śródmieście, Piasek, Nowy Świat, Czarna Wieś, Półwsie Zwierzynieckie, Wola Justowska, Kleparz, Wesoła, Grzegórzki, Dąbie, Prądnik Czerwony, Dębniki, Zakrzówek, Ludwinów, Kazimierz, Podgórze, Płaszów, Rząka.
www.mbc.malopolska.pl/publication/134873
66. Część 66. Lato 2021. Śródmieście, Piasek, Czarna Wieś, Półwsie Zwierzynieckie, wzdłuż Rudawy, Zwierzyniec, Wola Justowska, Bronowice Małe, Mydlniki, Kleparz, Warszawskie, Wesoła, Grzegórzki, Olsza, Kazimierz.
www.mbc.malopolska.pl/publication/138496
67. Część 67. Jesień 2021. C.d. Pychowice, Stradom, Podgórze, Wola Duchacka, Płaszów, Łagiewniki, Piaski Wielkie, Rząka, Rajsko, Kosocice, Barycz, Krzyszkowice, Bilczyce i Jawczyce, Gdów, Liplas, Zagórzany.
www.mbc.malopolska.pl/publication/134873
68. Część 68. Zima 2021/2022. Śródmieście, Krowodrza, Warszawskie, Kleparz, Wesoła, Olsza, Grzegórzki, Bieńczyce, Kazimierz, Podgórze, Wola Duchacka, Płaszów, Prokocim, Piaski Wielkie, Rząka, Kosocice.
www.mbc.malopolska.pl/publication/140507
69. Część 69. Wiosna 2022. Śródmieście, Piasek, Nowy Świat, Półwsie Zwierzynieckie, Zwierzyniec, Kleparz, Wesoła, Olsza, Grzegórzki, Dąbie, Kazimierz, Biały i Czerwony Prądnik.
www.mbc.malopolska.pl/publication/140508
70. Część 70. Wiosna 2022. C.d. Zakrzówek, Dębniki, Pychowice, Wola Duchacka, Płaszów, Prokocim, Piaski Wielkie, Rząka.
www.mbc.malopolska.pl/publication/140509

A.III.6. Drzwi krakowskich kamienic czynszowych i domów podmiejskich

1. Część I. Piasek i Nowy Świat.
www.mbc.malopolska.pl/publication/69109
2. Część II. Śródmieście, Stradom, Kazimierz, Wesoła, Dębniki i Podgórze
www.mbc.malopolska.pl/publication/69110
3. Część III. Śródmieście (c.d.), Piasek (c.d.), podmiejski Kraków.
www.mbc.malopolska.pl/publication/69430
4. Część IV. Śródmieście (c.d.), Kleparz, Wesoła (c.d.).
www.mbc.malopolska.pl/publication/71803
5. Część V. Śródmieście, Piasek, Kleparz i Wesoła – uzupełnienia.
www.mbc.malopolska.pl/publication/72474
6. Część VI. Wesoła, Stradom i Kazimierz (c.d.) oraz podmiejska Krowodrza.
www.mbc.malopolska.pl/publication/730887
7. Część VII. Piasek, Wesoła, Kazimierz i Podgórze – uzupełnienia.
www.mbc.malopolska.pl/publication/73088
8. Część VIII. Piasek – uzupełnienia.
www.mbc.malopolska.pl/publication/73717

A.III.7. Detale krakowskich czynszówek i domów. Wybrane drzwi i portale, klamki, okna i obramienia, witraże i figury naścienne.

1. Część I. Zabytkowe Śródmieście.
www.mbc.malopolska.pl/publication/88307
2. Część II. Kleparz, Stradom, Kazimierz, Wesoła, Piasek i Nowy Świat.
www.mbc.malopolska.pl/publication/88308
3. Część III. Kalejdoskop krakowski i Kraków podmiejski.
www.mbc.malopolska.pl/publication/89316
4. Część IV. Śródmieście, Wesoła, Kleparz, Piasek, Stradom, Podgórze, podmiejska Mogiła.
www.mbc.malopolska.pl/publication/90757
5. Część V. Śródmieście, Wesoła, Piasek, Nowy Świat, Czarna Wieś, Podgórze. Podmiejski Kraków: Zakrzówek i Wola Duchacka.
www.mbc.malopolska.pl/publication/94203
6. Część VI. Uzupełnienia: Śródmieście, Kleparz, Piasek i Podgórze. Podmiejski Kraków: Krowodrza, Nowa Wieś, Wola Justowska, Zwierzyniec, Zakrzówek, Ludwinów i Tynec.
www.mbc.malopolska.pl/publication/96154
7. Część VII. Śródmieście, Piasek, Kazimierz i Podgórze.
www.mbc.malopolska.pl/publication/102182
8. Część VIII. Kraków podmiejski. Czarna Wieś, Półwie Zwierzynieckie, Zwierzyniec, Wola Justowska, Przegorzały, Warszawskie, Grzegórzki, Dąbie, Bieńczyce, Krzesławice i Mogiła, Dębniki, Zakrzówek, Ludwinów, Płaszów i Prokocim.
www.mbc.malopolska.pl/publication/102183

9. Część IX. Wesoła i Kraków podmiejski: Jugowice, Łęg, Bieńczyce, Krzesławice, Mogiła, Grębałów, Lubocza, Wadów, Pleszów, Branice i Przewóz
www.mbc.malopolska.pl/publication/102191
10. Część X. Kalejdoskop Krakowski. Śródmieście, Kleparz, Wesoła, Grzegórzki, Dąbie, Piasek, Bronowice Wielkie, Zwierzyniec, Wola Justowska, Kazimierz, Podgórze, Prokocim, Wola Duchacka, Jugowice, „Chałupa u Szpinaka”.
www.mbc.malopolska.pl/publication/113131
11. Część XI. Zdjęcia i wspomnienia Stanisławy Markowskiej dotyczące kamienicy Louisów.
www.mbc.malopolska.pl/publication/113132

A.III.8. Migawki z Cmentarza Rakowickiego

1. Część I. 21.02.2009 – 14.04.2017
www.mbc.malopolska.pl/publication/102198
2. Część II. 18.10.2017 – 13.04.2018
www.mbc.malopolska.pl/publication/102200
3. Część III. 16.10.2018 – 23.12.2018
www.mbc.malopolska.pl/publication/1044590
4. Część IV. Uzupełnienia z lat 2007-2013 oraz zdjęcia od 17.04.2019-01.11.2019
www.mbc.malopolska.pl/publication/116550
5. Część V. Zdjęcia od 25.12.2009 do 10.06.2020
www.mbc.malopolska.pl/publication/131177
6. Część VI. Zdjęcia od 22.10.2020 do 01.11.2021
www.mbc.malopolska.pl/publication/134872

A.III.9. Krakowskie i podkrakowskie jeziora, stawy, rozlewiska i mokradła

1. Część I.
Dawna plaża pod Wawelem, Planty, Bronowice Wielkie, Czarna Wieś, Błonia, Zwierzyniec, Mydlniki i Kryspinów, Zakrzówek, Ludwinów, pogranicze Pychowic i Bodzowa, pychowickie łąki, Przegorzały i Bielany, posolvay'owskie stawy w Borku Fałęckim, okolice Bonarki, kamieniołom Libana, teren KL Płaszów, Bagry, nabrzeże Wisły w Rybitwach i Płaszowie, Dąbie, łąki mogiłskie, Bieńczyce i Olsza.
www.mbc.malopolska.pl/publication/74564
2. Część II.
Parki: w Nowym i Starym Prokocimiu, Wola Duchacka, Piaski Wielkie, Rząka, Krzyszkowice, Rajsko, Kosocice, Barycz i Wieliczka.
www.mbc.malopolska.pl/publication/74567

A.III.10. Liczne albumy o Krakowie i jego okolicach opublikowane na mojej stronie serwisu społecznościowego Facebook:
<http://pl-pl.facebook.com/people/Leszek-Grabowski/100000321665908>

B. Opracowania dotyczące Ziemi Gdowskiej

B.I. Sagi i historie rodzinne

1. Saga rodu Grabowskich z Bilczyc i Liplasa koło Gdowa. Edycja XVIII uzup.
www.mbc.malopolska.pl/publication/8610
2. Saga rodu Chanków i Kędrynów z Podolan i okolic Gdowa. Edycja VI uzup.
www.mbc.malopolska.pl/publication/10372
3. Szkic do historii badań nad drzewem genealogicznym rodu Chanków z Podolan i okolic Gdowa.
www.mbc.malopolska.pl/publication/14677
4. Notka o rodach: Kaletów – „Wójcioków”, Augustynków – „Frysiów” i Mrozowskich z Bilczyc koło Gdowa. Edycja X uzup.
www.mbc.malopolska.pl/publication/13924

B.II. Albumy o Ziemi Gdowskiej

B.II.1. Gdów i jego okolice – odchodzący świat

1. Część I. Gdów, Bilczyce, Liplas, Podolany, Wola Zręczycka, Jaroszkówka, Lipnica Murowana. Edycja II.
www.mbc.malopolska.pl/publication/15443
2. Część II. Gdów, Przebieczany, Marszowice, Jaroszkówka, Kobylec, Klęczana, Wola Zręczycka.
www.mbc.malopolska.pl/publication/15730
3. Część III. Wiatowice, Niegowić, Marszowice, Bilczyce, Gdów, Grzybowa, Zręczyce, Wola Zręczycka, Klęczana, Łapanów, Szlak Papieski - odcinek od Klęczany do Łapanowa. Edycja II.
www.mbc.malopolska.pl/publication/15731
4. Część IV. Bilczyce, Gdów, Podolany, Wola Zręczycka i Zręczyce. Edycja II.
www.mbc.malopolska.pl/publication/17022
5. Część V. Bilczyce, Liplas, Niegowić, Gdów i Grzybowa.
www.mbc.malopolska.pl/publication/17844
6. Część VI. Zagórzany, Gdów, Podolany, Jaroszkówka, Wieniec, Nieznanowice, Marszowice, Bilczyce i Łazany.
www.mbc.malopolska.pl/publication/21257
7. Część VII. Lednica Górna, Trąbki, Łazany Bilczyce, Gdów, Marszowice, Wola Zręczycka i Zagórzany.
www.mbc.malopolska.pl/publication/24065
8. Część VIII. Łazany, Gdów, Niegowić, Krakuszowice, Grodkowice, Klęczana, Kobylec i Łapanów
www.mbc.malopolska.pl/publication/56963
9. Część IX. Nieznanowice, Pierzchów, Cichawa. Szlak Papieski – odcinek od Niegowici do granic Klęczany.
www.mbc.malopolska.pl/publication/58646

10. Część X. Łazany, Bilczyce, Gdów, Pierzchów, Niegowić i Wiatowice. Edycja II.
www.mbc.malopolska.pl/publication/61319
11. Część XI. Jawczyce, Liplas, Gdów, Wola Zręczycka, Kobylec; wybrane archiwalia.
www.mbc.malopolska.pl/publication/77982
12. Część XII. Gdów, Marszowice, Jaroszkówka, Kobylec; kilka wyburzonych już chałup z Gdowa, Marszowic i Kobylca. Edycja II.
www.mbc.malopolska.pl/publication/85467
13. Część XIII. Rekonesans po Gdowie a.d. 2015, Bilczyce, Jawczyce, Podolany, Wola Zręczycka, Marszowice. Edycja IV.
www.mbc.malopolska.pl/publication/94401
14. Część XIV. Muzeum Dwór Feillów w Woli Zręczyckiej koło Gdowa, jego historia, otoczenie i okolica. Zagórzany. Edycja II.
www.mbc.malopolska.pl/publication/98706
15. Część XV. Podolany i ich otoczenie.
www.mbc.malopolska.pl/publication/119043

C. Budownictwo ludowe, małomiasteczkowe i dworskie oraz kapliczki i inne pamiątki Ziemi Krakowskiej

1. Część I. Gdów. Edycja III.
www.mbc.malopolska.pl/publication/94399
2. Część II. Bilczyce, Jawczyce, Grzybowa, Łazany, Zręczyce, Wola Zręczycka, Edycja II.
www.mbc.malopolska.pl/publication/94400
3. Część III. Dobczyce i ich okolice.
www.mbc.malopolska.pl/publication/99109
4. Część IV. Bochnia i jej okolice.
www.mbc.malopolska.pl/publication/102150
5. Część V. Lanckorona i jej okolice: Izdebnik i Krzywaczka. Ed. II.
www.mbc.malopolska.pl/publication/113133
6. Część VI. Orawski Park Etnograficzny w Zubrzycy Górnej.
www.mbc.malopolska.pl/publication/114434
7. Część VII. Nadwiślański Park Etnograficzny w Wygielzowie.
www.mbc.malopolska.pl/publication/114435
8. Część VIII. Lipnica Murowana, Lipnica Dolna i Górna.
www.mbc.malopolska.pl/publication/115508
9. Część IX. Łapanów i jego okolice.
www.mbc.malopolska.pl/publication/119042
10. Część X. Ojców.
www.mbc.malopolska.pl/publication/131155
11. Część XI. Niegowić i jej okolica: Liplas, Wiatowice, Krakuszowice, Cichawa, Grodkowice, Pierzchów, Nieznanowice i Marszowice.
www.mbc.malopolska.pl/publication/131156

12. Część XII. Obrzeże i okolice Wieliczki. Kraków Bieżanów, Czarnochovice, Śledziejowice, Kokotów, Zabawa, Lednica Górna, Szczygłów, Zabłocie Surówki, Przebieczany, Biskupice, Trąbki, Rożnowa, Pawlikowice
www.mbc.malopolska.pl/publication/138492
13. Część XIII. Wielickie Krzyszkowice.
www.mbc.malopolska.pl/publication/138493

D. Opracowania dotyczące Ziemi Krakowskiej.

D.I. Dawny świat okolic Krakowa

1. Część I. Dobczyce i Dziekanowice. Edycja II.
www.mbc.malopolska.pl/publication/19619
2. Część II. Wieliczka i Rożnowa.
www.mbc.malopolska.pl/publication/19620
3. Część III. Wieliczka i jej okolice (c.d.). Wieliczka, Czarnochovice, Lednica Górna, Przebieczany, Biskupice, Szczygłów, Surówki – Zabłocie.
www.mbc.malopolska.pl/publication/21938
4. Część IV. Wieliczka i jej okolice (cd). Wieliczka, Krzyszkowice, Lednica Górna, Czarnochovice i Śledziejowice.
www.mbc.malopolska.pl/publication/56793
5. Część V. Łapanów i jego okolice. Łapanów, Kobylec, Jaroszówka, Szlak Papieski – odcinek od Łapanowa do Kobylca.
www.mbc.malopolska.pl/publication/56794
6. Część VI. Dobczyce i ich okolice (c.d.). Dobczyce i Kornatka. Edycja II.
www.mbc.malopolska.pl/publication/57409
7. Część VII. Mozaika podkrakowska. Edycja III.
Puszcza Niepołomska i jej okolice, Brzesko Nowe, Pleszów, Kościelniki i Górka Kościelnicka, Zielonki, Korzkiew i ich okolice, Rudawa i jej okolice, Wola Zręczycka i Zagórzany, wokół Dobczyc i Podchybie koło Lanckorony. Dodatek – Podkarpacie, okolice Rzeszowa: Świlcza, Mrowla i Bratkowice.
www.mbc.malopolska.pl/publication/59373
8. Część VIII. Bochnia i jej okolice. Ziemia Tarnowska. Bochnia, Łapczyca, Lipnica Murowana, Jasień Brzeski, Tarnów i Ładna. Cmentarze wojenne o okresie I-ej wojny światowej z okolic Tarnowa. Edycja IV.
www.mbc.malopolska.pl/publication/59639
9. Część IX. Wieliczka i jej okolice (c.d.). Wokół centrum Wieliczki, Krzyszkowice oraz panoramy z Chabrowego Wzgórza, Śledziejowice i Kokotów.
www.mbc.malopolska.pl/publication/62561
10. Część X. Wieliczka i jej okolice (c.d.). Lednica Górna, wokół centrum Wieliczki, Krzyszkowice oraz panoramy z Chabrowego Wzgórza, krajobrazy wokół Baryczy. Edycja II.
www.mbc.malopolska.pl/publication/69387

11. Część XI. Bochnia i jej okolice (c.d.). Bochnia i Łapczyca. Edycja II.
www.mbc.malopolska.pl/publication/70813
12. Część XII. Wieliczka i jej okolice (c.d.). Rekonesans wokół wzgórza Pod Baranem.
www.mbc.malopolska.pl/publication/71484
13. Część XIII. Wieliczka i jej okolice (c.d.). Migawki z Wieliczki. Jeszcze jeden spacer po dawnych Krzyszkowicach.
www.mbc.malopolska.pl/publication/724743
14. Część XIV. Wieliczka i jej okolice c.d. Galicyjskiej Wieliczki ciąg dalszy, Wzgórze Kaim. Edycja II.
www.mbc.malopolska.pl/publication/76407
15. Część XV. Migawki z trasy: Staniątki, Niepołomice, Wola Batorska, Uście Solne, Szczurowa, Żabno, Ujście Jezuickie, Opatowiec, Gręboszów. Cmentarze wojenne i pomniki z okresu I-ej wojny światowej (c.d.): Wola Batorska - Sitowiec, Biskupice Radłowskie, Otfinów, Ujście Jezuickie, Gręboszów. Okolice Brzeska i Tarnowa – uzupełnienia. Edycja II.
www.mbc.malopolska.pl/publication/77197
16. Część XVI. Wieliczka (c.d.) i kalejdoskop podkrakowski. Wielickich widoków ciąg dalszy, Krzyszkowice, Bilczyce, Staniątki, Niepołomice, Podłęże, Zakrzów, Świątniki Górne, Kryspinów, Aleksandrowice i Kleszczów. Edycja II.
www.mbc.malopolska.pl/publication/96911
17. Część XVII. Cholerzyn, Liszki, Kaszów, Nowa Wieś Szlachecka, Rybna, Przeginia Duchowna, Brodła, Babice, Wygiełzów, Marcyporęba, Jawiszowice, Gdów, Marszowice, Podolany, Wola Zręczycka, Zagórzany, Kobylec, Lipnica Górna. Edycja II.
www.mbc.malopolska.pl/publication/115523
18. Część XVIII. Wieliczka, Gdów, Wola Zręczycka, Zagórzany, Kobylec, Piekary i Tyniec, Liszki, Mników i Wyciąże.
www.mbc.malopolska.pl/publication/131260
19. Część XIX. Bronowice Małe i Wielkie, Mydlniki, Kobylany, Balice, Aleksandrowice, Morawica, Olszanica, Chełm, Kryspinów, Cholerzyn, Kaszów, Mników, Czernichów, Jeziorzany, Piekary, Tyniec, Skawina, Radziszów, Biertowice, Kalwaria Zebrzydowska, Bugaj, Świątniki, Iwanowice, Uście Solne, Niedary, Świniary, Targoszów, Zawoja, Czaniec, Roczyny, Rzyki, Brzeźnica.
www.mbc.malopolska.pl/publication/131261
20. Część XX. Gdów, Podolany, Marszowice, Wola Zręczycka, Zagórzany, Szarów, Wieliczka
www.mbc.malopolska.pl/publication/132352
21. Część XXI. Modlnica, Dębnik, Czatkowice, Tenczynek, Szczyglice, Balice, Aleksandrowice, Morawica, Cholerzyn, Liszki, Kaszów, Mników, Nowa Wieś Szlachecka, Czernichów, Skawina, Jurczyce, Krzęcin, Radziszów, Wola Radziszowska, Głogoczków, Krzyszkowice, Świątniki Górne, Krzywaczka, Biertowice, Sułkowice, Lubień, Pcim, Dobczyce, Lanckorona. Fotografie Przemysława Wesołowskiego.
www.mbc.malopolska.pl/publication/132353

22. Część XXII. Wokół Wieliczki, Łazany, Jawczyce, Bilczyce, Liplas, Gdów, Marszowice, Wola Zręczycka i Zagórzany, Niżowa, Hucisko, Wiśniowa, Raciechowice, Kasinka Mała, Makocice, Karniowice, na Roztoczu.

Zdjęcia autora oraz uzupełniająco: Benedykta Dzięcielskiego, Justyny Cwajnej, Karola Grabowskiego, Ewy Skoplak i Łukasza Opałka.

www.mbc.malopolska.pl/publication/140511

E. Przydrożne zabytki sztuki sakralnej z rejonów: Krakowa, jego okolic i Ziemi Krakowskiej

E.I. Zabytkowe figury, kapliczki i krzyże przydrożne z rejonu Krakowa i jego okolic.

1. Część I. Dawne przedmieścia Krakowa i podkrakowskie wsie.
www.mbc.malopolska.pl/publication/21231
2. Część II. Centrum Krakowa w obrębie dawnego rdzenia austriackiej twierdzy.
www.mbc.malopolska.pl/publication/21258
3. Część III. Ziemia Krakowska. Wieliczka, Gdów, Dobczyce i ich okolice.
www.mbc.malopolska.pl/publication/21259
4. Część IV. Centrum Krakowa w obrębie dawnego rdzenia austriackiej twierdzy – uzupełnienia.
www.mbc.malopolska.pl/publication/74586
5. Część V. Ziemia Krakowska cd.
Wieliczka i jej okolice, Trąbki, Łazany, Gdów i jego okolice, Szlak Papieski: Niegowić – Marszowice – Klęczana – Kobylec – Łapanów, Łapanów i jego okolice, Niepołomice i ich okolice, Dołęga koło Szczurowej, Kościelniki, Bochnia i jej okolice, Dębno Tarnowskie, Żabno i jego okolice, Wola Pogórska.
www.mbc.malopolska.pl/publication/77198

F. Opracowania dotyczące Podkarpacia

- F.1. Zarys dziejów rodzin Lubasów i Kokoszków ze Świlczy koło Rzeszowa. Uzupełnienie.
www.mbc.malopolska.pl/publication/131173

F.2. Budownictwo ludowe, małomiasteczkowe i dworskie oraz umykające krajobrazy Podkarpacia

1. Część I. Świlcza i jej okolice: Rudna Wielka i Rudna Mała, Mrowla, Trzciana i Bratkowice.
www.mbc.malopolska.pl/publication/131171
2. Część II. Tyczyn i Budziwój.
www.mbc.malopolska.pl/publication/131172

F. Artykuły, audycje radiowe oraz telewizyjne

Głos Wielicki (www.wielicki.glos24.pl)

1. Nr 1 (styczeń 2009) – „Odchodzący świat”.
2. Nr 2 (luty 2009) – „Negatyw na szklanej płytce”.
3. Nr 10 (październik 2009) – „Zapomniany mieszkaniec Bilczyc”; o Franciszku Augustynku – „Antonim Wichurze” - w setną rocznicę jego narodzin.
4. Nr 12 (grudzień 2009) – „Bilczyce z lat mego dzieciństwa”
5. Nr 1 (styczeń 2010) – „Bajeczna chałupa mojej babki z Bilczyc”. Część 1.
6. Nr 2 (luty 2010) – „Bajeczna chałupa mojej babki z Bilczyc”. Część 2.
7. Nr 3 (marzec 2010) – „Bajeczna chałupa mojej babki z Bilczyc”. Część 3.
8. Nr 4 (kwiecień 2010) – „Gdów z lat mojego dzieciństwa - początku lat 60-tych XX-go wieku”. Część 1.
9. Nr 5 (maj 2010) – „Gdów z lat mojego dzieciństwa - początku lat 60-tych XX-go wieku”. Część 2.
10. Nr 6 (czerwiec 2010)– „Tradycja nazw i przezwisk z dawnych Bilczyc”. Część 1.
11. Nr 7 (lipiec 2010) – „Tradycja nazw i przezwisk z dawnych Bilczyc”. Część 2”.
12. Nr 8 (sierpień 2010) – „Moja prababka „Magdusia”. Część 1.
13. Nr 10 (październik 2010) – „Moja prababka „Magdusia”. Część 2.
14. Nr 1 (styczeń 2011). „Wspomnienie Marcina Ciężarka”.
15. Nr 2 (luty 2011). „Jan Kaczmarczyk – zapomniana ofiara zbrodni katyńskiej”.
16. Nr 3 (marzec 2012). „Moja Babcia Bogdzina”.
17. Nr 9 (wrzesień 2012). „Z dziejów dworu w Bilczycach”.

Wiadomości (10.2011)

www.wiadomosci.krakow.pl

O mnie. Barbara Bączek. „Dokumentalista z sercem”

Dziennik Polski (19-20.01.2013)

O mnie. Paulina Polak. „Fotografuje taki Kraków, który powoli przechodzi do przeszłości”.

<http://www.dziennikpolski24.pl/artukul/3214128,fotografuje-krakow-ktory-powoli-odchodzi-do-przeszlosci,id,t.html>

Gazeta Gdowianin

Artykuły i notki na temat Ziemi Gdowskiej, publikowane na internetowej stronie w/w gazety – www.gazetagdowianin.pl, w tym wywiad sprzed wielu lat, udzielony Panu Marcinowi Chytkowskiemu z Fundacji Stryszowianin, opublikowany w internetowej wersji Gazety Gdowianin w październiku roku 2020.

<https://www.gazetagdowianin.pl/wiadomosci-z-gminy-gdow/wywiad-z-leszkiem-grabowskim/>

Krowoderska.pl

Wywiad ze mną Andrzeja Śledzia: „Coś było piękne powinno trwać”, z dnia 14.01.2016 – www.krowoderska.pl
krowoderska.pl/cos-co-bylo-piekne-powinno-trwac/

Dziennik Polski i Dziennik Polski 24 z dnia 29.01.2018

Artykuł Małgorzaty Mrowiec z moimi sugestiami i zdjęciami: „Kraków pilnie potrzebuje skansenu! To ostatni moment na ratowanie ginącej dawnej zabudowy”

http://www.dziennikpolski24.pl/region/kronika-krakowska/a/krakow-pilnie-potrzuje-skansenu-to-ostatni-moment-na-ratowanie-ginacej-dawnej-zabudowy,12887902/?utm_source=social-media-facebook&utm_medium=przycisk-gora

Dziennik Polski 24 z dnia 14.03.2018.

Artykuł Małgorzaty Mrowiec, ilustrowany moimi zdjęciami: „Piękne stare chałupy znikają z krajobrazu Krakowa. Ktoś zadba o stworzenie skansenu?”

<http://www.dziennikpolski24.pl/region/wiadomosci-krakow/a/piekne-stare-chalupy-znikaja-z-krajobrazu-krakowa-ktos-zadba-o-stworzenie-skansenu,13005674/>

Polskie Radio Kraków

Rozmowa z red. Grzegorzem Krzywakiem o dawnych kąpieliskach w Krakowie (28.06.2017)

<http://www.radiokrakow.pl/wiadomosci/krakow/kapielsko-na-zakrzowku-darmowe-dla-posiadaczy-krakowskiej-karty-miejskiej/>

Polskie Radio Kraków

Moje opowieści o krakowskim Piasku w rozmowie z red. Marzeną Florkowską (05.02-09.02.2018) w programie Pod Lupą

<http://www.radiokrakow.pl/audycje/pod-lupa/pod-lupa-na-krakowskim-piasku/>

Polskie Radio Kraków

Reportaż Grzegorza Krzywaka o fontannach krakowskich – tych dawnych i tych współczesnych (27.02.2018)

<http://www.radiokrakow.pl/wiadomosci/krakow/gdzie-sie-podzialy-krakowskie-fontanny/>

Rajski Piasek – spotkanie w Artotece WBP w Krakowie w dniu 06.03.2018



Relacja na żywo w Youtube

<https://www.youtube.com/watch?v=rG1kpe-cepM&feature=share>

Polskie Radio Kraków – reportaż Magdaleny Zbylut z dnia 28.06.2018.

„Czy powstanie krakowski skansen – pomysł wraca po raz trzeci”.

<http://www.radiokrakow.pl/wiadomosci/krakow/czy-powstanie-krakowski-skansen-pomysl-wraca-po-raz-trzeci-zdjecia/>

TVP Kraków – Kronika Krakowska z dnia 08.07.2008

Reportaż Moniki Dziury: CZY W KRAKOWIE POWSTANIE SKANSEN? TO OSTATNIA SZANSA NA RATUNEK DLA STARYCH CHAŁUP.

<http://krakow.tvp.pl/37999421/czy-w-krakowie-powstanie-skansen-to-ostatnia-szansa-na-ratunek-dla-starych-chalup>

Dziennik Polski z dnia 17.09.2018

Artykuł Magdaleny Mrowiec (z moimi zdjęciami w wersji internetowej)
Skansen: chałupy, karczma, krowy....

<https://dziennikpolski24.pl/skansen-chalupy-karczma-krowy-nowe-muzeum-mogloby-powstac-w-nowej-hucie-za-dwa-lata/ar/13498315>

Radio Kraków – „Urok starych chałup” - reportaż Marzeny Florkowskiej w programie Pod Lupą w dniu 06.05.2019

<http://www.radiokrakow.pl/audycje/pod-lupa/urok-starych-chalup/?fbclid=IwAR1Tdcd8v83PGNOJU8I7vIQyVonK-ZodQc18o8CFZXXq0Lk1YsprHGDeYds/>

Reportaż Moniki Dziury z Kroniki Krakowskiej w TVP 3 z dnia 11.11.2019

„Krakowski skansen powstanie w Nowej Hucie”

<https://krakow.tvp.pl/45289207/krakowski-skansen-powstanie-w-nowej-hucie?fbclid=IwAR0n9XtOmfXwjGouGJRQPpoZDdC65FmzZMMkFRVYCOaYcKpxEzRhC16MBok>

Artykuł Małgorzaty Mrowiec z moimi zdjęciami i tekstem w Dzienniku Polskim: „Na tropie Krakowa, którego już.... nie ma. Zobacz, jak zmienił się krajobraz miasta w zaledwie kilkadziesiąt lat”.

https://dziennikpolski24.pl/na-tropie-krakowa-ktorego-juz-nie-ma-zobacz-jak-zmienil-sie-krajobraz-miasta-w-zaledwie-kilkadziesiat-lat-zdjecia/ar/c15-14849361?fbclid=IwAR38luUMHWDjA8AQFwFWRx-1PbVPDJFzChw_0NAN1X53Glxfegtcyk6Vjr0

O fontannie prof. Zina w Radio Eska

https://www.eska.pl/krakow/koniec-poniewierki-fontanny-zina-zabytek-stanal-w-parku-jerzmanowskich-aa-MFY1-ZadL-a1qq.html?fbclid=IwAR1a4g-8Srf8xLB_PiOaJJsfVhD694lf3eTCDwE43yDiCz-ONP5dXIA7VEk

**O dramatycznej zabudowie Półwsia Zwierzynieckiego
Kronika Krakowska z dnia 01.06.2020**

<https://www.facebook.com/tvp3krakow/videos/689062808542333/UzpfSTEwMDAwMDMyMTY2NTkwODozMTc5NjY0NjgyMDU0MjIz/>

„Spacer po Garbarach”. Moje opowieści o Piasku sprzed 60 lat – pięcioczęściowy film, który powstał na zamówienie Muzeum Krakowa w ramach projektu realizowanego przez Dom Zwierzyniecki: „Zwierzyniec zaprasza Garbary”.

Część I.

<https://www.facebook.com/watch/?v=294634634941344>

Część II

<https://www.facebook.com/watch/?v=350540442612113>

Część III

<https://www.facebook.com/watch/?v=791311341611557>

Część IV

<https://www.facebook.com/watch/?v=988264891624351>

Część V

<https://www.facebook.com/watch/?v=3116460041801936>

„Coraz bliżej skansenu” reportaż Moniki Dziury w Kronice Krakowskiej na antenie TVP 3 Kraków w dniu 01.09.2020

<https://krakow.tvp.pl/49665568/coraz-blizej-powstania-skansenu-w-krakowie?fbclid=IwAR0jE0W0GHAY8uUZYI8DTkc1BweYL1veZIMJzyQVZjCBsVbjtr1mIyDRKmg>

„Przedświąteczny Kraków”, rozmowa z redaktor Marzeną Florkowską z Radio Kraków o realiach Piasku z lat 60.

Audycja Przed Hejnałem z dnia 21.12.2020.

<https://www.radiokrakow.pl/audycje/przy-okazji/przedswiateczny-krakow/>

„Co stanie w krakowskim skansenie?” – reportaż red. Moniki Dziury w Kronice Krakowskiej w TVP 3 Kraków w dniu 22.03.2021

https://krakow.tvp.pl/52916082/co-stanie-w-krakowskim-skansenie?fbclid=IwAR2y6YI504NHblMXpOXxscGKQ3NQNmkBxXZPHGD_AYHBQrSwm8dyWhcudV8

„Trwa rewitalizacja Parku Jordana w Krakowie – reportaż red.

Moniki Dziury w Kronice Krakowskiej w dniu 10.04.2021,

gdzie wyrażam swoje zdanie na temat przyszłości Jordanówki

https://krakow.tvp.pl/53243325/trwa-rewitalizacja-parku-jordana-w-krakowie?fbclid=IwAR3csSwGbxOFoLumuP-y2jIGis5rHV_6OSHlVWI2oyKUiALZzbXLvMVM4g

Wspomnienie Bagrów Ludwinowskich w rozmowie z Jakubem Kusym na antenie Radio Eska (15.11.2021)

<https://www.eska.pl/krakow/zm-sprzata-bagry-ludwinowskie-co-czeka-ten-urokliwy-zakatek-aa-515R-7dSL-HdZQ.html>

Kronika Krakowska z dnia 04.12.2021 - reportaż red. Moniki Dziury o przyszłości „okrągłaka” w Parku Jordana

krakow.tvp.pl/57280771/nie-chca-muzeum-sportu-w-jordanowce

Przyznane wyróżnienia

- 2017. Medal 650-lecia Prokocimia przyznany przez Komitet Organizacyjny Obchodów 650-lecia Prokocimia
- 2018. Odznaka Honoris Gratia przyznana przez Prezydenta Jacka Majchrowskiego za pracę społeczną na rzecz Krakowa
- 2019. Wyróżnienie w ramach Nagrody Województwa Małopolskiego im. Mariana Korneckiego "za wybitne osiągnięcia w dziedzinie ochrony i opieki nad zabytkami architektury drewnianej Małopolski w roku 2019"
- 2020. Powołanie przez Prezydenta miasta Krakowa Jacka Majchrowskiego na członka Rady Konsultacyjnej d.s. Parku Edukacyjnego Branice