

**Leszek Grabowski**

**Krakowskie panoramy i widoki.**

**Część LXVII. Jesień 2021. C.d.**

**Pychowice, Stradom, Podgórze, Wola Duchacka, Płaszów,  
Łagiewniki, Piaski Wielkie, Rząka, Rajsko, Kosocice,  
Barycz, Krzyszkowice, Bilczyce i Jawczyce, Gdów, Liplas,  
Zagórzany.**

**Kraków 2021**

**Leszek Grabowski**

**Krakowskie panoramy i widoki.  
Część LXVII. Jesień 2021.**

**Pychowice, Stradom, Podgórze, Wola Duchacka, Płaszów,  
Łagiewniki, Piaski Wielkie, Rząka, Rajsko, Kosocice,  
Barycz, Krzyszkowice, Bilczyce i Jawczyce, Gdów, Liplas,  
Zagórzany.**


Kraków 28.12.2021

**Na prawach rękopisu  
© Copyright by Leszek Grabowski  
Kraków 2021**

## Spis Treści

0.	Wstęp	4 - 5
I.	Pychowice	6 - 21
II.	Stradom	22 - 22
III.	Podgórze	23 - 63
IV.	Wola Duchacka	64 - 76
V.	Płaszów	77 - 93
VI.	Łagiewniki	94-135
VII.	Piaski Wielkie	136-141
VIII.	Rząka	142-183
IX.	Rajsko	184-210
X.	Kosocice	211-236
XI.	Barycz	237-239
XII.	Krzyszkwice	240-259
XIII.	Bilczyce i Jawczyce	260-282
XIV.	Gdów	283-284
XV.	Liplas	285-288
XVI.	Zagórzany	289-290

Załącznik. Moje opracowania dostępne w zasobach Małopolskiej Biblioteki Cyfrowej ([www.mbc.malopolska.pl](http://www.mbc.malopolska.pl)) i Europeany ([www.europeana.eu](http://www.europeana.eu)) oraz publikacje prasowe i audycje radiowe z moim udziałem 291-318



Fot. nr 1. Na Kazimierzu przed kościołem Bonifratrów. (20.10.2021)

## 0. Wstęp

Część LXII (67) z cyklu „Krakowskie panoramy i widoki” jest zbiorem fotografii wykonanych w jesieni roku 2021 na terenie prawobrzeżnej części Krakowa. Dodatkowo, w ostatnich czterech rozdziałach, dodałem typowo jesienne migawki wykonane w okolicach Gdowa.

Tytuły rozdziałów odpowiadają miejscom, w których zdjęcia zostały wykonane, a zgodnie z przyjętą wcześniej zasadą są to nazwy dzielnic miasta z czasów utworzenia Wielkiego Krakowa oraz nazwy dawnych podkrakowskich wsi, które zostały włączane w obręb przestrzeni miejskiej w trakcie kolejnych poszerzeń jej granic w latach: 1941, 1951 i 1973.

Opracowanie składa się z szesnastu części, które terytorialnie obejmują: Pychowice, w obrębie tutejszego stepu (rozd. I – fot. nr: 4-35), Stradom, a konkretnie przebudowany na hotel dawny budynek Dowództwa Twierdzy Kraków (rozd. II – fot. nr: 36-37), Podgórze, w tym szeroki przekrój zabudowy tego podkrakowskiego do roku 1915 miasta (rozd. III – fot. nr: 38-119), Wolę Duchacką, w obrębie dawnego KL Płaszów (rozd. IV – fot. nr: 120-145), Płaszów, na obszarze nad zbiornikiem Bagry (rozd. V – fot. nr: 146-179), Łagiewniki, również szeroki przekrój zabudowy tej podmiejskiej kiedyś wsi (rozdział VI – fot. nr: 180-267), Piaski Wielkie, ich skraj w sąsiedztwie ulicy Obronnej (rozdział VII – fot. nr: 268-275), Rżakę, w tym zmiany zachodzące w obrębie uroczyska Słona Woda (rozd. VIII – fot. nr: 276-359), Rajsko, również przegląd osłonej jeszcze dawnej zabudowy (rozd. IX – fot. nr: 360-413), Kosocice i zachodzące tu przemiany krajobrazowe (rozd. X – fot. nr: 414-465) oraz wielkie już: Barycz, nad stawem zapadliskowym (rozd. XI – fot. nr: 466-471) i Krzyszkowice, w sąsiedztwie Chabrowego Wzgórza (rozd. XII (fot. nr: 472-511).



Fot. nr 2. W Gdowie z Kropką przy stawie w sąsiedztwie cmentarza, który powstał w dawnym wyrobisku gliny, stanowiącym bazę surowcową dla pobliskiej cegielni.  
(21.10.2021)

Dalsza część opracowania zawiera migawki ze wspomnianych już powyżej wsi w rejonie Gdowa: Bilczyc i skraju Jawczyc (rodz. XIII – fot. nr: 512-557), samego Gdowa w okolicy cmentarza (rozd. XIV – fot. nr: 558-561), Liplasu, a konkretnie zdjęcia nieznanego mi dotąd jego zagrody pod nr 52 (rodz. XV – fot. nr: 562-567) oraz Zagórze, gdzie jak zwykle przy okazji pobytu w tym miejscu uchwyciłem panoramy Beskidu Wyspowego (rozd. XVI – fot. nr: 561-571).



Fot. nr 3. W punkcie widokowym na Beskid Wyspowy w Zagórze.

Merytoryczne opisy do prezentowanych w zbiorze zdjęć starałem się zamieszczać bezpośrednio pod fotografiami. Zresztą w wielu przypadkach, zwłaszcza ujęć typowo przyrodniczych, szczegółowe opisy nie są potrzebne, bo przemawia sam obraz.

Zapraszam na kolejny przegląd przestrzeni prawobrzeżnego Krakowa, który utrwała stan obecny oraz ukazuje zachodzące na tym obszarze przemiany: urbanistyczne, architektoniczne jak i krajobrazowe, które mają niezwykle dynamiczny przebieg.

## I. Pychowice



Fot. nr 4 (4-5). Szykuje się dalsza zabudowa pychowickich łąk w sąsiedztwie Kampusu UJ i ulicy Łojasiewicza.



Fot. nr 5.



Fot. nr 6 (6-17). Wzdłuż polnego fragmentu ulicy Gronostajowej.  
W stronę Górki Pychowickiej i Lasu Wolskiego.



Fot. nr 7 (7-9). Współczesna zabudowa wzdłuż ulic: Czerwone Maki i Podole.



Fot. nr 8.



Fot. nr 9.





Fot. nr 10 (10-17). Uroki polnego fragmentu ulicy Gronostajowej.



Fot. nr 11.



Fot. nr 12.



Fot. nr 13.



Fot. nr 14 (14-15). Widoki w stronę Górki Pychowickiej.



Fot. nr 15.



Fot. nr 16. Zabarwiony na czerwono klon.



Fot. nr 17. Ponad zarastającym stepem w stronę Bodzowa i Kostrza.



Fot. nr 18 (18-21). Wzdłuż polnego fragmentu ulicy Skotnickiej.



Fot. nr 19.



Fot. nr 20. Widok w stronę Bielán.



Fot. nr 21. Ponad stepem w stronę osiedla Pychowice.



Fot. nr 22 (22-23). Widoki z podnóża Górki Pychowickiej, którą, kręcąc się, przebiega dawna droga forteczna. W tle współczesna zabudowa wokół ulic: Czerwone Maki i Podole.



Fot. nr 23. W stronę Kobierzyna i Skotnik.



Fot. nr 24. Niecka dawnego kamieniołomu w sąsiedztwie ulicy Rodzinnej.



Fot. nr 25. Przegorzały i skraj Sikornika w ujęciu z Górki Pychowickiej.





Fot. nr 26 (26-29). Widoki z obrzeża Górki Pychowickiej.  
Zarastająca od strony ulicy Tynieckiej Górka Kostrzewska.



Fot. nr 27. Ponad Winnicą, z Podgórkami Tynieckimi w tle.



Fot. nr 28. W stronę Skotnik.



Fot. nr 29. Zabudowa wokół ulic: Frassati-Gawrońskiej, Czerwone Maki i Podole.



Fot. nr 30 (30-33). „Półwysep” w oceanie pychowickich traw i roztaczające się z niego widoki.



Fot. nr 31. W stronę Sikornika.



Fot. nr 32. Ku centrum dawnej wsi Pychowice i ulicy Tynieckiej.



Fot. nr 33. Z osiedlem Pychowice w tle.



Fot. nr 34 (34-35). Jesienne klimaty przy ulicy Zakrzowieckiej.



Fot. nr 35.

## II. Stradom




Fot. nr 36 (36-37). Dawne Dowództwo Twierdzy Kraków przy ulicy Stradomskiej 12-14, przerobione właśnie w wielce kontrowersyjnych okolicznościach na hotel.



Fot. nr 37.

### III. Podgórze



Fot. nr 38 (38-41). Wzdłuż Wisły – widoki z kazimierskiego brzegu rzeki.  
Z ulicą Nadwiślańską w tle.



Fot. nr 39. Widok na IV. (dziś II.) Most im. J. Piłsudskiego.



Fot. nr 40. Kładka o. Bernatka – widok z ulicy Mostowej.



Fot. nr 41. Widok z kładki w stronę ulicy Nadwiślańskiej i Muzeum Tadeusza Kantora (z lewej).





Fot. nr 42. Podgórski brzeg Wisły w ujęciu z kładki o. Bernatka.



Fot. nr 43 (43-45). Odnowiona kamienica Aleksandrowiczów, gdzie po renowacji doszło jednak do uszkodzenia oryginalnych detali, m.in. szklistej glazury cegieł.



Fot. nr 44.



Fot. nr 45. Wykusz w narożu z ulicą Brodzińskiego.



Fot. nr 46. Wzdłuż ulicy Brodzińskiego – widok od strony Wisły.



Fot. nr 47 (47-53). Wzdłuż ulicy Nadwiślańskiej.



Fot. nr 48. Początkowy, najstarszy fragment ulicy, który powstawał od końca XVIII wieku, w ujęciu z ulicy Brodzińskiego.



Fot. nr 49. Zabytkowy Dom Pod Lwem spod nr 4.



Fot. nr 50. Niemal całkowicie przebudowana ulica Piwna – widok z ulicy Brodzińskiego.



Fot. nr 51 (51-53). Fragment zabudowy ulicy powyżej numeru 10.



Fot. nr 52 (52-53). Widoki z wylotu ulicy Węgierskiej, tu na pierzeję powyżej numeru 11.



Fot. nr 53. Pierzeja o parzystych numerach od numeru 16. W narożu dawne zabudowania Hotelu Pod Kotwicą, które niebawem znikną.



Fot. nr 54 (53-54). Dawne zabudowania logistyczne Hotelu Pod Kotwicą, zlokalizowane wzdłuż ulicy Węgierskiej pod numerami: 13-15.



Fot. nr 55 (55-56). Powstały pod koniec XVIII wieku dawny budynek Hotelu Pod Kotwicą przy ulicy Limanowskiego 5.



Fot. nr 56.



Fot. nr 57 (57-59). Wzdłuż ulicy Węgierskiej ku ulicy Rękawka.





Fot. nr 58 (58-59). Dawny Dom Modlitwy Zuckera pod nr 5.



Fot. nr 59.



Fot. nr 60 (60-61). Wzdłuż ulicy Limanowskiego. Fragment zabudowy o numerach: 7-13.



Fot. nr 61. Początkowy fragment ulicy o numerach: 1-3. W tle domy: Pod Białym i Czarnym Orłem w Rynku Podgórskim, odpowiednio pod numerami: 14 i 13.



Fot. nr 62 (62-67). Wokół Rynku Podgórskiego. Domy: Pod Czarnym Orłem-z lewej-pod nr 13 i Pod Białym Orłem-dawny ratusz-pod nr 14, w kształtach nadanych im w poł. XIX w.



Fot. nr 63. Z prawej fragment zabudowy o numerach: 5-9.



Fot. nr 64. Z kościołem parafialnym p.w. św. Józefa w tle.



Fot. nr 65. Fragment zabudowy o numerach: 1-4. Z lewej ratusz miasta Podgórze, wybudowany w połowie XIX wieku.



Fot. nr 66. Narożnik kamienicy pod nr 12, zwanej Pod Jeleniami.




Fot. nr 67. Powstała ok. roku 1785, ale przebudowana w XX wieku, kamienica pod nr 11.



Fot. nr 68. Widok z Rynku Podgórskiego na ulicę Brodzińskiego.




Fot. nr 69. Pomnik Juliusza Lea na przedpolu ulic: Józefińskiej i Nadwiślańskiej.



Fot. nr 70 (70-72). Muzeum Tadeusza Kantora przy ulicy Nadwiślańskiej 4.



Fot. nr 71.



Fot. nr 72. Powstały ok. roku 1900 dawny budynek elektrowni w Podgórzu, który dziś stanowi fragment Muzeum.




Fot. nr 73 (73-77). Wokół placu Bohaterów Getta. Tu widok z wylotu ulicy Piwnej.





Fot. nr 74. Widok od strony ulicy Lwowskiej ku ulicy Pivnej.



Fot. nr 75. W stronę ulicy Kącik i zabudowań gospodarczych dawnego portu solnego przy ulicy Na Zjeździe 8.



Fot. nr 76. Wzdłuż ulicy Kącik. (11.11.2021)



Fot. nr 77. Ulica Na Zjeździe ku ulicy Limanowskiego



Fot. nr 78 (78-81). Wzdłuż ulicy Romanowicza. Tu widok z wylotu ulicy Zabłocie.



Fot. nr 79. Przerobiony na akademik dawny budynek fabryki Telpod pod nr 4.



Fot. nr 80 (80-81). Budynek dyrekcji dawnej Fabryki Wyrobów Metalowych Józefa Goreckiego z ulicy Romanowicza 9, który powstał w latach 20. XX wieku, po przeniesieniu tu zakładu produkcyjnego z ulicy św. Wawrzyńca na Zabłocie.



Fot. nr 81. Miejmy nadzieję, że ten 100-letni relikw dawnej zabudowy Zabłocia nie zniknie.



Fot. nr 82 (82-85). Złota polska jesień na Cmentarzu Podgórskim.



Fot. nr 83.



Fot. nr 84.



Fot. nr 85.




Fot. nr 86. Ponad cmentarzem w stronę Kopca Kraka.



Fot. nr 87 (87-94). Panoramy i widoki ze szczytu Kopca Kraka.  
Ponad Podgórzem i Kazimierzem w stronę Wawelu i zabytkowego Śródmieścia.



Fot. nr 88. Od lewej: Wawel, kościół Bożego Ciała i zabytkowe Śródmieście. (27.09.2021)



Fot. nr 89. Wzgórze wawelskie ponad kościołem św. Katarzyny.






Fot. nr 90. W stronę: Wesołej, Olszy i Grzegórzek.



Fot. nr 91. Ukończony po blisko pół wieku „szkieletor” z ronda Mogińskiego. „Przy okazji” nie obyło się bez solidnej dobudówki.




Fot. nr 92 (92-93). W stronę (od lewej): Grzegórzek, Dąbia, Czyżyn i Płaszowa.



Fot. nr 93.



Fot. nr 94. W stronę Łęgu i Płaszowa.



Fot. nr 95. Kominy elektrociepłowni w Łęgu w ujęciu spod Kopca Kraka.




Fot. nr 96 (96-104). Zajęta przez chaszczę niecka dawnego kamieniołomu Libana.



Fot. nr 97.



Fot. nr 98.



Fot. nr 99. Dawny budynek kamieniołomu Libana.



Fot. nr 100 (100-102). Ujęcia od strony ulicy Swoszowickiej.




Fot. nr 101.



Fot. nr 102.



Fot. nr 103 (103-104). Widoki spod ruiny starej prochowni przy ulicy Swoszowickiej.



Fot. nr 104. Z Kopcem Kraka w tle.



Fot. nr 105 (105-110). Malownicza dziś ruina starej prochowni z czasów Twierdzy Kraków, usytuowana w sąsiedztwie ulicy Swoszowickiej.





Fot. nr 106.



Fot. nr 107.



Fot. nr 108.



Fot. nr 109.



Fot. nr 110.



Fot. nr 111. „Porno” drzewo na skraju prochowni.



Fot. nr 112 (112-115). Sceneria wokół systematycznie zarastającej polany w Lesie Bonarka.



Fot. nr 113.



Fot. nr 114.



Fot. nr 115.



Fot. nr 116 (116-119). Uroki Lasu Bonarka.



Fot. nr 117.



Fot. nr 118.



Fot. nr 119.

#### IV. Wola Duchacka. Dawny KL Płaszów.



Fot. nr 120 (120-121). Wokół symbolicznego nagrobka Sary Schenirer.



Fot. nr 121.





Fot. nr 122. Ruiny przedwojennego domu pogrzebowego przy podgórskim kirkucie.



Fot. nr 123.



Fot. nr 124 (124-125). Pozostałości zburzonego przez hitlerowskiego okupanta podgórskiego kirkutu.



Fot. nr 125.



Fot. nr 126. W kominami elektrociepłowni w Łęgu w tle.



Fot. nr 127 (127-128). Ponad dawnym placem apelowym KL Płaszów w stronę krzyża na „hujowej górze”.



Fot. nr 128.




Fot. nr 129 (129-131). Szpaler topolowy na obrzeżu stacji Wodciągów Krakowskich.



Fot. nr 130.



Fot. nr 131.



Fot. nr 132. Z kominem dawnej Bonarki w tle.



Fot. nr 133 (133-137). W niecce rezerwatu geologicznego Bonarka.



Fot. nr 134 (134-136). W stronę CH Bonarka.



Fot. nr 135.



Fot. nr 136.



Fot. nr 137.





Fot. nr 138. Fosa szańca FS 22, usytuowanego w sąsiedztwie ulicy Kamieńskiego.



Fot. nr 139. Blokowisko na styku ulic: Jerozolimskiej i Wielickiej w ujęciu spod szańca FS 22.



Fot. nr 140. Współczesny widok na ulicę Abrahama.



Fot. nr 141 (141-142). Krzyż na „hujowej górcie”, jednym z trzech miejsc starceń na terenie KL Płaszów i jego jesienne otoczenie.



Fot. nr 142.



Fot. nr 143 (143-144). Dawny plac apelowy KL Płaszów.



Fot. nr 144.



Fot. nr 145. Jesienna dryakiew.

**V. Płaszów (Bagry)**

Fot. nr 146 (146-150). Panoramy ponad taflą Bagrów w stronę Wawelu i Śródmieścia w ujęciach z kładki nad torami kolejowymi stacji rozrządowej w Prokocimiu.



Fot. nr 147.



Fot. nr 148.



Fot. nr 149. (02.10.2021)



Fot. nr 150.



Fot. nr 151. Droga wzdłuż torów kolejowych ku ulicy Mierzeja Wiślana.



Fot. nr 152 (152-154). Na plaży przy ulicy Bagrowej, czyli na Małej Chorwacji.



Fot. nr 153.






Fot. nr 154.




Fot. nr 155 (155-158). Widoki wzdłuż ścieżki przylegającej do torów kolejowych, biegnącej ku stacji PKP w Płaszowie.



Fot. nr 156.



Fot. nr 157.



Fot. nr 158.



Fot. nr 159 (159-164). Widoki od strony torów kolejowych ku wschodniemu brzegowi Bagrów w sąsiedztwie ulic: Batki, Kaczej i Koziej.



Fot. nr 160.



Fot. nr 161.



Fot. nr 162.



Fot. nr 163.



Fot. nr 164.



Fot. nr 165 (165-166). Widoki ku ulicy Żołnierskiej.



Fot. nr 166.



Fot. nr 167. Bodziszek łąkowy.



Fot. nr 168 (168-170). Złota polska jesień przy ogródkach działkowych w sąsiedztwie ulicy Żołnierskiej.



Fot. nr 169.





Fot. nr 170.



Fot. nr 171 (171-173). Widoki od strony ulicy Żołnierskiej.  
W stronę zespołu klasztornego Trynitarzy.



Fot. nr 172 (172-173). Ku plaży przy ulicy Koziej. (02.10.2021)



Fot. nr 173.



Fot. nr 174 (174-176). Widoki od strony ulicy Batki ku torom kolejowym



Fot. nr 175.



Fot. nr 176. Z plażą przy ulicy Koziej z lewej. (02.10.2021)



Fot. nr 177. Na przystani klubu żeglarskiego Horn.



Fot. nr 178 (178-179). Po tygodniach oczekiwania tężnia przy ulicy Bagrowej została wreszcie uruchomiona.



Fot. nr 179.

## VI. Łagiewniki



Fot. nr 180 (180-181). Na budowie „trasy Łagiewnickiej”, na przedłużeniu ulicy Witosza.



Fot. nr 181.



Fot. nr 182 (182-185). Dawna karczma łagiewnicka przy ulicy Sobótka 17.



Fot. nr 183.



Fot. nr 184 (184-185).



Fot. nr 185.





Fot. nr 186 (186-187). Budynek gospodarczy przy ulicy Millana 18, który niedawno znikł.




Fot. nr 187.




Fot. nr 188. Figura na przedpolu Ośrodka Szkolno-Wychowawczego przy ulicy Millana 15.



Fot. nr 189. Kościół p.w. Najświętszego Serca Pana Jezusa przy ul. Millana 13.



Fot. nr 190 (190-191). Ponad ulicą Millana w stronę bazyliki mniejszej SBM.



Fot. nr 191.



Fot. nr 192 (192-193). Relikt dawnej zabudowy Łagiewnik z ulicy Millana 11.



Fot. nr 193.



Fot. nr 194. Na styku ulic: Fredry, Millana i św. Faustyny.



Fot. nr 195. Przedwojenny dom przy ulicy św. Faustyny 4.



Fot. nr 196 (196-201). Kapliczka słupowa w narożu ulic: Fredry i św. Faustyny.



Fot. nr 197 (197-200). Lico kapliczki ze św. Józefem.



Fot. nr 198.



Fot. nr 199. Inskrypcja na cokole i scena upadku Jezusa pod ciężarem krzyża.



Fot. nr 200. Św. Jan we wnęce prawego boku.



Fot. nr 201. Św. Marya we wnęce lewego boku.





Fot. nr 202 (202-203). Wzdłuż ulicy św. Faustyny. Tu jej końcowy fragment.



Fot. nr 203. Fragment poniżej posesji o numerze 17.



Fot. nr 204 (204-211). Kapliczka słupowa na przedpolu posesji przy ul. św. Faustyny 17.



Fot. nr 205 (205-207). Lico kapliczki (zapewne) z figurami Matki Boskiej.



Fot. nr 206. Figura w dolnej części lica.



Fot. nr 207. Inskrycja na cokole z datą powstania postumentu (1878) i nazwiskami fundatorów: Jana i Reginy Żyłów.



Fot. nr 208 (208-209). Widoki na lewy bok kapliczki z nieopisanymi postaciami.



Fot. nr 209.



Fot. nr 210 (210-211). Prawy bok postumentu z figurami: św. Floriana w górnym fragmencie i św. Rozalii na dole.



Fot. nr 211. Na dolnej wnęce św. Rozalia, a w górnej św. Florian.



Fot. nr 212. Wzdłuż ulicy św. Faustyny, dawnej Wroniej.



Fot. nr 213 (213-217). Kilka ujęć cmentarza wojennego nr 384, usytuowanego w narożu ulicy św. Faustyny i alei Hyły.




Fot. nr 214.



Fot. nr 215.



Fot. nr 216.



Fot. nr 217.





Fot. nr 218 (218-219). Widoki z ulicy św. Faustyny w stronę Centrum Jana Pawła II.



Fot. nr 219. Wieża widokowa przy kościele św. Jana Pawła II.



Fot. nr 220. Sanktuarium Bożego Miłosierdzia, bazylika mniejsza przy ul. św. Faustyny 3.



Fot. nr 221 (221-222). Widok w stronę zespołu klasztorowego Sióstr Matki Bożej Miłosierdzia przy ulicy św. Faustyny 7.



Fot. nr 222.



Fot. nr 223. Hotel dla pielgrzymów odwiedzających miejsce kultu św. siostry Faustyny.



Fot. nr 224. Wieża widokowa przy bazylice mniejszej SBM.



Fot. nr 225 (225-226). Przedwojenny dom z ulicy św. Faustyny 36.



Fot. nr 226.



Fot. nr 227. Przykład dawnej zabudowy Łagiewnik przy ulicy Ratajskiej 2.



Fot. nr 228. Ponad ulicą Ratajską w stronę wieży widokowej SBM.



Fot. nr 229 (229-231). Figura na posesji przy ulicy Millana 3.



Fot. nr 230.



Fot. nr 231. Inskrypcja z datą powstania (1936) i nazwiskiem fundatorów (Michał i Bronisława Tylkowie).



Fot. nr 232 (232-243). Rozbudowana kapliczka słupowa na posesji przy ulicy Fredry 36.



Fot. nr 233 (233-237). Lico kapliczki. W zwieńczeniu postać św. Floriana, w górnej kondygnacji MB z dzieciątkiem, a w dolnej części nieznanymi mi świętymi (Wojciech?).





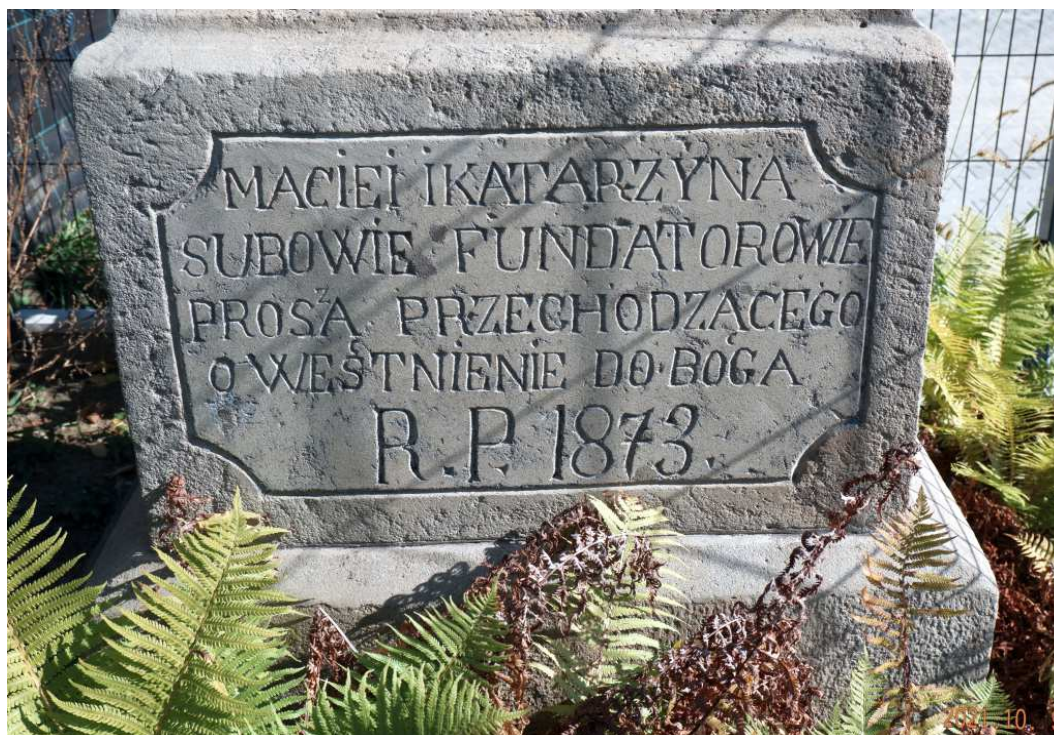
Fot. nr 234. Święty Florian.



Fot. nr 235. Matka Boska z dzieciątkiem.



Fot. nr 236. Nieznany mi święty w dolnej kondygnacji.



Fot. nr 237. Inskrypcja na cokole.



Fot. nr 238 (238-239). Lewy bok kapliczki. Nieopisany święty w górnej kondygnacji.



Fot. nr 239. Św. Katarzyna we wnęce dolnego fragmentu.



Fot. nr 240 (240-243). Widoki na prawy bok.



Fot. nr 241.



Fot. nr 242. Św. Józef we wnęce górnej kondygnacji.



Fot. nr 243. Archanioł Michał we wnęce dolnego fragmentu.



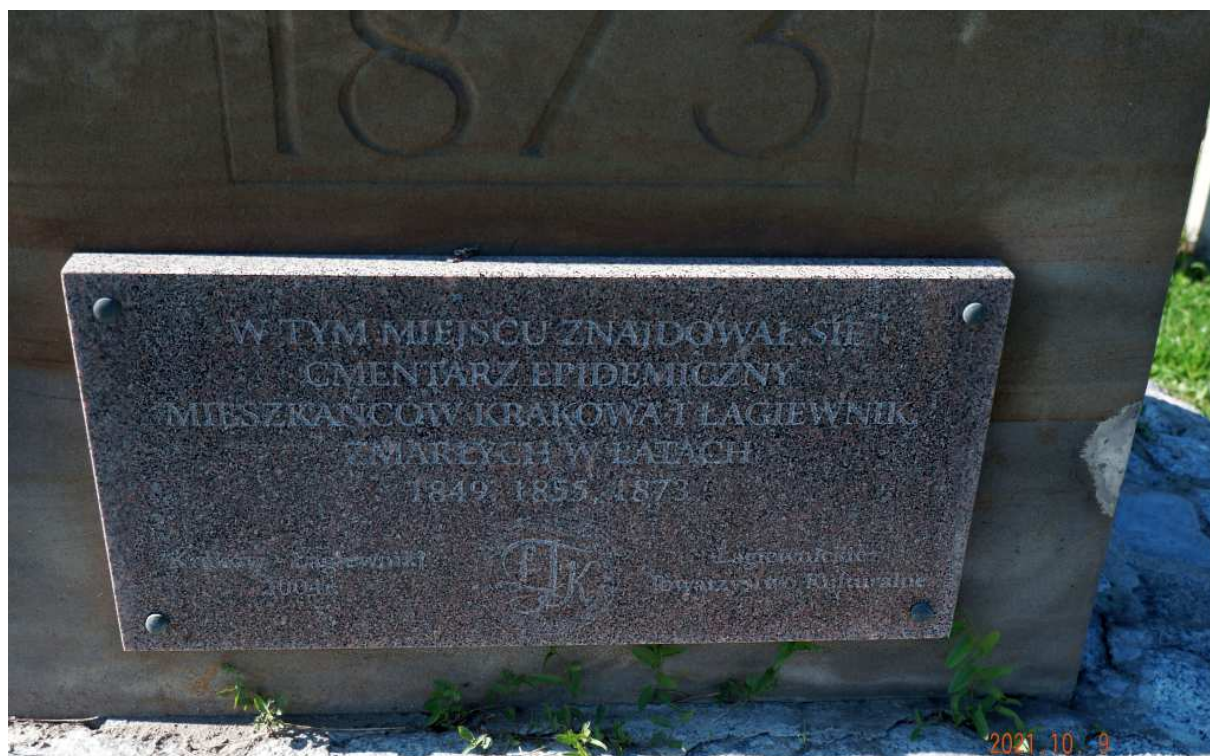
Fot. nr 244. Ulica Fredry w stronę ulicy Strumiennej.



Fot. nr 245 (245-248). Krzyż przy ulicy Turowicza, który upamiętnia istniejący w tym miejscu, w III. ćwierci XIX wieku, cmentarz epidemiczny, zlikwidowany przy budowie tej nowej magistrali drogowej.



Fot. nr 246.



Fot. nr 247. Tabliczka na cokole postumentu.



Fot. nr 248. Wzdłuż ulicy Turowicza w stronę ulicy w stronę Bonarki.



Fot. nr 249 (249-254). Wzdłuż ulicy Strumiennej. Tu widok z ulicy Turowicza.





Fot. nr 250. Obita szalunkiem stara chałupa pod nr 3.



Fot. nr 251 (251-252). Otynkowany współcześnie, zapewne około 100-letni drewniany dom z omurowanym gankiem i dachem siodełkowym spod nr 6.



Fot. nr 252.



Fot. nr 253. Wiekowe drzewo na przedpolu domu pod nr 6.



Fot. nr 254. Widok na ulicę Strumienną od strony ulicy Fredry.



Fot. nr 255 (255-257). Dawna chałupa przy ulicy Pierzchówka 12, której dni wydają się być policzone.



Fot. nr 256 (256-257). Próba dotarcia do tylnej części.



Fot. nr 257.



Fot. nr 258. Wzdłuż ulicy Ciesielskiej. (30.11.2021)



Fot. nr 259. Ulica Ceglarniana i kościół p.w. MB Saletyńskiej.



Fot. nr 260 (260-261). Widoki ulicy Hoffmanowej, tu z naroża z ulicą Deotymy.  
Na pierwszym planie międzywojenny dom pod nr 11.




Fot. nr 261. Ujęcie z ulicy Do Wilgi – pierzeja poniżej domu pod nr 27.



Fot. nr 262. Posesja przy ulicy Zakopiańskiej 63 i wyburzona współcześnie dawna zabudowa fabryczna. Widok z ulicy Do Wilgi.



Fot. nr 263. Fragment niskiej zbudowy ulicy Do Wilgi o numerach: 11-13.



Fot. nr 264. Ku ulicy Zakopiańskiej – widok od strony Wilgi



Fot. nr 265 (265-267). Widoki ponad Wilgą z obrzeża ulicy Do Wilgi w stronę ulic: Młynowej i Zbrojarzy. Jak ten teren będzie wyglądał za kilka miesięcy?





Fot. nr 266.



Fot. nr 267.

**VII. Piaski Wielkie**

Fot. nr 268 (268-275). Trwa intensywna zabudowa terenu dawnych pól uprawnych, po roku 1990 ugorów, na przestrzeni pomiędzy potokiem Kliniec oraz ulicami: Czajną, Mokrą, Obronną i Przewiewną. Z osiedlem Piaski Nowe w tle.



Fot. nr 269 (269-271). Ujęcia w stronę ulicy Mokrej.



Fot. nr 270. Z akademikami przy ulicy Badurskiego w tle.



Fot. nr 271.




Fot. nr 272 (272-274). Ku ulicy Przewiewnej, gdzie właśnie zniknęła rozległa stodoła.



Fot. nr 273. (25.10.2021)



Fot. nr 274.



Fot. nr 275. Nowa zabudowa wzdłuż ulicy Obronnej.

## VIII. Rząka



Fot. nr 276(276-287). Wzdłuż ulicy Kosocickiej. Relikty dawnej zabudowy pod nr: 44 i 46.



Fot. nr 277 (277-280). Około 150-letnia chałupa pod nr 44, której bielona fasada niedawno została obita pilśnią.



Fot. nr 278. (05.04.2021)



Fot. nr 279.



Fot. nr 280. (05.11.2021)



Fot. nr 281. Międzywojenny dom pod nr 46, którego przyszły byt jest niepewny.





Fot. nr 282 (282-283). Współcześnie powstający blok na posesji pod nr 41.



Fot. nr 283. Nr 41?



Fot. nr 284. Zagroda pod nr 43 i pusta już przestrzeń po wyburzonej chałupie pod nr 45.




Fot. nr 285. Zapewne powojenny już dom nr 59.



Fot. nr 286 (286-287). Niewielka chatka, która ciągle trwa pod nr 74.



Fot. nr 287. (05.11.2021)



Fot. nr 288 (288-297). Planty na tyłach osiedla Rząka.



Fot. nr 289.



Fot. nr 290.



Fot. nr 291.



Fot. nr 292.



Fot. nr 293.



Fot. nr 294.



Fot. nr 295.



Fot. nr 296.



Fot. nr 297.





Fot. nr 298. Smutne, późnojesienne niebo.




Fot. nr 299. Wokół uroczyska na Słonej Wodzie.  
Współczesna zabudowa przy ulicy Obronnej.



Fot. nr 300. Ostała jeszcze kępka brzoza na wykarczowanym już obszarze pośrodku Słonej Wody.



Fot. nr 301 (301-305). Pseudo uprawa kukurydzy pośrodku dawnego, wygradzonego dziś betonowym płotem przez potencjalnego dewelopera ugoru.



Fot. nr 302 (302-307). Krajobraz po wycięciu kukurydzy.



Fot. nr 303. (19.10.2021)



Fot. nr 304.



Fot. nr 305.



Fot. nr 306 (306-307).



Fot. nr 307.



Fot. nr 308 (308-317). Widoki na Słoną Wodę od strony osiedla Rząka, z kompleksem szpitalnym UJ z prawej.



Fot. nr 309.



Fot. nr 310.



Fot. nr 311.



Fot. nr 312.



Fot. nr 313. (25.10.2021)





Fot. nr 314.




Fot. nr 315.



Fot. nr 316.



Fot. nr 317.



Fot. nr 318 (318-319). Brzozowy zagajnik na skraju osiedla Rżąka.



Fot. nr 319.



Fot. nr 320 (320-321). Z krzyszkowickim lasem w tle.



Fot. nr 321.



Fot. nr 322 (322-324). Splantowany już ugór w sąsiedztwie ulicy Snozy, który jednak ponownie odrasta.



Fot. nr 323.



Fot. nr 324.



Fot. nr 325 (325-330). Uroki około 40. już letniego lasu, który biegnie skrajem Słonej Wody wzdłuż ulic: Kosockiej i Rżackiej.



Fot. nr 326.



Fot. nr 327.



Fot. nr 328.



Fot. nr 329.





Fot. nr 330.



Fot. nr 331 (331-336). Przy mniejszym ze stawów na obrzeżu Słonej Wody.



Fot. nr 332.



Fot. nr 333.



Fot. nr 334.



Fot. nr 335.



Fot. nr 336.



Fot. nr 337 (337-351). Większy ze stawów pośrodku uroczyska Słona Woda i jego przyrodnicze uroki.




Fot. nr 338.



Fot. nr 339.



Fot. nr 340.



Fot. nr 341 (341-345). Kaczki krzyżówki, które w tym roku, po latach posuchy, licznie się tu zagnieździły. (15.10.2021)



Fot. nr 342. (15.10.2021)



Fot. nr 343. (19.10.2021)



Fot. nr 344. (21.11.2021)



Fot. nr 345.





Fot. nr 346.



Fot. nr 347.



Fot. nr 348.



Fot. nr 349.



Fot. nr 350.



Fot. nr 351.



Fot. nr 352 (352-353). Kraków ciągle nie ma grzebowiska dla ukochanych zwierząt domowych, więc ludzie chowają je nieraz w ustronnych miejscach, gdzie jednak pamięć o nich długo nie przetrwa. W tym przypadku, kociaka, który żył 13 lat, serce jednak ścisza.



Fot. nr 353.



Fot. nr 354 (354-357). Stojący kiedyś na odludziu dom przy ulicy Obronnej 23a. Dziś wokół niego zagęszcza się i zabudowa, i dżungla rozrastających się chaszczki.



Fot. nr 355.



Fot. nr 356.



Fot. nr 357.



Fot. nr 358 (358-359). Krajobrazy w sąsiedztwie pokazanego wyżej domu.  
Jeszcze 30 temu były tu otwarte, rolnicze przestrzenie.



Fot. nr 359.

## IX. Rajsko



Fot. nr 360. Osiedla: Piaski Nowe i Kurdwanów z ujęciu ponad autostrada A-4.



Fot. nr 361 (361-362). W dąbrowie na zboczu Rajska.





Fot. nr 362.



Fot. nr 363. Porzucony już powojenny dom z ulicy Grawerskiej 4.



Fot. nr 364. Nowa zabudowa poniżej ulicy Tuchowskiej. W tle osiedle Piaski Nowe.



Fot. nr 365 (365-366). Budynek gospodarczy o konstrukcji zrębowej przy ulicy Tuchowskiej 105.



Fot. nr 366.



Fot. nr 367 (367-376). Wzdłuż koszar szyjowych fortu artyleryjskiego nr 51 Rajsko.



Fot. nr 368.



Fot. nr 369.



Fot. nr 370.



Fot. nr 371.



Fot. nr 372.



Fot. nr 373.




Fot. nr 374. Dawna brama wjazdowa.



Fot. nr 375.




Fot. nr 376.



Fot. nr 377 (377-379). Widoki z coraz bardziej zarośniętego przedpola fortu.  
Tu w stronę Łęgu.





Fot. nr 378. W stronę osiedla Kurdwanów.



Fot. nr 379. Z Łągiewnikami z lewej i Kurdwanowem z prawej w tle



Fot. nr 380. Modrzewiowy szpaler na obrzeżu fortu Rajsko.



Fot. nr 381 (381-389). Kapliczka słupowa z naroża ulic: Tuchowskiej i Osterwy. Postument został ufundowany przez Gminę Rajsko w roku 1879, o czym informuje inskrypcja na cokole. Oprócz figury Matki Boskiej z dziećmi w zwieńczeniu,

dotatkowo posiada cztery figury w każdym z boków: Pana Jezusa w licu, św. Walentego w lewym boku, św. Floriana w prawym boku i św. Jana w tylnej części.



Fot. nr 382 (382-387). Spojrzenia na lico kapliczki.



Fot. nr 383.



Fot. nr 384.



Fot. nr 385. Matka Boska z dzieciątkiem w zwieńczeniu.



Fot. nr 386. Pan Jezus we wnęce dolnej części.



Fot. nr 387. Inskrypcja w cokole.



Fot. nr 388. Św. Walenty (Walanty) we wnęce lewego boku.



Fot. nr 389. Św. Florian we wnęce prawego boku i św. Jan w tylnej części kapliczki.



Fot. nr 390 (390-393). Około 90-letni, obity szalunkiem, oryginalny dom z ulicy Tuchowskiej 115.



Fot. nr 391. Widok od strony podwórka z ulicy Osterwy.



Fot. nr 392 (392-393). Widok od strony ogrodu, ze stodołą w obrębie dawnej zagrody.



Fot. nr 393. Przylegająca do domu stodoła.





Fot. nr 394. Stodoła na posesji przy ulicy Szczawnickiej 11a.



Fot. nr 395 (395-396). Widoki z ulicy Szczawnickiej.  
Ponad Borkiem Fałęckim w stronę Lasu Wolskiego.



Fot. nr 396. Ponad Bielanami w stronę Zabierzowa.



Fot. nr 397 (397-398). Wzdłuż ulicy Szczawnickiej.



Fot. nr 398.



Fot. nr 399 (399-403). Ruina starej chałupy z ulicy Szczawnickiej 35.



Fot. nr 400.



Fot. nr 401.



Fot. nr 402.



Fot. nr 403.



Fot. nr 404 (404-406). Około stuletni, obity szalunkiem dom z ulicy Osterwy 24. Miło patrzeć na taki ciągle zadbane i zamieszkały oryginał.



Fot. nr 405. Fasada z oryginalnymi oknami typu ościeżnicowego.



Fot. nr 406. Boczna ściana domu.



Fot. nr 407 (407-413). Kapliczka na styku ulic: Osterwy i Na Pokusie, przy granicy Rajska z Kosocicami. Już sama dzisiejsza nazwa ulicy – Na Pokusie, wzdłuż której przebiega granica, skrywa jakąś dawną tajemnicę, bo było to kiedyś odludzie i to być może podpowiada genezę powstania postumentu, pierwotnie drewnianego, który w tym miejscu powstał w roku 1812; jego kamienna postać jest datowana na rok 1886.

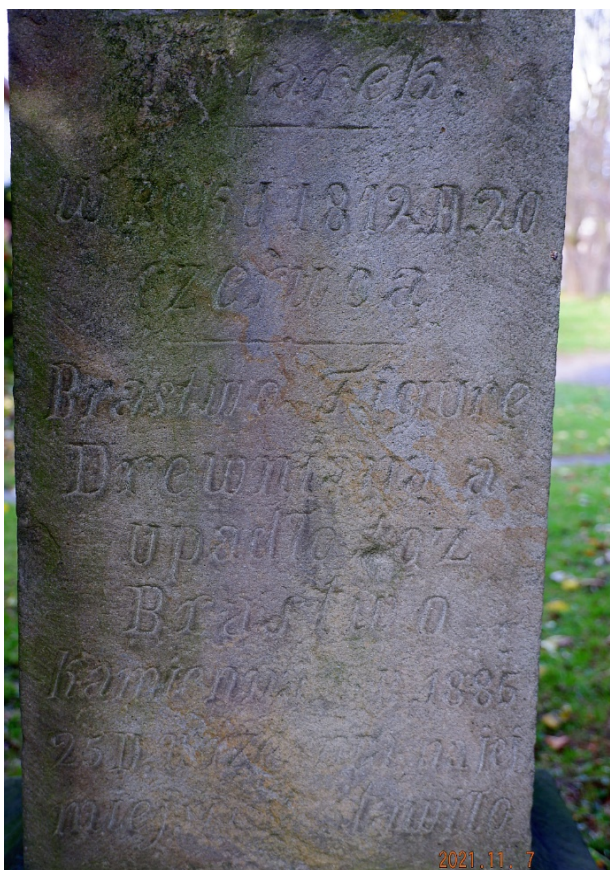


Fot. nr 408 (408-410). Lico kapliczki. Figura nieznanego mi świętego w zwieńczeniu.



Fot. nr 409. Św. Marek we wnęce dolnej części.





Fot. nr 410. Inskrypcja: „W roku 1812 D 20 czerwca Brastwo Figurę Drewnianą a upadło toż (?) Brastwo o kamienią (?) roku 1886 25 D września na jej miejscu postawiło”.



Fot. nr 411 (411-412). Widoki na prawy bok.



Fot. nr 412. „Maryja” (?) (Maryja) we wnęce prawego boku.



Fot. nr 413. Św. Florian we wnęce lewego boku.

## X. Kosocice



Fot. nr 414 (414-420). Teren dawnych sadów i ugorów na styku: Rżąki, Krzyszkowic i Kosocic, w sąsiedztwie potoku Malinówka, gdzie ma powstać zbiornik retencyjny. Tu widok od strony autostrady A-4.



Fot. nr 415.



Fot. nr 416 (416-417). Dawny staw hodowlany, który niebawem zniknie.



Fot. nr 417.



Fot. nr 418 (418-420). Widoki od strony kosocickiego lasu.



Fot. nr 419. Z lasem krzyszkowickim w tle.




Fot. nr 420.



Fot. nr 421 (421-424). W kosocickim lesie.



Fot. nr 422.



Fot. nr 423.



Fot. nr 424.



Fot. nr 425. Panorama z zarastającej polany przy forcie nr 50 ½ O (Barycz-Kosocice Wschód), usytuowanej na skraju ulicy Hallera.





Fot. nr 426. Kapliczka na kosocickim wzniesieniu przy ulicy Hallera.



Fot. nr 427. Wejście do fortu Kosocice (Barycz) 50 1/2 O.



Fot. nr 428 (428-430). Chałupa przy ulicy Osterwy 6, a w tle kosocicki kościół parafialny.



Fot. nr 429. (07.11.2021)



Fot. nr 430.



Fot. nr 431 (431-433). Kościół parafialny p.w. św. Marii Magdaleny z ulicy Niebieskiej.



Fot. nr 432.



Fot. nr 433. Widok z ulicy Sztaudyngera.



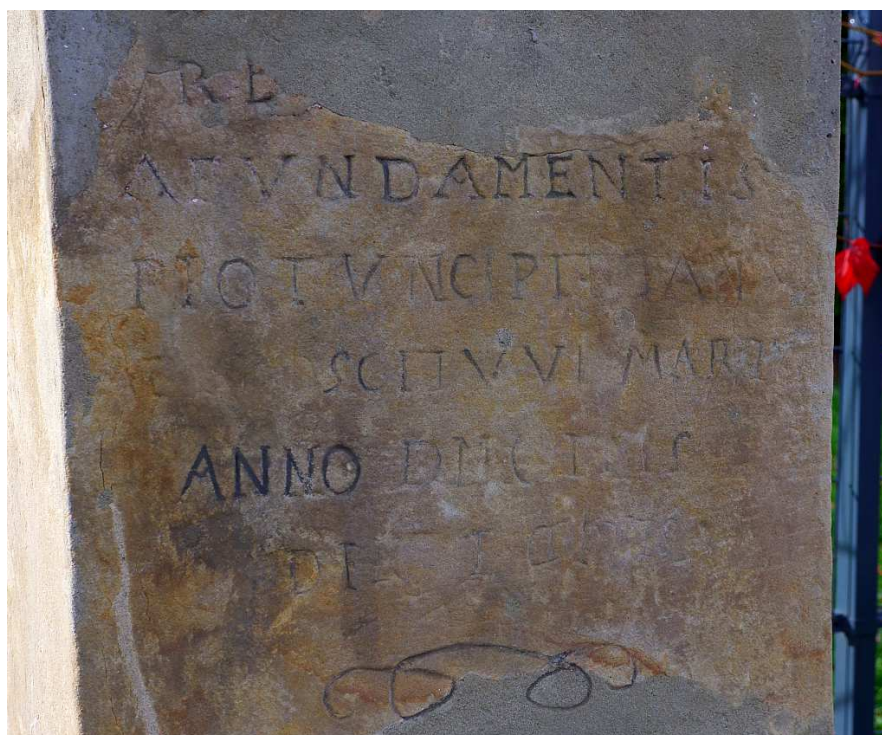
Fot. nr 434 (434-437). Kolumna naprzeciw kościoła parafialnego przy ul. Niebieskiej.



Fot. nr 435. Postać Matki Boskiej Niepokalanej w zwieńczeniu kolumny.



Fot. nr 436. Inskrypcja w prawym boku cokołu: "Reparacja tej figury w roku 1827 nakładem gromady kossocicki za woyna szymona floraka".



Fot. nr 437. Inskrypcja w licu cokoła. Jak się wydaje data jej powstania to rok 1778.



Fot. nr 428. Powrót pod fort Barycz. Pośrodku wieża ciśnięć rurociągu Raba.



Fot. nr 439 (439-440). Ścieżka na skraju kosocickiego lasu.



Fot. nr 440.



Fot. nr 441 (441-447). Panoramy i widoki w ujęciach ze skraju lasu na kosocickim wzniesieniu. Tu w stronę Grabówek.





Fot. nr 442 (442-444). Nowo powstałe szeregowki przy ulicy Koszutki w Krzyszkowicach.  
W tle od lewej: Chorągwica i Siercza.



Fot. nr 443. Ze wzniesieniem Biskupic i Chorągwicy w tle.



Fot. nr 444. Ze wzniesieniem Biskupic pośrodku.



Fot. nr 445 (445-446). W stronę nowej zabudowy przy ulicy Modrzewiowej w Krzyszkowicach.



Fot. nr 446.



Fot. nr 447. Z garbem Grabówek w tle.



Fot. nr 448. Szkoła jazdy konnej w bliskości ulicy Hoborskiego.



Fot. nr 449 (449-455). Wzdłuż ulicy Hoborskiego.



Fot. nr 450. Kolejna szkółka jazdy konnej.



Fot. nr 451 (451-452). Na pierwszym planie nowa zabudowa mieszkalna przy ulicy Szeregów. Z lewej szeregowki przy ulicy Koszutki.



Fot. nr 452.



Fot. nr 453. Widok w stronę końcowego odcinka ulicy Hoborskiego, biegnącego przy potoku Malinówka.



Fot. nr 454 (454-455). Nowa zabudowa w końcowym fragmencie ulicy.



Fot. nr 455. Widok od strony lasu.



Fot. nr 456 (456-457). Droga ku Baryczy wzdłuż potoku Malinówka.



Fot. nr 457.







Fot. nr 458 (458-459). Widoki od strony Baryczy. Nowa zabudowa przy ulicy Koszutki.



Fot. nr 459. Nowa zabudowa przy ulicy Szeregów.




Fot. nr 460 (460-461). Wzdłuż ulicy Baryckiej na odcinku od stawu do ul. Żelazowskiego.



Fot. nr 461.




Fot. nr 462 (462-465). Figura Matki Boskiej w dolnej części ulicy Żelazowskiego.



Fot. nr 463.



Fot. nr 464.



Fot. nr 465. Inskrypcja na cokole.

**XI. Barycz**

Fot. nr 466 (466-469). Przy stawie zapadliskowym przy ulicy Baryckiej, będącym pamiątką po dawnej kopalni otworowej solanki przynależnej do KSW Wieliczka.



Fot. nr 467.



Fot. nr 468.



Fot. nr 469.



Fot. nr 470 (470-471). Wzniesienie nad baryckim stawem w sąsiedztwie ulic: Koszutki i Akacjowej.



Fot. nr 471.

## XII. Krzyszkowice



Fot. nr: 472-480. Widoki i panoramy z Chabrowego Wzgórza.  
Fot. nr 472 (472-473). W stronę elektrociepłowni w Łęgu i dawnej HiL (z prawej).



Fot. nr 473.





Fot. nr 474 (474-476). Spojrzenia na zabudowę wgórze Kaim, która na tak stromym i labilnym pod względem geologicznym zboczach nigdy nie powinna powstać. O względach historycznych nie wspomnę. Dziś części domów grozi już zjazd w dół.



Fot. nr 475.



Fot. nr 476.



Fot. nr 477 (477-478). Z blokowiskami przy ulicy Różanej na drugim planie oraz wzgórzem w Biskupicach i w Chorągwi w tle. Na pierwszym planie szeregowa zabudowa wzdłuż ulicy Chabrowej.



Fot. nr 478.



Fot. nr 479 (479-480). Szeregowa zabudowa ulicy Chabrowej.



Fot. nr 480.



Fot. nr 481 (481-482). Nowa zabudowa szeregowa w sąsiedztwie ulicy Słonecznej.  
W tle garb Grabówek. Widoki z ulicy Magnoliowej.



Fot. nr 482.



Fot. nr 483. Widok z nowo utworzonej ulicy Magnoliowej w stronę kosockiego wzniesienia.



Fot. nr 484 (484-487). Widoki wokół ulicy Magnoliowej. Tu dolny fragment jej zabudowy.



Fot. nr 485 (485-487). Splantowany już teren dawnych sadów, łąk i pól uprawnych.



Fot. nr 486.



Fot. nr 487. Na skraju krzyszkowickiego lasu.



Fot. nr 488 (488-502). Uroki krzyszkowickiego użytku ekologicznego.



Fot. nr 489.





Fot. nr 490.



Fot. nr 491.



Fot. nr 492.



Fot. nr 493.



Fot. nr 494.



Fot. nr 495 (495-496). Staw pośrodku lasu.



Fot. nr 496.




Fot. nr 497.



Fot. nr 498.



Fot. nr 499.



Fot. nr 500.



Fot. nr 501.



Fot. nr 502.



Fot. nr 503. Widoki i panoramy od strony Kosocic. Skraj lasu przy ulicy Modrzewiowej.



Fot. nr 504 (504-507). Zabudowa szeregowa na stromym zboczu potoku Malinówka poniżej ulicy Modrzewiowej.



Fot. nr 505.





Fot. nr 506.



Fot. nr 507.



Fot. nr 508 (508-509). Widoki z ulicy Koszutki. Tu w stronę ulicy Modrzewiowej i krzyszkowickiego lasu. (31.10.2021)



Fot. nr 509. W stronę Chabrowego Wzgórza



Fot. nr 510 (510-511). Nowa zabudowa szeregowa na wzgórzu wokół ulicy Koszutki.  
Widoki ze zbocza kosocickiego wzniesienia. (10.10.2021)



Fot. nr 511.

### XIII. Bilczyce i Jawczyce (30.10.2021)



Fot. nr 512 (512-515). Dawny dom Stanisława Ścibora spod nr 20 i jego detale.  
(fot. Justyna Cwajna). (05.12.2021)



Fot. nr 513 (513-514). Oszklony ganelek.



Fot. nr 514.



Fot. nr 515. Okno typu weneckiego i mieszkaniec domu.



Fot. nr 516 (516-525). Na Podedworzu. Tu ciągle jeszcze zadbana i bielona chałupa pod nr 84, wybudowana zapewne na początku XX wieku.



Fot. nr 517 (517-521). Ostatnie chwile chałupy pod nr 63, która mogła powstać na przełomie XIX i XX wieku.



Fot. nr 518.



Fot. nr 519.



Fot. nr 520 (520-521). Próby uchwycenia tylnej części.



Fot. nr 521.





Fot. nr 522. Zapewne jeszcze przedwojenny dom pod nr 126.



Fot. nr 523 (523-525). Niechybnie chyląca się ku upadkowi archaiczna chałupa pod nr 39, może nawet relikw z końca XIX wieku.



Fot. nr 524. (17.11.2021)



Fot. nr 525.



Fot. nr 526. Staw przy dworze.



Fot. nr 527. Budynek przy bramie w bilczyckim dworze, który posiada nr 1.



Fot. nr 528 (528-529). Powstały w roku 1960 dom „leśnego” – Piotra Kumora, dawnego leśniczego w upaństwowionym po wojnie lesie.



Fot. nr 529. Bilczyce 50 (1960 BOŻY DAR)



Fot. nr 530. Jedyna dziś droga dojazdowa do lasu, która bierze swój początek przy dworze i pola uprawne na tzw. „pańskim”.



Fot. nr 532 (532-533). Pola uprawne na tzw. „pańskim”.



Fot. nr 532.



Fot. nr 533 (533-538). Fragment lasu na granicy z Jawczycami.



Fot. nr 534.



Fot. nr 535 (535-538). Droga dojazdowa do pól uprawnych na skraju lasu, wiedąca ku Jawczycom.



Fot. nr 536.



Fot. nr 537.





Fot. nr 538. (17.11.2021)



Fot. nr 539 (539-541). Widoki i panoramy z obrzeża lasu przy granicy z Jawczycami.  
Z lewej park dworski, pośrodku (w tle) Beskid Wyspowy.



Fot. nr 540 (540-541). Z dawnym dworem Kopaczyńskich i parkiem dworskim w tle.



Fot. nr 541.



Fot. nr 542 (542-545). Ponad garbem Woli Zręczyckiej i Stryzowej w stronę (od lewej): Łopienia z czubkiem Mogielicy i Śnieżnicy.



Fot. nr 543. Od lewej: Śnieżnica, Ciecień i Grodzisko.



Fot. nr 544. Szeroka panorama Beskidu Wyspowego z Ciecieniem i Grodziskiem pośrodku.



Fot. nr 545. Od lewej: Ciecień, Grodzisko i Uklejna oraz pasmo Łysiny i Lubomira.




Fot. nr 546 (546-547). Pole przy lesie na dawnym pańskim.



Fot. nr 547.



Fot. nr 548 (548-552). W bieleckim lesie i na jego obrzeżu.



Fot. nr 549.



Fot. nr 550 (551-552). Widoki z południowego krańca lasu ponad polami na „pańskim”.



Fot. nr 551.



Fot. nr 552. Ostały fragment tzw. „drogi królewskiej”, która biegła z Wiatowic w stronę Bilczyc, a dalej w stronę Gdowa.



Fot. nr 553. Widok z południowego cypla lasu na granicy z Liplasem ku „Wsi” w Bilczycach. W tym fragmencie pola na „pańskim” dawna „droga królewska” została już zaorana. W tle Beskid Wyspowy (od lewej) z Kostrzą, Łopieniem i czubkiem Mogielicy.





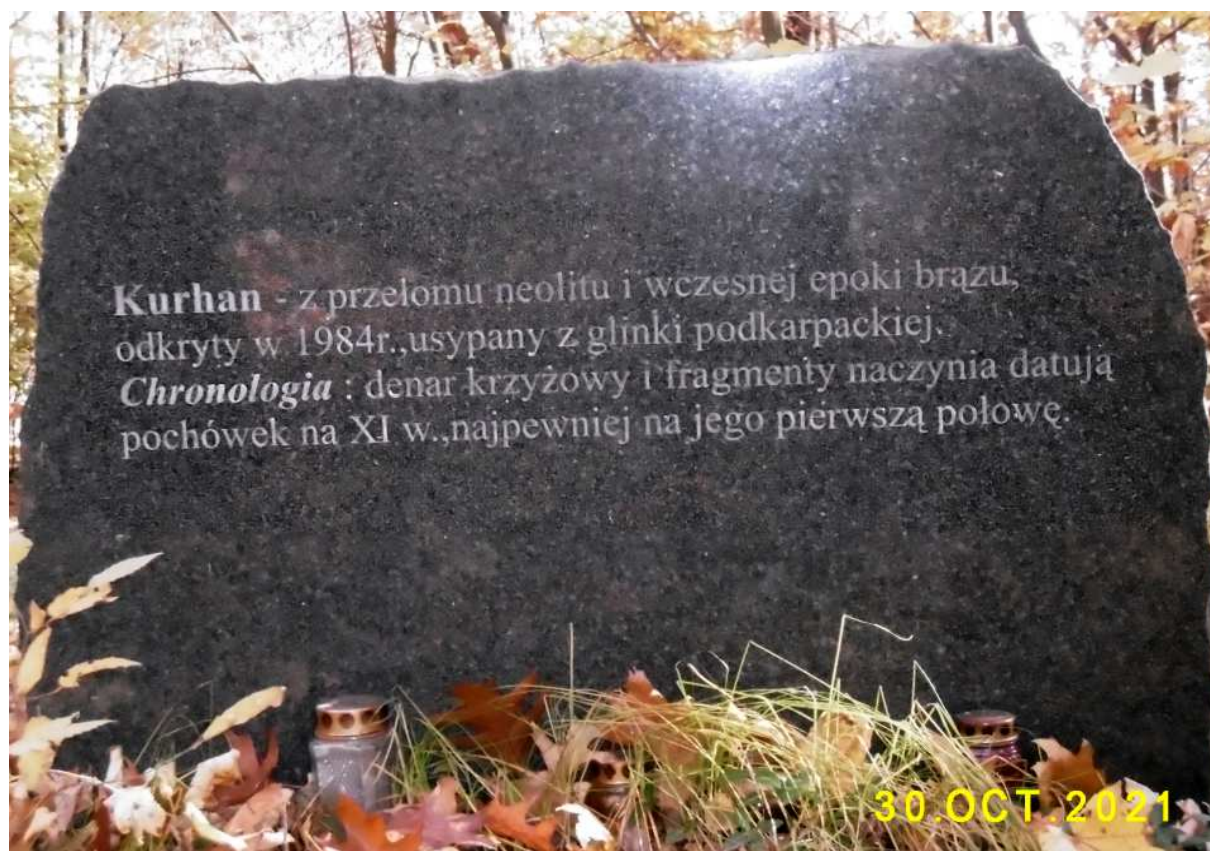
Fot. nr 554. Droga do kurhanów na jawczyckim wzniesieniu



Fot. nr 555 (555-557). Przy jednym z prehistorycznych kurhanów w jawczyckim lesie.



Fot. nr 556.



Fot. nr 557.

**XIV. Gdów (21.12.2021)**



Fot. nr 558 (558-561). Wokół stawu poeksploatacyjnego gliny przy dawnej cegielni.



Fot. nr 559. Z ulicą Cegielnianą w tle.



Fot. nr 560.



Fot. nr 561. Widok w stronę cmentarza.

**XV. Lipas (17.11.2021)**



Fot. nr 562 (562-567). Zapewne około 100-letnia zagroda pod nr 52, której szanse na przetrwanie są niewielkie.



Fot. nr 563. Stodoła na tyle zagrody.



Fot. nr 564. Fragment domu od strony podwórka.



Fot. 564a. Studnia na podwórku.



Fot. nr 565. Ściana szczytowa z dachem siodełkowym.



Fot. 565a. Okno z niezwykle oryginalnym obramieniem.



Fot. nr 566 (566-567). Próby uchwycenia fasady domu od strony ogrodu.



Fot. nr 567.




**XVI. Zagórzany**

Fot. nr 568 (568-571). Panoramy Beskidu Wyspowego z punktu widokowego na skraju lasu. Od lewej: Kamionna i Pasierbiecka Góra, Kostrza i rozległy Łopień z ledwo widocznym nad nim czubkiem Mogielicy.



Fot. nr 569. Kamionna i Pasierbiecka Góra.



Fot. nr 570. Od lewej: Kostrza i rozległy łąpień z czubkiem Mogielicy.



Fot. nr 571. Od lewej: Kostrza, Śnieżnica i Ciecień.

## **Załącznik**

**Moje opracowania dostępne w zasobach  
Małopolskiej Biblioteki Cyfrowej [www.mbc.malopolska.pl](http://www.mbc.malopolska.pl)  
i Europeany [www.europeana.eu](http://www.europeana.eu) -  
(<http://mbc.malopolska.pl/dlibra/sresults?action=SearchSimilarAction&eid=12671>)  
oraz publikacje prasowe i audycje radiowe oraz  
telewizyjne z moim udziałem**

**LESZEK GRABOWSKI**

**e-mail: [leszek.grabowski@interia.pl](mailto:leszek.grabowski@interia.pl)**

**Facebook: <http://pl-pl.facebook.com/people/Leszek-Grabowski/100000321665908>**



Przed kościołem w Jawiszowicach w dniu 19.05.2019 ze statuetką i dyplomem wyróżnienia w ramach Nagrody Województwa Małopolskiego im. Mariana Korneckiego, przyznaną mi „za wybitne osiągnięcia w dziedzinie ochrony i opieki nad zabytkami architektury drewnianej Małopolski”.

## **A. Opracowania dotyczące Krakowa**

### **A.I. Wspomnienia**

1. Obraz Krakowa lat 60-tych we wspomnieniach z dzieciństwa. Edycja XXI.  
[www.mbc.malopolska.pl/publication/9505](http://www.mbc.malopolska.pl/publication/9505)
2. Moja przygoda z Technikum Energetycznym w Krakowie w latach 1968-73. Edycja VIII uzupełniona.  
[www.mbc.malopolska.pl/publication/11376](http://www.mbc.malopolska.pl/publication/11376)

### **A.II. Fotografie archiwalne**

1. Kraków i jego okolice w fotografii z lat 1987-1992  
[www.mbc.malopolska.pl/publication/14924](http://www.mbc.malopolska.pl/publication/14924)
2. Kraków i Małopolska w fotografii z końca XX-go wieku.  
[www.mbc.malopolska.pl/publication/15759](http://www.mbc.malopolska.pl/publication/15759)

### **A.III. Albumy o Krakowie**

#### **A.III.1. Współczesny Kraków w klimacie z fotografii Ignacego Kriegera.**

1. Część I. Zabytkowe Śródmieście.  
[www.mbc.malopolska.pl/publication/67812](http://www.mbc.malopolska.pl/publication/67812)
2. Część II. Kazimierz, Stradom i Podgórze.  
[www.mbc.malopolska.pl/publication/67991](http://www.mbc.malopolska.pl/publication/67991)
3. Część III. Obrzeża Starego Miasta i dawne przedmieścia. Kleparz, Biały Prądnik, Krowodrza, Piasek, Nowy Świat, Zwierzyniec i Półwsie, Dębniki, Wesoła, Grzegórzki, Wola Duchacka, Prokocim.  
[www.mbc.malopolska.pl/publication/68137](http://www.mbc.malopolska.pl/publication/68137)
4. Część IV. Uzupełnienia. Śródmieście, Piasek, Wesoła, Stradom, Kazimierz i Podgórze. Edycja II.  
[www.mbc.malopolska.pl/publication/70812](http://www.mbc.malopolska.pl/publication/70812)
5. Część V. Uzupełnienia – krakowski kalejdoskop. Śródmieście, Kleparz, Wesoła, Piasek, Nowy Świat, Półwsie i Zwierzyniec, Stradom, Kazimierz, Podgórze.  
[www.mbc.malopolska.pl/publication/73718](http://www.mbc.malopolska.pl/publication/73718)

#### **A.III.2. Kraków i jego okolice na rodzinnych slajdach z lat 1983-1992.**

1. Część I. Lata 1983-1988  
[www.mbc.malopolska.pl/publication/97893](http://www.mbc.malopolska.pl/publication/97893)
2. Część II. Kraków - lata 1989-1992.  
[www.mbc.malopolska.pl/publication/97894](http://www.mbc.malopolska.pl/publication/97894)
3. Część III. Okolice Krakowa - lata 1989-1992. Edycja II.  
[www.mbc.malopolska.pl/publication/97895](http://www.mbc.malopolska.pl/publication/97895)

### **A.III.3. Podglądanie starego Krakowa.**

1. Część I. Zabytkowe Śródmieście. Wokół Rynku Głównego.  
Kwiecień 2009 – lipiec 2011  
[www.mbc.malopolska.pl/publication/85312](http://www.mbc.malopolska.pl/publication/85312)
2. Część II. Zabytkowe Śródmieście. Dawny Okół i jego przedpole.  
Kwiecień 2009 – lipiec 2011  
[www.mbc.malopolska.pl/publication/85468](http://www.mbc.malopolska.pl/publication/85468)
3. Część III. Wawel i jego okolice, Stradom i Kazimierz.  
Kwiecień 2009 – sierpień 2011.  
[www.mbc.malopolska.pl/publication/85469](http://www.mbc.malopolska.pl/publication/85469)
4. Część IV. Podgórze. Przekrój przez rok 2009.  
[www.mbc.malopolska.pl/publication/85470](http://www.mbc.malopolska.pl/publication/85470)
5. Część V. Podgórze. Sierpień 2010 – czerwiec 2013. Kamieniołom Libana w marcu 2003.  
[www.mbc.malopolska.pl/publication/87313](http://www.mbc.malopolska.pl/publication/87313)
6. Część VI. Dawna IV dzielnica Piasek.  
[www.mbc.malopolska.pl/publication/99083](http://www.mbc.malopolska.pl/publication/99083)
7. Część VII. Dawna IV dzielnica Piasek (c.d.)  
[www.mbc.malopolska.pl/publication/99084](http://www.mbc.malopolska.pl/publication/99084)
8. Część VIII. Dawna VI dzielnica Wesoła.  
[www.mbc.malopolska.pl/publication/101513](http://www.mbc.malopolska.pl/publication/101513)
9. Część IX. Dawna III dzielnica Nowy Świat.  
[www.mbc.malopolska.pl/publication/101514](http://www.mbc.malopolska.pl/publication/101514)
10. Część X. Kleparz – dawna V. dzielnica  
[www.mbc.malopolska.pl/publication/102152](http://www.mbc.malopolska.pl/publication/102152)
11. Część XI. Zabytkowe Śródmieście. Wokół Rynku Głównego.  
Październik 2011 – grudzień 2012  
[www.mbc.malopolska.pl/publication/104006](http://www.mbc.malopolska.pl/publication/104006)
12. Część XII. Zabytkowe Śródmieście. Wokół Rynku Głównego.  
Rok 2013.  
[www.mbc.malopolska.pl/publication/104008](http://www.mbc.malopolska.pl/publication/104008)
13. Część XIII. Zabytkowe Śródmieście. Dawny Okół i jego przedpole.  
Wawel i jego otoczenie.  
Sierpień 2011 – grudzień 2013.  
[www.mbc.malopolska.pl/publication/104010](http://www.mbc.malopolska.pl/publication/104010)
14. Część XIV. Stradom i Kazimierz.  
Sierpień 2011 – grudzień 2013  
[www.mbc.malopolska.pl/publication/104011](http://www.mbc.malopolska.pl/publication/104011)
15. Część XV. Dawna IV. dzielnica Piasek. Zdjęcia od 15.04.2014 do 13.12.2015.  
[www.mbc.malopolska.pl/publication/116548](http://www.mbc.malopolska.pl/publication/116548)
16. Część XVI. Zabytkowe Śródmieście, Wawel i jego otoczenie, Stradom i Kazimierz. Zdjęcia od 16.01.2014 do 02.05.2015.  
[www.mbc.malopolska.pl/publication/116549](http://www.mbc.malopolska.pl/publication/116549)

17. Część XVII. Zabytkowe Śródmieście, Planty, Wawel, widoki wokół Wisły. Zdjęcia wykonane od maja 2016 do lutego 2019.  
[www.mbc.malopolska.pl/publication/134776](http://www.mbc.malopolska.pl/publication/134776)
18. Część XVIII. Zabytkowe Śródmieście, dawny Okół, Planty, Wawel, widoki wokół Wisły. Zdjęcia od marca 2019 do sierpnia 08.2021.  
[www.mbc.malopolska.pl/publication/134778](http://www.mbc.malopolska.pl/publication/134778)
19. Część XIX. Stradom i Kazimierz. C.d.  
Zdjęcia wykonane od stycznia 2015 do sierpnia 2021.  
[www.mbc.malopolska.pl/publication/134782](http://www.mbc.malopolska.pl/publication/134782)
20. Część XX. Piasek. C.d.  
Zdjęcia wykonane od lutego 2016 do października 2019)  
[www.mbc.malopolska.pl/publication/134785](http://www.mbc.malopolska.pl/publication/134785)
21. Część XXI. Piasek i Nowy Świat - c.d.  
Piasek – zdjęcia wykonane od stycznia 2020 do sierpnia 2021, Nowy Świat od listopada 2017 do sierpnia 2021.  
[www.mbc.malopolska.pl/publication/134789](http://www.mbc.malopolska.pl/publication/134789)
22. Część XXII. Kleparz i Wesoła - c.d.  
Zdjęcia wykonane od listopada 2017 do sierpnia 2021)  
[www.mbc.malopolska.pl/publication/134871](http://www.mbc.malopolska.pl/publication/134871)

#### **A.III.4. Dawne przedmieścia Krakowa - ulatująca przeszłość.**

1. Część I. Bieżanów, Prokocim, Wola Duchacka. Edycja II.  
[www.mbc.malopolska.pl/publication/17690](http://www.mbc.malopolska.pl/publication/17690)
2. Część II. Piaski Wielkie, Kurdwanów, Jugowice.  
[www.mbc.malopolska.pl/publication/17691](http://www.mbc.malopolska.pl/publication/17691)
3. Część III. Zakrzówek, Dębniki, Ludwinów.  
[www.mbc.malopolska.pl/publication/17692](http://www.mbc.malopolska.pl/publication/17692)
4. Część IV. Zwierzyniec i Półwie, Przegorzały, Wola Justowska, Czarna Wieś i Kawiory.  
[www.mbc.malopolska.pl/publication/17693](http://www.mbc.malopolska.pl/publication/17693)
5. Część V. Łęg, Mogiła, Krzesławice, Bieńczyce. Edycja II  
[www.mbc.malopolska.pl/publication/17694](http://www.mbc.malopolska.pl/publication/17694)
6. Część VI. Uzupełnienia: Prokocim, Wola Duchacka, Rząka, Piaski Wielkie, Ludwinów, Zakrzówek, Dębniki i Mogiła. Edycja II.  
[www.mbc.malopolska.pl/publication/18158](http://www.mbc.malopolska.pl/publication/18158)
7. Część VII. Bronowice Małe i Wielkie, Krowodrza i Biały Prądnik. Edycja II  
[www.mbc.malopolska.pl/publication/18408](http://www.mbc.malopolska.pl/publication/18408)
8. Część VIII. Płaszów, Kosocice i Rajsko.  
[www.mbc.malopolska.pl/publication/21255](http://www.mbc.malopolska.pl/publication/21255)
9. Część IX. Uzupełnienia (cd): Bieńczyce, Mogiła, Łęg, Prokocim, Wola Duchacka i Piaski Wielkie.  
[www.mbc.malopolska.pl/publication/21256](http://www.mbc.malopolska.pl/publication/21256)
10. Część X. Kobierzyn i Skotniki, Tyniec i Pychowice  
[www.mbc.malopolska.pl/publication/19616](http://www.mbc.malopolska.pl/publication/19616)

11. Część XI. Spacer po południowych i zachodnich obrzeżach Krakowa. Mogiła, Bieżanów, Prokocim i Piaski Wielkie, Wola Duchacka i Kurdwanów, Swoszowice i Jugowice, Łagiewniki, Zakrzówek, Czarna Wieś i Bronowice Małe, Nowa Wieś i Krowodrza.  
[www.mbc.malopolska.pl/publication/21229](http://www.mbc.malopolska.pl/publication/21229)
12. Część XII. Biały Prądnik (c.d.), Czerwony Prądnik, Czyżyny, Rakowice, Mistrzejowice, Zesławice, Grębałów, Bieńczyce (c.d.), Krzesławice (c.d.) i Piaski Wielkie (c.d.).  
[www.mbc.malopolska.pl/publication/21261](http://www.mbc.malopolska.pl/publication/21261)
13. Część XIII. Uzupełnienia: Bieżanów, Rajsko, Swoszowice, Łagiewniki i Pychowice.  
[www.mbc.malopolska.pl/publication/21479](http://www.mbc.malopolska.pl/publication/21479)
14. Część XIV. Uzupełnienia: Mogiła, Krzesławice, Rakowice (Wieczysta) i Prokocim  
[www.mbc.malopolska.pl/publication/22312](http://www.mbc.malopolska.pl/publication/22312)
15. Część XV. Czarna Wieś i Kawiory, Wola Justowska i Las Wolski, Półwie Zwierzynieckie, Zwierzyniec oraz Dębniaki i Zakrzówek w zimowej szacie.  
[www.mbc.malopolska.pl/publication/29478](http://www.mbc.malopolska.pl/publication/29478)
16. Część XVI. Mogiła (cd), Bronowice Małe (cd), Łobzów, Zakrzówek (c.d.) i Skotniki.  
[www.mbc.malopolska.pl/publication/45001](http://www.mbc.malopolska.pl/publication/45001)
17. Część XVII. Górka Narodowa, Witkowice i Biały Prądnik. Mini dodatek- przykłady dawnego budownictwa wiejskiego z terenu Ziemi Krakowskiej i Polski Południowej.  
[www.mbc.malopolska.pl/publication/45002](http://www.mbc.malopolska.pl/publication/45002)
18. Część XVIII. Zwierzyniec (Salwator), Wola Duchacka, Pychowice, Bodzów i Kostrze, Rząka. Krakowskie i podkrakowskie krajobrazy.  
[www.mbc.malopolska.pl/publication/45003](http://www.mbc.malopolska.pl/publication/45003)
19. Część XIX. Umykające krakowskie i podkrakowskie krajobrazy: Bonarka, Płaszów i Podgórze, Prokocim Stary i Nowy, Rząka, Krzyszkowice, Kosocice i Piaski Wielkie.  
[www.mbc.malopolska.pl/publication/40795](http://www.mbc.malopolska.pl/publication/40795)
20. Dawne przedmieścia Krakowa – ulatująca przeszłość (część XX). Stara Mogiła, Mydlniki, Chełm i Wola Justowska.  
[www.mbc.malopolska.pl/publication/40794](http://www.mbc.malopolska.pl/publication/40794)
21. Część XXI. Umykające krakowskie i podkrakowskie krajobrazy (c.d.). Łęg, Dębniaki, Zakrzówek.  
[www.mbc.malopolska.pl/publication/56790](http://www.mbc.malopolska.pl/publication/56790)
22. Część XXII. Umykające krakowskie i podkrakowskie krajobrazy (c.d.). Wola Duchacka, Piaski Wielkie, Rząka i Łagiewniki.  
[www.mbc.malopolska.pl/publication/56791](http://www.mbc.malopolska.pl/publication/56791)
23. Część XXIII. Umykające krakowskie i podkrakowskie krajobrazy (c.d.). Zwierzyniec (Salwator i Sikornik) i Las Wolski.  
[www.mbc.malopolska.pl/publication/56792](http://www.mbc.malopolska.pl/publication/56792)
24. Część XXIV. Umykające krakowskie i podkrakowskie krajobrazy (c.d.). Rybitwy, Płaszów, Rząka, Piaski Wielkie, Wola Duchacka i Zakrzówek.  
[www.mbc.malopolska.pl/publication/56962](http://www.mbc.malopolska.pl/publication/56962)

25. Część XXV. Wola Duchacka, Płaszów, Łagiewniki i Małe Bronowice (c.d.)  
[www.mbc.malopolska.pl/publication/57115](http://www.mbc.malopolska.pl/publication/57115)
26. Część XXVI. Wola Duchacka, Prokocim, Zwierzyniec, Czarna Wieś i Wola Justowska. Umykające krakowskie i podkrakowskie krajobrazy (c.d.).  
[www.mbc.malopolska.pl/publication/58236](http://www.mbc.malopolska.pl/publication/58236)
27. Część XXVII. Grzegórzki, Dąbie, Płaszów, Jugowice i Swoszowice.  
[www.mbc.malopolska.pl/publication/58645](http://www.mbc.malopolska.pl/publication/58645)
28. Część XXVIII. Jesienny rekonesans po południowych przedmieściach Krakowa – Płaszów, Wola Duchacka, Prokocim, Rząka i Piaski Wielkie.  
[www.mbc.malopolska.pl/publication/59327](http://www.mbc.malopolska.pl/publication/59327)
29. Część XXIX. Jesienny rekonesans po ginącym świecie: Ludwinowa, Zakrzówka i Dębnik.  
[www.mbc.malopolska.pl/publication/59513](http://www.mbc.malopolska.pl/publication/59513)
30. Część XXX. Zimowa sceneria dawnych przedmieść Krakowa: Krowodrza, Nowa i Czarna Wieś, Zwierzyniec, Bielany, Dębniki i Piaski Wielkie.  
[www.mbc.malopolska.pl/publication/60647](http://www.mbc.malopolska.pl/publication/60647)
31. Część XXXI. Łobzów, Krowodrza, Zakrzówek, Pychowice, Łagiewniki i Rząka.  
[www.mbc.malopolska.pl/publication/60781](http://www.mbc.malopolska.pl/publication/60781)
32. Część XXXII. Zwierzyniec, Czarna i Nowa Wieś oraz Łobzów.  
[www.mbc.malopolska.pl/publication/61316](http://www.mbc.malopolska.pl/publication/61316)
33. Część XXXIII. Sikornik, Las Wolski, Bielany i Przegorzały.  
[www.mbc.malopolska.pl/publication/61317](http://www.mbc.malopolska.pl/publication/61317)
34. Część XXXIV. Stary Prokocim, Piaski Wielkie (Świątniki, Podedworze i Podlesie), Wola Duchacka, Rząka, obrzeże Płaszowa i Podgórze  
[www.mbc.malopolska.pl/publication/61318](http://www.mbc.malopolska.pl/publication/61318)
35. Część XXXV. Wola Duchacka, Kosocice i Barycz, Płaszów, Rybitwy, Bieńczyce i Olsza.  
[www.mbc.malopolska.pl/publication/61336](http://www.mbc.malopolska.pl/publication/61336)
36. Część XXXVI. Wiosenny rekonesans po południowych obrzeżach miasta. Płaszów (Bagry), Stary Prokocim, Wola Duchacka, Piaski Wielkie, Kurdwanów, Kosocice, Łagiewniki, Zakrzówek, Dębniki, Półwsie i Zwierzyniec.  
[www.mbc.malopolska.pl/publication/64127](http://www.mbc.malopolska.pl/publication/64127)
37. Część XXXVII. Wola Justowska i Las Wolski, Półwsie i Zwierzyniec, Łagiewniki, Jugowice, Rajsko i Kosocice.  
[www.mbc.malopolska.pl/publication/66308](http://www.mbc.malopolska.pl/publication/66308)
38. Część XXXVIII. Wola Duchacka, Piaski Wielkie i Prokocim.  
[www.mbc.malopolska.pl/publication/66767](http://www.mbc.malopolska.pl/publication/66767)
39. Część XXXIX. Borek Fałęcki, Bonarka, Dębniki, Zakrzówek, Półwsie i Zwierzyniec, były Obóz Koncentracyjny Płaszów.  
[www.mbc.malopolska.pl/publication/66868](http://www.mbc.malopolska.pl/publication/66868)
40. Część XL. Czyżyny, Rybitwy i Ludwinów.  
[www.mbc.malopolska.pl/publication/68644](http://www.mbc.malopolska.pl/publication/68644)



41. Część XLI. Warszawskie, Krowodrza, Nowa Wieś, Czarna Wieś, Półwie i Zwierzyniec, Kurdwanów i Borek Fałęcki.  
[www.mbc.malopolska.pl/publication/70183](http://www.mbc.malopolska.pl/publication/70183)
42. Część XLII. W zimowej scenerii Pleszowa i Mogiły.  
[www.mbc.malopolska.pl/publication/70187](http://www.mbc.malopolska.pl/publication/70187)
43. Część XLIII. W jesiennej i zimowej scenerii: Woli Duchackiej, Piasków Wielkich i Rząki.  
[www.mbc.malopolska.pl/publication/71271](http://www.mbc.malopolska.pl/publication/71271)
44. Część XLIV. W jesiennym i zimowym klimacie Prokocimia.  
[www.mbc.malopolska.pl/publication/71272](http://www.mbc.malopolska.pl/publication/71272)
45. Część XLV. Płaszów, Olsza i Rakowice.  
[www.mbc.malopolska.pl/publication/71485](http://www.mbc.malopolska.pl/publication/71485)
46. Część XLVI. Raz jeszcze Zwierzyniec.  
[www.mbc.malopolska.pl/publication/72226](http://www.mbc.malopolska.pl/publication/72226)
47. Część XLVII. Wzdłuż tradycyjnego Zakrzówka i wokół Skał Twardowskiego.  
[www.mbc.malopolska.pl/publication/72227](http://www.mbc.malopolska.pl/publication/72227)
48. Część XLVIII. Krowodrza, Półwie Zwierzynieckie, Zwierzyniec i Sikornik, Wola Justowska i Las Wolski, Dębniaki, Zakrzówek, Łagiewniki.  
[www.mbc.malopolska.pl/publication/74740](http://www.mbc.malopolska.pl/publication/74740)
49. Część XLIX. Podgórze – okolice Bonarki i kamieniołom Libana, teren KL Płaszów na skraju Woli Duchackiej, Wola Duchacka, Prokocim, Piaski Wielkie, Jugowice, Kurdwanów, Kosocice, Rajsko i Barycz.  
[www.mbc.malopolska.pl/publication/74741](http://www.mbc.malopolska.pl/publication/74741)
50. Część L. Borek Fałęcki, Kobierzyn, Skotniki i Pychowice.  
[www.mbc.malopolska.pl/publication/75164](http://www.mbc.malopolska.pl/publication/75164)
51. Część LI. Stary Płaszów i Bagry, Prokocim, Biezanów, Piaski Wielkie.  
[www.mbc.malopolska.pl/publication/75857](http://www.mbc.malopolska.pl/publication/75857)
52. Część LII. Zakrzówek i Skały Twardowskiego, Wola Duchacka, teren dawnego KL Płaszów i jego obrzeże, Podgórze – Kopiec Krakusa, Mały Płaszów i Rybitwy, Biezanów.  
[www.mbc.malopolska.pl/publication/75587](http://www.mbc.malopolska.pl/publication/75587)
53. Część LIII. Krakowski kalejdoskop: Zakrzówek, Borek Fałęcki, Łagiewniki, Kurdwanów, Wola Duchacka, Prokocim, Piaski Wielkie, Kosocice.  
[www.mbc.malopolska.pl/publication/77977](http://www.mbc.malopolska.pl/publication/77977)
54. Część LIV. Krowodrza, Łobzów, Nowa Wieś, Czarna Wieś i Zwierzyniec  
[www.mbc.malopolska.pl/publication/79758](http://www.mbc.malopolska.pl/publication/79758)
55. Część LV. Zakrzówek, Ludwinów, Wola Duchacka, Piaski Wielkie i Prokocim  
[www.mbc.malopolska.pl/publication/79759](http://www.mbc.malopolska.pl/publication/79759)
56. Część LVI. Krowodrza, Czarna Wieś, Zwierzyniec, Półwie Zwierzynieckie, Wola Duchacka, Prokocim, Piaski Wielkie, Rajsko  
[www.mbc.malopolska.pl/publication/87312](http://www.mbc.malopolska.pl/publication/87312)
57. Część LVII. Krzesławice, Dębniaki, Zakrzówek, Ludwinów  
[www.mbc.malopolska.pl/publication/88010](http://www.mbc.malopolska.pl/publication/88010)

58. Część LVIII. Łagiewniki, Płaszów, (Przedmieście) Warszawskie.  
[www.mbc.malopolska.pl/publication/88763](http://www.mbc.malopolska.pl/publication/88763)
59. Część LIX. Wola Duchacka, Prokocim, Piaski Wielkie, Rząka, Rajsko  
[www.mbc.malopolska.pl/publication/88764](http://www.mbc.malopolska.pl/publication/88764)
60. Część LX. Wola Justowska, Zwierzyniec, Półwsie Zwierzynieckie (Błonia), Czarna Wieś, Nowy Świat (Kosakówka), Dębniaki, Zakrzówek, Bodzów.  
[www.mbc.malopolska.pl/publication/89855](http://www.mbc.malopolska.pl/publication/89855)
61. Część LXI. Wola Duchacka, Prokocim, Piaski Wielkie.  
[www.mbc.malopolska.pl/publication/89856](http://www.mbc.malopolska.pl/publication/89856)
62. Część LXII. Mogiła, Rakowice, Grzegórzki.  
[www.mbc.malopolska.pl/publication/90406](http://www.mbc.malopolska.pl/publication/90406)
63. Część LXIII. Przegorzały, Podgórze, Kosocice, Rajsko i Łagiewniki.  
[www.mbc.malopolska.pl/publication/90405](http://www.mbc.malopolska.pl/publication/90405)
64. Część LXIV. Wola Duchacka, Prokocim, Piaski Wielkie, Łagiewniki, Krzyszkowice.  
[www.mbc.malopolska.pl/publication/92610](http://www.mbc.malopolska.pl/publication/92610)
65. Część LXV. Łobzów, Bronowice Wielkie, Czarna Wieś, Półwsie Zwierzynieckie, Zwierzyniec, Nowy Świat, Dębniaki, Zakrzówek, Kobierzyn.  
[www.mbc.malopolska.pl/publication/92611](http://www.mbc.malopolska.pl/publication/92611)
66. Część LXVI. Krakowski kalejdoskop: Olsza, Krowodrza, Nowa Wieś, Czarna Wieś, Zwierzyniec, Dębniaki, Zakrzówek, Kobierzyn i Borek Fałęcki, Kostrze, Tyniec, Prokocim.  
[www.mbc.malopolska.pl/publication/94618](http://www.mbc.malopolska.pl/publication/94618)
67. Część LXVII. Zachodnie i południowe rubieże Krakowa. Piasek, Zwierzyniec, Wola Justowska, Przegorzały, Bielany i ich obrzeże, Dębniaki, Zakrzówek, Ludwinów, Płaszów, Prokocim, Piaski Wielkie, Kurdwanów, Borek Fałęcki i Łagiewniki.  
[www.mbc.malopolska.pl/publication/95591](http://www.mbc.malopolska.pl/publication/95591)
68. Część LXVIII. Warszawskie (Przedmieście), Olsza, Piasek, Czarna Wieś, Wola Justowska, Zwierzyniec, Przegorzały, Dębniaki, Zakrzówek, Ludwinów, Podgórze, Wola Duchacka, Płaszów, Prokocim, Piaski Wielkie, Rząka i Łagiewniki.  
[www.mbc.malopolska.pl/publication/96206](http://www.mbc.malopolska.pl/publication/96206)
69. Część LXIX. Dębniaki, Zakrzówek, Wola Duchacka, Płaszów, Prokocim, Rząka, Piaski Wielkie, Kosocice, Rajsko, Bieńczyce.  
[www.mbc.malopolska.pl/publication/97749](http://www.mbc.malopolska.pl/publication/97749)
70. Część LXX. Piasek, Czarna Wieś i Półwsie Zwierzynieckie.  
[www.mbc.malopolska.pl/publication/97750](http://www.mbc.malopolska.pl/publication/97750)
71. Część LXXI. Zwierzyniec, Wola Justowska, Przegorzały i Bielany. Dodatkowo - wizyta u „Hansa”, rzeźbiarza, na Zwierzyńcu.  
[www.mbc.malopolska.pl/publication/97751](http://www.mbc.malopolska.pl/publication/97751)
72. Część LXXII. Piasek, Zwierzyniec, Wola Justowska, Olszanica, Zakrzówek, Pychowice, Podgórze, Wola Duchacka, Płaszów, Prokocim, Piaski Wielkie, Rząka, Łagiewniki, Borek Fałęcki, Rakowice.  
[www.mbc.malopolska.pl/publication/99107](http://www.mbc.malopolska.pl/publication/99107)

73. Część LXXIII. Nowy Świat, Czarna Wieś, Półwie Zwierzynieckie, Zwierzyniec, Bielany, Dębniaki, Zakrzówek, Ludwinów, Podgórze, Płaszów Wola Duchacka, Prokocim, Piaski Wielkie, Rząka, Krzyszkowice, Grzegórzki, Olsza, Bieńczyce, Batowice.  
[www.mbc.malopolska.pl/publication/99108](http://www.mbc.malopolska.pl/publication/99108)
74. Część LXXIV. Bronowice, Piasek, Czarna Wieś, Krowodrza, Półwie Zwierzynieckie, Zwierzyniec, Przegorzały, Bielany, Dębniaki, Zakrzówek, Ludwinów, Tyniec, Stradom, Wesoła, Podgórze, Wola Duchacka, Prokocim, Piaski Wielkie, Rząka, Krzyszkowice, Olsza, Grzegórzki, Dąbie, Przewóz.  
[www.mbc.malopolska.pl/publication/102164](http://www.mbc.malopolska.pl/publication/102164)
75. Część LXXV. Bieńczyce.  
[www.mbc.malopolska.pl/publication/102165](http://www.mbc.malopolska.pl/publication/102165)
76. Część LXXVI. Piasek, Wesoła, Dębniaki, Zakrzówek, Ludwinów, Grzegórzki, Podgórze, Wola Duchacka, Prokocim, Piaski Wielkie, Rząka, Kosocice, Bieńczyce, Krzesławice, Mogiła.  
[www.mbc.malopolska.pl/publication/102181](http://www.mbc.malopolska.pl/publication/102181)
77. Część LXXVII. Nowy Świat, Czarna Wieś, Półwie Zwierzynieckie, Zwierzyniec, Bielany, Dębniaki, Zakrzówek, Ludwinów, Podgórze, Płaszów Wola Duchacka, Prokocim, Piaski Wielkie, Rząka, Krzyszkowice, Grzegórzki, Olsza, Bieńczyce, Batowice.  
[www.mbc.malopolska.pl/publication/102189](http://www.mbc.malopolska.pl/publication/102189)
78. Część LXXVIII. Grębałów, Lubocza, Wadów, Pleszów, Branice i Przewóz.  
[www.mbc.malopolska.pl/publication/102190](http://www.mbc.malopolska.pl/publication/102190)
79. Część LXXIX. Skotniki, Kleszczów, Chełm, Mydlniki, Bronowice Wielkie i Pleszów.  
[www.mbc.malopolska.pl/publication/102196](http://www.mbc.malopolska.pl/publication/102196)
80. Część LXXX. Kleparz, Wesoła, Krowodrza, Biały Prądnik, Bronowice Wielkie, Olsza, Grzegórzki, Dąbie, Bieńczyce, Piasek, Czarna Wieś, Półwie Zwierzynieckie, Zwierzyniec, Wola Justowska, Zakrzówek, Dębniaki, Ludwinów, Podgórze, Płaszów, Wola Duchacka, Prokocim, Piaski Wielkie, Rząka, Kurdwanów, Łagiewniki, Jugowice, Krzyszkowice.  
[www.mbc.malopolska.pl/publication/115529](http://www.mbc.malopolska.pl/publication/115529)
81. Część LXXXI. Wesoła, Piasek, Nowy Świat, Półwie Zwierzynieckie, Zwierzyniec, Wola Justowska, Olsza, Grzegórzki, Dąbie, Bieńczyce, Dębniaki, Ludwinów, Kostrze, Podgórze, Wola Duchacka, Prokocim, Piaski Wielkie, Rząka.  
[www.mbc.malopolska.pl/publication/131174](http://www.mbc.malopolska.pl/publication/131174)
82. Część LXXXII. Wola Justowska, Chełm, Czarna Wieś, Mydlniki, Bronowice Małe i Wielkie i Bieńczyce.  
[www.mbc.malopolska.pl/publication/131258](http://www.mbc.malopolska.pl/publication/131258)
83. Część LXXXIII. Dębniaki, Zakrzówek, Podgórze, Wola Duchacka, Prokocim, Biezanów, Piaski Wielkie, Rząka i Swoszowice.  
[www.mbc.malopolska.pl/publication/131259](http://www.mbc.malopolska.pl/publication/131259)

### A.III.5.1

#### **Raport dla Urzędu Miasta Krakowa. Przegląd chałup z terenu Krakowa i jego obrzeży pod kątem możliwości ich zakupu i przeniesienia do skansenu (14.09.2018).**

Ten dokument roboczy, bez zdjęć opisywanych obiektów, został udostępniony w części 3 (tom II) publikacji z cyklu „Czas zatrzymany” pod redakcją Adama Gryczyńskiego na stronach: 339-344 (wyd. Nowohuckie Centrum Kultury 2019).

### **A.III.5. Krakowskie panoramy i widoki**

1. Część I. Wiosna 2011  
[www.mbc.malopolska.pl/publication/64522](http://www.mbc.malopolska.pl/publication/64522)
2. Część II. Lato 2011  
[www.mbc.malopolska.pl/publication/67475](http://www.mbc.malopolska.pl/publication/67475)
3. Część III. Jesień 2011.  
[www.mbc.malopolska.pl/publication/68255](http://www.mbc.malopolska.pl/publication/68255)
4. Część IV. Zima 2011/2012  
[www.mbc.malopolska.pl/publication/71731](http://www.mbc.malopolska.pl/publication/71731)
5. Część V. Wiosna 2012  
[www.mbc.malopolska.pl/publication/74742](http://www.mbc.malopolska.pl/publication/74742)
6. Część VI. Lato 2012.  
[www.mbc.malopolska.pl/publication/76541](http://www.mbc.malopolska.pl/publication/76541)
7. Część VII. Jesień 2012.  
[www.mbc.malopolska.pl/publication/78459](http://www.mbc.malopolska.pl/publication/78459)
8. Część VIII. Ostatnia zima rząckiego uroczyska, czyli przykład symbiozy człowieka i przyrody po krakowsku.  
[www.mbc.malopolska.pl/publication/78947](http://www.mbc.malopolska.pl/publication/78947)
9. Część IX. Zima 2012/13. Krowodrza, Łobzów, Nowa Wieś, Czarna Wieś, Zwierzyniec, Zakrzówek, Ludwinów, Podgórze (Kopiec Krakusa), Wola Duchacka, Piaski Wielkie, Rajsko, Prokocim i Płaszów (Bagry).  
[www.mbc.malopolska.pl/publication/80638](http://www.mbc.malopolska.pl/publication/80638)
10. Część X. Przedwiośnie 2013. Edycja II. Krowodrza, Nowa i Czarna Wieś, Zwierzyniec, Podgórze, Wola Duchacka, Borek Fałęcki, Płaszów, Piaski Wielkie, Rząka, Krzyszkowice.  
[www.mbc.malopolska.pl/publication/82506](http://www.mbc.malopolska.pl/publication/82506)
11. Część XI. Wiosna 2013. Rondo Mogiłskie, wokół Wisły, Zwierzyniec, Półwie Zwierzynieckie, Zakrzówek – Skały Twardowskiego, Podgórze– Kopiec Krakusa, Las Bonarka, Płaszów - Bagry, Wola Duchacka, Prokocim, Piaski Wielkie, rząckie ugory, Rajsko, Krzyszkowice  
[www.mbc.malopolska.pl/publication/85310](http://www.mbc.malopolska.pl/publication/85310)

12. Część XII. Lato 2013. Kopiec Piłsudskiego, Las Wolski, podnóże Kopca Kościuszki, Skały Twardowskiego, dębnicki brzeg Wisły, Krzesławice, Płaszów – Bagry, Wola Duchacka (teren dawnego KL Płaszów i Park Duchacki), Piaski Wielkie, rzańckie ugory, Kosocice, Krzyszkowice  
[www.mbc.malopolska.pl/publication/87314](http://www.mbc.malopolska.pl/publication/87314)
13. Część XIII. Jesień 2013. Rondo Mogiłskie, Las Wolski i Wola Justowska, Czarna Wieś, Zwierzyniec (Sikornik i Kopiec Kościuszki), Półwie Zwierzynieckie (Błonia), Nowy Świat (Kossakówka), Dębniki, Zakrzówek (okolice Ronda Grunwaldzkiego; Krakowski Fiord), Pychowice, Kostrze i Bodzów, Podgórze (Wzgórze Lasoty; Kopiec Krakusa).  
[www.mbc.malopolska.pl/publication/89214](http://www.mbc.malopolska.pl/publication/89214)
14. Część XIV. Jesień 2013 c.d. Wola Duchacka (teren dawnego KL Płaszów; Park Duchacki i jego okolice), Prokocim, Płaszów – Bagry, Piaski Wielkie, Rżąka, Rajsko, Kosocice, Krzyszkowice – Chabrowe Wzgórze. Dodatek– Migawki z Cmentarza Rakowickiego (2009-2013)  
[www.mbc.malopolska.pl/publication/89215](http://www.mbc.malopolska.pl/publication/89215)
15. Część XV. Zima i przedwiośnie 2013-2014. Planty, Wola Justowska i Las Wolski, Przegorzały, Zwierzyniec (Sikornik i Kopiec Kościuszki), Dębniki, Zakrzówek, Pychowice, Krowodrza, Grzegórzki, Rakowice – Czyżyny i Mogiła.  
[www.mbc.malopolska.pl/publication/90758](http://www.mbc.malopolska.pl/publication/90758)
16. Część XVI. Zima i przedwiośnie 2013-2014 c.d. Podgórze (Zabłocie i Kopiec Krakusa), Płaszów (Bagry), Wola Duchacka (KL Płaszów i Park Duchacki), Prokocim, Piaski Wielkie, Rżąka, Krzyszkowice. Dodatek – Migawki z Cmentarza Rakowickiego (c.d.).  
[www.mbc.malopolska.pl/publication/90759](http://www.mbc.malopolska.pl/publication/90759)
17. Część XVII. Wiosna 2014. Wawel, Kossakówka, Czarna Wieś, Zwierzyniec (Sikornik), Wola Justowska – Las Wolski Półwie Zwierzynieckie (Błonia), Dębniki, Zakrzówek, Czyżyny-Rakowice.  
[www.mbc.malopolska.pl/publication/92612](http://www.mbc.malopolska.pl/publication/92612)
18. Część XVIII. Wiosna 2014 c.d. Płaszów - Bagry, Wola Duchacka, Prokocim, Piaski Wielkie, Łagiewniki, Borek Fałęcki, Kosocice, Barycz, Krzyszkowice, Wieliczka.  
[www.mbc.malopolska.pl/publication/92613](http://www.mbc.malopolska.pl/publication/92613)
19. Część XIX. Lato 2014. Śródmieście - Planty, Piasek, Czarna Wieś, Kazimierz, Zakrzówek, Pychowice, Kobierzyn.  
[www.mbc.malopolska.pl/publication/94204](http://www.mbc.malopolska.pl/publication/94204)
20. Część XX. Lato 2014 c.d. Podgórze, Płaszów - Bagry, Wola Duchacka, Wieliczka. Migawki z Cmentarza Rakowickiego i jego okolic.  
[www.mbc.malopolska.pl/publication/94205](http://www.mbc.malopolska.pl/publication/94205)
21. Część XXI. Lato 2014 c.d. Wisła i jej sąsiedztwo, Rudawa i jej okolice, Wola Justowska (Las Wolski), Pychowice i Kobierzyn, Kostrze i Bodzów, Tyniec, Piekary, Płaszów (Bagry), Rżąka, Wieliczka.  
[www.mbc.malopolska.pl/publication/94326](http://www.mbc.malopolska.pl/publication/94326)

22. Część XXII. Jesień 2014. Wzdłuż Wisły, Kossakówka, Śródmieście, Kazimierz, Piasek, Czarna Wieś (Park Jordana), Półwsie Zwierzynieckie (Błonia), Zwierzyniec (Sikornik), Wola Justowska, obrzeżem Lasu Wolskiego.  
[www.mbc.malopolska.pl/publication/96156](http://www.mbc.malopolska.pl/publication/96156)
23. Część XXIII. Jesień 2014 c.d. Dębniki, Zakrzówek, Ludwinów, Pychowice.  
[www.mbc.malopolska.pl/publication/96168](http://www.mbc.malopolska.pl/publication/96168)
24. Część XXIV. Jesień 2014 c.d. Podgórze, Płaszów (Bagry), Wola Duchacka, Prokocim, Piaski Wielkie, Rząka, Borek Fałęcki i Łagiewniki, Wieliczka, Puszcza Niepołomska.  
[www.mbc.malopolska.pl/publication/96171](http://www.mbc.malopolska.pl/publication/96171)
25. Część XXV. Przedzimy 2014. Wola Justowska, Zwierzyniec(Sikornik), Półwsie Zwierzynieckie(Błonia), Kazimierz, Podgórze, Wola Duchacka, Prokocim, Rząka, Piaski Wielkie, Kurdwanów.  
[www.mbc.malopolska.pl/publication/96186](http://www.mbc.malopolska.pl/publication/96186)
26. Część XXVI. Zima 2014/2015. Śródmieście, Kazimierz, Piasek, Czarna Wieś (Park Jordana), Półwsie Zwierzynieckie (Błonia), Zwierzyniec (Sikornik), Dębniki, Zakrzówek (Skały Twardowskiego), Podgórze (Kopiec Krakusa), Wola Duchacka (dawny KL Płaszów i Park Duchacki), Płaszów (Bagry) Prokocim, Rząka, Kosocice, Wieliczka.  
[www.mbc.malopolska.pl/publication/96191](http://www.mbc.malopolska.pl/publication/96191)
27. Część XXVII. Przedwiośnie 2015. Śródmieście, Piasek, wzdłuż Rudawy, Zwierzyniec wzdłuż Wisły, Przegorzały, Bielany, Kryspinów, Aleksandrowice, Dębniki, Zakrzówek, Podgórze, Płaszów (Bagry), Wola Duchacka, Rząka.  
[www.mbc.malopolska.pl/publication/96197](http://www.mbc.malopolska.pl/publication/96197)
28. Część XXVIII. Wiosna 2015. Zabytkowe Śródmieście, Piasek, Półwsie Zwierzynieckie (Błonia), Wzdłuż Rudawy, Zwierzyniec (Sikornik), Wola Justowska i Las Wolski, Wzdłuż Wisły, Dębniki, Zakrzówek, Ludwinów, Pychowice.  
[www.mbc.malopolska.pl/publication/96211](http://www.mbc.malopolska.pl/publication/96211)
29. Część XXIX. Wiosna 2015(c.d.) Podgórze, Wola Duchacka, Płaszów (Bagry), Prokocim, Piaski Wielkie, Rząka, Łagiewniki, Borek Fałęcki, Kosocice, Krzyszkowice, Wieliczka.  
[www.mbc.malopolska.pl/publication/96215](http://www.mbc.malopolska.pl/publication/96215)
30. Część XXX. Lato 2015 Śródmieście, Wesoła, Piasek, Półwsie Zwierzynieckie (Błonia), Zwierzyniec, Wola Justowska i Las Wolski, Dębniki, Zakrzówek, Ludwinów, Pychowice, Podgórze, Wola Duchacka, Płaszów (Bagry), Prokocim, Rząka, Łagiewniki.  
[www.mbc.malopolska.pl/publication/97188](http://www.mbc.malopolska.pl/publication/97188)
31. Część XXXI. Jesień 2015. Śródmieście i Wawel, Kleparz, Piasek, Półwsie Zwierzynieckie (Błonia), Czarna Wieś, Zwierzyniec, Wola Justowska i Las Wolski, Bielany, Kryspinów i Olszanica.  
[www.mbc.malopolska.pl/publication/97189](http://www.mbc.malopolska.pl/publication/97189)

32. Część XXXII. Jesień 2015 (c.d.). Zakrzówek, Pychowice i okolica, Wola Duchacka, Płaszów (Bagry), Prokocim, Rząka, Krzyszkowice, Wieliczka..  
[www.mbc.malopolska.pl/publication/97190](http://www.mbc.malopolska.pl/publication/97190)
33. Część XXXIII. Przedzimy i zima 2015/2016. Zabytkowe Śródmieście, Kleparz, Piasek, Stradom i Kazimierz, Czarna Wieś, Półwie Zwierzynieckie, Zwierzyniec, Wola Justowska i Las Wolski, Przegorzały, Bielany, Kryspinów, Dębniaki, Zakrzówek, Pychowice.  
[www.mbc.malopolska.pl/publication/98196](http://www.mbc.malopolska.pl/publication/98196)
34. Część XXXIV. Przedzimy i zima 2015/2016. c.d. Podgórze (kamieniołom Libana), Wola Duchacka (Park Duchacki i KL Płaszów), Bagry i stary Płaszów, Prokocim, Piaski Wielkie, Rząka, Kosocice, Rajska, Krzyszkowice.  
[www.mbc.malopolska.pl/publication/98197](http://www.mbc.malopolska.pl/publication/98197)
35. Część XXXV. Wiosna 2016. Zabytkowe Śródmieście, Wesoła, Stradom, Wzdłuż Wisły od Ludwinowa do Dębniaki, Piasek, Półwie Zwierzynieckie (Błonia), Zwierzyniec, Bielany, Cmentarz Rakowicki, Czyżyny.  
[www.mbc.malopolska.pl/publication/98198](http://www.mbc.malopolska.pl/publication/98198)
36. Część XXXVI. Wiosna 2016 (c.d.) Podgórze, Na styku Ludwinowa i Zakrzówka, Dębniaki, Pychowice, Łagiewniki, Wola Duchacka, Płaszowskie Bagry, Prokocim, Rząka, Kosocice, Barycz, Krzyszkowice, Wieliczka, Kłaj, Marszowice, Wola Zręczycka, Zagórzany.  
[www.mbc.malopolska.pl/publication/98199](http://www.mbc.malopolska.pl/publication/98199)
37. Część XXXVII. Lato 2016. Piasek, Kazimierz, Zwierzyniec, Wola Duchacka, Płaszów, Prokocim, Rząka, Łagiewniki, Borek Fałęcki.  
[www.mbc.malopolska.pl/publication/98540](http://www.mbc.malopolska.pl/publication/98540)
38. Część XXXVIII. Jesień 2016. Planty, Wesoła, Piasek, Półwie Zwierzynieckie, Zwierzyniec, Wola Justowska, Bielany, Kryspinów, Olszanica, Cmentarz Rakowicki.  
[www.mbc.malopolska.pl/publication/99085](http://www.mbc.malopolska.pl/publication/99085)
39. Część XXXIX. Jesień 2016 (c.d.). Dębniaki, Zakrzówek, Pychowice, Podgórze, Wola Duchacka, Płaszów (Bagry), Prokocim, Piaski Wielkie, Rząka, Rajska.  
[www.mbc.malopolska.pl/publication/99086](http://www.mbc.malopolska.pl/publication/99086)
40. Część XL. Zima 2016/2017. Śródmieście, Piasek, Wesoła, Zwierzyniec, Wola Justowska, Kazimierz, Podgórze, Wola Duchacka, Płaszów, Prokocim, Piaski Wielkie, Rząka, Borek Fałęcki, Olsza, Czyżyny-Rakowice. Edycja II.
41. Część XLI. Wiosna 2017. Śródmieście, Wawel i jego otoczenie, Kazimierz, Piasek, Czarna Wieś, Półwie Zwierzynieckie, Zwierzyniec, Las Wolski (Sowiniec), Bielany, Grzegórzki, Cmentarz Rakowicki, Mistrzejowice, Batowice.  
[www.mbc.malopolska.pl/publication/101506](http://www.mbc.malopolska.pl/publication/101506)
42. Część XLII. Wiosna 2017 c.d. Dębniaki, Zakrzówek, Ludwinów, Pychowice, Podgórze, Wola Duchacka, Płaszów (Bagry), Prokocim, Piaski Wielkie, Rząka, Krzyszkowice.  
[www.mbc.malopolska.pl/publication/101509](http://www.mbc.malopolska.pl/publication/101509)

43. Część XLIII. Lato 2017 c.d. Dębniki, Zakrzówek, Ludwinów, Pychowice, Podgórze, Wola Duchacka, Płaszów (Bagry), Prokocim, Piaski Wielkie, Rząka, Krzyszkowice.  
[www.mbc.malopolska.pl/publication/102151](http://www.mbc.malopolska.pl/publication/102151)
44. Część XLIV. Jesień 2017. Śródmieście, Wzdłuż Wisły, Piasek, Nowy Świat, Czarna Wieś, Półwsie Zwierzynieckie, Bielany, Kryspinów, Stradom, Kleparz, Krowodrza, Wesoła, Olsza, Grzegórzki, Dębniki, Zakrzówek, Ludwinów, Pychowice, Tyniec.  
[www.mbc.malopolska.pl/publication/102184](http://www.mbc.malopolska.pl/publication/102184)
45. Część XLV. Jesień 2017 c.d. Podgórze, KL Płaszów, Wola Duchacka, Płaszów (Bagry), Prokocim, Piaski Wielkie, Rząka.  
[www.mbc.malopolska.pl/publication/102185](http://www.mbc.malopolska.pl/publication/102185)
46. Część XLVI. Zima 2017/18. Śródmieście, Piasek, Krowodrza, Zwierzyniec, Przegorzały, Bielany, Balice i Olszanica, Stradom, Kazimierz, Wesoła, Olsza, Grzegórzki, Dąbie, Bieńczyce, Podgórze, Wola Duchacka, Płaszów (Bagry), Prokocim, Piaski Wielkie, Rząka, Krzyszkowice.  
[www.mbc.malopolska.pl/publication/102192](http://www.mbc.malopolska.pl/publication/102192)
47. Część XLVII. Wiosna 2018. Śródmieście, Wesoła, Wzdłuż Wisły, Kazimierz, Piasek, Nowy Świat, Czarna Wieś, Półwsie Zwierzynieckie, Podgórze, Olsza, Grzegórzki, Dąbie, Czyżyny.  
[www.mbc.malopolska.pl/publication/104457](http://www.mbc.malopolska.pl/publication/104457)
48. Część XLVIII. Wiosna 2018. C.d. Dębniki, Zakrzówek, Ludwinów, Pychowice, Wola Duchacka, Płaszów (Bagry), Piaski Wielkie, Rząka, Borek Fałęcki, Rajsko, Kosocice.  
[www.mbc.malopolska.pl/publication/104458](http://www.mbc.malopolska.pl/publication/104458)
49. Część XLIX. Lato 2018. Planty, Śródmieście, Piasek, Nowy Świat, Wesoła, Olsza, Kazimierz, Jugowice, Skotniki, Kleszczów, Chełm, Mydlniki, Bronowice Wielkie, Podgórze, Wola Duchacka, Płaszów, Piaski Wielkie, Rząka, Czyżyny, Grębałów, Bieńczyce, Krzesławice, Lubocza, Wadów, Mogiła, Pleszów, Branice, Przewóz.  
[www.mbc.malopolska.pl/publication/104012](http://www.mbc.malopolska.pl/publication/104012)
50. Część L. Jesień 2018. Śródmieście, Wzdłuż Wisły, Kleparz, Piasek, Nowa Wieś, Czarna Wieś, Półwsie Zwierzynieckie, Zwierzyniec, Wola Justowska, Bronowice Wielkie, Wesoła, Olsza, Grzegórzki, Dąbie, Bieńczyce.  
[www.mbc.malopolska.pl/publication/113128](http://www.mbc.malopolska.pl/publication/113128)
51. Część LI. Jesień c.d. Dębniki, Zakrzówek, Ludwinów, Pychowice, Kazimierz, Stradom, Podgórze, Wola Duchacka, Płaszów (Bagry), Prokocim, Piaski Wielkie, Rząka, Kurdwanów, Łagiewniki, Jugowice i Kosocice.  
[www.mbc.malopolska.pl/publication/113129](http://www.mbc.malopolska.pl/publication/113129)
52. Część LII. Zima 2018/2019. Śródmieście, Kleparz, Wesoła, Olsza, Grzegórzki, Dąbie, Bieńczyce, Piasek, Nowy Świat, Półwsie Zwierzynieckie, Zwierzyniec, Zakrzówek, Ludwinów, Kazimierz, Stradom, Podgórze, Wola Duchacka, Płaszów, Prokocim, Piaski Wielkie i Rząka.  
[www.mbc.malopolska.pl/publication/113130](http://www.mbc.malopolska.pl/publication/113130)



53. Część LIII. Przedwiośnie i wiosna 2019. Śródmieście, wzdłuż Wisły, Kleparz, Wesoła, Olsza, Grzegórzki, Dąbie, Piasek, Krowodrza, Biały Prądnik, Czarna Wieś, Półwie Zwierzynieckie, Zwierzyniec, Wola Justowska, Bielany, Kryspinów, Olszanica.  
[www.mbc.malopolska.pl/publication/114436](http://www.mbc.malopolska.pl/publication/114436)
54. Część LIV. Przedwiośnie i wiosna 2019. C.d. Kazimierz, Dębniaki, Zakrzówek, Ludwinów, Pychowice, Podgórze, Wola Duchacka, Płaszów (Bagry), Prokocim, Piaski Wielkie, Rząka, Rajsko, Kosocice, Krzyszkowice, Zagórzany.  
[www.mbc.malopolska.pl/publication/114437](http://www.mbc.malopolska.pl/publication/114437)
55. Część LV. Lato 2019. Śródmieście, Kleparz, Wesoła, Piasek, Bronowice Wielkie, Zwierzyniec, Kazimierz, Zakrzówek, Podgórze, Wola Duchacka, Płaszów, Piaski Wielkie, Rząka, Krzyszkowice.  
[www.mbc.malopolska.pl/publication/115524](http://www.mbc.malopolska.pl/publication/115524)
56. Część LVI. Jesień 2019. Śródmieście, Wzdłuż Wisły, Kleparz, Piasek, Nowa Wieś, Czarna Wieś, Półwie Zwierzynieckie, Zwierzyniec, Wola Justowska, Bronowice Wielkie, Wesoła, Olsza, Grzegórzki, Dąbie, Bieńczyce.  
[www.mbc.malopolska.pl/publication/119041](http://www.mbc.malopolska.pl/publication/119041)
57. Część LVII. Zima 2019/2020. Planty, Śródmieście, Piasek, Zwierzyniec, Wesoła, Olsza, Grzegórzki, Dąbie, Zakrzówek, Dębniaki, Pychowice, Kostrze, Podgórze, Wola Duchacka, Płaszów, Prokocim, Piaski Wielkie, Rząka.  
[www.mbc.malopolska.pl/publication/131157](http://www.mbc.malopolska.pl/publication/131157)
58. Część LVIII. Przedwiośnie i wiosna 2020. Śródmieście, Kleparz, Piasek, Nowy Świat, Czarna Wieś, Półwie Zwierzynieckie, Zwierzyniec, Bielany i Las Wolski, Olsza, Grzegórzki, Dębniaki, Zakrzówek, Pychowice, Podgórze, Wola Duchacka (KL Płaszów), Płaszów (Bagry), Prokocim, Piaski Wielkie, Rząka.  
[www.mbc.malopolska.pl/publication/131175](http://www.mbc.malopolska.pl/publication/131175)
59. Część LIX. Lato 2020. Śródmieście, Piasek, Nowy Świat, Czarna Wieś, Półwie Zwierzynieckie, Kleparz, Wesoła, Podgórze, Wola Duchacka, Płaszów.
60. Część LX. Jesień 2020. Uzupełnienie. Planty, Śródmieście, Wesoła, Piasek, Czarna Wieś, Krowodrza, Bronowice Wielkie, Dębniaki, Zakrzówek, Podgórze, Łagiewniki, Wola Duchacka, Płaszów, Prokocim, Piaski Wielkie, Rząka, Jugowice i Swoszowice.  
[www.mbc.malopolska.pl/publication/131380](http://www.mbc.malopolska.pl/publication/131380)
61. Część LXI. Zima 2020/2021. Półwie Zwierzynieckie, Czarna Wieś, Bronowice Małe, Bronowice Wielkie, Mydlniki, Bieńczyce, Nad Wisłą i wokół Wawelu, Zakrzówek, Ludwinów, Podgórze, Wola Duchacka, Prokocim, Piaski Wielkie, Rząka.  
[www.mbc.malopolska.pl/publication/131381](http://www.mbc.malopolska.pl/publication/131381)
62. Część LXII. Wiosna 2021. Planty, Wawel, Śródmieście wokół Rynku Głównego, dawny Okół i jego otoczenie, Stradom, Kazimierz, Kleparz, Wesoła, Olsza, Grzegórzki  
[www.mbc.malopolska.pl/publication/132349](http://www.mbc.malopolska.pl/publication/132349)

63. Część 63. Wiosna 2021 c.d. Piasek, Nowy Świat, Czarna Wieś, Półwsie Zwierzynieckie, Zwierzyniec.  
[www.mbc.malopolska.pl/publication/132350](http://www.mbc.malopolska.pl/publication/132350)
64. Część 64. Wiosna 2021 c.d. 2. Dębniaki, Zakrzówek, Ludwinów, Podgórze, Wola Duchacka, Płaszów, Prokocim, Rząka, Kurdwanów, Krzyszkowice.  
[www.mbc.malopolska.pl/publication/132351](http://www.mbc.malopolska.pl/publication/132351)
65. Część 65. Lato 2021. Śródmieście, Piasek, Nowy Świat, Czarna Wieś, Półwsie Zwierzynieckie, Wola Justowska, Kleparz, Wesoła, Grzegórzki, Dąbie, Prądnik Czerwony, Dębniaki, Zakrzówek, Ludwinów, Kazimierz, Podgórze, Płaszów, Rząka.  
[www.mbc.malopolska.pl/publication/134873](http://www.mbc.malopolska.pl/publication/134873)

#### **A.III.6. Drzwi krakowskich kamienic czynszowych i domów podmiejskich**

1. Część I. Piasek i Nowy Świat.  
[www.mbc.malopolska.pl/publication/69109](http://www.mbc.malopolska.pl/publication/69109)
2. Część II. Śródmieście, Stradom, Kazimierz, Wesoła, Dębniaki i Podgórze  
[www.mbc.malopolska.pl/publication/69110](http://www.mbc.malopolska.pl/publication/69110)
3. Część III. Śródmieście (c.d.), Piasek (c.d.), podmiejski Kraków.  
[www.mbc.malopolska.pl/publication/69430](http://www.mbc.malopolska.pl/publication/69430)
4. Część IV. Śródmieście (c.d.), Kleparz, Wesoła (c.d.).  
[www.mbc.malopolska.pl/publication/71803](http://www.mbc.malopolska.pl/publication/71803)
5. Część V. Śródmieście, Piasek, Kleparz i Wesoła – uzupełnienia.  
[www.mbc.malopolska.pl/publication/72474](http://www.mbc.malopolska.pl/publication/72474)
6. Część VI. Wesoła, Stradom i Kazimierz (c.d.) oraz podmiejska Krowodrza.  
[www.mbc.malopolska.pl/publication/730887](http://www.mbc.malopolska.pl/publication/730887)
7. Część VII. Piasek, Wesoła, Kazimierz i Podgórze – uzupełnienia.  
[www.mbc.malopolska.pl/publication/73088](http://www.mbc.malopolska.pl/publication/73088)
8. Część VIII. Piasek – uzupełnienia.  
[www.mbc.malopolska.pl/publication/73717](http://www.mbc.malopolska.pl/publication/73717)

#### **A.III.7. Detale krakowskich czynszówek i domów. Wybrane drzwi i portale, klamki, okna i obramienia, witraże i figury naścienne.**

1. Część I. Zabytkowe Śródmieście.  
[www.mbc.malopolska.pl/publication/88307](http://www.mbc.malopolska.pl/publication/88307)
2. Część II. Kleparz, Stradom, Kazimierz, Wesoła, Piasek i Nowy Świat.  
[www.mbc.malopolska.pl/publication/88308](http://www.mbc.malopolska.pl/publication/88308)
3. Część III. Kalejdoskop krakowski i Kraków podmiejski.  
[www.mbc.malopolska.pl/publication/89316](http://www.mbc.malopolska.pl/publication/89316)
4. Część IV. Śródmieście, Wesoła, Kleparz, Piasek, Stradom, Podgórze, podmiejska Mogiła.  
[www.mbc.malopolska.pl/publication/90757](http://www.mbc.malopolska.pl/publication/90757)

5. Część V. Śródmieście, Wesoła, Piasek, Nowy Świat, Czarna Wieś, Podgórze. Podmiejski Kraków: Zakrzówek i Wola Duchacka.  
[www.mbc.malopolska.pl/publication/94203](http://www.mbc.malopolska.pl/publication/94203)
6. Część VI. Uzupełnienia: Śródmieście, Kleparz, Piasek i Podgórze. Podmiejski Kraków: Krowodrza, Nowa Wieś, Wola Justowska, Zwierzyniec, Zakrzówek, Ludwinów i Tynec.  
[www.mbc.malopolska.pl/publication/96154](http://www.mbc.malopolska.pl/publication/96154)
7. Część VII. Śródmieście, Piasek, Kazimierz i Podgórze.  
[www.mbc.malopolska.pl/publication/102182](http://www.mbc.malopolska.pl/publication/102182)
8. Część VIII. Kraków podmiejski. Czarna Wieś, Półwie Zwierzynieckie, Zwierzyniec, Wola Justowska, Przegorzały, Warszawskie, Grzegórzki, Dąbie, Bieńczyce, Krzesławice i Mogiła, Dębniki, Zakrzówek, Ludwinów, Płaszów i Prokocim.  
[www.mbc.malopolska.pl/publication/102183](http://www.mbc.malopolska.pl/publication/102183)
9. Część IX. Wesoła i Kraków podmiejski: Jugowice, Łęg, Bieńczyce, Krzesławice, Mogiła, Grębałów, Lubocza, Wadów, Pleszów, Branice i Przewóz  
[www.mbc.malopolska.pl/publication/102191](http://www.mbc.malopolska.pl/publication/102191)
10. Część X. Kalejdoskop Krakowski. Śródmieście, Kleparz, Wesoła, Grzegórzki, Dąbie, Piasek, Bronowice Wielkie, Zwierzyniec, Wola Justowska, Kazimierz, Podgórze, Prokocim, Wola Duchacka, Jugowice, „Chałupa u Szpinaka”.  
[www.mbc.malopolska.pl/publication/113131](http://www.mbc.malopolska.pl/publication/113131)
11. Część XI. Zdjęcia i wspomnienia Stanisławy Markowskiej dotyczące kamienicy Louisów.  
[www.mbc.malopolska.pl/publication/113132](http://www.mbc.malopolska.pl/publication/113132)

#### **A.III.8. Migawki z Cmentarza Rakowickiego**

1. Część I. 21.02.2009 – 14.04.2017  
[www.mbc.malopolska.pl/publication/102198](http://www.mbc.malopolska.pl/publication/102198)
2. Część II. 18.10.2017 – 13.04.2018  
[www.mbc.malopolska.pl/publication/102200](http://www.mbc.malopolska.pl/publication/102200)
3. Część III. 16.10.2018 – 23.12.2018  
[www.mbc.malopolska.pl/publication/1044590](http://www.mbc.malopolska.pl/publication/1044590)
4. Część IV. Uzupełnienia z lat 2007-2013 oraz zdjęcia od 17.04.2019-01.11.2019  
[www.mbc.malopolska.pl/publication/116550](http://www.mbc.malopolska.pl/publication/116550)
5. Część V. Zdjęcia od 25.12.2009 do 10.06.2020  
[www.mbc.malopolska.pl/publication/131177](http://www.mbc.malopolska.pl/publication/131177)
6. Część V. Zdjęcia od 22.10.2020 do 01.11.2021  
[www.mbc.malopolska.pl/publication/134872](http://www.mbc.malopolska.pl/publication/134872)

### **A.III.9. Krakowskie i podkrakowskie jeziora, stawy, rozlewiska i mokradła**

#### 1. Część I.

Dawna plaża pod Wawelem, Planty, Bronowice Wielkie, Czarna Wieś, Błonia, Zwierzyniec, Mydlniki i Kryspinów, Zakrzówek, Ludwinów, pogranicze Pychowic i Bodzowa, pychowickie łąki, Przegorzały i Bielany, posolvay'owskie stawy w Borku Fałęckim, okolice Bonarki, kamieniołom Libana, teren KL Płaszów, Bagry, nabrzeże Wisły w Rybitwach i Płaszowie, Dąbie, łąki mogiłskie, Bieńczyce i Olsza.

[www.mbc.malopolska.pl/publication/74564](http://www.mbc.malopolska.pl/publication/74564)

#### 2. Część II.

Parki: w Nowym i Starym Prokocimiu, Wola Duchacka, Piaski Wielkie, Rząka, Krzyszkowice, Rajsko, Kosocice, Barycz i Wieliczka.

[www.mbc.malopolska.pl/publication/74567](http://www.mbc.malopolska.pl/publication/74567)

### **A.III.10. Liczne albumy o Krakowie i jego okolicach opublikowane na mojej stronie serwisu społecznościowego Facebook:**

<http://pl-pl.facebook.com/people/Leszek-Grabowski/100000321665908>

## **B. Opracowania dotyczące Ziemi Gdowskiej**

### **B.I. Sagi i historie rodzinne**

1. Saga rodu Grabowskich z Bilczyc i Liplasa koło Gdowa. Edycja XVIII uzup.  
[www.mbc.malopolska.pl/publication/8610](http://www.mbc.malopolska.pl/publication/8610)
2. Saga rodu Chanków i Kędrynów z Podolan i okolic Gdowa. Edycja VI uzup.  
[www.mbc.malopolska.pl/publication/10372](http://www.mbc.malopolska.pl/publication/10372)
3. Szkic do historii badań nad drzewem genealogicznym rodu Chanków z Podolan i okolic Gdowa.  
[www.mbc.malopolska.pl/publication/14677](http://www.mbc.malopolska.pl/publication/14677)
4. Notka o rodach: Kaletów – „Wójcioków”, Augustynków – „Frysiów” i Mrozowskich z Bilczyc koło Gdowa. Edycja X uzup.  
[www.mbc.malopolska.pl/publication/13924](http://www.mbc.malopolska.pl/publication/13924)

### **B.II. Albumy o Ziemi Gdowskiej**

#### **B.II.1. Gdów i jego okolice – odchodzący świat**

1. Część I. Gdów, Bilczyce, Liplasz, Podolany, Wola Zręczycka, Jaroszkówka, Lipnica Murowana. Edycja II.  
[www.mbc.malopolska.pl/publication/15443](http://www.mbc.malopolska.pl/publication/15443)
2. Część II. Gdów, Przebieczany, Marszowice, Jaroszkówka, Kobylec, Klęczana, Wola Zręczycka.  
[www.mbc.malopolska.pl/publication/15730](http://www.mbc.malopolska.pl/publication/15730)
3. Część III. Wiatowice, Niegowić, Marszowice, Bilczyce, Gdów, Grzybowa, Zręczyce, Wola Zręczycka, Klęczana, Łapanów, Szlak Papieski - odcinek od Klęczany do Łapanowa. Edycja II.  
[www.mbc.malopolska.pl/publication/15731](http://www.mbc.malopolska.pl/publication/15731)
4. Część IV. Bilczyce, Gdów, Podolany, Wola Zręczycka i Zręczyce. Edycja II.  
[www.mbc.malopolska.pl/publication/17022](http://www.mbc.malopolska.pl/publication/17022)
5. Część V. Bilczyce, Liplasz, Niegowić, Gdów i Grzybowa.  
[www.mbc.malopolska.pl/publication/17844](http://www.mbc.malopolska.pl/publication/17844)
6. Część VI. Zagórzany, Gdów, Podolany, Jaroszkówka, Wieniec, Nieznanowice, Marszowice, Bilczyce i Łazany.  
[www.mbc.malopolska.pl/publication/21257](http://www.mbc.malopolska.pl/publication/21257)
7. Część VII. Lednica Górna, Trąbki, Łazany Bilczyce, Gdów, Marszowice, Wola Zręczycka i Zagórzany.  
[www.mbc.malopolska.pl/publication/24065](http://www.mbc.malopolska.pl/publication/24065)
8. Część VIII. Łazany, Gdów, Niegowić, Krakuszowice, Grodkowice, Klęczana, Kobylec i Łapanów  
[www.mbc.malopolska.pl/publication/56963](http://www.mbc.malopolska.pl/publication/56963)
9. Część IX. Nieznanowice, Pierzchów, Cichawa. Szlak Papieski – odcinek od Niegowici do granic Klęczany.  
[www.mbc.malopolska.pl/publication/58646](http://www.mbc.malopolska.pl/publication/58646)

10. Część X. Łazany, Bilczyce, Gdów, Pierzchów, Niegowić i Wiatowice. Edycja II.  
[www.mbc.malopolska.pl/publication/61319](http://www.mbc.malopolska.pl/publication/61319)
11. Część XI. Jawczyce, Liplas, Gdów, Wola Zręczycka, Kobylec; wybrane archiwalia.  
[www.mbc.malopolska.pl/publication/77982](http://www.mbc.malopolska.pl/publication/77982)
12. Część XII. Gdów, Marszowice, Jaroszkówka, Kobylec; kilka wyburzonych już chałup z Gdowa, Marszowic i Kobylca. Edycja II.  
[www.mbc.malopolska.pl/publication/85467](http://www.mbc.malopolska.pl/publication/85467)
13. Część XIII. Rekonesans po Gdowie a.d. 2015, Bilczyce, Jawczyce, Podolany, Wola Zręczycka, Marszowice. Edycja IV.  
[www.mbc.malopolska.pl/publication/94401](http://www.mbc.malopolska.pl/publication/94401)
14. Część XIV. Muzeum Dwór Feillów w Woli Zręczyckiej koło Gdowa, jego historia, otoczenie i okolica. Zagórzany. Edycja II.  
[www.mbc.malopolska.pl/publication/98706](http://www.mbc.malopolska.pl/publication/98706)
15. Część XV. Podolany i ich otoczenie.  
[www.mbc.malopolska.pl/publication/119043](http://www.mbc.malopolska.pl/publication/119043)

### **C. Budownictwo ludowe, małomiasteczkowe i dworskie oraz kapliczki i inne pamiątki Ziemi Krakowskiej**

1. Część I. Gdów. Edycja III.  
[www.mbc.malopolska.pl/publication/94399](http://www.mbc.malopolska.pl/publication/94399)
2. Część II. Bilczyce, Jawczyce, Grzybowa, Łazany, Zręczyce, Wola Zręczycka, Edycja II.  
[www.mbc.malopolska.pl/publication/94400](http://www.mbc.malopolska.pl/publication/94400)
3. Część III. Dobczyce i ich okolice.  
[www.mbc.malopolska.pl/publication/99109](http://www.mbc.malopolska.pl/publication/99109)
4. Część IV. Bochnia i jej okolice.  
[www.mbc.malopolska.pl/publication/102150](http://www.mbc.malopolska.pl/publication/102150)
5. Część V. Lanckorona i jej okolice: Izdebnik i Krzywaczka. Ed. II.  
[www.mbc.malopolska.pl/publication/113133](http://www.mbc.malopolska.pl/publication/113133)
6. Część VI. Orawski Park Etnograficzny w Zubrzycy Górnej.  
[www.mbc.malopolska.pl/publication/114434](http://www.mbc.malopolska.pl/publication/114434)
7. Część VII. Nadwiślański Park Etnograficzny w Wygielzowie.  
[www.mbc.malopolska.pl/publication/114435](http://www.mbc.malopolska.pl/publication/114435)
8. Część VIII. Lipnica Murowana, Lipnica Dolna i Górna.  
[www.mbc.malopolska.pl/publication/115508](http://www.mbc.malopolska.pl/publication/115508)
9. Część IX. Łapanów i jego okolice.  
[www.mbc.malopolska.pl/publication/119042](http://www.mbc.malopolska.pl/publication/119042)
10. Część X. Ojców.  
[www.mbc.malopolska.pl/publication/131155](http://www.mbc.malopolska.pl/publication/131155)
11. Część XI. Niegowić i jej okolica: Liplas, Wiatowice, Krakuszowice, Cichawa, Grodkowice, Pierzchów, Nieznanowice i Marszowice.  
[www.mbc.malopolska.pl/publication/131156](http://www.mbc.malopolska.pl/publication/131156)

## D. Opracowania dotyczące Ziemi Krakowskiej.

### D.I. Dawny świat okolic Krakowa

1. Część I. Dobczyce i Dziekanowice. Edycja II.  
[www.mbc.malopolska.pl/publication/19619](http://www.mbc.malopolska.pl/publication/19619)
2. Część II. Wieliczka i Rożnowa.  
[www.mbc.malopolska.pl/publication/19620](http://www.mbc.malopolska.pl/publication/19620)
3. Część III. Wieliczka i jej okolice (c.d.). Wieliczka, Czarnochovice, Lednica Górna, Przebieczany, Biskupice, Szczygłów, Surówki – Zabłocie.  
[www.mbc.malopolska.pl/publication/21938](http://www.mbc.malopolska.pl/publication/21938)
4. Część IV. Wieliczka i jej okolice (cd). Wieliczka, Krzyszkowice, Lednica Górna, Czarnochovice i Śledziejowice.  
[www.mbc.malopolska.pl/publication/56793](http://www.mbc.malopolska.pl/publication/56793)
5. Część V. Łapanów i jego okolice. Łapanów, Kobylec, Jaroszkówka, Szlak Papieski – odcinek od Łapanowa do Kobylca.  
[www.mbc.malopolska.pl/publication/56794](http://www.mbc.malopolska.pl/publication/56794)
6. Część VI. Dobczyce i ich okolice (c.d.). Dobczyce i Kornatka. Edycja II.  
[www.mbc.malopolska.pl/publication/57409](http://www.mbc.malopolska.pl/publication/57409)
7. Część VII. Mozaika podkrakowska. Edycja III.  
Puszcza Niepołomska i jej okolice, Brzesko Nowe, Pleszów, Kościelniki i Górka Kościelnicza, Zielonki, Korzkiew i ich okolice, Rudawa i jej okolice, Wola Zręczycka i Zagórzany, wokół Dobczyc i Podchybie koło Lanckorony. Dodatek – Podkarpacie, okolice Rzeszowa: Świlcza, Mrowla i Bratkowice.  
[www.mbc.malopolska.pl/publication/59373](http://www.mbc.malopolska.pl/publication/59373)
8. Część VIII. Bochnia i jej okolice. Ziemia Tarnowska. Bochnia, Łapczyca, Lipnica Murowana, Jasień Brzeski, Tarnów i Ładna. Cmentarze wojenne o okresie I-ej wojny światowej z okolic Tarnowa. Edycja IV.  
[www.mbc.malopolska.pl/publication/59639](http://www.mbc.malopolska.pl/publication/59639)
9. Część IX. Wieliczka i jej okolice (c.d.). Wokół centrum Wieliczki, Krzyszkowice oraz panoramy z Chabrowego Wzgórza, Śledziejowice i Kokotów.  
[www.mbc.malopolska.pl/publication/62561](http://www.mbc.malopolska.pl/publication/62561)
10. Część X. Wieliczka i jej okolice (c.d.). Lednica Górna, wokół centrum Wieliczki, Krzyszkowice oraz panoramy z Chabrowego Wzgórza, krajobrazy wokół Baryczy. Edycja II.  
[www.mbc.malopolska.pl/publication/69387](http://www.mbc.malopolska.pl/publication/69387)
11. Część XI. Bochnia i jej okolice (c.d.). Bochnia i Łapczyca. Edycja II.  
[www.mbc.malopolska.pl/publication/70813](http://www.mbc.malopolska.pl/publication/70813)
12. Część XII. Wieliczka i jej okolice (c.d.). Rekonesans wokół wzgórza Pod Baranem.  
[www.mbc.malopolska.pl/publication/71484](http://www.mbc.malopolska.pl/publication/71484)
13. Część XIII. Wieliczka i jej okolice (c.d.). Migawki z Wieliczki. Jeszcze jeden spacer po dawnych Krzyszkowicach.  
[www.mbc.malopolska.pl/publication/724743](http://www.mbc.malopolska.pl/publication/724743)

14. Część XIV. Wieliczka i jej okolice c.d. Galicyjskiej Wieliczki ciąg dalszy, Wzgórze Kaim. Edycja II.  
[www.mbc.malopolska.pl/publication/76407](http://www.mbc.malopolska.pl/publication/76407)
15. Część XV. Migawki z trasy: Staniątki, Niepołomice, Wola Batorska, Uście Solne, Szczurowa, Żabno, Ujście Jezuickie, Opatowiec, Gręboszów. Cmentarze wojenne i pomniki z okresu I-ej wojny światowej (c.d.): Wola Batorska - Sitowiec, Biskupice Radłowskie, Otfinów, Ujście Jezuickie, Gręboszów. Okolice Brzeska i Tarnowa – uzupełnienia. Edycja II.  
[www.mbc.malopolska.pl/publication/77197](http://www.mbc.malopolska.pl/publication/77197)
16. Część XVI. Wieliczka (c.d.) i kalejdoskop podkrakowski. Wielickich widoków ciąg dalszy, Krzyszkowice, Bilczyce, Staniątki, Niepołomice, Podłęże, Zakrzów, Świątyniki Górne, Kryspinów, Aleksandrowice i Kleszczów. Edycja II.  
[www.mbc.malopolska.pl/publication/96911](http://www.mbc.malopolska.pl/publication/96911)
17. Część XVII. Cholerzyn, Liszki, Kaszów, Nowa Wieś Szlachecka, Rybna, Przeginia Duchowna, Brodła, Babice, Wygietzów, Marcyporęba, Jawiszowice, Gdów, Marszowice, Podolany, Wola Zręczycka, Zagórzany, Kobylec, Lipnica Górna. Edycja II.  
[www.mbc.malopolska.pl/publication/115523](http://www.mbc.malopolska.pl/publication/115523)
18. Część XVIII. Wieliczka, Gdów, Wola Zręczycka, Zagórzany, Kobylec, Piekary i Tyniec, Liszki, Mników i Wyciąże.  
[www.mbc.malopolska.pl/publication/131260](http://www.mbc.malopolska.pl/publication/131260)
19. Część XIX. Bronowice Małe i Wielkie, Mydlniki, Kobylany, Balice, Aleksandrowice, Morawica, Olszanica, Chełm, Kryspinów, Cholerzyn, Kaszów, Mników, Czernichów, Jeziorzany, Piekary, Tyniec, Skawina, Radziszów, Biertowice, Kalwaria Zebrzydowska, Bugaj, Świątyniki, Iwanowice, Uście Solne, Niedary, Świniary, Targoszów, Zawoja, Czaniec, Roczyny, Rzyki, Brzeźnica.  
[www.mbc.malopolska.pl/publication/131261](http://www.mbc.malopolska.pl/publication/131261)
20. Część XX. Gdów, Podolany, Marszowice, Wola Zręczycka, Zagórzany, Szarów, Wieliczka  
[www.mbc.malopolska.pl/publication/132352](http://www.mbc.malopolska.pl/publication/132352)
21. Część XXI. Modlnica, Dębnik, Czatkowice, Tenczynek, Szczyglice, Balice, Aleksandrowice, Morawica, Cholerzyn, Liszki, Kaszów, Mników, Nowa Wieś Szlachecka, Czernichów, Skawina, Jurczyce, Krzęcin, Radziszów, Wola Radziszowska, Głogoczów, Krzyszkowice, Świątyniki Górne, Krzywaczka, Biertowice, Sułkowice, Lubień, Pcim, Dobczyce, Lanckorona.  
Zbiór zawiera fotografie: Przemysława Wesołowskiego  
[www.mbc.malopolska.pl/publication/132353](http://www.mbc.malopolska.pl/publication/132353)



## **E. Przydrożne zabytki sztuki sakralnej z rejonów: Krakowa, jego okolic i Ziemi Krakowskiej**

### **E.I. Zabytkowe figury, kapliczki i krzyże przydrożne z rejonu Krakowa i jego okolic.**

1. Część I. Dawne przedmieścia Krakowa i podkrakowskie wsie.  
[www.mbc.malopolska.pl/publication/21231](http://www.mbc.malopolska.pl/publication/21231)
2. Część II. Centrum Krakowa w obrębie dawnego rdzenia austriackiej twierdzy.  
[www.mbc.malopolska.pl/publication/21258](http://www.mbc.malopolska.pl/publication/21258)
3. Część III. Ziemia Krakowska. Wieliczka, Gdów, Dobczyce i ich okolice.  
[www.mbc.malopolska.pl/publication/21259](http://www.mbc.malopolska.pl/publication/21259)
4. Część IV. Centrum Krakowa w obrębie dawnego rdzenia austriackiej twierdzy – uzupełnienia.  
[www.mbc.malopolska.pl/publication/74586](http://www.mbc.malopolska.pl/publication/74586)
5. Część V. Ziemia Krakowska cd.  
Wieliczka i jej okolice, Trąbki, Łazany, Gdów i jego okolice, Szlak Papieski: Niegowić – Marszowice – Klęczana - Kobylec - Łapanów, Łapanów i jego okolice, Niepołomice i ich okolice, Dołęga koło Szczurowej, Kościelniki, Bochnia i jej okolice, Dębno Tarnowskie, Żabno i jego okolice, Wola Pogórska.  
[www.mbc.malopolska.pl/publication/77198](http://www.mbc.malopolska.pl/publication/77198)

## **F. Opracowania dotyczące Podkarpacia**

- F.1. Zarys dziejów rodzin Lubasów i Kokoszków ze Świlczy koło Rzeszowa.  
Uzup.  
[www.mbc.malopolska.pl/publication/131173](http://www.mbc.malopolska.pl/publication/131173)

### **F.2. Budownictwo ludowe, małomiasteczkowe i dworskie oraz umykające krajobrazy Podkarpacia**

1. Część I. Świlcza i jej okolice: Rudna Wielka i Rudna Mała, Mrowla, Trzciana i Bratkowice.  
[www.mbc.malopolska.pl/publication/131171](http://www.mbc.malopolska.pl/publication/131171)
2. Część II. Tyczyn i Budziwój.  
[www.mbc.malopolska.pl/publication/131172](http://www.mbc.malopolska.pl/publication/131172)

## F. Artykuły, audycje radiowe oraz telewizyjne

### Głos Wielicki ([www.wielicki.glos24.pl](http://www.wielicki.glos24.pl))

1. Nr 1 (styczeń 2009) – „Odchodzący świat”.
2. Nr 2 (luty 2009) – „Negatyw na szklanej płytce”.
3. Nr 10 (październik 2009) – „Zapomniany mieszkaniec Bilczyc”; o Franciszku Augustynku – „Antonim Wichurze” - w setną rocznicę jego narodzin.
4. Nr 12 (grudzień 2009) – „Bilczyce z lat mego dzieciństwa”
5. Nr 1 (styczeń 2010) – „Bajeczna chałupa mojej babki z Bilczyc”. Część 1.
6. Nr 2 (luty 2010) – „Bajeczna chałupa mojej babki z Bilczyc”. Część 2.
7. Nr 3 (marzec 2010) – „Bajeczna chałupa mojej babki z Bilczyc”. Część 3.
8. Nr 4 (kwiecień 2010) – „Gdów z lat mojego dzieciństwa - początku lat 60-tych XX-go wieku”. Część 1.
9. Nr 5 (maj 2010) – „Gdów z lat mojego dzieciństwa - początku lat 60-tych XX-go wieku”. Część 2.
10. Nr 6 (czerwiec 2010)– „Tradycja nazw i przezwisk z dawnych Bilczyc”. Część 1.
11. Nr 7 (lipiec 2010) – „Tradycja nazw i przezwisk z dawnych Bilczyc”. Część 2”.
12. Nr 8 (sierpień 2010) – „Moja prababka „Magdusia”. Część 1.
13. Nr 10 (październik 2010) – „Moja prababka „Magdusia”. Część 2.
14. Nr 1 (styczeń 2011). „Wspomnienie Marcina Ciężarka”.
15. Nr 2 (luty 2011). „Jan Kaczmarczyk – zapomniana ofiara zbrodni katyńskiej”.
16. Nr 3 (marzec 2012). „Moja Babcia Bogdzina”.
17. Nr 9 (wrzesień 2012). „Z dziejów dworu w Bilczycach”.

### Wiadomości (10.2011)

[www.wiadomosci.krakow.pl](http://www.wiadomosci.krakow.pl)

O mnie. Barbara Bączek. „Dokumentalista z sercem”

### Dziennik Polski (19-20.01.2013)

O mnie. Paulina Polak. „Fotografuje taki Kraków, który powoli przechodzi do przeszłości”.

<http://www.dziennikpolski24.pl/artukul/3214128,fotografuje-krakow-ktory-powoli-odchodzi-do-przeszlosci,id,t.html>

### **Gazeta Gdowianin**

Artykuły i notki na temat Ziemi Gdowskiej, publikowane na internetowej stronie w/w gazety – [www.gazetagdowianin.pl](http://www.gazetagdowianin.pl), w tym wywiad sprzed wielu lat, udzielony Panu Marcinowi Chytkowskiemu z Fundacji Stryszowianin, opublikowany w internetowej wersji Gazety Gdowianin w październiku roku 2020.

<https://www.gazetagdowianin.pl/wiadomosci-z-gminy-gdow/wywiad-z-leszkiem-grabowskim/>

### **Krowoderska.pl**

Wywiad ze mną Andrzeja Śledzia: „Coś było piękne powinno trwać”, z dnia 14.01.2016 – [www.krowoderska.pl](http://www.krowoderska.pl)  
krowoderska.pl/cos-co-bylo-piekne-powinno-trwac/

### **Dziennik Polski i Dziennik Polski 24 z dnia 29.01.2018**

Artykuł Małgorzaty Mrowiec z moimi sugestiami i zdjęciami: „Kraków pilnie potrzebuje skansenu! To ostatni moment na ratowanie ginącej dawnej zabudowy”

[http://www.dziennikpolski24.pl/region/kronika-krakowska/a/krakow-pilnie-potrzebuje-skansenu-to-ostatni-moment-na-ratowanie-ginacej-dawnej-zabudowy,12887902/?utm\\_source=social-media-facebook&utm\\_medium=przycisk-gora](http://www.dziennikpolski24.pl/region/kronika-krakowska/a/krakow-pilnie-potrzebuje-skansenu-to-ostatni-moment-na-ratowanie-ginacej-dawnej-zabudowy,12887902/?utm_source=social-media-facebook&utm_medium=przycisk-gora)

### **Dziennik Polski 24 z dnia 14.03.2018.**

Artykuł Małgorzaty Mrowiec, ilustrowany moimi zdjęciami: „Piękne stare chałupy znikają z krajobrazu Krakowa. Ktoś zadba o stworzenie skansenu?”

<http://www.dziennikpolski24.pl/region/wiadomosci-krakow/a/piekne-stare-chalupy-znikaja-z-krajobrazu-krakowa-ktos-zadba-o-stworzenie-skansenu,13005674/>

### **Polskie Radio Kraków**

Rozmowa z red. Grzegorzem Krzywakiem o dawnych kąpieliskach w Krakowie (28.06.2017)

<http://www.radiokrakow.pl/wiadomosci/krakow/kapielsko-na-zakrzowku-darmowe-dla-posiadaczy-krakowskiej-karty-miejskiej/>

### **Polskie Radio Kraków**

Moje opowieści o krakowskim Piasku w rozmowie z red. Marzeną Florkowską (05.02-09.02.2018) w programie Pod Lupą

<http://www.radiokrakow.pl/audycje/pod-lupa/pod-lupa-na-krakowskim-piasku/>

## Polskie Radio Kraków

Reportaż Grzegorza Krzywaka o fontannach krakowskich – tych dawnych i tych współczesnych (27.02.2018)

<http://www.radiokrakow.pl/wiadomosci/krakow/gdzie-sie-podzialy-krakowskie-fontanny/>

## Rajski Piasek – spotkanie w Artotece WBP w Krakowie w dniu 06.03.2018



Relacja na żywo w Youtube

<https://www.youtube.com/watch?v=rG1kpe-cepM&feature=share>

## Polskie Radio Kraków – reportaż Magdaleny Zbylut z dnia 28.06.2018.

„Czy powstanie krakowski skansen – pomysł wraca po raz trzeci”.

<http://www.radiokrakow.pl/wiadomosci/krakow/czy-powstanie-krakowski-skansen-pomysl-wraca-po-raz-trzeci-zdjecia/>

## TVP Kraków – Kronika Krakowska z dnia 08.07.2008

Reportaż Moniki Dziury: CZY W KRAKOWIE POWSTANIE SKANSEN? TO OSTATNIA SZANSA NA RATUNEK DLA STARYCH CHAŁUP.

<http://krakow.tvp.pl/37999421/czy-w-krakowie-powstanie-skansen-to-ostatnia-szansa-na-ratunek-dla-starych-chalup>

**Dziennik Polski z dnia 17.09.2018**

**Artykuł Magdaleny Mrowiec** (z moimi zdjęciami w wersji internetowej)  
**Skansen: chałupy, karczma, krowy....**

<https://dziennikpolski24.pl/skansen-chalupy-karczma-krowy-nowe-muzeum-mogloby-powstac-w-nowej-hucie-za-dwa-lata/ar/13498315>

**Radio Kraków – „Urok starych chałup” - reportaż Marzeny Florkowskiej w programie Pod Lupą w dniu 06.05.2019**

<http://www.radiokrakow.pl/audycje/pod-lupa/urok-starych-chalup/?fbclid=IwAR1Tdcd8v83PGNOJU8I7vIQyVonK-ZodQc18o8CFZXXq0Lk1YsprHGDeYds/>

**Reportaż Moniki Dziury z Kroniki Krakowskiej w TVP 3 z dnia 11.11.2019**

**„Krakowski skansen powstanie w Nowej Hucie”**

<https://krakow.tvp.pl/45289207/krakowski-skansen-powstanie-w-nowej-hucie?fbclid=IwAR0n9XtOmfXwjGouGJRQPpoZDdC65FmzZMMkFRVYCOaYcKpxEzRhC16MBok>

**Artykuł Małgorzaty Mrowiec z moimi zdjęciami i tekstem w Dzienniku Polskim: „Na tropie Krakowa, którego już.... nie ma. Zobacz, jak zmienił się krajobraz miasta w zaledwie kilkadziesiąt lat”.**

[https://dziennikpolski24.pl/na-tropie-krakowa-ktorego-juz-nie-ma-zobacz-jak-zmienil-sie-krajobraz-miasta-w-zaledwie-kilkadziesiat-lat-zdjecia/ar/c15-14849361?fbclid=IwAR38luUMHWDjA8AQFwFWRx-1PbVPDJFzChw\\_0NAN1X53Glxfegtcyk6Vjr0](https://dziennikpolski24.pl/na-tropie-krakowa-ktorego-juz-nie-ma-zobacz-jak-zmienil-sie-krajobraz-miasta-w-zaledwie-kilkadziesiat-lat-zdjecia/ar/c15-14849361?fbclid=IwAR38luUMHWDjA8AQFwFWRx-1PbVPDJFzChw_0NAN1X53Glxfegtcyk6Vjr0)

**O fontannie prof. Zina w Radio Eska**

[https://www.eska.pl/krakow/koniec-poniewierki-fontanny-zina-zabytek-stanal-w-parku-jerzmanowskich-aa-MFY1-ZadL-a1qq.html?fbclid=IwAR1a4g-8Srf8xLB\\_PiOaJJsfVhD694lf3eTCDwE43yDiCz-ONP5dXIA7VEk](https://www.eska.pl/krakow/koniec-poniewierki-fontanny-zina-zabytek-stanal-w-parku-jerzmanowskich-aa-MFY1-ZadL-a1qq.html?fbclid=IwAR1a4g-8Srf8xLB_PiOaJJsfVhD694lf3eTCDwE43yDiCz-ONP5dXIA7VEk)

**O dramatycznej zabudowie Półwsia Zwierzynieckiego  
 Kronika Krakowska z dnia 01.06.2020**

<https://www.facebook.com/tvp3krakow/videos/689062808542333/UzpfSTEwMDAwMDMyMTY2NTkwODozMTc5NjY0NjgyMDU0MjIz/>

**„Spacer po Garbarach”. Moje opowieści o Piasku sprzed 60 lat – pięcioczęściowy film, który powstał na zamówienie Muzeum Krakowa w ramach projektu realizowanego przez Dom Zwierzyniecki: „Zwierzyniec zaprasza Garbary”.**

Część I.

<https://www.facebook.com/watch/?v=294634634941344>

Część II

<https://www.facebook.com/watch/?v=350540442612113>

Część III

<https://www.facebook.com/watch/?v=791311341611557>

Część IV

<https://www.facebook.com/watch/?v=988264891624351>

Część V

<https://www.facebook.com/watch/?v=3116460041801936>

**„Coraz bliżej skansenu” reportaż Moniki Dziury w Kronice Krakowskiej na antenie TVP 3 Kraków w dniu 01.09.2020**

<https://krakow.tvp.pl/49665568/coraz-blizej-powstania-skansenu-w-krakowie?fbclid=IwAR0jE0W0GHAY8uUZYI8DTkc1BweYL1veZIMJzyQVZjCBsVbjtr1mIyDRKmg>

**„Przedświąteczny Kraków”, rozmowa z redaktor Marzeną Florkowską z Radio Kraków o realiach Piasku z lat 60.**

**Audycja Przed Hejnałem z dnia 21.12.2020.**

<https://www.radiokrakow.pl/audycje/przy-okazji/przedswiateczny-krakow/>

**„Co stanie w krakowskim skansenie?” – reportaż red. Moniki Dziury w Kronice Krakowskiej w TVP 3 Kraków w dniu 22.03.2021**

[https://krakow.tvp.pl/52916082/co-stanie-w-krakowskim-skansenie?fbclid=IwAR2y6YI504NHblMXpOXxscGKQ3NQNmkBxXZPHGD\\_AYHBQrSwm8dyWhcudV8](https://krakow.tvp.pl/52916082/co-stanie-w-krakowskim-skansenie?fbclid=IwAR2y6YI504NHblMXpOXxscGKQ3NQNmkBxXZPHGD_AYHBQrSwm8dyWhcudV8)

**„Trwa rewitalizacja Parku Jordana w Krakowie – reportaż red.**

**Moniki Dziury w Kronice Krakowskiej w dniu 10.04.2021,**

gdzie wyrażam swoje zdanie na temat przyszłości Jordanówki

[https://krakow.tvp.pl/53243325/trwa-rewitalizacja-parku-jordana-w-krakowie?fbclid=IwAR3csSwGbxOFoLumuP-y2jIGis5rHV\\_6OSHlIvWI2oyKUialZzbXLvMVM4g](https://krakow.tvp.pl/53243325/trwa-rewitalizacja-parku-jordana-w-krakowie?fbclid=IwAR3csSwGbxOFoLumuP-y2jIGis5rHV_6OSHlIvWI2oyKUialZzbXLvMVM4g)

**Wspomnienie Bagrów Ludwinowskich w rozmowie z Jakubem Kusym na antenie Radio Eska (15.11.2021)**

<https://www.eska.pl/krakow/zm-sprzata-bagry-ludwinowskie-co-czeka-ten-urokliwy-zakatek-aa-515R-7dSL-HdZQ.html>

**Kronika Krakowska z dnia 04.12.2021 - reportaż red. Moniki Dziury o przyszłości „okrągłaka” w Parku Jordana**

[krakow.tvp.pl/57280771/nie-chca-muzeum-sportu-w-jordanowce](https://krakow.tvp.pl/57280771/nie-chca-muzeum-sportu-w-jordanowce)