

Leszek Grabowski

Podglądanie starego Krakowa
Część XXIII. Podgórze cd.
Październik 2013 – marzec 2022

Kraków 2022

Leszek Grabowski

Podglądanie starego Krakowa
Część XXIII. Podgórze cd.
Październik 2013 – marzec 2022

Kraków 15.03.2022

Na prawach rękopisu
© Copyright by Leszek Grabowski
Kraków 2022

Spis Treści

0.	Wstęp	4 - 5
I.	Rondo Matecznego i ulica Bonarka	6 - 20
II.	Ulica Kalwaryjska i jej otoczenie	21 - 41
III.	Ulica Przedwiośnie, planty Nowackiego i plac Serkowskiego	42 - 50
IV.	Plac Niepodległości i ulica Legionów Piłsudskiego	51 - 54
V.	Rynek Podgórski	55 - 66
VI.	Plac Lasoty, ulica Parkowa Park Bednarskiego	67 - 97
VII.	Wokół stadionu Korony	98-121
VIII.	Ulice: Brodzińskiego, Nadwiślańska, Piwna i Józefińska	122-165
IX.	Ulica Limanowskiego	166-193
X.	Wokół placu Bohaterów Getta	194-206
XI.	Ulice: Kącik, Janowa Wola, Lwowska i Dąbrowskiego	207-233
XII.	Zabłocie	234-260
XIII.	Wokół fortu nr 31 i kościółka św. Benedykta	261-275
XIV.	W niecce kamieniołomu Libana	276-292
XV.	Panoramy i widoki z Kopca Kraka	293-303
XVI.	Wokół KL Płaszów	304-315
Załącznik. Moje opracowania dostępne w zasobach Małopolskiej Biblioteki Cyfrowej i Europeany oraz publikacje prasowe i audycje radiowe oraz telewizyjne z moim udziałem		316-343



Fot. nr 1. Na otwarciu Muzeum Podgórza.

0. Wstęp

XXIII (23) z cyklu „Podglądanie starego Krakowa” jest kontynuacją w czasie zdjęć wykonanych na terenie Podgórze, dawnego podkrakowskiego miasteczka, które zostało utworzone jeszcze w trakcie zaboru austriackiego, w roku 1784, a jego włączenie w obręb Wielkiego Krakowa nastąpiło w roku 1915, kiedy utworzyło XX dzielnicę. Zdjęcia powstały podczas moich okazjonalnych wizyt w tej części Krakowa w szerokim okresie czasowym: od października roku 2013 po marzec roku 2022 i stanowią wybiórczy, również terytorialnie kalejdoskop, bez jakiegoś szczególnie zarysowanego programu. Moim celem jest dokumentowanie starej zabudowy Podgórze, która powstawała od końca XVIII wieku po czasy międzywojenne, ale w ostatnim okresie dość powszechnie znika i zilustrowanie zachodzących zmian, które na tym obszarze przebiegają gwałtownie, szczególnie na terenie przemysłowego kiedyś Zabłocia. Dodam jeszcze, że dwa pierwsze albumy z terenu Podgórze, ukazujące jego wizerunek w latach: 2009-2013, stanowią części: IV i V z tego cyklu (patrz załącznik na końcu opracowania).

By utrwalić obraz określonych fragmentów dawnej XXII dzielnicy w wielu przypadkach prezentuję podobne ujęcia wykonane w różnych okresach czasu, co np. łatwiej pozwala uchwycić zmieniające się detale. Wiele z historycznych opisów zawierają już wspomniane powyżej albumy, więc tym razem ograniczam się do lakonicznych notek umieszczonych bezpośrednio pod zdjęciami.

Opracowanie podzielone jest na rozdziały, które terytorialnie obejmują wykrojone fragmenty Podgórze.

Oprócz zabudowy Podgórze, jeszcze do dziś w wielu fragmentach przypominającej typowe galicyjskie miasteczko i w znacznej części posiadającej już zabytkowy charakter, w opracowaniu starałem się też zaprezentować roztaczające się z Krzemionek Podgórskich, Kopca Kraka czy znad kamieniołomu Libana krajobrazy, których wybór nie był łatwy z uwagi na ograniczone ramy objętościowe albumu. Tu muszę przyznać, że ilość wykonanych przeze mnie ujęć krajobrazowych i widokowych jest ogromna i w większości są one publikowane w moim innym cyklu: „Krakowskie panoramy i widoki”, więc jeśli ktoś chce się nimi nasycić, a są one uchwycone w różnych porach dnia i roku, zapraszam do przejrzania tych albumów.

Mnie szczególnie, jako członka Rady d.s. Parku Edukacyjnego Branice, utworzonej przy Prezydencie Krakowa, martwi szybkie zanikanie tej typowo podmiejskiej zabudowy, nieraz nawet o charakterze wiejskim, dla której we współczesnym Podgórze nie ma miejsca. I tu jako przykład trzeba podać parterowy dom przy ulicy Dąbrowskiego 12, przy którym jeszcze w roku 2019 był kręcony przez Monikę Dziurę, dziennikarkę TVP Kraków, reportaż o konieczności utworzenia w Krakowie skansenu, o którego utworzenie zabiegam od lat.



Fot. nr 2. Z red. Moniką Dziurą z TVP Kraków przed wyburzonym już domem przy ulicy Dąbrowskiego 12 podczas kręcenia reportażu o potrzebie powstania w Krakowie skansenu etnograficznego.

Jest jeszcze w Podgórzu kilka, stale kurczących się enklaw o typowo podmiejskiej zabudowie, którą m.in. tworzą ulice: Bonarka czy Kącik oraz fragmenty ulic: Kalwaryjskiej, Józefińskiej czy Limanowskiego i warto by, z myślą o przyszłych pokoleniach, ten klimat zachować, ale szanse ku temu są niewielkie, więc pilnym zdaniem jest fotograficzne dokumentowanie tych trwających jeszcze okruchów.

Album z pewnością nie jest doskonały, bo ja jestem tylko amatorem i hobbystą, ale myślę, że jego wartość, jak i pozostałych zbiorów z tej serii, z czasem będzie tylko rosła.

Póki co pozostaje mi zaprosić na sentymentalny spacer po Podgórzu II dekady XX wieku.

I. Rondo Matecznego i ulica Bonarka




Fot. nr 3. Przed burzą budowlaną przy Rondzie Matecznego, czyli na „Matecznym”.



Fot. nr 4 (4-5). Zakład przyrodolecznicy i park zdrojowy przy Rondzie Matecznego.



Fot. nr 5. (22.10.2020)



Fot. nr 6 (6-11). Zabudowa wokół Ronda Matecznego, tu u wylotu ulicy Podskale.



Fot. nr 7 (7-8). Z ulicą Zamojskiego i ośrodkiem TVP Kraków w tle.



Fot. nr 8. (162-163).



Fot. nr 9 (9-11). Nowy budynek na początku ulicy Kamieńskiego, który powstaje w miejscu niedawno wyburzonych, drewnianych willi.



Fot. nr 10.



Fot. nr 11.



Fot. nr 12. Fragment zabudowy ulicy Wadowickiej na styku z wylotem ulicy Rydlówka.



Fot. nr 13 (13-32). W podmiejskim klimacie ulicy Bonarka.
Fot. nr: 13-14. Działka na posesji pod nr 10.



Fot. nr 14.



Fot. nr 15. Fragment zabudowy powyżej numeru 12.



Fot. nr 16 (16-17). Niska, typowo podmiejska zabudowa pod nr: 12-18.



Fot. nr 17.



Fot. nr 18. Parterowy dom pod nr 16.



Fot. nr 19 (19-29). Fragment zabudowy o numerach: 20-24.



Fot. nr 20.



Fot. nr 21 (21-22). Parterowy dom pod nr 22.



Fot. nr 22.



Fot. nr 23 (23-25). Relikt dawnej zabudowy Podgórze pod nr 24.



Fot. nr 24.



Fot. nr 25.



Fot. nr 26 (26-27). Widoki spod domu o numerze 24.



Fot. nr 27.



Fot. nr 28 (28-29). Dom pod nr 24 i przylegający do niego dawny obiekt handlowy.



Fot. nr 29.



Fot. nr 30. Na dziedzińcu posesji pod nr 21.



Fot. nr 31 (31-32). Wzdłuż ulicy Łagiewnickiej ku ulicy Bonarka.



Fot. nr 32. Zapewne przedwojenny dom pod nr 33.

II. Ulica Kalwaryjska i jej otoczenie



Fot. nr 33. W wylotu ulicy Podskale. (10.10.2018)



Fot. nr 34. Ulica Podskale w ujęciu z ulicy Kalwaryjskiej.



Fot. nr 35 (35-74). Wzdłuż ulicy Kalwaryjskiej w kolejności od strony Ronda Matecznego.
Fot. nr: 35-54 - zabudowa pierzei o nieparzystych numerach poniżej domu o numerze 57.



Fot. nr 36 (35-36). Fragment zabudowy do ulicy Smolki.




Fot. nr 37 (37-39). Parterowy relikw pod nr 55, który zapewne niebawem zniknie.



Fot. nr 38 (38-39). Z wieżą kościoła Redemptorystów w tle.



Fot. nr 39. (11.11.2018)



Fot. nr 40 (40-42). Domy spod numerów: 53 i 55. (11.11.2018)



Fot. nr 41 (41-42). Kamieniczka pod nr 53. (22.10.2020)



Fot. nr 42. Detale na fasadzie. (11.11.2018)



Fot. nr 43 (43-44). Fragment zabudowy poniżej numeru 49.



Fot. nr 44. Niska zabudowa spod nr: 45 i 47. (11.11.2018)



Fot. nr 45. Zabudowa ulicy Kalwaryjskiej powyżej numeru 41.



Fot. nr 46. Zabudowa o nieparzystych numerach powyżej ulicy Smolki i numeru 37.



Fot. nr 47 (47-48). Wzdłuż ulicy Smolki. Na pierwszym planie pokryta dzikim winem kamienica pod nr 4a. (02.07.2021)



Fot. nr 48. Wspomnienie dawnego kina Wrzos przy ulicy Zamojskiego 50, z którego pozostała tylko fasada.



Fot. nr 49. Szklane akwarium pod nr 33, gdzie ziszczą się zasady podglądania w stylu big-brothera.



Fot. nr 50. Piętrowy dom pod 31, wybudowany ok. roku 1885.



Fot. nr 51 (51-52). Wzdłuż ulicy Strómeja ku ulicy Zamojskiego.



Fot. nr 52. Fragment zabudowy o numerach:1-7. Trwa jeszcze parterowy dom pod nr 3.



Fot. nr 53. Fragment zabudowy ulicy o numerach: 25-29. (02.07.2021)



Fot. nr 54. Wzdłuż początkowego odcinka ulicy Kalwaryjskiej – widok z ulicy Legionów Piłsudskiego w stronę Rynku Podgórskiego.



Fot. nr: 55-74. Zabudowa pierzei o parzystych numerach.
 Fot. nr 55 (55-66). Końcowy odcinek ulicy poniżej numeru 90, do ulicy Śliskiej.



Fot. nr 56. (11.11.2018)



Fot. nr 57. Fragment zabudowy o numerach: 84-92.



Fot. nr 58 (58-59). Niska zabudowa o numerach: 84-88. (11.11.2018)



Fot. nr 59. Jednopiętrowe domy o numerach: 86 i 88. (11.11.2018)



Fot. nr 60. Fragment zabudowy poniżej kamieniczki o numerze 82.



Fot. nr 61. Parterowy domek spod nr 80. (11.11.2018)



Fot. nr 62. Kamieniczka spod numeru 78.



Fot. nr 63. Typowo galicyjski dom spod nr 76, z niewielkim ogrodem na jego przedpolu.



Fot. nr 64 (64-66). Dom pod nr 70 w narożu z ulicą Śliską.



Fot. nr 65. (11.11.2018)



Fot. nr 66. Widok z ulicy Śliskiej.



Fot. nr 67. Parterowa kamieniczka spod nr 42.



Fot. nr 68. Zabudowa ulicy powyżej ulicy Długosza i domu spod nr 40



Fot. nr 69 (69-70). Wzdłuż ulicy Warneńczyka w ujęciach z ulicy Kalwaryjskiej.
Tu pierzeja o numerach: 8-14.



Fot. nr 70. Z niskim domem pod nr 7 pośrodku. W tle Planty Floriana Nowackiego.



Fot. nr 71 (71-74). Początkowy fragment zabudowy ulicy poniżej ulicy Warneńczyka i domu o numerze 22.



Fot. nr 72. Fragment zabudowy o numerach: 12-22. (02.07.2021)



Fot. nr 73. Widok z ulicy Legionów Piłsudskiego na fragment zabudowy pochodzącej z końca XIX wieku o numerach: 12-24,.



Fot. nr 74. Likwidacja wrośniętej w klimat ulicy księgarni spod nr 6 stała się faktem. Póki co trwał po niej tylko neon.

III. Ulica Przedwiośnie, planty Nowackiego i plac Serkowskiego




Fot. nr 75 (75-79). Trwa zabudowa przez firmę deweloperską ECHO ulicy Przedwiośnie w miejscu „poziomkowego sadu”, usytuowanego kiedyś we fragmencie od Mostu Retmańskiego do ulicy Spiskiej.



Fot. nr 76.



Fot. nr 77.



Fot. nr 78. Widok z Mostu Retmańskiego na Wildze.



Fot. nr 79 (79-81). Ukończone już blokowisko mieszkalne pod nr 2. (11.11.2018)




Fot. nr 80 (80-81). Widoki od strony ulicy Orawskiej. (11.11.2018)




Fot. nr 81. (11.11.2018)



Fot. nr 82. Fragment zabudowy ulicy Krasickiego poniżej numeru 28. (11.11.2018)



Fot. nr 83. Zabytkowa kapliczka słupowa przy Plantach Nowackiego od strony ulicy Długosza.




Fot. nr 84 (84-87). Na Plantach Floriana Nowackiego. (11.11.2018)



Fot. nr 85 (85-86). Obelisk upamiętniający postać Maksymiliana Siła-Nowickiego, zoologa, profesora UJ, badacza flory i fauny tatrzańskiej. (11.11.2018)



Fot. nr 86. (11.11.2018)



Fot. nr 87. (11.11.2018)



Fot. nr 88 (88-89). Zabudowa placu Serkowskiego. Fragment o numerach: 6-9.
(11.11.2018)



Fot. nr 89. Fragment zabudowy od numeru 2 w ujęciu z ul. Warneńczyka. (11.11.2018)



Fot. nr 90 (90-91). Budynek podgórskiego Sokół z ulicy Sokolskiej 17. (11.11.2018)



Fot. nr 91. (11.11.2018)



Fot. nr 92. Budynek dawnej szkoły, dziś siedziby podgórskiego Domu Kultury, z ulicy Sokolskiej 13. (11.11.2018)

IV. Plac Niepodległości i ulica Legionów Piłsudskiego



Fot. nr 93 (93-94). Obelisk z placu Niepodległości, wzniesiony z okazji 100. rocznicy odzyskania niepodległości, która w Krakowie nadeszła z c.k. koszar w Podgórzu w dniu 31.10.1918.



Fot. nr 94.



Fot. nr 95. Ponad placem Niepodległości w stronę niskiej zabudowy ulicy Zamojskiego.



Fot. nr 96. Naroże ulic: Legionów Piłsudskiego i Rejtana, gdzie kiedyś stała podgórska hala targowa, zburzona po II wojnie światowej w związku z budową linii tramwajowej do Podgórze przez odbudowany po zniszczeniach wojennych IV Most.



Fot. nr 97 (97-99). Fragment zabudowy ulicy Legionów Piłsudskiego o numerach: 3-7.



Fot. nr 98. Kamienica pod nr 5 z kuriozalnie dobudowanym poddaszem.



Fot. nr 99.



Fot. nr 100. Dawna szkoła z ulicy Sokolskiej w ujęciu z ulicy Legionów.

V. Rynek Podgórski



Fot. nr 100 (100-102). Rynek Podgórski w trakcie przebudowy – widoki spod kościoła św. Józefa.



Fot. nr 101.



Fot. nr 102.



Fot. nr 103 (103-110). Kamienica pod nr 9, jej podwórko i detale.



Fot. nr 104. Sień kamienicy.



Fot. nr 105. Balkony od strony podwórka.



Fot. nr 106. Tablica na ścianie budynku.



Fot. nr 107 (107-108). Oficyna.



Fot. nr 108.



Fot. nr 109 (109-110). Figura Matki Boskiej pośród zieleni na podwórku.




Fot. nr 110.




Fot. nr 111. Dom pod nr 4. (26.07.2014)



Fot. 112 (112-115). Kościół parafialny p.w. św. Józefa, który powstał w latach 1905-1909 wg projektu Jana Sasa-Zubrzyckiego, przykład zapóźnionego neogotyku,



Fot. nr 113. Wnętrze Kościoła.



Fot. nr 114 (114-115). Widoki z Parku Bednarskiego. (23.11.13)



Fot. nr 115. Z zabytkową dzwonnica z prawej.



Fot. nr 116 (116-119). Rynek Podgórski w ujęciach od strony zachodniej.



Fot. nr 117 (116-117). Z kościołem parafialnym p.w. św. Józefa w tle.



Fot. nr 118. Z prawej fragment zabudowy o numerach: 5-9.



Fot. nr 119. Fragment zabudowy o numerach: 1-4. Z lewej ratusz miasta Podgórze, wybudowany w połowie XIX wieku.



Fot. nr 120 (120—123). Zachodnia pierzeja. Domy: Pod Czarnym Orłem- z lewej- spod nr 13 i Pod Białym Orłem -dawny ratusz- spod nr 14, w kształtach nadanych im w poł. XIX w.



Fot. nr 121. Widok w stronę na ulicę Brodzińskiego.



Fot. nr 122. Godło kamienicy (kiedyś zajazdu) Pod Jeleniami pod nr 12 w narożu I piętra.



Fot. nr 123. Powstała ok. roku 1785, ale przebudowana w XX wieku, kamienica pod nr 11.

VI. Plac Lasoty, ulica Parkowa i Park Bednarskiego



124 (124-130). Wzdłuż ulicy Dembowskiego. (05.10.2013)



Fot. nr 125 (124-130). Pozostałość po podgórskim przemyśle; zabudowania fabryczno-biurowe S-pni Szklarskiej na posesji pod nr 1 na etapie likwidacji. Ma tu powstać zabudowa mieszkalna. (21.06.14)



Fot. nr 126.



Fot. nr 127. (21.06.14)



Fot. nr 128. (21.06.2014)



Fot. nr 129.



Fot. nr 130. (21.06.2014)



Fot. nr 131 (131-141). Wzdłuż placu Lasoty.
Fot. nr: 131-133. Międzywojenna willa spod 7.



Fot. nr 132. Zwieńczenie willi z datą jej budowy.



Fot. nr 133 (133-134). Willowa zabudowa o numerach: 6 i 7.



Fot. nr 134..



Fot. nr 135. Willa spod nr 6. (23.11.2013)



Fot. 136 (136-139). Zabudowa ulicy Tatrzańskiej. Tu willa pod nr 7. (23.11.2013)



Fot. nr 137. Budynki spod numerach: 5 i 9.



Fot. nr 138 (138-139). Ponad ulicą Tatrzańską w stronę Wesolej i kościoła Jezuitów.
(21.06.14)



Fot. nr 139. (31.03.2021)



Fot. nr 140 (140-141). Willa z placu Lasoty 3, która powstała w latach 1912-13 wg projektu Aleksandra Sołtysa.



Fot. nr 141. Fragment zabudowy pod nr: 3 i 4, z ulicą Tatrzańską pośrodku.



Fot. nr 142 (142-162). Klimatyczny fragment zabudowy Podgórze na styku ulicy: Parkowej i placu Lasoty – widoki od strony stadionu Korony.



Fot. nr 143. Willowa zabudowa Podgórze z przełomu wieków: XIX i XX.



Fot. nr 144 (144-145). W stronę Rynku Podgórskiego, z kościołem św. Józefa w tle.
(21.06.14)



Fot. nr 145.



Fot. nr 146. Willa Mira z ulicy Parkowej 9, która powstała w roku 1896 wg projektu Władysława Kryłowskiego.



Fot. nr 147 (147-149). Wille: Mira z ulicy Parkowej 9 i Julia placu Lasoty 2. (31.03.2021)



Fot. nr 148. (23.11.2013)



Fot. nr 149.



Fot. nr 150 (150-153). Willa Julia, zwana też willą „Pod Zegarem”, dawna własność Wojciecha Bednarskiego, założyciela podgórskiego parku, dzieło Władysława Ekielskiego z roku 1903. (23.11.2013)



Fot. nr 151. Zwieńczenie budynku. (23.11.2013)



Fot. nr 152. (23.11.2013)



Fot. nr 153.




Fot. nr 154 (154-158). Willa Mira z ulicy Parkowej 9 i jej detale. (23.11.2013)




Fot. nr 155. (23.11.2013)



Fot. nr 156. (23.11.2013)



Fot. nr 157.




Fot. nr 158




Fot. nr 159 (159-170). Wzdłuż ulicy Parkowej, której galicyjski klimat jest tu nadal wyczuwalny.



Fot. nr 160. Widok na początkowy fragment ulicy Parkowej w ujęciu z placu Lasoty. Jej zabudowa o numerach: 2-8 powstawała od IV ćwierci XIX wieku po początek wieku XX. W tle wieża kościoła św. Józefa.



Fot. nr 161. (31.03.2021)



Fot. nr 162. Z willą Mira z prawej. (31.03.2021)



Fot. nr 163 (163-170). Widoki budynków z ulicy Parkowej. Dom z końca XIX wieku spod nr 4. (23.11.2013)



Fot. nr 164 (164-165). Kamieniczka z końca XIX wieku spod nr 6. (23.11.2013)



Fot. nr 165. Oryginalne drzwi. (23.11.2013)



Fot. nr 166. Domek spod nr 10, zapewne kiedyś służbowy, który powstał ok. 1910 roku, usytuowany przy wejściu do parku Bednarskiego,



Fot. nr 167. Tylny fragment kamieniczki spod nr 6.



Fot. nr 168 (168-170). Tylny fragment domu spod nr 4. (23.11.2013)



Fot. nr 169.



Fot. nr 170. Oryginalne okna typu ościeżnicowego. (23.11.2013)



Fot. nr 171 (171-183). W parku im. Wojciecha Bednarskiego, który powstał w dawnym wyrobisku skalnym.



Fot. nr 172 (172-175). Ruina popularnego kiedyś gastronomicznego okrąglaka, który czeka na lepsze czasy. (23.11.2013)



Fot. nr 173.



Fot. nr 174.



Fot. nr 175.



Fot. nr 176. Ściana skalna dawnego kamieniołomu. Z lewej, na szczycie, znajduje się stadion Korony.



Fot. nr 177 (177-178). Pomnik Wojciecha Bednarskiego, inicjatora założenia podgórskiego parku, który powstał na terenie po dawnym kamieniołomie.




Fot. nr 178. Tablica na cokole. Jak się okazuje, Wojciech Bednarski był bratem mojej praprababki, po mężu Grabowskiej. Rodzina ta pochodziła z Kunicy koło Gdowa.



Fot. nr 179.



Fot. nr 180.




Fot. nr 181.



Fot. nr 182.



Fot. nr 183.



Fot. nr 184 (184-185). Widoki z parku ponad ulicą Zamojskiego. Tu wzgórze wawelskie ponad Kazimierzem.



Fot. nr 185. Widok w stronę Kazimierza i Śródmieścia z kościołami (od lewej): św. Piotra i Pawła, Bożego Ciała i Mariackim.

VII. Wokół stadionu Korony



Fot. nr 186 (186-193). Stadion Korony i jego otoczenie wg stanu z 23.11.2013.
Wejście od strony ulicy Parkowej. (23.11.2013)



Fot. nr 187 (187-188). Niekompletny już, dawny zegar boiskowy. (23.11.2013)



Fot. nr 188. (23.11.2013)



Fot. nr 189. Oryginalny jeszcze gastronomiczny okraglak. (23.11.2013)



Fot. nr 190 (190-193). Widoki na murawę boiska, tu od strony ulicy Parkowej.
Z lewej widoczne filary po dawnym zadaszeniu części trybuny. (23.11.2013)



Fot. nr 191 (191-193). Ujęcia od strony ulicy Krzemionki. (05.10.13)



Fot. nr 192. (23.11.13)



Fot. nr 193. (23.11.2013)



Fot. nr 194 (194-201). Stadion Korony, oddany do użytku w roku 1961 i jego otoczenie w realiach z dnia 21.06.2014. Alejka wiodąca od bramy stadionu w stronę ulicy Parkowej. (21.06.14)



Fot. nr 195 (195-201). Piękny stadion, powstały z wykorzystaniem terenu dawnego kamieniołomu, popadający w tym czasie w coraz większą ruinę. (21.06.14)



Fot. nr 196. Kiedyś obiekt ten tętnił piłkarskim życiem, kiedy swoje mecze rozgrywali tu piłkarze Korony, a potem Garbarni, o czym przypomina boiskowy zegar. (21.06.14)



Fot. nr 197. W stronę wieży telewizyjnej stacji TVP Kraków na Krzemionkach. (21.06.14)



Fot. nr 198 (198-201). Widoki wokół stadionu.
Fot. nr: 198-199. W stronę Parku Bednarskiego i centrum Podgórza. (21.06.14)



Fot. nr 199. (21.06.14)



Fot. nr 200 (200-201). Widoki od strony ulicy Krzemionki. (21.06.14)



Fot. nr 201. Filary z prawej strony dobrze widoczne filary po dawnym zadaszeniu mini trybuny. (21.06.14)



Fot. nr 202 (202-210). Dokumentacja stadionu Korony wg stanu z dnia 01.03.2015.



Fot. nr 203 (203-204). Widoki na płytę stadionu spod dawnego zegara.



Fot. nr 204.



Fot. nr 205. Dewastacja dotarła już do okrągłaka.



Fot. nr 206 (206-208). Ujęcia od strony stacji TVP Kraków i ulicy Krzemionki.



Fot. nr 207.



Fot. nr 208.



Fot. nr 209. Boczne boiska od strony ulicy Tisznera.



Fot. nr 210. Wejście od strony ulicy Krzemionki.



Fot. nr 211 (211-215). Kilka ujęć stadionu Korony wg stanu z dnia 05.04.2018.
Szatnia z zegarem boiskowym.



Fot. nr 212. Dawny okrągłak gastronomiczny, który w międzyczasie został poddany remontowi, ale jakby zatracił dawny urok.



Fot. nr 213 (213-215). Ujęcia od strony ulicy Krzemionki.



Fot. nr 214.



Fot. nr 215.



Fot. nr 216 (216-222). Stadion Korony i jego otoczenia w realiach z dnia 31.03.2021.
Wejście z ulicy Parkowej.



Fot. nr 217. Szatnie, zegar boiskowy i okrągłak. (31.03.2021)



Fot. nr 218. Współcześnie odnowiony okrągłak gastronomiczny, wokół którego powstała kawiarenka.



Fot. nr 219 (219-221). Płyta boiska w ujęciach od strony ulicy Krzemionki.



Fot. nr 220.



Fot. nr 221.



Fot. nr 222. Wejście od strony ulicy Krzemionki.



Fot. nr 223 (223-225). Ośrodek TVP Kraków, który powstał w miejscu fortu nr 32 – Krzemionki. Na pierwszym planie resztki dawnego wału ziemnego.



Fot. nr 224 (224-225). Widoki od strony stadionu Korony.



Fot. nr 225.



Fot. nr 226 (226-233). Panoramy znad przepaści skalnej nad ulicą Krzemionki przy ośrodku TVP Kraków. (21.06.2014)



Fot. nr 227 (226-228). Ponad kościołem Redemptorystów w stronę Wawelu.



Fot. nr 228.



Fot. nr 229 (229-231). Ze wzgórza wawelskim w tle. (21.06.2014)



Fot. nr 230 (230-231). Zamek królewski i katedra na Wawelu.



Fot. nr 231. (31.03.2021)



Fot. nr 232 (232-233). Panorama Lasu Wolskiego i Sikornika ponad Osiedlem Podwawelskim.



Fot. nr 233.

VIII. Ulice: Brodzińskiego, Nadwiślańska, Piwna, Józefińska i ich otoczenie




Fot. nr 234 (234-258). Panoramy i widoki Podgórza w stronę ulic: Brodzińskiego i Nadwiślańskiej w ujęciach od strony Kazimierza. Tu ujęcie z Mostu im. Piłsudskiego.



Fot. nr 235. Widok ponad IV. (dziś II.) Mostem im. J. Piłsudskiego. (13.10.2010)



Fot. nr 236 (236-239). Wzdłuż kładki o. Bernatka, powstałej na przyczółkach starego mostu podgórskiego im. Franciszka Józefa. Zwyczaj przypinania kłódek przez zakochane pary zakorzenił się tu na dobre. Kluczyki są następnie topione w Wiśle. W tle kamienica Aleksandrowiczów (z prawej) i najstarsze domy podgórskie na początku ulicy Józefińskiej.



Fot. nr 237.



Fot. nr 238.



Fot. nr 239.



Fot. nr 240. Dom spod nr 2, który powstał w IV ćwierci XVIII wieku.



Fot. nr 241 (241-242). Widoki z wylotu ulicy Mostowej. Z kamienicą Aleksandrowiczów w tle.



Fot. nr 242.



Fot. nr 243. IV. Most im. J. Piłsudskiego w ujęciu z kładki o. Bernatka.



Fot. nr 244 (244-246). Stare i nowe Podgórze w rejonie styku ulic: Brodzińskiego, Józefińskiej i Nadwiślańskiej.




Fot. nr 245 (245-246). Z charakterystycznymi wieżami Podgórze w tle, od lewej: kościół św. Józefa, maszt ośrodka TVP Kraków i kościół Redemptorystów.



Fot. nr 246.



Fot. nr 247 (247-250). Panoramy i widoki z kładki o. Bernatka wzdłuż ulicy Nadwiślańskiej, w stronę III. Mostu.



Fot. nr 248.



Fot. nr 249.



Fot. nr 250.



Fot. nr 251 (251-255). Cricoteka Tadeusza Kantora i nowa zabudowa początkowego fragmentu ulicy.



Fot. nr 254.




Fot. nr 255.



Fot. nr 256 (256-258). Przymglona panorama Podgórza we fragmencie pomiędzy III. i IV. mostem. Widoki z III. mostu im. Powstańców Śląskich. Z lewej Hotel Qubus, pośrodku kompleks Cricoteki. (27.02.2014)



Fot. nr 257.



Fot. nr 258.




Fot. nr 259 (259-264). Widoki z ulicy Nadwiślańskiej. Tu w stronę kładki o. Bernatka, czyli krakowskiej „rury” i Kazimierza.



Fot. nr 260. W stronę Kazimierza u wylotu ulicy Gazowej.



Fot. nr 261. W stronę Kazimierza i reliktyw jego dawnego przemysłu: gazowni i elektrowni.



Fot. nr 262 (262-263). Podgórski brzeg Wisły w ujęciu z kładki o. Bernatka.
W stronę Mostu Powstańców Śląskich i Grzegórzek (z „błękitkiem” w tle).



Fot. nr 263.



Fot. nr 264 (264-266). Odnowiona kamienica Aleksandrowiczów, gdzie po renowacji doszło jednak do uszkodzenia oryginalnych detali, m.in. szklistej glazury cegieł.



Fot. nr 265.



Fot. nr 266. Wykus w narożu z ulicą Brodzińskiego.



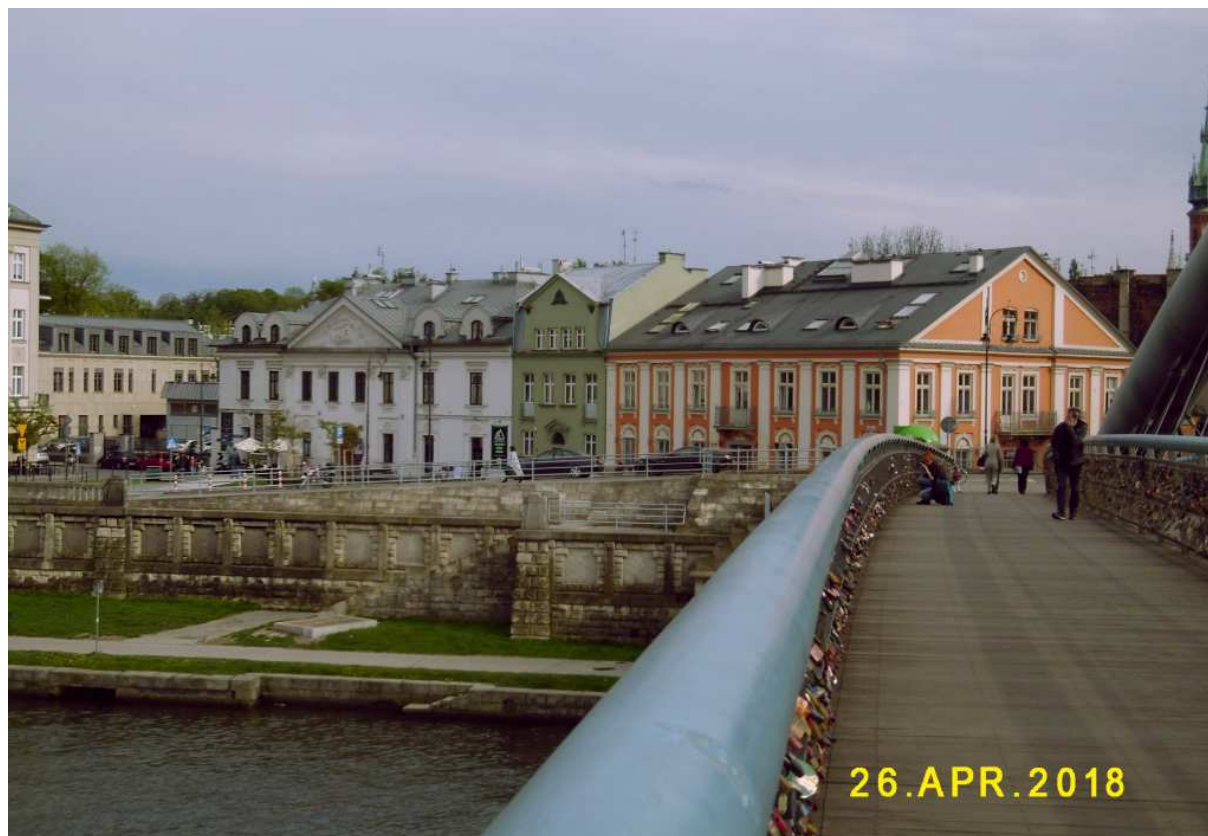
Fot. nr 267. Wzdłuż ulicy Brodzińskiego – widok od strony Wisły.



Fot. nr 268 (268-274). Początkowy, najstarszy fragment zabudowy ulicy Józefińskiej, który pochodzi z końca XVIII wieku, niedługo po jego utworzeniu w roku 1784.



Fot. nr 269.



Fot. nr 270 (270-271). Widoki z kładki o. Bernatka na fragment ulicy Józefińskiej o numerach: 2-4.



Fot. nr 271.



Fot. nr 272 (272-273). Widoki z ulicy Brodzińskiego.



Fot. nr 273.



Fot. nr 274. Ujęcie od strony ulicy Piwnej.



Fot. nr 275 (275-278). Pomnik Juliusza Leo, a w tle dom Pod Lwem spod nr 4, który powstał ok. roku 1785.



Fot. nr 276.



Fot. nr 277. Pomnik Juliusza Lea na przedpolu ulic: Józefińskiej i Nadwiślańskiej.



Fot. nr 278. Postument przy pomniku Lea.



Fot. nr 279. Wolna przestrzeń na styku ulic: Józefińskiej i Nadwiślańskiej.
Tu widok w stronę ulicy Józefińskiej.



Fot. nr 280 (280-302). Wzdłuż fragmentu ulicy Józefińskiej na przestrzeni do ulicy Lwowskiej – tu widok z wylotu ulicy Piwnej w stronę ulicy Węgierskiej.



Fot. nr 281. Fragment zabudowy ulicy powyżej numeru 10.



Fot. nr 282. Zabudowa ulicy poniżej kamienicy spod nr 14.



Fot. nr 283 (283-287). Parterowa zabudowa dawnego zaplecza Hotelu Pod Kotwicą wzdłuż ulicy Węgierskiej o numerach 13-15, której byt jest mocno zagrożony.



Fot. nr: 283-285 - ujęcia z ulicy Józefińskiej.



Fot. nr 285.



Fot. nr 286. Widok od strony ulicy Limanowskiego.



Fot. nr 287. Fragment zabudowy zjazdu od strony ulicy ulicy Józefińskiej.



Fot. nr 288. Pierzeja o parzystych numerach powyżej ulicy Węgierskiej i numeru 16.



Fot. nr 289. Fragment zabudowy o numerach: 16 i 18.



Fot. nr 290. Kolejny fragment niskiej zabudowy ulicy pod nr 20.



Fot. nr 291 (291-292). Galicyjski klimatem fragment zabudowy o numerach 13-25 w ujęciu z ulicy Węgierskiej.



Fot. nr 292.



Fot. nr 293. Fragment zabudowy o nieparzystych numerach powyżej ulicy Krakusa.



Fot. nr 294 (294-295). Secesyjna kamienica pod nr 23, wybudowana ok. roku 1912, która posiada ciekawe, choć niestety uszkodzone zwieńczenie.



Fot. nr 295. Secesyjna dekoracja i oryginalne okna w zwieńczeniu kamienicy.



Fot. nr 296 (296-297). Fragment zabudowy o numerach ulicy o nr: 13-25 w ujęciach z wylotu ulicy Targowej. (26.04.2018)




Fot. nr 297.



Fot. nr 298 (298-299). Ulica Targowa w ujęciu z ulicy Józefińskiej.



Fot. nr 299. Niski dom przy ulicy Targowej 5.



Fot. nr 300. Odnowiona kapliczka słupowa na cyplu utworzonym przez ulice: Limanowskiego i Józefińską.



Fot. nr 301 (301-302). W galicyjskim klimacie Podgórze w narożu ulic: Józefińskiej 47 i Lwowskiej. Pośrodku kamieniczka z roku 1876, wybudowana wg projektu Stanisława Serkowskiego. (27.02.2014)



Fot. nr 302. Zabudowa ulicy Józefińskiej o numerach: 43-47 pochodząca z ostatniej ćwierci XIX wieku – widok z ulicy Lwowskiej.



Fot. nr 303 (303-310). Wzdłuż ulicy Piwnej – widok z ulicy Józefińskiej w stronę placu Bohaterów Getta.



Fot. nr 304 (304-305). Nowa zabudowa w ujęciu z ulicy Józefińskiej. (26.04.2018)



Fot. nr 305. Niemal całkowicie przebudowana dziś ulica Piwna.



Fot. nr 306. Widok z ulicy Krakusa w stronę kładki o. Bernatka.



Fot. 307. Niska zabudowa ulicy Krakusa – widok z ulicy Pivnej.



Fot. nr 308. Na styku ulic: Nadwiślańskiej i Krakusa.



Nr 309. Fragment zabudowy ulicy powyżej ulicy Krakusa. (23.03.2015)




Fot. nr 310. Ulica Piwna w ujęciu z placu Bohaterów Getta.



Fot. nr 311 (311-32). Przy ulicy Nadwiślańskiej.
Fot. nr: 311-316. Utworzona współcześnie pod nr 4 Cricoteka, czyli muzeum Tadeusza Kantora, która powstała z wykorzystaniem odnowionego budynku elektrowni podgórskiej, ukończonego w roku 1900.



Fot. nr 312.



Fot. nr 313.



Fot. nr 314 (314-316). Pięknie odnowiona fasada dawnej elektrowni.



Fot. nr 315.



Fot. nr 316.



Fot. nr 317 (317-319). Budynek pod nr 4a, przylegający do zespołu dawnej elektrowni i jego dawne detale.



Fot. nr 318.



Fot. nr 319.



Fot. nr 320 (320-321). Willa dyrekcji dawnej elektrowni pod nr 4b, która stanowi cenny relikw dawnej zabudowy Podgórze.



Fot. nr 321. (23.03.2015)

IX. Ulica Limanowskiego



Fot. nr 322 (322-377). Wzdłuż ulicy Limanowskiego. Początkowy jej fragment o numerach: 1-3. W tle domy w Rynku Podgórskim: Pod Białym i Czarnym Orłem, odpowiednio pod numerami: 14 i 13.



Fot. nr 323 Powstały pod koniec XVIII wieku dawny budynek Hotelu Pod Kotwicą przy ulicy Limanowskiego 5.



Fot. nr 324 (324-326). Wypad na ulicę Węgierską ku ulicy Rękawka.



Fot. nr 325 (325-326). Dawny Dom Modlitwy Zuckera pod nr 5.



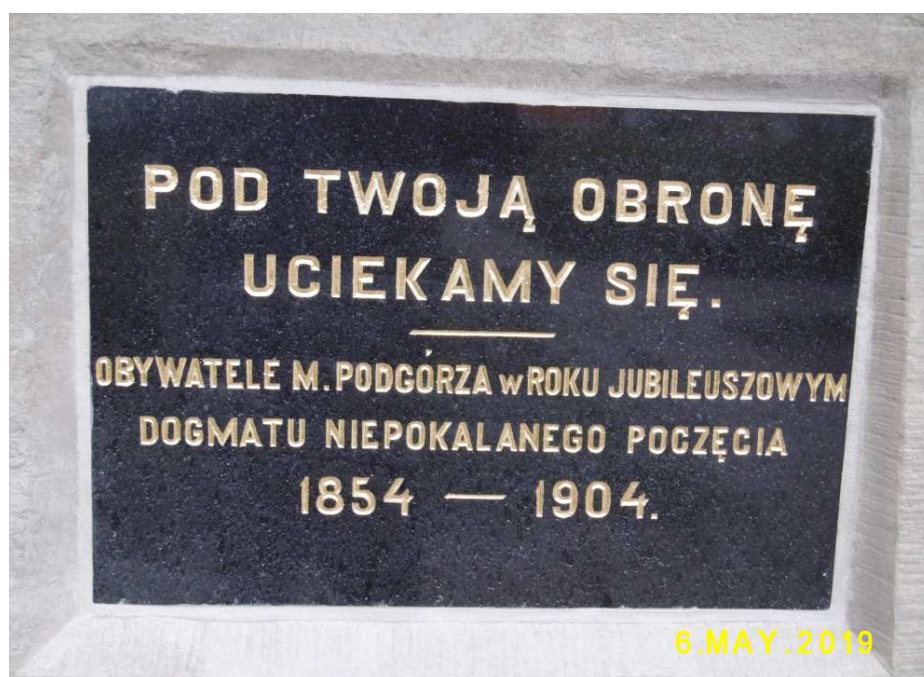
Fot. nr 326.



Fot. nr 327. Fragment zabudowy o numerach: 7-13.



Fot. nr 328 (328-331). Zabytkowa figura na styku z ulicami: Józefińską i Na Zjeździe i jej detale. Tu widok z ulicy Limanowskiego.



Fot. nr 329 (329-330). Inskrypcje na cokole.




Fot. nr 330.



Fot. nr 331. Spojrzenie na lico kapliczki.



Fot. nr 332 (332-335). Niska zabudowa ulicy o numerach: 30-34, która pochodzi z ok. 1800 roku. Na zdjęciu dom pod nr 32 i jego odnowione dwie oficyny. (25.01.2017)



Fot. nr 333. Odnowiona oficyna zachodnia spod nr 30.



Fot. nr 334 (334-335). Kolejne dwa ujęcia całkowicie już odnowionego fragmentu starego Podgórza. Ujęcia z ulicy Na Zjeździe.



Fot. nr 336.



Fot. nr 336 (336-370). Dalszy fragment zabudowy ulicy o nr: 34-58, która powstała w okolicy przełomu XIX i XX wieku; tu widok z wylotu ulicy na Zjeździe.



Fot. nr 337. Czyżby ostatnie chwile kamieniczki spod nr 40, wybudowanej w roku 1885?



Fot. nr 338. Fragment pierzei o parzystych numerach powyżej kamienicy nr 42.



Fot nr 339. Dom spod nr 44.



Fot. nr 340. Dom spod nr 48.



Fot. nr 341 (341-343). Fragment niskiej zabudowy o numerach: 48-58.
Ujęcia z wylotu ulicy Rękawka. (26.04.2018)



Fot. nr 342.



Fot. nr 343. Niskie domy o numerach: 54-58.



Fot. nr 344 (344-345). Ulica Rękawka w dawnym, galicyjskim klimacie. Narożny dom został wybudowany w roku 1893 wg projektu Stanisława Serkowskiego. (27.02.2014)



Fot. nr 345. (27.02.2014)



Fot. nr 346. Posesja pod 37, gdzie ponad ćwierć wieku temu swój kiosk spożywczy miał Tomasz Jędrzejowski.



Fot. nr 347 (347-348). Naroże z ulicą św. Kingi. (27.02.2014)



Fot. nr 348. Kamienica pod nr 45 w oczekiwaniu na remont. (27.02.2014)



Fot.nr 349. Parterowy relikw z charakterze podmiejskim z ulicy Św. Kingi 9.



Fot. nr 350 (350-359). Pochodzący z końca XVIII. wieku, częściowo spalony i wykreślony z rejestru zabytków dworek spod nr 47 i jego detale. Jaki czeka go los? (27.02.2014)



Fot. nr 351. (27.02.2014)



Fot. nr 352. (27.02.2014)



Fot. nr 353. Widok spod figury Boga Ojca.



Fot. nr 354 (354-357). Widoki z roku 2018, kiedy pojawiła się szansa na przywrócenie obiektu, posiadającego łamany dach, do rejestru zabytków i jego restaurację.



Fot. nr 355. Drzwi wejściowe z ulicy Limanowskiego.



Fot. nr 356. Widok od strony ulicy Wielickiej.



Fot. nr 357. Wątek muru od strony Muzeum Podgórza.



Fot. nr 386. Stan z roku 2019.



Fot. nr 359. W roku 2021 stan dworku zdegradowanego po pożarze był już tragiczny.



Fot. nr 360 (360-370). Dawny zajazd „Pod św. Benedyktem” z naroża ulic: Limanowskiego 51 i Powstańców Wielkopolskich, który w II połowie XIX. wieku został przekształcony w koszary c.k. armii. (27.02.2014)



Fot. nr 361 (361-363). Stan sprzed remontu. (27.02.2014)



Fot. nr 362. (27.02.2014)



Fot. nr 363.



Fot. nr 364 (364-366). Dawny zajazd pięknie odnowiony na siedzibę Muzeum Podgórze, gdzie w fasadzie wyeksponowano zachowane detale rokokowego zdobnictwa. (14.11.2017)



Fot. nr 365.



Fot. nr 366.



Fot. nr 367.



Fot. nr 368 (368-370). Ujęcia od strony podwórka w dniu 26.04.2018, kiedy nastąpiło oficjalne otwarcie Muzeum Podgórze.



Fot. nr 369.



Fot. nr 370.



Fot. nr 371 (371-374). Barokowa, XVIII-wieczna figura Boga Ojca na styku z ulicą Wielicką, przeniesiona tu spod dawnej bramy Podgórze, która mieściła się przy wylocie ulicy Robotniczej do ulicy Wielickiej. (27.02.2014)



Fot. nr 372. Ze starym cmentarzem podgórskim w tle.



Fot. nr 373. Bóg Ojciec w zwieńczeniu postumentu.



Fot. nr 374. Inskrypcja na cokole.



Fot. nr 375 (375-377). Trudno to było komentować. Wandale znów nie oszczędzili nagrobka Edwarda Dembowskiego na starym cmentarzu podgórskim.



Fot. nr 376.



Fot. nr 377.

X. Wokół placu Bohaterów Getta



Fot. nr 378 (378-379). Fragment Podgórza w sąsiedztwie dawnego składu solnego; w tle współczesna zabudowa wokół: Kącik i Janowa Wola - widoki od strony III. mostu.
(27.02.2014)



Fot. nr 379. (27.02.2014)



Fot. nr 380. W stronę ulicy Na Zjeździe i placu Bohaterów Getta.




Fot. nr 381. Widok od strony Grzegórzeck. Ponad mostem kolejowym w stronę Bulwaru Podolskiego i placu Bohaterów Getta.



Fot. nr 382 (382-385). Wokół Placu Bohaterów Getta.
 Fot. 382-384 – budynek dawnych stajni przy składzie solnym przy ulicy Na Zjeździe 8.



Fot. nr 383



Fot. nr 384.



Fot. nr 385. Widok na fasadę.



Fot. nr 387. Pierzeja placu wzdłuż ulicy Lwowskiej.



Fot. nr 387 (387-388). Trwa zabudowa fragmentu placu na styku ulic: Na Zjeździe, Józefińskiej i Lwowskiej. To cena za zamianę gruntów i utworzenie Parku Duchackiego.



Fot. nr 388 (388-389). Widoki z wylotu ulicy Pivnej w stronę ulicy Lwowskiej.



Fot. nr 389. Z nowo powstałym już budynkiem przy ulicy Lwowskiej 1 w tle.



Fot. nr 390 (390-391). Rozwidlenie ulic: Na Zjeździe i Lwowskiej w nowych realiach.
(25.01.2017)



Fot. nr 391.



Fot. nr 392 (392-393). Nowy gmach przy ulicy Lwowskiej 1 – ujęcia z ulicy Na Zjeździe.



Fot. nr 393. Ku ulicy Limanowskiego



Fot. nr 394 (394-395). Południowa pierzeja placu o numerach: 16-18 pomiędzy ulicami: Na Zjeździe i Targową.



Fot. nr 395



Fot. nr 396 (396-397). W stronę ulicy Targowej. W narożu dom z Apteką Pod Orłem (dziś oddział Muzeum Krakowa) pod nr 18.



Fot. nr 397.



Fot. nr 398 (398-399). Plac Bohaterów Getta z ulicą Targową pośrodku w ujęciach z wylotu ulicy Kącik.



Fot. nr 399.



Fot. nr 400. Widok w stronę wylotu ulic: Piwnej i Nadwiślańskiej. Przy wylocie ulicy Piwnej trwa kolejna budowa. Plac Bohaterów Getta szybko się kurczy.



Fot. nr 401 (401-402). Zabudowa zachodniej pierzei placu o numerach: 4-6 w ujęciach od strony ulicy Lwowskiej.



Fot. nr 402.



Fot. nr 402. Jednopiętrowy relikw dawnej zabudowy Podgórze pod nr 4.

XI. Ulice: Kaçik, Janowa Wola, Lwowska i Dąbrowskiego



Fot. nr 403 (403-412). Ulica Kaçik, która ciągle oddaje dawny, podmiejski klimat Podgórza.
Fot. nr: 403-406 – widoki od strony placu Bohaterów Getta.



Fot. nr 405.



Fot. nr 406 (406-407). Szybkie zatracanie małomiasteczkowego klimatu.



Fot. nr 407. (11.11.2021)



Fot. nr 408 (408-412). Widoki od strony ulicy Traugutta.
Fot. nr: 408-409 - fragment po części jeszcze galicyjskiej duchem zabudowy
o numerach: 2-6.



Fot. nr 409.



Fot. nr 410. Fragment zabudowy o numerach: 2-10.



Fot. nr 411. Domy pod numerami: 8 i 10.



Fot. nr 412. Ruina spod nr 12 na etapie przebudowy.



Fot. nr: 413 (413-416). W klimacie ulicy Janowa Wola – tu widok z ulicy Kącik.



Fot. nr 414 (414-415). Ujęcia z ulicy Dąbrówki ku ulicy Kaçik.



Fot. nr 415.



Fot. nr 416. Parterowy relikt spod nr 3.



Fot. nr 417. Ulica Dąbrówki powyżej domu spod nr 3.



Fot. nr 418 (418-439). Wzdłuż ulicy Lwowskiej, dawnej drogi dojazdowej do składu solnego. Tu jej początkowy fragment.



Fot. nr 419. Widok ze styku z ulicą Na Zjeździe.



Fot. nr 420. Nowy gmach na początku ulicy Lwowskiej (nr 1), który powstał za sprawą zamiany gruntów miejskich za teren Parku Duchackiego. (25.01.2017)



Fot. nr 421. Rozpoczyna się nadbudowa domu pod nr 4.



Fot. nr 422. Fragment zabudowy ulicy o numerach: 2-8 poniżej ulicy Dąbrówki (z prawej), z zabudową z ostatniej ćwierci XIX wieku.



Fot. nr 423 (423-425). Podwórze kompleksu mieszkalno-usługowego pod nr 1.



Fot. nr 424. Książkowy wręcz przykład „więziennego spacerniaka”, gdzie rośliny praktycznie nie mają szans na światło.



Fot. nr 425.



Fot. nr 426 (426-427). W galicyjskim klimacie Podgórze w narożu ulic: Józefińskiej 43-47 i Lwowskiej poniżej numeru 19. Narożny dom pod nr 47 powstał w roku 1876 wg projektu Stanisława Serkowskiego. (27.02.2014)



Fot. nr 427. Początkowy fragment ulicy o nieparzystych numerach.



Fot. nr 428 (428-429). Pusta przestrzeń pod zabudowę na styku ulic: Lwowskiej 12-14 i Dąbrówki (w tle).



Fot. nr 429.



Fot. nr 430.Kamienica spod nr 18.



Fot. nr 431 (431-432). Zachowany fragment muru dawnego getta podgórskiego przy ulicy Lwowskiej 27.



Fot. nr 432. (26.04.2018)



Fot. nr 433. Fragment ulicy o nr: 24-30 w ujęciu z wylotu ulicy Józefińskiej. W tle pałacyk „Kryształ” spod nr 30.



Fot. nr 434 (434-440). Eklektyczny pałacyk "Kryształ" spod nr 30 i jego detale. Został on wybudowany przy fabryce czekolady w latach 1889-1891 wg projektu Stanisława Serkowskiego. (27.02.2014)



Fot. nr 435.



Fot. nr 436. Do czasu remonty swoją siedzibę miał tu zbor Baptystów.



Fot. nr 437 (437-438). Prawe skrzydło zwieńczone wieżą. (27.02.2014)



Fot. nr 438. Data ukończenia budowy.



Fot. nr 439. Jedyne oryginalne okno. (27.02.2014)



Fot. nr 440. Widok z ulicy Dąbrowskiego. (27.02.2014)



Fot. nr 441 (441-457)). Wzdłuż ulicy Dąbrowskiego. Tu jej fragment pod nr 9-15, zlokalizowany na tyłach dawnej fabryki czekolady Kryształ. (07.11.2019)



Fot. nr 442 (442-445). Budynki fabryczne dawnej fabryki czekolady Kryształ na tyłach posesji przy ulicy Lwowskiej 28



Fot. nr 443.



Fot. nr 444.



Fot. nr 445. Z budynkiem pod nr 15 z lewej.



Fot. nr 446 (446-453). Zapewne ponad stuletni relikw dawnej zabudowy Podgórze spod nr 12, który niedawno został wyburzony. (27.02.2014)



Fot. nr 447. Fasada z facjatką w dachu.



Fot. nr 448.



Fot. nr 449. Ostatnie moje zdjęcie tego domu.



Fot. nr 450 (450-453). Detale obiektu. Zagłębione w stosunku do chodnika drzwi.
(27.02.2014)



Fot. nr 451. Oryginalna klamka z okuciem.



Fot. nr 452 (452-453). Facjatka w prawej części dachu.(27.02.2014)



Fot. nr 453.



Fot. nr 454. Typowa czynszówka z początku XX wieku spod nr 14. (27.02.2014)



Fot. nr 455 (455-457). Podmiejska zabudowa fragmentu ulicy o numerach: 12-18, typowa dla przełomu XIX i XX wieku. (27.02.2014)



Fot. nr 456 (456-457). Dom spod numeru 18. (27.02.2014)



Fot. nr 457. Oficyna domu. (27.02.2014)

XII. Zabłocie



Fot. nr 458. Widok spod fortu nr 31 – „św. Benedykt”. Ponad Zabłociem w stronę Dąbia. Z prawej budynek dawnej fabryki TELPOD. (05.10.2013)



Fot. nr 459. Ponad ulicą Powstańców Śląskich i rozbudowującym się Zabłociem w stronę Grzegórzek i Olszy. Z lewej stalowy korpus „szkieletora” z ronda Mogilskiego, a z prawej „błękitek” PKO przy alei Pokoju. Widok spod Kopca Kraka.



Fot. nr 460 (460-464). Panoramy Zabłocia zza Wisły. Ujęcia z grzegórzeckiego brzegu Wisły, spod Galerii Kazimierz i z sąsiedztwa III. Mostu im. Powstańców Śląskich (dawnego Mostu Krakusa). (07.02.14)



Fot. nr 461



Fot. nr 462 (462-464). Współczesne Zabłocie w rejonie ulic: Zabłocie i Przemysłowej, dziś rozbudowana dzielnica mieszkaniowa, kiedyś stanowiące typowo przemysłowy fragment Podgórza.



Fot. nr 463.



Fot. nr 464.



Fot. nr 465 (465-488). Wzdłuż przemysłowej kiedyś ulicy Zabłocie
Fot. nr: 465-469. W galicyjskim klimacie ulicy Zabłocie o numerach: 9-11. (27.02.2014)



Fot. nr 466 (466-467). Dom spod nr 9, może ostatni relikw dawnej zabudowy tego przemysłowego kiedyś fragmentu Podgórze. (27.02.2014)



Fot. nr 467.



Fot. nr 468 (468-469). Częściowo rekonstruowana dawna rzeźnia podgórska spod nr 11. (27.02.2014)



Fot. nr 469. (27.02.2014)



Fot. nr 470 (470-471). Pusty plac pod nr 13, który powstał po wyburzeniu kompleksu dawnej rzeźni. W tle, z prawej, nowa zabudowa ulicy Przemysłowej, a pośrodku budynek dawnej garbarni Progress spod nr 15, wybudowany w 1926 roku; z lewej narożny dom z ulicy Zabłocie 17. (27.02.2014)



Fot. nr 471. Widok od strony ulicy Przemysłowej. (27.02.2014)



Fot. nr 472 (472-473). Klimat dawnego Zabłocia w narożu ulic: Zabłocie 17 i Przemysłowej 1. Po dawnym barze zostało już tylko wspomnienie. (27.02.2014)



Fot. nr 473. Fragment ulicy Zabłocie na styku z ulicą Przemysłową. (27.02.2014)



Fot. nr 476 (476-477). Wspomnienie zabudowań fabryki kosmetyków Miraculum (nazwa od 1949) przy na posesji pod nr 23, wybudowanej w 1913 roku, kiedyś giganta w tej branży. (27.02.2014)



Fot. nr 477. (27.02.2014)



Fot. nr 478 (478-480). Dawna i współczesna zabudowa we fragmencie ulicy Zabłocie pod nr 25. (27.02.2014)



Fot. nr 479. (27.02.2014)



Fot. nr 480. (27.02.2014)



Fot. nr 481. Współczesna zabudowa Zabłocia na posesji pod nr 27, która wdiera się w ulicę Ślusarską. Jeszcze niedawno mieścił się tam zespół budynków młyna (kiedyś Barucha) i piekarni. Z lewej dom pod nr 31. (27.02.2014)



Fot. nr 482 (482-485). Zabudowa ul. Ślusarskiej, gdzie dawna infrastruktura przemysłowa jest szybko wypierana przez współczesne budynki mieszkalne. (27.02.2014)



Fot. nr 483 (482-483). Widoki od strony ulicy Zabłocie. (27.02.2014)



Fot. nr 484. Fragment zabudowy ulicy o numerach: 4-6. (27.02.2014)



Fot. nr 485. Widok z ulicy Ślusarskiej w stronę ulicy Romanowicza. (27.02.2014)



Fot. nr 486 (486-487). Boczna uliczka pomiędzy zabudową ulicy Zabłocie o numerach: 37 i 39.



Fot. nr 487. Budynek z ulicy Zabłocie 37.



Fot. nr 488. Budynki Krakowskiej Akademii im. A. Frycza Modrzewskiego przy ulicy Gustawa Herlinga-Grudzińskiego 1 – widok z ulicy Zabłocie. (27.02.2014)



Fot. nr 489 (489-511). Zabudowa ulicy ulica Romanowicza, gdzie kiedyś dominował kołos fabryczny TELPOD-u. Tu widok od strony ulicy Zabłocie. (27.02.2014)



Fot. nr 490. Współczesny widok wzdłuż początkowego odcinka ulicy Romanowicza.



Fot. nr 491 (491-495). Kilka ujęć budynku fabrycznego Telpodu spod nr 4, wg stanu z roku 2014 i dla porównania stan współczesny. (27.02.2014)



Fot. nr 492. Budynek współcześnie przerobiony na luksusowy akademik.




Fot. nr 493 (493-495). Ujęcia od strony ulicy Lipowej. (27.02.2014)




Fot. nr 494. (27.02.2014)



Fot. nr 495. Szyld fabryki z czasów PRL. (27.02.2014)



Fot. nr 496 (496-497). Współczesny akademik w ujęciu spod Kopca Kraka.



Fot. nr 497. Ponad Zabłociem w stronę Dąbia i Czyżyn.



Fot. nr 498. Budynek spod nr 7. (27.02.2014)



Fot. nr 499. Fabryczne kiedyś zaplecze w sąsiedztwie budynku pod nr 7. (27.02.2014)



Fot. nr 500 (500-507). Budynek dyrekcji i gruzowisko po dawnej fabryce wyrobów metalowych: Fabryki Siatek, Mebli, Konstrukcji Żelaznych i Wyrobów Ornamentalnych Kutych Józefa Goreckiego, od 1920 Krakowskiej Fabryki Drutu i Wyrobów Żelaznych W. Kucharskiego, spod nr 9/Lipowa 10-12. (27.02.2014)



Fot. nr 501. (29-30).



Fot. nr 502.



Fot. nr 503 (503-505). Fasada budynku dyrekcji dawnej Fabryki Wyrobów Metalowych, który powstał w latach 20. XX wieku po wcześniejszym przeniesieniu tu zakładu produkcyjnego z ulicy św. Wawrzyńca.



Fot. nr 504.



Fot. nr 505. (27.02.2014)



Fot. nr 506. Miejmy nadzieję, że ten 100-letni relikw dawnej zabudowy Zabłocia nie zniknie.



Fot. nr 507. (27.02.2014)



Fot. nr 508 (508-510). Niska zabudowa ulica Romanowicza na odcinku powyżej ulicy Lipowej. (27.02.2014)



Fot. nr 509. Zabudowania handlowo-usługowe na posesji pod nr 15. (27.02.2014)



Parterowy dom pod nr 17. (27.02.2014)



Fot. nr 511. Wiadukt na styku ulic: Dąbrowskiego i Dekerta w ujęciu z ulicy Romanowicza. (27.02.2014)

XIII. Wokół fortu nr 31 i kościółka św. Benedykta



Fot. nr 512. Podnóże Wzgórza Lasoty w okolicach ulicy Radosnej – widok z kładki nad ulicą Powstańców Śląskich (21.06.14)



Fot. nr 513 (513-514). Bastion nr VIII Twierdzy Kraków w sąsiedztwie fortu nr 31 - „św. Benedykt”. Tu jego wał.



Fot. nr 514. Kuta w skale fosa.



Fot. nr 515 (515-521). Klika migawek fortu nr 31, zwanego św. Benedyktem i jego przedpola, jedynej zachowanej wieży maksymiliańskiej z dawnej Twierdzy Kraków.



Fot. nr 516. Widok fortu od strony dawnej bramy wjazdowej.



Fot. nr 517. Widok fortu od strony starego cmentarza podgórskiego.



Fot. nr 518. Wizja nadbudowy fortu szklaną kopułą właśnie w tym czasie upadła.



Fot. nr 519. Błonia na przedpolu fortu.



Fot. nr 520. Widok od strony bramy wjazdowej.



Fot. nr 521. W oczekiwaniu na lepsze czasy i pomysły zagospodarowania.



Fot. nr 522 (522-527). Wokół kościółka Kościół św. Benedykta – tu podczas prac remontowych. (23.11.13)



Fot. nr 523. Końcowy etap prac konserwatorskich przy kościółku św. Benedykta, przy których okazji przeprowadzono kolejne badania archeologiczne. Stwierdzono, że pierwszą jego fazą była archaiczna budowla czworokątna, a nie rotunda.



Fot. nr 524. Obiekt świeżo odrestaurowany.



Fot. nr 525. Podczas święta Rękawki.



Fot. nr 526. Ten skromny kościółek ma bogatą, ciągle nie do końca odkrytą historię, która może liczyć nawet ponad 1000 lat.



Fot. nr 527. We wnętrzu świątyni.



Fot. nr 528 (528-539). Sceneria podczas odpustu w dniu tradycyjnego święta Rękawki, który odbywa się we wtorek po Wielkiej Niedzieli.




Fot. nr 529.



Fot. nr 530.



Fot. nr 531.



Fot. nr 532.



Fot. nr 533.



Fot. nr 534



Fot. nr 535.



Fot. nr 536.




Fot. nr 537.



Fot. nr 538.



Fot. nr 539. Spojrzenie w stronę Kopca Kraka, gdzie też są rozstawione odpustowe kramy.



Fot. nr 540 (540-541). Rękawka pod Kopcem Kraka – widoki z za kamieniołomu Libana.



Fot. nr 541.

XIV. W niecce kamieniołomu Libana



Fot. nr 542 (542-543). Odnowiony budynek dawnego kamieniołomu Libana przy ulicy Za Torem 22, dziś użytkowany przez ZZM – widoki z kładki nad torami kolejowymi. (21.06.2014)



Fot. nr 543.



Fot. nr 544 (544-547). Dawny budynek na terenie kamieniołomu, zapewne sztygarówka, obecnie w stanie ruiny.



Fot. nr 545.



Fot. nr 546.



Fot. nr 547. (26.01.2018)



Fot. nr 548 (548-551). Ruina innego budynku z terenu dawnego kamieniołomu Libana, usytuowanego przy instalacji przeróbki mechanicznej wapienia na kruszywo.




Fot. nr 549.



Fot. nr 550.



Fot. nr 551.



Fot. nr 552 (552-565). Kilkanaście ujęć pozostałości po dawnej instalacji przeróbczej skały wapiennej.



Fot. nr 553.



Fot. nr 554. (26.01.2018)



Fot. nr 555. W tle krakowskie „drapacze chmur” (od lewej): „szkieletor” na etapie przebudowy i „błękitek”.



Fot. nr 556.



Fot. nr 557.



Fot. nr 558.



Fot. nr 559.



Fot. nr 560. (26.01.2018)




Fot. nr 561.



Fot. nr 562.



Fot. nr 563.



Fot. nr 564 (564-565). Kolejne elementy dawnej instalacji przeróbczej skały wapiennej.



Fot. nr 565.



Fot. nr 566 (566-575). Ostałe jeszcze, pośród systematycznie zarastającej niecki kamieniołomu, pozostałości scenografii do filmu Stevena Spielberga Lista Schindlera, którego sceny obozowe były tu kręcone w roku 1993.



Fot. nr 567 (566-569). Nieuprzątnięta droga obozowa, wykonana z okruchów specjalnie spreparowanych macew, która w filmie Lista Schindlera tworzyła fragment obozowej scenografii.



Fot. nr 568.



Fot. nr 569.



Fot. nr 570 (570-57). Pozostałości obozowych zasieków stworzonych na potrzeby filmu.



Fot. nr 571.



Fot. nr 572.



Fot. nr 573.



Fot. nr 574.



Fot. nr 575.

XV. Panoramy i widoki z Kopca Kraka



Fot. nr 576 (576-577). Widoki Kopca Kraka od strony Cmentarza Podgórskiego.



Fot. nr 577.



Fot. nr 578. (578-583). Ze wzgórza Lasoty i Krzemionkami Podgórkim na pierwszym planie. (08.10.13)



Fot. nr 579.



Fot. nr 580. (21.06.14)



Fot. nr 581 (581-583). Z Sikornikiem (z prawej) z Kopcem Kościuszki i Las Wolskim w tle.



Fot. nr 582.



Fot. nr 583.



Fot. nr 584 (584-592). Krakowska klasyka. Zabytkowe Śródmieście Krakowa ponad Podgórzem oraz Kazimierzem. (08.11.13)



Fot. nr 585. (21.06.14)



Fot. nr 586.



Fot. nr 587.



Fot. nr 588.



Fot. nr 589.



Fot. nr 590.



Fot. nr 591.




Fot. nr 592. (27.09.2021)




Fot. nr 593 (593-597). Wzgórze Wawelskie ponad centrum Kazimierza. (21.06.14)




Fot. nr 594.



Fot. nr 595.



Fot. nr 596.



Fot. nr 597.

XVI. Wokół KL Płaszów



Fot. nr 598 (598-599). Dom z ulicy Pod Kopcem 22.



Fot. nr 599. 28.06.2015



Fot. nr 600 (600-604). Zmiany w czasie na terenie dawnego kamieniołomu miejskiego przy ulicy Wielickiej 57, gdzie w czasie II wojny światowej w katorżniczych warunkach pracowali i ginęli więźniowie z pobliskiego KL Płaszów. Zdjęcia ukazują zmianę w trakcie budowy nowego osiedla mieszkaniowego, które z uwagi na lokalizację i gęstość zabudowy z przekąsem nazwano „osiedlem koncentracyjnym”.



Fot. nr 601.



Fot. nr 602.



Fot. nr 603.



Fot. nr 604.



Fot. nr 605. Dawny piec do wypalania skały wapiennej na skraju „osiedla koncentracyjnego”.



Fot. nr 606. Tzw. „szary dom”, który został wybudowany w okresie przedwojennym przy podgórskim kirkucie. W czasie okupacji niemieckiej, gdy mieścił się tutaj KL Płaszów, mieszkali tu znani w wyjątkowego okrucieństwa ss-mani, którzy w piwnicach torturowali więźniów.



Fot. nr 607. Gruz po przedwojennym domu pogrzebowym, który funkcjonował przy podgórskim kirkucie. Pod koniec wojny został on uszkodzony przez hitlerowców, a jego ostateczna rozbiórka nastąpiła już po II wojnie światowej.



Fot. nr 608. Odkryte przyziemia nagrobków na terenie przedwojennego cmentarza żydowskiego (kirkutu).




Fot. nr 609. Jeden z dwóch budynków starych prochowni na obrzeżu KL Płaszów.



Fot. nr 610 (610-611). Dwa ujęcia malowniczej dziś ruiny starej prochowni z czasów Twierdzy Kraków usytuowanej w sąsiedztwie ulicy Swoszowickiej.




Fot. nr 611.



Fot. nr 612 (612-619). Panoramy znad przepaści skalnej kamieniołomu Libana
w sąsiedztwie ruin starej prochowni.
Fot. nr: 612-615. Ujęcia w stronę zabytkowego Śródmieścia. (08.11.2013)




Fot. nr 613.



Fot. nr 614.




Fot. nr 615.



Fot. nr: 616 (616-617). Ze wzgórzem wawelskim w tle.



Fot. nr 617.



Fot. nr 618 (618-619). Krakowskie „drapacze chmur”: „szkieletor” (z lewej) i „błękitek” PKO (z prawej).



Fot. nr 619. Z niedawno ukończonym „szkieletorem” w tle.

Załącznik

**Moje opracowania dostępne w zasobach
Małopolskiej Biblioteki Cyfrowej www.mbc.malopolska.pl
i Europeany www.europeana.eu -
(<http://mbc.malopolska.pl/dlibra/sresults?action=SearchSimilarAction&eid=12671>)
oraz publikacje prasowe i audycje radiowe oraz
telewizyjne z moim udziałem**

LESZEK GRABOWSKI

e-mail: leszek.grabowski@interia.pl

Facebook: <http://pl-pl.facebook.com/people/Leszek-Grabowski/100000321665908>



Przed kościołem w Jawiszowicach w dniu 19.05.2019 ze statuetką i dyplomem wyróżnienia w ramach Nagrody Województwa Małopolskiego im. Mariana Korneckiego, przyznaną mi „za wybitne osiągnięcia w dziedzinie ochrony i opieki nad zabytkami architektury drewnianej Małopolski”.

A. Opracowania dotyczące Krakowa

A.I. Wspomnienia

1. Obraz Krakowa lat 60-tych we wspomnieniach z dzieciństwa. Edycja XXI.
www.mbc.malopolska.pl/publication/9505
2. Moja przygoda z Technikum Energetycznym w Krakowie w latach 1968-73. Edycja VIII uzup.
www.mbc.malopolska.pl/publication/11376

A.II. Fotografie archiwalne

1. Kraków i jego okolice w fotografii z lat 1987-1992
www.mbc.malopolska.pl/publication/14924
2. Kraków i Małopolska w fotografii z końca XX-go wieku.
www.mbc.malopolska.pl/publication/15759

A.III. Albumy o Krakowie

A.III.1. Współczesny Kraków w klimacie z fotografii Ignacego Kriegera.

1. Część I. Zabytkowe Śródmieście.
www.mbc.malopolska.pl/publication/67812
2. Część II. Kazimierz, Stradom i Podgórze.
www.mbc.malopolska.pl/publication/67991
3. Część III. Obrzeża Starego Miasta i dawne przedmieścia. Kleparz, Biały Prądnik, Krowodrza, Piasek, Nowy Świat, Zwierzyniec i Półwsie, Dębniki, Wesoła, Grzegórzki, Wola Duchacka, Prokocim.
www.mbc.malopolska.pl/publication/68137
4. Część IV. Uzupełnienia. Śródmieście, Piasek, Wesoła, Stradom, Kazimierz i Podgórze. Edycja II.
www.mbc.malopolska.pl/publication/70812
5. Część V. Uzupełnienia– krakowski kalejdoskop. Śródmieście, Kleparz, Wesoła, Piasek, Nowy Świat, Półwsie i Zwierzyniec, Stradom, Kazimierz, Podgórze.
www.mbc.malopolska.pl/publication/73718

A.III.2. Kraków i jego okolice na rodzinnych slajdach z lat 1983-1992.

1. Część I. Lata 1983-1988
www.mbc.malopolska.pl/publication/97893
2. Część II. Kraków - lata 1989-1992.
www.mbc.malopolska.pl/publication/97894
3. Część III. Okolice Krakowa - lata 1989-1992. Edycja II.
www.mbc.malopolska.pl/publication/97895

A.III.3. Podglądanie starego Krakowa.

1. Część I. Zabytkowe Śródmieście. Wokół Rynku Głównego.
Kwiecień 2009 – lipiec 2011
www.mbc.malopolska.pl/publication/85312
2. Część II. Zabytkowe Śródmieście. Dawny Okół i jego przedpole.
Kwiecień 2009 – lipiec 2011
www.mbc.malopolska.pl/publication/85468
3. Część III. Wawel i jego okolice, Stradom i Kazimierz.
Kwiecień 2009 – sierpień 2011.
www.mbc.malopolska.pl/publication/85469
4. Część IV. Podgórze. Przekrój przez rok 2009.
www.mbc.malopolska.pl/publication/85470
5. Część V. Podgórze. Sierpień 2010 – czerwiec 2013. Kamieniołom Libana w marcu 2003.
www.mbc.malopolska.pl/publication/87313
6. Część VI. Dawna IV dzielnica Piasek.
www.mbc.malopolska.pl/publication/99083
7. Część VII. Dawna IV dzielnica Piasek (c.d.)
www.mbc.malopolska.pl/publication/99084
8. Część VIII. Dawna VI dzielnica Wesoła.
www.mbc.malopolska.pl/publication/101513
9. Część IX. Dawna III dzielnica Nowy Świat.
www.mbc.malopolska.pl/publication/101514
10. Część X. Kleparz – dawna V. dzielnica
www.mbc.malopolska.pl/publication/102152
11. Część XI. Zabytkowe Śródmieście. Wokół Rynku Głównego.
Październik 2011 – grudzień 2012
www.mbc.malopolska.pl/publication/104006
12. Część XII. Zabytkowe Śródmieście. Wokół Rynku Głównego.
Rok 2013.
www.mbc.malopolska.pl/publication/104008
13. Część XIII. Zabytkowe Śródmieście. Dawny Okół i jego przedpole.
Wawel i jego otoczenie.
Sierpień 2011 – grudzień 2013.
www.mbc.malopolska.pl/publication/104010
14. Część XIV. Stradom i Kazimierz.
Sierpień 2011 – grudzień 2013
www.mbc.malopolska.pl/publication/104011
15. Część XV. Dawna IV. dzielnica Piasek. Zdjęcia od 15.04.2014 do 13.12.2015.
www.mbc.malopolska.pl/publication/116548
16. Część XVI. Zabytkowe Śródmieście, Wawel i jego otoczenie, Stradom i Kazimierz. Zdjęcia od 16.01.2014 do 02.05.2015.
www.mbc.malopolska.pl/publication/116549

17. Część XVII. Zabytkowe Śródmieście, Planty, Wawel, widoki wokół Wisły. Zdjęcia wykonane od maja 2016 do lutego 2019.
www.mbc.malopolska.pl/publication/134776
18. Część XVIII. Zabytkowe Śródmieście, dawny Okół, Planty, Wawel, widoki wokół Wisły. Zdjęcia od marca 2019 do sierpnia 08.2021.
www.mbc.malopolska.pl/publication/134778
19. Część XIX. Stradom i Kazimierz. C.d.
Zdjęcia wykonane od stycznia 2015 do sierpnia 2021.
www.mbc.malopolska.pl/publication/134782
20. Część XX. Piasek. C.d.
Zdjęcia wykonane od lutego 2016 do października 2019)
www.mbc.malopolska.pl/publication/134785
21. Część XXI. Piasek i Nowy Świat - c.d.
Piasek – zdjęcia wykonane od stycznia 2020 do sierpnia 2021, Nowy Świat od listopada 2017 do sierpnia 2021.
www.mbc.malopolska.pl/publication/134789
22. Część XXII. Kleparz i Wesoła - c.d.
Zdjęcia wykonane od listopada 2017 do sierpnia 2021)
www.mbc.malopolska.pl/publication/134871

A.III.4. Dawne przedmieścia Krakowa - ulatująca przeszłość.

1. Część I. Bieżanów, Prokocim, Wola Duchacka. Edycja II.
www.mbc.malopolska.pl/publication/17690
2. Część II. Piaski Wielkie, Kurdwanów, Jugowice.
www.mbc.malopolska.pl/publication/17691
3. Część III. Zakrzówek, Dębniki, Ludwinów.
www.mbc.malopolska.pl/publication/17692
4. Część IV. Zwierzyniec i Półwie, Przegorzały, Wola Justowska, Czarna Wieś i Kawiory.
www.mbc.malopolska.pl/publication/17693
5. Część V. Łęg, Mogiła, Krzesławice, Bieńczyce. Edycja II
www.mbc.malopolska.pl/publication/17694
6. Część VI. Uzupełnienia: Prokocim, Wola Duchacka, Rząka, Piaski Wielkie, Ludwinów, Zakrzówek, Dębniki i Mogiła. Edycja II.
www.mbc.malopolska.pl/publication/18158
7. Część VII. Bronowice Małe i Wielkie, Krowodrza i Biały Prądnik. Edycja II
www.mbc.malopolska.pl/publication/18408
8. Część VIII. Płaszów, Kosocice i Rajsko.
www.mbc.malopolska.pl/publication/21255
9. Część IX. Uzupełnienia (cd): Bieńczyce, Mogiła, Łęg, Prokocim, Wola Duchacka i Piaski Wielkie.
www.mbc.malopolska.pl/publication/21256
10. Część X. Kobierzyn i Skotniki, Tyniec i Pychowice
www.mbc.malopolska.pl/publication/19616

11. Część XI. Spacer po południowych i zachodnich obrzeżach Krakowa. Mogiła, Bieżanów, Prokocim i Piaski Wielkie, Wola Duchacka i Kurdwanów, Swoszowice i Jugowice, Łagiewniki, Zakrzówek, Czarna Wieś i Bronowice Małe, Nowa Wieś i Krowodrza.
www.mbc.malopolska.pl/publication/21229
12. Część XII. Biały Prądnik (c.d.), Czerwony Prądnik, Czyżyny, Rakowice, Mistrzejowice, Zesławice, Grębałów, Bieńczyce (c.d.), Krzesławice (c.d.) i Piaski Wielkie (c.d.).
www.mbc.malopolska.pl/publication/21261
13. Część XIII. Uzupełnienia: Bieżanów, Rajsko, Swoszowice, Łagiewniki i Pychowice.
www.mbc.malopolska.pl/publication/21479
14. Część XIV. Uzupełnienia: Mogiła, Krzesławice, Rakowice (Wieczysta) i Prokocim
www.mbc.malopolska.pl/publication/22312
15. Część XV. Czarna Wieś i Kawiory, Wola Justowska i Las Wolski, Półwie Zwierzynieckie, Zwierzyniec oraz Dębniaki i Zakrzówek w zimowej szacie.
www.mbc.malopolska.pl/publication/29478
16. Część XVI. Mogiła (cd), Bronowice Małe (cd), Łobzów, Zakrzówek (c.d.) i Skotniki.
www.mbc.malopolska.pl/publication/45001
17. Część XVII. Górka Narodowa, Witkowice i Biały Prądnik. Mini dodatek- przykłady dawnego budownictwa wiejskiego z terenu Ziemi Krakowskiej i Polski Południowej.
www.mbc.malopolska.pl/publication/45002
18. Część XVIII. Zwierzyniec (Salwator), Wola Duchacka, Pychowice, Bodzów i Kostrze, Rząka. Krakowskie i podkrakowskie krajobrazy.
www.mbc.malopolska.pl/publication/45003
19. Część XIX. Umykające krakowskie i podkrakowskie krajobrazy: Bonarka, Płaszów i Podgórze, Prokocim Stary i Nowy, Rząka, Krzyszkowice, Kosocice i Piaski Wielkie.
www.mbc.malopolska.pl/publication/40795
20. Dawne przedmieścia Krakowa – ulatująca przeszłość (część XX). Stara Mogiła, Mydlniki, Chełm i Wola Justowska.
www.mbc.malopolska.pl/publication/40794
21. Część XXI. Umykające krakowskie i podkrakowskie krajobrazy (c.d.). Łęg, Dębniaki, Zakrzówek.
www.mbc.malopolska.pl/publication/56790
22. Część XXII. Umykające krakowskie i podkrakowskie krajobrazy (c.d.). Wola Duchacka, Piaski Wielkie, Rząka i Łagiewniki.
www.mbc.malopolska.pl/publication/56791
23. Część XXIII. Umykające krakowskie i podkrakowskie krajobrazy (c.d.). Zwierzyniec (Salwator i Sikornik) i Las Wolski.
www.mbc.malopolska.pl/publication/56792
24. Część XXIV. Umykające krakowskie i podkrakowskie krajobrazy (c.d.). Rybitwy, Płaszów, Rząka, Piaski Wielkie, Wola Duchacka i Zakrzówek.
www.mbc.malopolska.pl/publication/56962

25. Część XXV. Wola Duchacka, Płaszów, Łagiewniki i Małe Bronowice (c.d.)
www.mbc.malopolska.pl/publication/57115
26. Część XXVI. Wola Duchacka, Prokocim, Zwierzyniec, Czarna Wieś i Wola Justowska. Umykające krakowskie i podkrakowskie krajobrazy (c.d.).
www.mbc.malopolska.pl/publication/58236
27. Część XXVII. Grzegórzki, Dąbie, Płaszów, Jugowice i Swoszowice.
www.mbc.malopolska.pl/publication/58645
28. Część XXVIII. Jesienny rekonesans po południowych przedmieściach Krakowa – Płaszów, Wola Duchacka, Prokocim, Rząka i Piaski Wielkie.
www.mbc.malopolska.pl/publication/59327
29. Część XXIX. Jesienny rekonesans po ginącym świecie: Ludwinowa, Zakrzówka i Dębnik.
www.mbc.malopolska.pl/publication/59513
30. Część XXX. Zimowa sceneria dawnych przedmieść Krakowa: Krowodrza, Nowa i Czarna Wieś, Zwierzyniec, Bielany, Dębniki i Piaski Wielkie.
www.mbc.malopolska.pl/publication/60647
31. Część XXXI. Łobzów, Krowodrza, Zakrzówek, Pychowice, Łagiewniki i Rząka.
www.mbc.malopolska.pl/publication/60781
32. Część XXXII. Zwierzyniec, Czarna i Nowa Wieś oraz Łobzów.
www.mbc.malopolska.pl/publication/61316
33. Część XXXIII. Sikornik, Las Wolski, Bielany i Przegorzały.
www.mbc.malopolska.pl/publication/61317
34. Część XXXIV. Stary Prokocim, Piaski Wielkie (Świątniki, Podedworze i Podlesie), Wola Duchacka, Rząka, obrzeże Płaszowa i Podgórze
www.mbc.malopolska.pl/publication/61318
35. Część XXXV. Wola Duchacka, Kosocice i Barycz, Płaszów, Rybitwy, Bieńczyce i Olsza.
www.mbc.malopolska.pl/publication/61336
36. Część XXXVI. Wiosenny rekonesans po południowych obrzeżach miasta. Płaszów (Bagry), Stary Prokocim, Wola Duchacka, Piaski Wielkie, Kurdwanów, Kosocice, Łagiewniki, Zakrzówek, Dębniki, Półwsie i Zwierzyniec.
www.mbc.malopolska.pl/publication/64127
37. Część XXXVII. Wola Justowska i Las Wolski, Półwsie i Zwierzyniec, Łagiewniki, Jugowice, Rajsko i Kosocice.
www.mbc.malopolska.pl/publication/66308
38. Część XXXVIII. Wola Duchacka, Piaski Wielkie i Prokocim.
www.mbc.malopolska.pl/publication/66767
39. Część XXXIX. Borek Fałęcki, Bonarka, Dębniki, Zakrzówek, Półwsie i Zwierzyniec, były Obóz Koncentracyjny Płaszów.
www.mbc.malopolska.pl/publication/66868
40. Część XL. Czyżyny, Rybitwy i Ludwinów.
www.mbc.malopolska.pl/publication/68644

41. Część XLI. Warszawskie, Krowodrza, Nowa Wieś, Czarna Wieś, Półwie i Zwierzyniec, Kurdwanów i Borek Fałęcki.
www.mbc.malopolska.pl/publication/70183
42. Część XLII. W zimowej scenerii Pleszowa i Mogiły.
www.mbc.malopolska.pl/publication/70187
43. Część XLIII. W jesiennej i zimowej scenerii: Woli Duchackiej, Piasków Wielkich i Rząki.
www.mbc.malopolska.pl/publication/71271
44. Część XLIV. W jesiennym i zimowym klimacie Prokocimia.
www.mbc.malopolska.pl/publication/71272
45. Część XLV. Płaszów, Olsza i Rakowice.
www.mbc.malopolska.pl/publication/71485
46. Część XLVI. Raz jeszcze Zwierzyniec.
www.mbc.malopolska.pl/publication/72226
47. Część XLVII. Wzdłuż tradycyjnego Zakrzówka i wokół Skąt Twardowskiego.
www.mbc.malopolska.pl/publication/72227
48. Część XLVIII. Krowodrza, Półwie Zwierzynieckie, Zwierzyniec i Sikornik, Wola Justowska i Las Wolski, Dębniaki, Zakrzówek, Łagiewniki.
www.mbc.malopolska.pl/publication/74740
49. Część XLIX. Podgórze – okolice Bonarki i kamieniołom Libana, teren KL Płaszów na skraju Woli Duchackiej, Wola Duchacka, Prokocim, Piaski Wielkie, Jugowice, Kurdwanów, Kosocice, Rajsko i Barycz.
www.mbc.malopolska.pl/publication/74741
50. Część L. Borek Fałęcki, Kobierzyn, Skotniki i Pychowice.
www.mbc.malopolska.pl/publication/75164
51. Część LI. Stary Płaszów i Bagry, Prokocim, Biezanów, Piaski Wielkie.
www.mbc.malopolska.pl/publication/75857
52. Część LII. Zakrzówek i Skały Twardowskiego, Wola Duchacka, teren dawnego KL Płaszów i jego obrzeże, Podgórze – Kopiec Krakusa, Mały Płaszów i Rybitwy, Biezanów.
www.mbc.malopolska.pl/publication/75587
53. Część LIII. Krakowski kalejdoskop: Zakrzówek, Borek Fałęcki, Łagiewniki, Kurdwanów, Wola Duchacka, Prokocim, Piaski Wielkie, Kosocice.
www.mbc.malopolska.pl/publication/77977
54. Część LIV. Krowodrza, Łobzów, Nowa Wieś, Czarna Wieś i Zwierzyniec
www.mbc.malopolska.pl/publication/79758
55. Część LV. Zakrzówek, Ludwinów, Wola Duchacka, Piaski Wielkie i Prokocim
www.mbc.malopolska.pl/publication/79759
56. Część LVI. Krowodrza, Czarna Wieś, Zwierzyniec, Półwie Zwierzynieckie, Wola Duchacka, Prokocim, Piaski Wielkie, Rajsko
www.mbc.malopolska.pl/publication/87312
57. Część LVII. Krzesławice, Dębniaki, Zakrzówek, Ludwinów
www.mbc.malopolska.pl/publication/88010

58. Część LVIII. Łagiewniki, Płaszów, (Przedmieście) Warszawskie.
www.mbc.malopolska.pl/publication/88763
59. Część LIX. Wola Duchacka, Prokocim, Piaski Wielkie, Rząka, Rajsko
www.mbc.malopolska.pl/publication/88764
60. Część LX. Wola Justowska, Zwierzyniec, Półwsie Zwierzynieckie (Błonia), Czarna Wieś, Nowy Świat (Kossakówka), Dębniaki, Zakrzówek, Bodzów.
www.mbc.malopolska.pl/publication/89855
61. Część LXI. Wola Duchacka, Prokocim, Piaski Wielkie.
www.mbc.malopolska.pl/publication/89856
62. Część LXII. Mogiła, Rakowice, Grzegórzki.
www.mbc.malopolska.pl/publication/90406
63. Część LXIII. Przegorzały, Podgórze, Kosocice, Rajsko i Łagiewniki.
www.mbc.malopolska.pl/publication/90405
64. Część LXIV. Wola Duchacka, Prokocim, Piaski Wielkie, Łagiewniki, Krzyszkowice.
www.mbc.malopolska.pl/publication/92610
65. Część LXV. Łobzów, Bronowice Wielkie, Czarna Wieś, Półwsie Zwierzynieckie, Zwierzyniec, Nowy Świat, Dębniaki, Zakrzówek, Kobierzyn.
www.mbc.malopolska.pl/publication/92611
66. Część LXVI. Krakowski kalejdoskop: Olsza, Krowodrza, Nowa Wieś, Czarna Wieś, Zwierzyniec, Dębniaki, Zakrzówek, Kobierzyn i Borek Fałęcki, Kostrze, Tyniec, Prokocim.
www.mbc.malopolska.pl/publication/94618
67. Część LXVII. Zachodnie i południowe rubieże Krakowa. Piasek, Zwierzyniec, Wola Justowska, Przegorzały, Bielany i ich obrzeże, Dębniaki, Zakrzówek, Ludwinów, Płaszów, Prokocim, Piaski Wielkie, Kurdwanów, Borek Fałęcki i Łagiewniki.
www.mbc.malopolska.pl/publication/95591
68. Część LXVIII. Warszawskie (Przedmieście), Olsza, Piasek, Czarna Wieś, Wola Justowska, Zwierzyniec, Przegorzały, Dębniaki, Zakrzówek, Ludwinów, Podgórze, Wola Duchacka, Płaszów, Prokocim, Piaski Wielkie, Rząka i Łagiewniki.
www.mbc.malopolska.pl/publication/96206
69. Część LXIX. Dębniaki, Zakrzówek, Wola Duchacka, Płaszów, Prokocim, Rząka, Piaski Wielkie, Kosocice, Rajsko, Bieńczyce.
www.mbc.malopolska.pl/publication/97749
70. Część LXX. Piasek, Czarna Wieś i Półwsie Zwierzynieckie.
www.mbc.malopolska.pl/publication/97750
71. Część LXXI. Zwierzyniec, Wola Justowska, Przegorzały i Bielany. Dodatkowo - wizyta u „Hansa”, rzeźbiarza, na Zwierzyncu.
www.mbc.malopolska.pl/publication/97751
72. Część LXXII. Piasek, Zwierzyniec, Wola Justowska, Olszanica, Zakrzówek, Pychowice, Podgórze, Wola Duchacka, Płaszów, Prokocim, Piaski Wielkie, Rząka, Łagiewniki, Borek Fałęcki, Rakowice.
www.mbc.malopolska.pl/publication/99107

73. Część LXXIII. Nowy Świat, Czarna Wieś, Półwie Zwierzynieckie, Zwierzyniec, Bielany, Dębniaki, Zakrzówek, Ludwinów, Podgórze, Płaszów Wola Duchacka, Prokocim, Piaski Wielkie, Rząka, Krzyszkowice, Grzegórzki, Olsza, Bieńczyce, Batowice.
www.mbc.malopolska.pl/publication/99108
74. Część LXXIV. Bronowice, Piasek, Czarna Wieś, Krowodrza, Półwie Zwierzynieckie, Zwierzyniec, Przegorzały, Bielany, Dębniaki, Zakrzówek, Ludwinów, Tyniec, Stradom, Wesoła, Podgórze, Wola Duchacka, Prokocim, Piaski Wielkie, Rząka, Krzyszkowice, Olsza, Grzegórzki, Dąbie, Przewóz.
www.mbc.malopolska.pl/publication/102164
75. Część LXXV. Bieńczyce.
www.mbc.malopolska.pl/publication/102165
76. Część LXXVI. Piasek, Wesoła, Dębniaki, Zakrzówek, Ludwinów, Grzegórzki, Podgórze, Wola Duchacka, Prokocim, Piaski Wielkie, Rząka, Kosocice, Bieńczyce, Krzesławice, Mogiła.
www.mbc.malopolska.pl/publication/102181
77. Część LXXVII. Nowy Świat, Czarna Wieś, Półwie Zwierzynieckie, Zwierzyniec, Bielany, Dębniaki, Zakrzówek, Ludwinów, Podgórze, Płaszów Wola Duchacka, Prokocim, Piaski Wielkie, Rząka, Krzyszkowice, Grzegórzki, Olsza, Bieńczyce, Batowice.
www.mbc.malopolska.pl/publication/102189
78. Część LXXVIII. Grębałów, Lubocza, Wadów, Pleszów, Branice i Przewóz.
www.mbc.malopolska.pl/publication/102190
79. Część LXXIX. Skotniki, Kleszczów, Chełm, Mydlniki, Bronowice Wielkie i Pleszów.
www.mbc.malopolska.pl/publication/102196
80. Część LXXX. Kleparz, Wesoła, Krowodrza, Biały Prądnik, Bronowice Wielkie, Olsza, Grzegórzki, Dąbie, Bieńczyce, Piasek, Czarna Wieś, Półwie Zwierzynieckie, Zwierzyniec, Wola Justowska, Zakrzówek, Dębniaki, Ludwinów, Podgórze, Płaszów, Wola Duchacka, Prokocim, Piaski Wielkie, Rząka, Kurdwanów, Łagiewniki, Jugowice, Krzyszkowice.
www.mbc.malopolska.pl/publication/115529
81. Część LXXXI. Wesoła, Piasek, Nowy Świat, Półwie Zwierzynieckie, Zwierzyniec, Wola Justowska, Olsza, Grzegórzki, Dąbie, Bieńczyce, Dębniaki, Ludwinów, Kostrze, Podgórze, Wola Duchacka, Prokocim, Piaski Wielkie, Rząka.
www.mbc.malopolska.pl/publication/131174
82. Część LXXXII. Wola Justowska, Chełm, Czarna Wieś, Mydlniki, Bronowice Małe i Wielkie i Bieńczyce.
www.mbc.malopolska.pl/publication/131258
83. Część LXXXIII. Dębniaki, Zakrzówek, Podgórze, Wola Duchacka, Prokocim, Biezanów, Piaski Wielkie, Rząka i Swoszowice.
www.mbc.malopolska.pl/publication/131259

A.III.5.1

Raport dla Urzędu Miasta Krakowa. Przegląd chałup z terenu Krakowa i jego obrzeży pod kątem możliwości ich zakupu i przeniesienia do skansenu (14.09.2018).

Ten dokument roboczy, bez zdjęć opisywanych obiektów, został udostępniony w części 3 (tom II) publikacji z cyklu „Czas zatrzymany” pod redakcją Adama Gryczyńskiego na stronach: 339-344 (wyd. Nowohuckie Centrum Kultury 2019).

A.III.5. Krakowskie panoramy i widoki

1. Część I. Wiosna 2011
www.mbc.malopolska.pl/publication/64522
2. Część II. Lato 2011
www.mbc.malopolska.pl/publication/67475
3. Część III. Jesień 2011.
www.mbc.malopolska.pl/publication/68255
4. Część IV. Zima 2011/2012
www.mbc.malopolska.pl/publication/71731
5. Część V. Wiosna 2012
www.mbc.malopolska.pl/publication/74742
6. Część VI. Lato 2012.
www.mbc.malopolska.pl/publication/76541
7. Część VII. Jesień 2012.
www.mbc.malopolska.pl/publication/78459
8. Część VIII. Ostatnia zima rząckiego uroczyska, czyli przykład symbiozy człowieka i przyrody po krakowsku.
www.mbc.malopolska.pl/publication/78947
9. Część IX. Zima 2012/13. Krowodrza, Łobzów, Nowa Wieś, Czarna Wieś, Zwierzyniec, Zakrzówek, Ludwinów, Podgórze (Kopiec Krakusa), Wola Duchacka, Piaski Wielkie, Rajsko, Prokocim i Płaszów (Bagry).
www.mbc.malopolska.pl/publication/80638
10. Część X. Przedwiośnie 2013. Edycja II. Krowodrza, Nowa i Czarna Wieś, Zwierzyniec, Podgórze, Wola Duchacka, Borek Fałęcki, Płaszów, Piaski Wielkie, Rząka, Krzyszkowice.
www.mbc.malopolska.pl/publication/82506
11. Część XI. Wiosna 2013. Rondo Mogiłskie, wokół Wisły, Zwierzyniec, Półwie Zwierzynieckie, Zakrzówek – Skały Twardowskiego, Podgórze– Kopiec Krakusa, Las Bonarka, Płaszów - Bagry, Wola Duchacka, Prokocim, Piaski Wielkie, rząckie ugory, Rajsko, Krzyszkowice
www.mbc.malopolska.pl/publication/85310

12. Część XII. Lato 2013. Kopiec Piłsudskiego, Las Wolski, podnóże Kopca Kościuszki, Skały Twardowskiego, dębnicki brzeg Wisły, Krzesławice, Płaszów – Bagry, Wola Duchacka (teren dawnego KL Płaszów i Park Duchacki), Piaski Wielkie, rzańckie ugory, Kosocice, Krzyszkowice
www.mbc.malopolska.pl/publication/87314
13. Część XIII. Jesień 2013. Rondo Mogiłskie, Las Wolski i Wola Justowska, Czarna Wieś, Zwierzyniec (Sikornik i Kopiec Kościuszki), Półwie Zwierzynieckie (Błonia), Nowy Świat (Kossakówka), Dębniki, Zakrzówek (okolice Ronda Grunwaldzkiego; Krakowski Fiord), Pychowice, Kostrze i Bodzów, Podgórze (Wzgórze Lasoty; Kopiec Krakusa).
www.mbc.malopolska.pl/publication/89214
14. Część XIV. Jesień 2013 c.d. Wola Duchacka (teren dawnego KL Płaszów; Park Duchacki i jego okolice), Prokocim, Płaszów – Bagry, Piaski Wielkie, Rżąka, Rajsko, Kosocice, Krzyszkowice – Chabrowe Wzgórze. Dodatek– Migawki z Cmentarza Rakowickiego (2009-2013)
www.mbc.malopolska.pl/publication/89215
15. Część XV. Zima i przedwiośnie 2013-2014. Planty, Wola Justowska i Las Wolski, Przegorzały, Zwierzyniec (Sikornik i Kopiec Kościuszki), Dębniki, Zakrzówek, Pychowice, Krowodrza, Grzegórzki, Rakowice – Czyżyny i Mogiła.
www.mbc.malopolska.pl/publication/90758
16. Część XVI. Zima i przedwiośnie 2013-2014 c.d. Podgórze (Zabłocie i Kopiec Krakusa), Płaszów (Bagry), Wola Duchacka (KL Płaszów i Park Duchacki), Prokocim, Piaski Wielkie, Rżąka, Krzyszkowice. Dodatek – Migawki z Cmentarza Rakowickiego (c.d.).
www.mbc.malopolska.pl/publication/90759
17. Część XVII. Wiosna 2014. Wawel, Kossakówka, Czarna Wieś, Zwierzyniec (Sikornik), Wola Justowska – Las Wolski Półwie Zwierzynieckie (Błonia), Dębniki, Zakrzówek, Czyżyny-Rakowice.
www.mbc.malopolska.pl/publication/92612
18. Część XVIII. Wiosna 2014 c.d. Płaszów - Bagry, Wola Duchacka, Prokocim, Piaski Wielkie, Łagiewniki, Borek Fałęcki, Kosocice, Barycz, Krzyszkowice, Wieliczka.
www.mbc.malopolska.pl/publication/92613
19. Część XIX. Lato 2014. Śródmieście - Planty, Piasek, Czarna Wieś, Kazimierz, Zakrzówek, Pychowice, Kobierzyn.
www.mbc.malopolska.pl/publication/94204
20. Część XX. Lato 2014 c.d. Podgórze, Płaszów - Bagry, Wola Duchacka, Wieliczka. Migawki z Cmentarza Rakowickiego i jego okolic.
www.mbc.malopolska.pl/publication/94205
21. Część XXI. Lato 2014 c.d. Wisła i jej sąsiedztwo, Rudawa i jej okolice, Wola Justowska (Las Wolski), Pychowice i Kobierzyn, Kostrze i Bodzów, Tyniec, Piekary, Płaszów (Bagry), Rżąka, Wieliczka.
www.mbc.malopolska.pl/publication/94326

22. Część XXII. Jesień 2014. Wzdłuż Wisły, Kossakówka, Śródmieście, Kazimierz, Piasek, Czarna Wieś (Park Jordana), Półwsie Zwierzynieckie (Błonia), Zwierzyniec (Sikornik), Wola Justowska, obrzeżem Lasu Wolskiego.
www.mbc.malopolska.pl/publication/96156
23. Część XXIII. Jesień 2014 c.d. Dębniki, Zakrzówek, Ludwinów, Pychowice.
www.mbc.malopolska.pl/publication/96168
24. Część XXIV. Jesień 2014 c.d. Podgórze, Płaszów (Bagry), Wola Duchacka, Prokocim, Piaski Wielkie, Rząka, Borek Fałęcki i Łagiewniki, Wieliczka, Puszcza Niepołomska.
www.mbc.malopolska.pl/publication/96171
25. Część XXV. Przedzimy 2014. Wola Justowska, Zwierzyniec(Sikornik), Półwsie Zwierzynieckie(Błonia), Kazimierz, Podgórze, Wola Duchacka, Prokocim, Rząka, Piaski Wielkie, Kurdwanów.
www.mbc.malopolska.pl/publication/96186
26. Część XXVI. Zima 2014/2015. Śródmieście, Kazimierz, Piasek, Czarna Wieś (Park Jordana), Półwsie Zwierzynieckie (Błonia), Zwierzyniec (Sikornik), Dębniki, Zakrzówek (Skały Twardowskiego), Podgórze (Kopiec Krakusa), Wola Duchacka (dawny KL Płaszów i Park Duchacki), Płaszów (Bagry) Prokocim, Rząka, Kosocice, Wieliczka.
www.mbc.malopolska.pl/publication/96191
27. Część XXVII. Przedwiośnie 2015. Śródmieście, Piasek, wzdłuż Rudawy, Zwierzyniec wzdłuż Wisły, Przegorzały, Bielany, Kryspinów, Aleksandrowice, Dębniki, Zakrzówek, Podgórze, Płaszów (Bagry), Wola Duchacka, Rząka.
www.mbc.malopolska.pl/publication/96197
28. Część XXVIII. Wiosna 2015. Zabytkowe Śródmieście, Piasek, Półwsie Zwierzynieckie (Błonia), Wzdłuż Rudawy, Zwierzyniec (Sikornik), Wola Justowska i Las Wolski, Wzdłuż Wisły, Dębniki, Zakrzówek, Ludwinów, Pychowice.
www.mbc.malopolska.pl/publication/96211
29. Część XXIX. Wiosna 2015(c.d.) Podgórze, Wola Duchacka, Płaszów (Bagry), Prokocim, Piaski Wielkie, Rząka, Łagiewniki, Borek Fałęcki, Kosocice, Krzyszkowice, Wieliczka.
www.mbc.malopolska.pl/publication/96215
30. Część XXX. Lato 2015 Śródmieście, Wesoła, Piasek, Półwsie Zwierzynieckie (Błonia), Zwierzyniec, Wola Justowska i Las Wolski, Dębniki, Zakrzówek, Ludwinów, Pychowice, Podgórze, Wola Duchacka, Płaszów (Bagry), Prokocim, Rząka, Łagiewniki.
www.mbc.malopolska.pl/publication/97188
31. Część XXXI. Jesień 2015. Śródmieście i Wawel, Kleparz, Piasek, Półwsie Zwierzynieckie (Błonia), Czarna Wieś, Zwierzyniec, Wola Justowska i Las Wolski, Bielany, Kryspinów i Olszanica.
www.mbc.malopolska.pl/publication/97189

32. Część XXXII. Jesień 2015 (c.d.). Zakrzówek, Pychowice i okolica, Wola Duchacka, Płaszów (Bagry), Prokocim, Rząka, Krzyszkowice, Wieliczka..
www.mbc.malopolska.pl/publication/97190
33. Część XXXIII. Przedzimy i zima 2015/2016. Zabytkowe Śródmieście, Kleparz, Piasek, Stradom i Kazimierz, Czarna Wieś, Półwie Zwierzynieckie, Zwierzyniec, Wola Justowska i Las Wolski, Przegorzały, Bielany, Kryspinów, Dębniaki, Zakrzówek, Pychowice.
www.mbc.malopolska.pl/publication/98196
34. Część XXXIV. Przedzimy i zima 2015/2016. c.d. Podgórze (kamieniołom Libana), Wola Duchacka (Park Duchacki i KL Płaszów), Bagry i stary Płaszów, Prokocim, Piaski Wielkie, Rząka, Kosocice, Rajska, Krzyszkowice.
www.mbc.malopolska.pl/publication/98197
35. Część XXXV. Wiosna 2016. Zabytkowe Śródmieście, Wesoła, Stradom, Wzdłuż Wisły od Ludwinowa do Dębniaki, Piasek, Półwie Zwierzynieckie (Błonia), Zwierzyniec, Bielany, Cmentarz Rakowicki, Czyżyny.
www.mbc.malopolska.pl/publication/98198
36. Część XXXVI. Wiosna 2016 (c.d.) Podgórze, Na styku Ludwinowa i Zakrzówka, Dębniaki, Pychowice, Łagiewniki, Wola Duchacka, Płaszowskie Bagry, Prokocim, Rząka, Kosocice, Barycz, Krzyszkowice, Wieliczka, Kłaj, Marszowice, Wola Zręczycka, Zagórzany.
www.mbc.malopolska.pl/publication/98199
37. Część XXXVII. Lato 2016. Piasek, Kazimierz, Zwierzyniec, Wola Duchacka, Płaszów, Prokocim, Rząka, Łagiewniki, Borek Fałęcki.
www.mbc.malopolska.pl/publication/98540
38. Część XXXVIII. Jesień 2016. Planty, Wesoła, Piasek, Półwie Zwierzynieckie, Zwierzyniec, Wola Justowska, Bielany, Kryspinów, Olszanica, Cmentarz Rakowicki.
www.mbc.malopolska.pl/publication/99085
39. Część XXXIX. Jesień 2016 (c.d.). Dębniaki, Zakrzówek, Pychowice, Podgórze, Wola Duchacka, Płaszów (Bagry), Prokocim, Piaski Wielkie, Rząka, Rajska.
www.mbc.malopolska.pl/publication/99086
40. Część XL. Zima 2016/2017. Śródmieście, Piasek, Wesoła, Zwierzyniec, Wola Justowska, Kazimierz, Podgórze, Wola Duchacka, Płaszów, Prokocim, Piaski Wielkie, Rząka, Borek Fałęcki, Olsza, Czyżyny-Rakowice. Edycja II.
41. Część XLI. Wiosna 2017. Śródmieście, Wawel i jego otoczenie, Kazimierz, Piasek, Czarna Wieś, Półwie Zwierzynieckie, Zwierzyniec, Las Wolski (Sowiniec), Bielany, Grzegórzki, Cmentarz Rakowicki, Mistrzejowice, Batowice.
www.mbc.malopolska.pl/publication/101506
42. Część XLII. Wiosna 2017 c.d. Dębniaki, Zakrzówek, Ludwinów, Pychowice, Podgórze, Wola Duchacka, Płaszów (Bagry), Prokocim, Piaski Wielkie, Rząka, Krzyszkowice.
www.mbc.malopolska.pl/publication/101509

43. Część XLIII. Lato 2017 c.d. Dębniki, Zakrzówek, Ludwinów, Pychowice, Podgórze, Wola Duchacka, Płaszów (Bagry), Prokocim, Piaski Wielkie, Rząka, Krzyszkowice.
www.mbc.malopolska.pl/publication/102151
44. Część XLIV. Jesień 2017. Śródmieście, Wzdłuż Wisły, Piasek, Nowy Świat, Czarna Wieś, Półwsie Zwierzynieckie, Bielany, Kryspinów, Stradom, Kleparz, Krowodrza, Wesoła, Olsza, Grzegórzki, Dębniki, Zakrzówek, Ludwinów, Pychowice, Tyniec.
www.mbc.malopolska.pl/publication/102184
45. Część XLV. Jesień 2017 c.d. Podgórze, KL Płaszów, Wola Duchacka, Płaszów (Bagry), Prokocim, Piaski Wielkie, Rząka.
www.mbc.malopolska.pl/publication/102185
46. Część XLVI. Zima 2017/18. Śródmieście, Piasek, Krowodrza, Zwierzyniec, Przegorzały, Bielany, Balice i Olszanica, Stradom, Kazimierz, Wesoła, Olsza, Grzegórzki, Dąbie, Bieńczyce, Podgórze, Wola Duchacka, Płaszów (Bagry), Prokocim, Piaski Wielkie, Rząka, Krzyszkowice.
www.mbc.malopolska.pl/publication/102192
47. Część XLVII. Wiosna 2018. Śródmieście, Wesoła, Wzdłuż Wisły, Kazimierz, Piasek, Nowy Świat, Czarna Wieś, Półwsie Zwierzynieckie, Podgórze, Olsza, Grzegórzki, Dąbie, Czyżyny.
www.mbc.malopolska.pl/publication/104457
48. Część XLVIII. Wiosna 2018. C.d. Dębniki, Zakrzówek, Ludwinów, Pychowice, Wola Duchacka, Płaszów (Bagry), Piaski Wielkie, Rząka, Borek Fałęcki, Rajsko, Kosocice.
www.mbc.malopolska.pl/publication/104458
49. Część XLIX. Lato 2018. Planty, Śródmieście, Piasek, Nowy Świat, Wesoła, Olsza, Kazimierz, Jugowice, Skotniki, Kleszczów, Chełm, Mydlniki, Bronowice Wielkie, Podgórze, Wola Duchacka, Płaszów, Piaski Wielkie, Rząka, Czyżyny, Grębałów, Bieńczyce, Krzesławice, Lubocza, Wadów, Mogiła, Pleszów, Branice, Przewóz.
www.mbc.malopolska.pl/publication/104012
50. Część L. Jesień 2018. Śródmieście, Wzdłuż Wisły, Kleparz, Piasek, Nowa Wieś, Czarna Wieś, Półwsie Zwierzynieckie, Zwierzyniec, Wola Justowska, Bronowice Wielkie, Wesoła, Olsza, Grzegórzki, Dąbie, Bieńczyce.
www.mbc.malopolska.pl/publication/113128
51. Część LI. Jesień c.d. Dębniki, Zakrzówek, Ludwinów, Pychowice, Kazimierz, Stradom, Podgórze, Wola Duchacka, Płaszów (Bagry), Prokocim, Piaski Wielkie, Rząka, Kurdwanów, Łagiewniki, Jugowice i Kosocice.
www.mbc.malopolska.pl/publication/113129
52. Część LII. Zima 2018/2019. Śródmieście, Kleparz, Wesoła, Olsza, Grzegórzki, Dąbie, Bieńczyce, Piasek, Nowy Świat, Półwsie Zwierzynieckie, Zwierzyniec, Zakrzówek, Ludwinów, Kazimierz, Stradom, Podgórze, Wola Duchacka, Płaszów, Prokocim, Piaski Wielkie i Rząka.
www.mbc.malopolska.pl/publication/113130

53. Część LIII. Przedwiośnie i wiosna 2019. Śródmieście, wzdłuż Wisły, Kleparz, Wesoła, Olsza, Grzegórzki, Dąbie, Piasek, Krowodrza, Biały Prądnik, Czarna Wieś, Półwie Zwierzynieckie, Zwierzyniec, Wola Justowska, Bielany, Kryspinów, Olszanica.
www.mbc.malopolska.pl/publication/114436
54. Część LIV. Przedwiośnie i wiosna 2019. C.d. Kazimierz, Dębniaki, Zakrzówek, Ludwinów, Pychowice, Podgórze, Wola Duchacka, Płaszów (Bagry), Prokocim, Piaski Wielkie, Rząka, Rajsko, Kosocice, Krzyszkowice, Zagórzany.
www.mbc.malopolska.pl/publication/114437
55. Część LV. Lato 2019. Śródmieście, Kleparz, Wesoła, Piasek, Bronowice Wielkie, Zwierzyniec, Kazimierz, Zakrzówek, Podgórze, Wola Duchacka, Płaszów, Piaski Wielkie, Rząka, Krzyszkowice.
www.mbc.malopolska.pl/publication/115524
56. Część LVI. Jesień 2019. Śródmieście, Wzdłuż Wisły, Kleparz, Piasek, Nowa Wieś, Czarna Wieś, Półwie Zwierzynieckie, Zwierzyniec, Wola Justowska, Bronowice Wielkie, Wesoła, Olsza, Grzegórzki, Dąbie, Bieńczyce.
www.mbc.malopolska.pl/publication/119041
57. Część LVII. Zima 2019/2020. Planty, Śródmieście, Piasek, Zwierzyniec, Wesoła, Olsza, Grzegórzki, Dąbie, Zakrzówek, Dębniaki, Pychowice, Kostrze, Podgórze, Wola Duchacka, Płaszów, Prokocim, Piaski Wielkie, Rząka.
www.mbc.malopolska.pl/publication/131157
58. Część LVIII. Przedwiośnie i wiosna 2020. Śródmieście, Kleparz, Piasek, Nowy Świat, Czarna Wieś, Półwie Zwierzynieckie, Zwierzyniec, Bielany i Las Wolski, Olsza, Grzegórzki, Dębniaki, Zakrzówek, Pychowice, Podgórze, Wola Duchacka (KL Płaszów), Płaszów (Bagry), Prokocim, Piaski Wielkie, Rząka.
www.mbc.malopolska.pl/publication/131175
59. Część LIX. Lato 2020. Śródmieście, Piasek, Nowy Świat, Czarna Wieś, Półwie Zwierzynieckie, Kleparz, Wesoła, Podgórze, Wola Duchacka, Płaszów.
60. Część LX. Jesień 2020. Uzupełnienie. Planty, Śródmieście, Wesoła, Piasek, Czarna Wieś, Krowodrza, Bronowice Wielkie, Dębniaki, Zakrzówek, Podgórze, Łagiewniki, Wola Duchacka, Płaszów, Prokocim, Piaski Wielkie, Rząka, Jugowice i Swoszowice.
www.mbc.malopolska.pl/publication/131380
61. Część LXI. Zima 2020/2021. Półwie Zwierzynieckie, Czarna Wieś, Bronowice Małe, Bronowice Wielkie, Mydlniki, Bieńczyce, Nad Wisłą i wokół Wawelu, Zakrzówek, Ludwinów, Podgórze, Wola Duchacka, Prokocim, Piaski Wielkie, Rząka.
www.mbc.malopolska.pl/publication/131381
62. Część LXII. Wiosna 2021. Planty, Wawel, Śródmieście wokół Rynku Głównego, dawny Okół i jego otoczenie, Stradom, Kazimierz, Kleparz, Wesoła, Olsza, Grzegórzki
www.mbc.malopolska.pl/publication/132349

63. Część 63. Wiosna 2021 c.d. Piasek, Nowy Świat, Czarna Wieś, Półwsie Zwierzynieckie, Zwierzyniec.
www.mbc.malopolska.pl/publication/132350
64. Część 64. Wiosna 2021 c.d. 2. Dębniaki, Zakrzówek, Ludwinów, Podgórze, Wola Duchacka, Płaszów, Prokocim, Rząka, Kurdwanów, Krzyszkowice.
www.mbc.malopolska.pl/publication/132351
65. Część 65. Lato 2021. Śródmieście, Piasek, Nowy Świat, Czarna Wieś, Półwsie Zwierzynieckie, Wola Justowska, Kleparz, Wesoła, Grzegórzki, Dąbie, Prądnik Czerwony, Dębniaki, Zakrzówek, Ludwinów, Kazimierz, Podgórze, Płaszów, Rząka.
www.mbc.malopolska.pl/publication/134873

A.III.6. Drzwi krakowskich kamienic czynszowych i domów podmiejskich

1. Część I. Piasek i Nowy Świat.
www.mbc.malopolska.pl/publication/69109
2. Część II. Śródmieście, Stradom, Kazimierz, Wesoła, Dębniaki i Podgórze
www.mbc.malopolska.pl/publication/69110
3. Część III. Śródmieście (c.d.), Piasek (c.d.), podmiejski Kraków.
www.mbc.malopolska.pl/publication/69430
4. Część IV. Śródmieście (c.d.), Kleparz, Wesoła (c.d.).
www.mbc.malopolska.pl/publication/71803
5. Część V. Śródmieście, Piasek, Kleparz i Wesoła – uzupełnienia.
www.mbc.malopolska.pl/publication/72474
6. Część VI. Wesoła, Stradom i Kazimierz (c.d.) oraz podmiejska Krowodrza.
www.mbc.malopolska.pl/publication/730887
7. Część VII. Piasek, Wesoła, Kazimierz i Podgórze – uzupełnienia.
www.mbc.malopolska.pl/publication/73088
8. Część VIII. Piasek – uzupełnienia.
www.mbc.malopolska.pl/publication/73717

A.III.7. Detale krakowskich czynszówek i domów. Wybrane drzwi i portale, klamki, okna i obramienia, witraże i figury naścienne.

1. Część I. Zabytkowe Śródmieście.
www.mbc.malopolska.pl/publication/88307
2. Część II. Kleparz, Stradom, Kazimierz, Wesoła, Piasek i Nowy Świat.
www.mbc.malopolska.pl/publication/88308
3. Część III. Kalejdoskop krakowski i Kraków podmiejski.
www.mbc.malopolska.pl/publication/89316
4. Część IV. Śródmieście, Wesoła, Kleparz, Piasek, Stradom, Podgórze, podmiejska Mogiła.
www.mbc.malopolska.pl/publication/90757

5. Część V. Śródmieście, Wesola, Piasek, Nowy Świat, Czarna Wieś, Podgórze. Podmiejski Kraków: Zakrzówek i Wola Duchacka.
www.mbc.malopolska.pl/publication/94203
6. Część VI. Uzupełnienia: Śródmieście, Kleparz, Piasek i Podgórze. Podmiejski Kraków: Krowodrza, Nowa Wieś, Wola Justowska, Zwierzyniec, Zakrzówek, Ludwinów i Tynec.
www.mbc.malopolska.pl/publication/96154
7. Część VII. Śródmieście, Piasek, Kazimierz i Podgórze.
www.mbc.malopolska.pl/publication/102182
8. Część VIII. Kraków podmiejski. Czarna Wieś, Półwie Zwierzynieckie, Zwierzyniec, Wola Justowska, Przegorzały, Warszawskie, Grzegórzki, Dąbie, Bieńczyce, Krzesławice i Mogiła, Dębniaki, Zakrzówek, Ludwinów, Płaszów i Prokocim.
www.mbc.malopolska.pl/publication/102183
9. Część IX. Wesola i Kraków podmiejski: Jugowice, Łęg, Bieńczyce, Krzesławice, Mogiła, Grębałów, Lubocza, Wadów, Pleszów, Branice i Przewóz
www.mbc.malopolska.pl/publication/102191
10. Część X. Kalejdoskop Krakowski. Śródmieście, Kleparz, Wesola, Grzegórzki, Dąbie, Piasek, Bronowice Wielkie, Zwierzyniec, Wola Justowska, Kazimierz, Podgórze, Prokocim, Wola Duchacka, Jugowice, „Chałupa u Szpinaka”.
www.mbc.malopolska.pl/publication/113131
11. Część XI. Zdjęcia i wspomnienia Stanisławy Markowskiej dotyczące kamienicy Louisów.
www.mbc.malopolska.pl/publication/113132

A.III.8. Migawki z Cmentarza Rakowickiego

1. Część I. 21.02.2009 – 14.04.2017
www.mbc.malopolska.pl/publication/102198
2. Część II. 18.10.2017 – 13.04.2018
www.mbc.malopolska.pl/publication/102200
3. Część III. 16.10.2018 – 23.12.2018
www.mbc.malopolska.pl/publication/1044590
4. Część IV. Uzupełnienia z lat 2007-2013 oraz zdjęcia od 17.04.2019-01.11.2019
www.mbc.malopolska.pl/publication/116550
5. Część V. Zdjęcia od 25.12.2009 do 10.06.2020
www.mbc.malopolska.pl/publication/131177
6. Część V. Zdjęcia od 22.10.2020 do 01.11.2021
www.mbc.malopolska.pl/publication/134872

A.III.9. Krakowskie i podkrakowskie jeziora, stawy, rozlewiska i mokradła

1. Część I.

Dawna plaża pod Wawelem, Planty, Bronowice Wielkie, Czarna Wieś, Błonia, Zwierzyniec, Mydlniki i Kryspinów, Zakrzówek, Ludwinów, pogranicze Pychowic i Bodzowa, pychowickie łąki, Przegorzały i Bielany, posolvay'owskie stawy w Borku Fałęckim, okolice Bonarki, kamieniołom Libana, teren KL Płaszów, Bagry, nabrzeże Wisły w Rybitwach i Płaszowie, Dąbie, łąki mogiłskie, Bieńczyce i Olsza.

www.mbc.malopolska.pl/publication/74564

2. Część II.

Parki: w Nowym i Starym Prokocimiu, Wola Duchacka, Piaski Wielkie, Rząka, Krzyszkowice, Rajsko, Kosocice, Barycz i Wieliczka.

www.mbc.malopolska.pl/publication/74567

A.III.10. Liczne albumy o Krakowie i jego okolicach opublikowane na mojej stronie serwisu społecznościowego Facebook:

<http://pl-pl.facebook.com/people/Leszek-Grabowski/100000321665908>

B. Opracowania dotyczące Ziemi Gdowskiej

B.I. Sagi i historie rodzinne

1. Saga rodu Grabowskich z Bilczyc i Liplasa koło Gdowa. Edycja XVIII uzup.
www.mbc.malopolska.pl/publication/8610
2. Saga rodu Chanków i Kędrynów z Podolan i okolic Gdowa. Edycja VI uzup.
www.mbc.malopolska.pl/publication/10372
3. Szkic do historii badań nad drzewem genealogicznym rodu Chanków z Podolan i okolic Gdowa.
www.mbc.malopolska.pl/publication/14677
4. Notka o rodach: Kaletów – „Wójcioków”, Augustynków – „Frysiów” i Mrozowskich z Bilczyc koło Gdowa. Edycja X uzup.
www.mbc.malopolska.pl/publication/13924

B.II. Albumy o Ziemi Gdowskiej

B.II.1. Gdów i jego okolice – odchodzący świat

1. Część I. Gdów, Bilczyce, Liplas, Podolany, Wola Zręczycka, Jaroszkówka, Lipnica Murowana. Edycja II.
www.mbc.malopolska.pl/publication/15443
2. Część II. Gdów, Przebieczany, Marszowice, Jaroszkówka, Kobylec, Klęczana, Wola Zręczycka.
www.mbc.malopolska.pl/publication/15730
3. Część III. Wiatowice, Niegowić, Marszowice, Bilczyce, Gdów, Grzybowa, Zręczyce, Wola Zręczycka, Klęczana, Łapanów, Szlak Papieski - odcinek od Klęczany do Łapanowa. Edycja II.
www.mbc.malopolska.pl/publication/15731
4. Część IV. Bilczyce, Gdów, Podolany, Wola Zręczycka i Zręczyce. Edycja II.
www.mbc.malopolska.pl/publication/17022
5. Część V. Bilczyce, Liplas, Niegowić, Gdów i Grzybowa.
www.mbc.malopolska.pl/publication/17844
6. Część VI. Zagórzany, Gdów, Podolany, Jaroszkówka, Wieniec, Nieznanowice, Marszowice, Bilczyce i Łazany.
www.mbc.malopolska.pl/publication/21257
7. Część VII. Lednica Górna, Trąbki, Łazany Bilczyce, Gdów, Marszowice, Wola Zręczycka i Zagórzany.
www.mbc.malopolska.pl/publication/24065
8. Część VIII. Łazany, Gdów, Niegowić, Krakuszowice, Grodkowice, Klęczana, Kobylec i Łapanów
www.mbc.malopolska.pl/publication/56963
9. Część IX. Nieznanowice, Pierzchów, Cichawa. Szlak Papieski – odcinek od Niegowici do granic Klęczany.
www.mbc.malopolska.pl/publication/58646

10. Część X. Łazany, Bilczyce, Gdów, Pierzchów, Niegowić i Wiatowice. Edycja II.
www.mbc.malopolska.pl/publication/61319
11. Część XI. Jawczyce, Liplas, Gdów, Wola Zręczycka, Kobylec; wybrane archiwalia.
www.mbc.malopolska.pl/publication/77982
12. Część XII. Gdów, Marszowice, Jaroszkówka, Kobylec; kilka wyburzonych już chałup z Gdowa, Marszowic i Kobylca. Edycja II.
www.mbc.malopolska.pl/publication/85467
13. Część XIII. Rekonesans po Gdowie a.d. 2015, Bilczyce, Jawczyce, Podolany, Wola Zręczycka, Marszowice. Edycja IV.
www.mbc.malopolska.pl/publication/94401
14. Część XIV. Muzeum Dwór Feillów w Woli Zręczyckiej koło Gdowa, jego historia, otoczenie i okolica. Zagórzany. Edycja II.
www.mbc.malopolska.pl/publication/98706
15. Część XV. Podolany i ich otoczenie.
www.mbc.malopolska.pl/publication/119043

C. Budownictwo ludowe, małomiasteczkowe i dworskie oraz kapliczki i inne pamiątki Ziemi Krakowskiej

1. Część I. Gdów. Edycja III.
www.mbc.malopolska.pl/publication/94399
2. Część II. Bilczyce, Jawczyce, Grzybowa, Łazany, Zręczyce, Wola Zręczycka, Edycja II.
www.mbc.malopolska.pl/publication/94400
3. Część III. Dobczyce i ich okolice.
www.mbc.malopolska.pl/publication/99109
4. Część IV. Bochnia i jej okolice.
www.mbc.malopolska.pl/publication/102150
5. Część V. Lanckorona i jej okolice: Izdebnik i Krzywaczka. Ed. II.
www.mbc.malopolska.pl/publication/113133
6. Część VI. Orawski Park Etnograficzny w Zubrzycy Górnej.
www.mbc.malopolska.pl/publication/114434
7. Część VII. Nadwiślański Park Etnograficzny w Wygielzowie.
www.mbc.malopolska.pl/publication/114435
8. Część VIII. Lipnica Murowana, Lipnica Dolna i Górna.
www.mbc.malopolska.pl/publication/115508
9. Część IX. Łapanów i jego okolice.
www.mbc.malopolska.pl/publication/119042
10. Część X. Ojców.
www.mbc.malopolska.pl/publication/131155
11. Część XI. Niegowić i jej okolica: Liplas, Wiatowice, Krakuszowice, Cichawa, Grodkowice, Pierzchów, Nieznanowice i Marszowice.
www.mbc.malopolska.pl/publication/131156

D. Opracowania dotyczące Ziemi Krakowskiej.

D.I. Dawny świat okolic Krakowa

1. Część I. Dobczyce i Dziekanowice. Edycja II.
www.mbc.malopolska.pl/publication/19619
2. Część II. Wieliczka i Rożnowa.
www.mbc.malopolska.pl/publication/19620
3. Część III. Wieliczka i jej okolice (c.d.). Wieliczka, Czarnochovice, Lednica Górna, Przebieczany, Biskupice, Szczygłów, Surówki – Zabłocie.
www.mbc.malopolska.pl/publication/21938
4. Część IV. Wieliczka i jej okolice (cd). Wieliczka, Krzyszkowice, Lednica Górna, Czarnochovice i Śledziejowice.
www.mbc.malopolska.pl/publication/56793
5. Część V. Łapanów i jego okolice. Łapanów, Kobylec, Jaroszkówka, Szlak Papieski – odcinek od Łapanowa do Kobylca.
www.mbc.malopolska.pl/publication/56794
6. Część VI. Dobczyce i ich okolice (c.d.). Dobczyce i Kornatka. Edycja II.
www.mbc.malopolska.pl/publication/57409
7. Część VII. Mozaika podkrakowska. Edycja III.
Puszcza Niepołomicka i jej okolice, Brzesko Nowe, Pleszów, Kościelniki i Górka Kościelnicza, Zielonki, Korzkiew i ich okolice, Rudawa i jej okolice, Wola Zręczycka i Zagórzany, wokół Dobczyc i Podchybie koło Lanckorony. Dodatek – Podkarpacie, okolice Rzeszowa: Świlcza, Mrowla i Bratkowice.
www.mbc.malopolska.pl/publication/59373
8. Część VIII. Bochnia i jej okolice. Ziemia Tarnowska. Bochnia, Łapczyca, Lipnica Murowana, Jasień Brzeski, Tarnów i Ładna. Cmentarze wojenne o okresie I-ej wojny światowej z okolic Tarnowa. Edycja IV.
www.mbc.malopolska.pl/publication/59639
9. Część IX. Wieliczka i jej okolice (c.d.). Wokół centrum Wieliczki, Krzyszkowice oraz panoramy z Chabrowego Wzgórza, Śledziejowice i Kokotów.
www.mbc.malopolska.pl/publication/62561
10. Część X. Wieliczka i jej okolice (c.d.). Lednica Górna, wokół centrum Wieliczki, Krzyszkowice oraz panoramy z Chabrowego Wzgórza, krajobrazy wokół Baryczy. Edycja II.
www.mbc.malopolska.pl/publication/69387
11. Część XI. Bochnia i jej okolice (c.d.). Bochnia i Łapczyca. Edycja II.
www.mbc.malopolska.pl/publication/70813
12. Część XII. Wieliczka i jej okolice (c.d.). Rekonesans wokół wzgórza Pod Baranem.
www.mbc.malopolska.pl/publication/71484
13. Część XIII. Wieliczka i jej okolice (c.d.). Migawki z Wieliczki. Jeszcze jeden spacer po dawnych Krzyszkowicach.
www.mbc.malopolska.pl/publication/724743

14. Część XIV. Wieliczka i jej okolice c.d. Galicyjskiej Wieliczki ciąg dalszy, Wzgórze Kaim. Edycja II.
www.mbc.malopolska.pl/publication/76407
15. Część XV. Migawki z trasy: Staniątki, Niepołomice, Wola Batorska, Uście Solne, Szczurowa, Żabno, Ujście Jezuickie, Opatowiec, Gręboszów. Cmentarze wojenne i pomniki z okresu I-ej wojny światowej (c.d.): Wola Batorska - Sitowiec, Biskupice Radłowskie, Otfinów, Ujście Jezuickie, Gręboszów. Okolice Brzeska i Tarnowa – uzupełnienia. Edycja II.
www.mbc.malopolska.pl/publication/77197
16. Część XVI. Wieliczka (c.d.) i kalejdoskop podkrakowski. Wielickich widoków ciąg dalszy, Krzyszkowice, Bilczyce, Staniątki, Niepołomice, Podłęże, Zakrzów, Świątyniki Górne, Kryspinów, Aleksandrowice i Kleszczów. Edycja II.
www.mbc.malopolska.pl/publication/96911
17. Część XVII. Cholerzyn, Liszki, Kaszów, Nowa Wieś Szlachecka, Rybna, Przeginia Duchowna, Brodła, Babice, Wygietzów, Marcyporęba, Jawiszowice, Gdów, Marszowice, Podolany, Wola Zręczycka, Zagórzany, Kobylec, Lipnica Górna. Edycja II.
www.mbc.malopolska.pl/publication/115523
18. Część XVIII. Wieliczka, Gdów, Wola Zręczycka, Zagórzany, Kobylec, Piekary i Tyniec, Liszki, Mników i Wyciąże.
www.mbc.malopolska.pl/publication/131260
19. Część XIX. Bronowice Małe i Wielkie, Mydlniki, Kobylany, Balice, Aleksandrowice, Morawica, Olszanica, Chełm, Kryspinów, Cholerzyn, Kaszów, Mników, Czernichów, Jeziorzany, Piekary, Tyniec, Skawina, Radziszów, Biertowice, Kalwaria Zebrzydowska, Bugaj, Świątyniki, Iwanowice, Uście Solne, Niedary, Świniary, Targoszów, Zawoja, Czaniec, Roczyny, Rzyki, Brzeźnica.
www.mbc.malopolska.pl/publication/131261
20. Część XX. Gdów, Podolany, Marszowice, Wola Zręczycka, Zagórzany, Szarów, Wieliczka
www.mbc.malopolska.pl/publication/132352
21. Część XXI. Modlnica, Dębnik, Czatkowice, Tenczynek, Szczyglice, Balice, Aleksandrowice, Morawica, Cholerzyn, Liszki, Kaszów, Mników, Nowa Wieś Szlachecka, Czernichów, Skawina, Jurczyce, Krzęcin, Radziszów, Wola Radziszowska, Głogoczów, Krzyszkowice, Świątyniki Górne, Krzywaczka, Biertowice, Sułkowice, Lubień, Pcim, Dobczyce, Lanckorona.
Zbiór zawiera fotografie: Przemysława Wesołowskiego
www.mbc.malopolska.pl/publication/132353

E. Przydrożne zabytki sztuki sakralnej z rejonów: Krakowa, jego okolic i Ziemi Krakowskiej

E.I. Zabytkowe figury, kapliczki i krzyże przydrożne z rejonu Krakowa i jego okolic.

1. Część I. Dawne przedmieścia Krakowa i podkrakowskie wsie.
www.mbc.malopolska.pl/publication/21231
2. Część II. Centrum Krakowa w obrębie dawnego rdzenia austriackiej twierdzy.
www.mbc.malopolska.pl/publication/21258
3. Część III. Ziemia Krakowska. Wieliczka, Gdów, Dobczyce i ich okolice.
www.mbc.malopolska.pl/publication/21259
4. Część IV. Centrum Krakowa w obrębie dawnego rdzenia austriackiej twierdzy – uzupełnienia.
www.mbc.malopolska.pl/publication/74586
5. Część V. Ziemia Krakowska cd.
Wieliczka i jej okolice, Trąbki, Łazany, Gdów i jego okolice, Szlak Papieski: Niegowić – Marszowice – Klęczana - Kobylec - Łapanów, Łapanów i jego okolice, Niepołomice i ich okolice, Dołęga koło Szczurowej, Kościelniki, Bochnia i jej okolice, Dębno Tarnowskie, Żabno i jego okolice, Wola Pogórska.
www.mbc.malopolska.pl/publication/77198

F. Opracowania dotyczące Podkarpacia

- F.1. Zarys dziejów rodzin Lubasów i Kokoszków ze Świlczy koło Rzeszowa.
Uzup.
www.mbc.malopolska.pl/publication/131173

F.2. Budownictwo ludowe, małomiasteczkowe i dworskie oraz umykające krajobrazy Podkarpacia

1. Część I. Świlcza i jej okolice: Rudna Wielka i Rudna Mała, Mrowla, Trzciana i Bratkowice.
www.mbc.malopolska.pl/publication/131171
2. Część II. Tyczyn i Budziwój.
www.mbc.malopolska.pl/publication/131172

F. Artykuły, audycje radiowe oraz telewizyjne

Głos Wielicki (www.wielicki.glos24.pl)

1. Nr 1 (styczeń 2009) – „Odchodzący świat”.
2. Nr 2 (luty 2009) – „Negatyw na szklanej płytce”.
3. Nr 10 (październik 2009) – „Zapomniany mieszkaniec Bilczyc”; o Franciszku Augustynku – „Antonim Wichurze” - w setną rocznicę jego narodzin.
4. Nr 12 (grudzień 2009) – „Bilczyce z lat mego dzieciństwa”
5. Nr 1 (styczeń 2010) – „Bajeczna chałupa mojej babki z Bilczyc”. Część 1.
6. Nr 2 (luty 2010) – „Bajeczna chałupa mojej babki z Bilczyc”. Część 2.
7. Nr 3 (marzec 2010) – „Bajeczna chałupa mojej babki z Bilczyc”. Część 3.
8. Nr 4 (kwiecień 2010) – „Gdów z lat mojego dzieciństwa - początku lat 60-tych XX-go wieku”. Część 1.
9. Nr 5 (maj 2010) – „Gdów z lat mojego dzieciństwa - początku lat 60-tych XX-go wieku”. Część 2.
10. Nr 6 (czerwiec 2010)– „Tradycja nazw i przezwisk z dawnych Bilczyc”. Część 1.
11. Nr 7 (lipiec 2010) – „Tradycja nazw i przezwisk z dawnych Bilczyc”. Część 2”.
12. Nr 8 (sierpień 2010) – „Moja prababka „Magdusia”. Część 1.
13. Nr 10 (październik 2010) – „Moja prababka „Magdusia”. Część 2.
14. Nr 1 (styczeń 2011). „Wspomnienie Marcina Ciężarka”.
15. Nr 2 (luty 2011). „Jan Kaczmarczyk – zapomniana ofiara zbrodni katyńskiej”.
16. Nr 3 (marzec 2012). „Moja Babcia Bogdzina”.
17. Nr 9 (wrzesień 2012). „Z dziejów dworu w Bilczycach”.

Wiadomości (10.2011)

www.wiadomosci.krakow.pl

O mnie. Barbara Bączek. „Dokumentalista z sercem”

Dziennik Polski (19-20.01.2013)

O mnie. Paulina Polak. „Fotografuje taki Kraków, który powoli przechodzi do przeszłości”.

<http://www.dziennikpolski24.pl/artukul/3214128,fotografuje-krakow-ktory-powoli-odchodzi-do-przeszlosci,id,t.html>

Gazeta Gdowianin

Artykuły i notki na temat Ziemi Gdowskiej, publikowane na internetowej stronie w/w gazety – www.gazetagdowianin.pl, w tym wywiad sprzed wielu lat, udzielony Panu Marcinowi Chytkowskiemu z Fundacji Stryszowianin, opublikowany w internetowej wersji Gazety Gdowianin w październiku roku 2020.

<https://www.gazetagdowianin.pl/wiadomosci-z-gminy-gdow/wywiad-z-leszkiem-grabowskim/>

Krowoderska.pl

Wywiad ze mną Andrzeja Śledzia: „Coś było piękne powinno trwać”, z dnia 14.01.2016 – www.krowoderska.pl
krowoderska.pl/cos-co-bylo-piekne-powinno-trwac/

Dziennik Polski i Dziennik Polski 24 z dnia 29.01.2018

Artykuł Małgorzaty Mrowiec z moimi sugestiami i zdjęciami: „Kraków pilnie potrzebuje skansenu! To ostatni moment na ratowanie ginącej dawnej zabudowy”

http://www.dziennikpolski24.pl/region/kronika-krakowska/a/krakow-pilnie-potrzebuje-skansenu-to-ostatni-moment-na-ratowanie-ginacej-dawnej-zabudowy,12887902/?utm_source=social-media-facebook&utm_medium=przycisk-gora

Dziennik Polski 24 z dnia 14.03.2018.

Artykuł Małgorzaty Mrowiec, ilustrowany moimi zdjęciami: „Piękne stare chałupy znikają z krajobrazu Krakowa. Ktoś zadba o stworzenie skansenu?”

<http://www.dziennikpolski24.pl/region/wiadomosci-krakow/a/piekne-stare-chalupy-znikaja-z-krajobrazu-krakowa-ktos-zadba-o-stworzenie-skansenu,13005674/>

Polskie Radio Kraków

Rozmowa z red. Grzegorzem Krzywakiem o dawnych kąpieliskach w Krakowie (28.06.2017)

<http://www.radiokrakow.pl/wiadomosci/krakow/kapielsko-na-zakrzowku-darmowe-dla-posiadaczy-krakowskiej-karty-miejskiej/>

Polskie Radio Kraków

Moje opowieści o krakowskim Piasku w rozmowie z red. Marzeną Florkowską (05.02-09.02.2018) w programie Pod Lupą

<http://www.radiokrakow.pl/audycje/pod-lupa/pod-lupa-na-krakowskim-piasku/>

Polskie Radio Kraków

Reportaż Grzegorza Krzywaka o fontannach krakowskich – tych dawnych i tych współczesnych (27.02.2018)

<http://www.radiokrakow.pl/wiadomosci/krakow/gdzie-sie-podzialy-krakowskie-fontanny/>

Rajski Piasek – spotkanie w Artotece WBP w Krakowie w dniu 06.03.2018



Relacja na żywo w Youtube

<https://www.youtube.com/watch?v=rG1kpe-cepM&feature=share>

Polskie Radio Kraków – reportaż Magdaleny Zbylut z dnia 28.06.2018.

„Czy powstanie krakowski skansen – pomysł wraca po raz trzeci”.

<http://www.radiokrakow.pl/wiadomosci/krakow/czy-powstanie-krakowski-skansen-pomysl-wraca-po-raz-trzeci-zdjecia/>

TVP Kraków – Kronika Krakowska z dnia 08.07.2008

Reportaż Moniki Dziury: CZY W KRAKOWIE POWSTANIE SKANSEN? TO OSTATNIA SZANSA NA RATUNEK DLA STARYCH CHAŁUP.

<http://krakow.tvp.pl/37999421/czy-w-krakowie-powstanie-skansen-to-ostatnia-szansa-na-ratunek-dla-starych-chalup>

Dziennik Polski z dnia 17.09.2018

Artykuł Magdaleny Mrowiec (z moimi zdjęciami w wersji internetowej)
Skansen: chałupy, karczma, krowy....

<https://dziennikpolski24.pl/skansen-chalupy-karczma-krowy-nowe-muzeum-mogloby-powstac-w-nowej-hucie-za-dwa-lata/ar/13498315>

Radio Kraków – „Urok starych chałup” - reportaż Marzeny Florkowskiej w programie Pod Lupą w dniu 06.05.2019

<http://www.radiokrakow.pl/audycje/pod-lupa/urok-starych-chalup/?fbclid=IwAR1Tdcd8v83PGNOJU8I7vIQyVonK-ZodQc18o8CFZXXq0Lk1YsprHGDeYds/>

Reportaż Moniki Dziury z Kroniki Krakowskiej w TVP 3 z dnia 11.11.2019

„Krakowski skansen powstanie w Nowej Hucie”

<https://krakow.tvp.pl/45289207/krakowski-skansen-powstanie-w-nowej-hucie?fbclid=IwAR0n9XtOmfXwjGouGJRQPpoZDdC65FmzZMMkFRVYCOaYcKpxEzRhC16MBok>

Artykuł Małgorzaty Mrowiec z moimi zdjęciami i tekstem w Dzienniku Polskim: „Na tropie Krakowa, którego już.... nie ma. Zobacz, jak zmienił się krajobraz miasta w zaledwie kilkadziesiąt lat”.

https://dziennikpolski24.pl/na-tropie-krakowa-ktorego-juz-nie-ma-zobacz-jak-zmienil-sie-krajobraz-miasta-w-zaledwie-kilkadziesiat-lat-zdjecia/ar/c15-14849361?fbclid=IwAR38luUMHWDjA8AQFwFWRx-1PbVPDJFzChw_0NAN1X53Glxfegtcyk6Vjr0

O fontannie prof. Zina w Radio Eska

https://www.eska.pl/krakow/koniec-poniewierki-fontanny-zina-zabytek-stanal-w-parku-jerzmanowskich-aa-MFY1-ZadL-a1qq.html?fbclid=IwAR1a4g-8Srf8xLB_PiOaJJsfVhD694lf3eTCDwE43yDiCz-ONP5dXIA7VEk

**O dramatycznej zabudowie Półwsia Zwierzynieckiego
Kronika Krakowska z dnia 01.06.2020**

<https://www.facebook.com/tvp3krakow/videos/689062808542333/UzpfSTEwMDAwMDMyMTY2NTkwODozMTc5NjY0NjgyMDU0MjIz/>

„Spacer po Garbarach”. Moje opowieści o Piasku sprzed 60 lat – pięcioczęściowy film, który powstał na zamówienie Muzeum Krakowa w ramach projektu realizowanego przez Dom Zwierzyniecki: „Zwierzyniec zaprasza Garbary”.

Część I.

<https://www.facebook.com/watch/?v=294634634941344>

Część II

<https://www.facebook.com/watch/?v=350540442612113>

Część III

<https://www.facebook.com/watch/?v=791311341611557>

Część IV

<https://www.facebook.com/watch/?v=988264891624351>

Część V

<https://www.facebook.com/watch/?v=3116460041801936>

„Coraz bliżej skansenu” reportaż Moniki Dziury w Kronice Krakowskiej na antenie TVP 3 Kraków w dniu 01.09.2020

<https://krakow.tvp.pl/49665568/coraz-blizej-powstania-skansenu-w-krakowie?fbclid=IwAR0jE0W0GHAY8uUZYI8DTkc1BweyL1veZIMJzyQVZjCBsVbjtr1mIyDRKmg>

„Przedświąteczny Kraków”, rozmowa z redaktor Marzeną Florkowską z Radio Kraków o realiach Piasku z lat 60.

Audycja Przed Hejnałem z dnia 21.12.2020.

<https://www.radiokrakow.pl/audycje/przy-okazji/przedswiateczny-krakow/>

„Co stanie w krakowskim skansenie?” – reportaż red. Moniki Dziury w Kronice Krakowskiej w TVP 3 Kraków w dniu 22.03.2021

https://krakow.tvp.pl/52916082/co-stanie-w-krakowskim-skansenie?fbclid=IwAR2y6YI504NHbIMXpOXxscGKQ3NQNmkBxXZPHGD_AYHBQrSwm8dyWhcudV8

„Trwa rewitalizacja Parku Jordana w Krakowie – reportaż red.

Moniki Dziury w Kronice Krakowskiej w dniu 10.04.2021,

gdzie wyrażam swoje zdanie na temat przyszłości Jordanówki

https://krakow.tvp.pl/53243325/trwa-rewitalizacja-parku-jordana-w-krakowie?fbclid=IwAR3csSwGbxOFoLumuP-y2jIGis5rHV_6OSHlIvWI2oyKUialZzbXLvMVM4g

Wspomnienie Bagrów Ludwinowskich w rozmowie z Jakubem Kusym na antenie Radio Eska (15.11.2021)

<https://www.eska.pl/krakow/zm-sprzata-bagry-ludwinowskie-co-czeka-ten-urokliwy-zakatek-aa-515R-7dSL-HdZQ.html>

Kronika Krakowska z dnia 04.12.2021 - reportaż red. Moniki Dziury o przyszłości „okrągłaka” w Parku Jordana

krakow.tvp.pl/57280771/nie-chca-muzeum-sportu-w-jordanowce

Przyznane wyróżnienia

- 2017. Medal 650-lecia Prokocimia przyznany przez Komitet Organizacyjny Obchodów 650-lecia Prokocimia
- 2018. Odznaka Honoris Gratia przyznana przez Prezydenta Jacka Majchrowskiego za pracę społeczną na rzecz Krakowa
- 2019. Wyróżnienie w ramach Nagrody Województwa Małopolskiego im. Mariana Korneckiego "za wybitne osiągnięcia w dziedzinie ochrony i opieki nad zabytkami architektury drewnianej Małopolski w roku 2019"
- 2020. Powołanie przez Prezydenta miasta Krakowa Jacka Majchrowskiego na członka Rady Konsultacyjnej d.s. Parku Edukacyjnego Branice