

Leszek Grabowski

**Dawne przedmieścia Krakowa -
ulatuująca przeszłość. Część LXXXIV.
Wesoła, Warszawskie, Olsza, Grzegórzki, Czerwony
Prądnik, Piasek, Nowy Świat, Kleparz, Czarna Wieś,
Półwsie Zwierzynieckie, Zwierzyniec, Wola Justowska,
Bronowice Małe, Mydlniki, Bieńczyce.**

Kraków 2022

Leszek Grabowski

**Dawne przedmieścia Krakowa -
ulatuująca przeszłość. Część LXXXIV.
Wesoła, Warszawskie, Olsza, Grzegórzki, Czerwony
Prądnik, Piasek, Nowy Świat, Kleparz, Czarna Wieś,
Półwsie Zwierzynieckie, Zwierzyniec, Wola Justowska,
Bronowice Małe, Mydlniki, Bieńczyce.**

Kraków 25.01.2022

**Na prawach rękopisu
© Copyright by Leszek Grabowski
Kraków 2022**

Spis treści

0.	Wstęp	4 - 5
I.	Wesoła	6 - 18
II.	Warszawskie	19 - 19
III.	Olsza	20 - 21
IV.	Grzegórzki	22 - 26
V.	Prądnik Czerwony	27 - 46
VI.	Piasek	47 - 95
VII.	Nowy Świat	96 - 98
VIII.	Kleparz	99-104
IX.	Czarna Wieś	105-118
X.	Półwie Zwierzynieckie	119-150
XI.	Zwierzyniec	151-160
XII.	Wola Justowska	161-165
XIII.	Bronowice Małe	166-198
XIV.	Mydlniki	199-208
XV.	Bieńczyce	209-226

Załącznik. Moje opracowania dostępne w zasobach Małopolskiej Biblioteki Cyfrowej (www.mbc.malopolska.pl) i Europeany (www.europeana.eu) oraz publikacje prasowe i audycje radiowe z moim udziałem 227 - 255



Fot. nr 1. Z red. Moniką Dziurą z TVP Kraków podczas kręcenia reportażu o przyszłości „okrąglaka” w Parku Jordana.

0. Wstęp

Przypomnę raz jeszcze, że w opracowaniach z serii: „Dawne przedmieścia Krakowa – ulatująca przeszłość”, staram się pokazywać istniejącą jeszcze zabudowę dawnych dzielnic, które otaczają zabytkowe Śródmieście Krakowa i przylegających do niego dawnych wsi, powstałą głównie w okresie od połowy XIX wieku po koniec I ćwierci wieku XX. W latach 1910-1915 powstał Wielki Kraków i wówczas w jego obręb zostało włączonych 13 wsi oraz miasto Podgórze, które utworzyły dodatkowe dzielnice – w sumie tym czasie przestrzeń miejską tworzyły 22 jednostki administracyjne. W ślad za przyjętym przedziałem czasowym używam nazw dawnych dzielnic i podkrakowskich wsi z tego właśnie okresu. Dolna granica wynika z faktu, że obiektów drewnianych, głównie starych chałup czy dworków, powstałych przed połową XIX wieku w miejskiej przestrzeni Krakowa praktycznie już nie ma, bo czas jest dla nich bezlitosny. W opracowaniach z tego cyklu ukazuję typowo wiejskie chałupy, niskie, charakterystyczne dla przedmieść, domy drewniane i murowane oraz miejskie już domy i kamieniczki o charakterze małomiasteczkowym, typowym dla czasów galicyjskich, których wysokość z reguły nie przekracza dwóch pięter. Wszystkie te obiekty oddają klimat otoczenia historycznego śródmieścia Krakowa, który jest nam znany choćby z archiwalnych fotografii. Oczywiście przez ponad dekadę, odkąd staram się hobbystycznie dokumentować stan zabudowy zabytkowego Śródmieścia Krakowa, jego przedmieść i dawnych podkrakowskich wsi, wiele chałup znikło bezpowrotnie bądź pograżyło się w nieodwracalnej ruinie, mnóstwo domów i kamienic zostało wyburzonych bądź przebudowanych, stąd nawet kilkuletnie zdjęcia często mają już wartość archiwalną. W prezentowanych zbiorach staram się też ukazywać krajobraz po zachodzących przemianach i „dogęszczaniach”, których tempo i niszczycielski charakter, jak np. na Półwsiu Zwierzynieckim, muszą porażać.

Mam wielką satysfakcję, że moja działalność na polu dokumentowania dawnej zabudowy podkrakowskich wsi została dostrzeżona, a lansowana przeze mnie od ponad dziesięciu lat idea utworzenia w Krakowie skansenu etnograficznego, który byłby przystanią dla najcenniejszych, nadających się jeszcze do przeniesienia starych chałup, dzięki zaangażowaniu nielicznej grupy hobbystów, dziennikarzy, szczególnie red. Moniki dziury z TVP Kraków, Pani Małgorzaty Jantos, przew. Komisji Kultury RMK i wybranej grupy urzędników UMK podległych v-ce Prezydentowi Jerzemu Muzykowi, trafiła na podatny grunt i w krakowskich Branicach powstaje etnograficzny Park Edukacyjny, a ja zostałem powołany przez Prezydenta Krakowa Jacka Majchrowskiego na członka Rady, która opiniuje projekt i jego realizację. To ogromne zadanie, a przypomnę, że jest to już trzecie, a zarazem ostatnie podejście do utworzenia w Krakowie skansenu, którym obecnie kieruje wspomniany powyżej v-ce Prezydent Jerzy Muzyk, a na zlecenie UMK projekt realizuje spółka Kraków Nowa Huta Przyszłości S.A. pod kierunkiem Prezesa Artura Paszko. Oby tym razem szczytny cel udało się ukończyć, bo za kilka lat nie będzie już co przenosić – czas dla starych chałup, z reguły opuszczonych, jest okrutny i nie zna taryfy ulgowej. Tyle wstępu.

Część LXXXIV (84) z tego cyklu zawiera fotografie wykonane w lewobrzeżnej części Krakowa w okresie od wiosny do jesieni 2021 roku. Nazwy rozdziałów odpowiadają nazwom dawnych dzielnic Krakowa i podkrakowskich wsi, które były wcielane w obręb miasta do roku 1973. Zbiór obejmuje zdjęcia wykonane w obrębie następujących przestrzeni: Wesołej (rozd. I – fot. nr: 2-21), na Warszawskim (przedmieściu) – rozdz. II – fot. nr: 22-23, Olszy (rodz. III - fot. nr: 24-27), Grzegórzek (rozd. IV – fot. nr: 28-33), Prądnika Czerwonego (rozd. V – fot. nr: 34-73), Piasku (rozd. VI – fot. nr: 74-171), Nowego Świata (rozd. VII – fot. nr: 172-177), Kleparza (rozd. VIII – fot. nr: 178-189), Czarnej Wsi (rozd. IX – fot. nr: 190-217), Półwsia Zwierzynieckiego (rozd. X – fot. nr: 218-281), Zwierzyńca (rozd. XI – fot. nr: 282-301), Woli Justowskiej (rozd. XII – fot. nr: 302-311), Bronowic Małych (rozd. XIII – fot. nr: 312-373) i Mydlnik (rozd. XIV – fot. nr: 374-393). Na końcu opracowania dołożyłem zdjęcia wykonane na terenie Bieńczyc w dniu 24.01.2022 (rozd. XV – fot. nr: 294-329).



Fot. nr 1a. Niewielka chatka z ulicy Chelmskiej 17 miała wielkie szanse na translokację do nowo powstającego w Branicach skansenu. Niestety czas okazał się dla niej okrutny – pod koniec roku 2020 zawalił się w niej dach i cenny antyk popadł w całkowitą ruinę. Zdjęcie z lutego roku 2021.

Merytoryczne, zwięzłe opisy, czasem też komentarze, starałem się zamieszczać bezpośrednio pod zdjęciami.

Żyjemy w czasach wielkich przemian, więc obraz Krakowa oraz jego najbliższego otoczenia zmienia się w galopującym tempie. Wiele z tych przeobrażeń nie może zachwycać, więc koniecznością chwili jest możliwie jak najszerse dokumentowanie umykającej rzeczywistości, choćby dla przyszłych pokoleń, co też czyni kilku znanych mi osobiście fotografów, szczególnie: Adam Gryczyński, Antoni Łapajerski czy Przemysław Wesołowski. Dopóki dopisuje zdrowie trzeba nadal intensywnie działać.

I. Wesola



Fot. nr 2. Typowo podmiejski dom przy ulicy św. Gertrudy pod nr 3 w ujęciu z ulicy Dominikańskiej.



Fot. nr 3. Dom przy Starowiślniej 10, gdzie mieściła się pracownia Piotra Stachewicza.



Fot. nr 4. 150-letni, typowo podmiejski dom z ulicy Wielopole 5. (16.05.2021)



Fot. nr 5 (5-7). Pusta przestrzeń po wyburzonym właśnie jednopiętrowym domu z ulicy Librowszczyzna 3, gdzie na początku XX wieku mieściła się fabryka tutek Herliczki.



Fot. nr 4. Narys budynku na ścianie kamienicy pod nr 1.



Fot. nr 5.



Fot. nr 6. Zabytkowy, wybudowany w roku 1863 wiadukt nad ulicą Grzegórzecką, któremu grozi rozbiórka i wybudowanie „od nowa”. (19.11.2021)



Fot. nr 7 (7-7a). Powstała pod koniec XIX wieku zabudowa ulicy Zamenhofs
Widok z ulicy Westerplatte.



Fot. nr. 7a. Figura w fasadzie kamienicy z ulicy Zamenhofa 8.



Fot. nr 8 (8-8a). Zabudowa ulicy Lubicz, tu o numerach: 1-5, która powstała w ostatniej ćwierci XIX wieku.



Fot. nr 8a. Nowy Hotel SKY w kamienicy „Pod Gackiem” pod nr 9 (z lewej), która została wybudowana w roku 1905 wg projektu Zygmunta Luksa. Efektowana, pełna eklektycznego przepychu, kamienica pod nr 7 powstała w ostatniej kwarcie XIX wieku.



Fot. nr 9. Współczesna sceneria wokół wybudowanego w ostatniej kwarcie XIX wieku, w miejscu willi prof. Brodowicza, eklektycznego pałac Wołodkowiczów z ulicy Lubicz 4.



Fot. nr 10 (10-10a). Widoki na pałac Wołodkiewiczów. Fasada od strony ulicy Lubicz.
(16.05.2021)



Fot. nr 10.a. Widok od strony Galerii Krakowskiej.



Fot. nr 11. Celestat, czyli pałacyk Bractwa Kurkowego, cenny przykład XIX-wiecznego romantycznego neogotyku z ulicy Lubicz 16. (16.05.2021)



Fot. nr 12. Wspomnienie słynnego ogrodu rodziny Fregge na posesji przy ulicy Lubicz 36-38, na którego zabudowę są już realne zakusy. (19.05.2021)



Fot. nr 13 (13-13a). Kompleks zabudowań Opery Krakowskiej pod nr 48, z przebudowanym na jego przedpolu dawnym Domem Żołnierza (z lewej).



Fot. nr 13a. Współcześnie przelukrowany budynek dawnego Domu Żołnierza, gdzie w I ćwierci XX wieku mieściła się ujeżdżalnia koni.



Fot. nr 14. Pochodzący z końca XVIII wieku (nadbudowany po połowie XIX wieku) klasycystyczny budynek dawnego Obserwatorium Astronomicznego w ujęciu od strony ogrodu. Pierwotnie, w XVII wieku, mieściła się tu willa Czartoryskich i ich ogród. W połowie XVIII wieku majątek odkupili Jezuici, ale utracili go po kasacie w roku 1773.



Fot. nr 15. Usytuowana przy głównym stawie Ogrodu Botanicznego, istniejącym już w XVIII wieku, kamienna ławeczka w stylu retro.



Fot. nr 16 (16-21). Wzdłuż ulicy Kopernika. Widok z wylotu ulicy Strzeleckiej.
(16.05.2021)



Fot. nr 17. Powstała w roku 1887 willa Szafrąskich spod nr 30.



Fot. nr 18. Wybudowana w roku 1872, w modnym wówczas stylu kurtowym, willa Zofiówka.



Fot. nr 19. Zabudowania plebanii kościoła św. Mikołaja na przykościelnym dziedzińcu.



Fot. nr 20. Budynek dawnego szpitala przy ulicy Kopernika 16, działającego przy kościele św. Mikołaja zapewne już na przełomie XVIII i XIX wieku. (16.05.2021)



Fot. nr 21. Dawny dom Bractwa Miłosierdzia spod nr 2, powstały po połowie XIX wieku. (16.05.2021)

II. Warszawskie (przedmieście)



Fot. nr 22. Robotnicza osada z przełomu XIX i XX wieku wokół ulic: Kątowej i Żelaznej.



Fot. nr 23. Współczesna sceneria alei 29-Listopada we fragmencie na styku z ulicą Kamienną.

III. Olsza



Fot. nr 24 (24-25). „Szkieletor” z ronda Mogilskiego w swym ostatecznym kształcie. Ujęcie spod fortu mogilskiego. (19.05.2021)



Fot. nr 25. Widok z ulicy Beliny-Prażmowskiego.



Fot. nr 26. Willa z ulicy Beliny Prażmowskiego 18a, przykład zabudowy z lat 20. XX wieku.



Fot. nr 27. Willa z końca XIX wieku przy gospodarstwie ogrodniczym z ulicy Rakowickiej 33.

IV. Grzegórzki




Fot. nr 28 (28-28a). Wzdłuż ulicy Gęsej, po której dawnej, typowo podmiejskiej zabudowie niewiele już pozostało. Widok ku blokowisku przy ulicy Masarskiej. (16.07.2021)



Fot. nr 28a. Fragment zabudowy pod numerami: 8-12. (16.07.2021)



Fot. nr 29 (29-29a). Galeria Kazimierz, która powstała z wykorzystaniem budynków dawnych zakładów rzeźniczych. Widok z ulicy Podgórskiej.



Fot. nr 29a. Dawna wartownia zakładów rzeźniczych, która zachowała się od strony ulicy Masarskiej.



Fot. nr 30 (30-30a). Trwa zabudowa przestrzeni wokół „błękitka” PKO przy alei Pokoju.



Fot. nr 30a. Gigantomani ciąg dalszy.



Fot. nr 31 (31-31a). Budynek administracyjny dawnej fabryki Zieleniewskiego z ulicy Grzegórzeckiej 69, który jest jedyną pamiątką materialną po tej znanej spółce akcyjnej.



Fot. nr 31a. Krzyż przed fasadą.



Fot. nr 32 (32-33). Współczesna zabudowa na terenie dawnej fabryki Zieleniewskiego.
Widoki z ulicy Zieleniewskiego.



Fot. nr 33.

V. Prądnik Czerwony



Fot. nr 34 (34-73). Wzdłuż ulicy Dobrego Pasterza.
Początkowy jej fragment z aleją 29-Listopada w tle.



Fot. nr 35. Dawna siedziba Gminy Prądnik Czerwony pod nr 6.
Budynek powstał w roku 1910.



Fot. nr 36. Około 100-letni dom drewniany spod nr 6.



Fot. nr 37 (37-39). Wybudowany w roku 1910, na kształt podmiejskiej willi, dom pod nr 27; obiekt jest wpisany do rejestru zabytków.



Fot. nr 38. Spojrzenie na fasadę.



Fot. nr 39. Tylny fragment domu.



Fot. nr 40. Zabudowa ulicy poniżej domu o numerze 49.



Fot. nr 41. Fragment zabudowy o numerach: 41-45.



Fot. nr 42. Zapewne międzywojenny dom pod nr 47.



Fot. nr 43. Niska, typowo podmiejska zabudowa we fragmencie ulicy poniżej numeru 49.



Fot. nr 44 (44-45). Pozostałości dawnej zagrody spod nr 51.



Fot. nr 45.



Fot. nr 46. Parterowy dom pod nr 53. (19.07.2021)



Fot. nr 47. Zapewne około 100-letnia stodoła, która ginie pośród współczesnego blokowiska, na posesji pod nr 52.



Fot. nr 48. Sielska jeszcze zabudowa na tyłach posesji pod nr 72.



Fot. nr 49. Fragment niskiej zabudowy poniżej domu o numerze 95.




Fot. nr 50. W narożu z ulicą Naczelną. Fragment zabudowy ulicy poniżej numeru 101.



Fot. nr 51 (51-54). Zabytkowa kaplica p.w. św. Jana Chrzciciela i św. Jana Ewangelisty pod nr 117, która powstała w roku 1640.



Fot. nr 52 (52-53). Furta prowadząca do świątyni.



Fot. nr 53.



Fot. nr 54. Tylny fragment kaplicy.



Fot. nr 55. Fragment ulicy 117-119a. z murem dawnego folwarku Dominikanów na jego przedpolu.



Fot. nr 56 (56-60). Zabudowa zespołu dawnego folwarku dominikańskiego pod nr: 117-119A, w którego skład wchodziła kaplica oraz części: mieszkalna i gospodarcza.



Fot. nr 57. Wejście na teren posesji pod nr 119.




Fot. nr 58. Budynek mieszkalny i zabudowanie gospodarcze.



Fot. nr 59 (59-62). Budynek gospodarczy usytuowany na dziedzińcu wzdłuż muru.



Fot. nr 60 (60-62). Widoki od strony dziedzińca.



Fot. nr 61



Fot. nr 62.



Fot. nr 63 (63-70). Nieciekawy stan obecny dawnego dworku spod nr 119a.
Fot. nr: 63-68. Ujęcia fasady.



Fot. nr 64. Dawny wjazd na dziedziniec.



Fot. nr 65 (65-66). Środkowy fragment z wykuszem.



Fot. nr 66.



Fot. nr 67. Lewe skrzydło.



Fot. nr 68. Druga brama wjazdowa na dziedziniec gospodarczy.



Fot. nr 69 (69-70). Ujęcia od strony podwórka.



Fot. nr 70.



Fot. nr 71. Powstały współcześnie obok dworu kościół p.w św. Jana Chrzciciela.



Fot. nr 72. Współczesny budynek przykościelnej parafii.



Fot. nr 73. Zabudowania gospodarcze folwarku w ujęciu z ulicy.

VI. Piasek



Fot. nr 74 (74-77). Secesyjna willa spod nr 8, wybudowana ok. roku 1908, po solidnie wykonanym remoncie. To dawna własność Lucjana Wędrychowskiego, znanego malarza, który na strychu miał swoją pracownię, widoczną z ulicy. Widok z alei Mickiewicza.



Fot. nr 75. Kolejny widok z alei Mickiewicza. (04.12.2021)



Fot. nr 76. Widok od strony podwórka.



Fot. nr 77. Fasada od strony ulicy Czarnowiejskiej. (04.12.2021)




Fot. nr: 78 (78-94). Ciąg dalszy zabudowy ulicy Czarnowiejskiej.
Fot. nr 78 (78-79). Relikt zabudowy Piasku z II poł. XIX wieku spod nr 23. (03.05.2021)



Fot. nr 79. Dom pod nr 23 w klimacie z czasów galicyjskich. (04.12.2021)



Fot. nr 80 (80-81). Dom spod nr 21, w którym MWKZ w trakcie jego przebudowy udało się uratować fasadę. (03.05.2021)



Fot. nr 81. Solidnie odnowiona fasada. (04.12.2021)



Fot. nr 82. Fragment zabudowy we fragmencie ulicy pod nr: 19-25. (03.05.2021)



Fot. nr 83. Kamienica pod nr 19 w oczekiwaniu na odnowę elewacji. (04.12.2021)



Fot. nr 84. Widok z posesji pod nr 6 w stronę budynku dawnej „cygar fabryki”.




Fot. nr 85 (85-86). Nosząca cechy secesji kamienica spod nr 15, wybudowana w roku 1912. (03.05.2021)



Fot. nr 86. (04.12.2021)



Fot. nr 87. Pusta posesja pod nr 13 i odnowiona kamienica spod nr 15. (03.05.2021)



Fot. nr 88. Odslonięta zabudowa w głębi posesji pod nr 13. (03.05.2021)



Fot. nr 89. Wspomnienie niskiej zabudowy Piasku z czasów galicyjskich. Dom spod nr 7.



Fot. nr 90 (90-91). Willa spod nr 1 i przylegająca do niej usługowa przybudówka.
(03.05.2021)



Fot. nr 91.



Fot. nr 92 (92-93). Topolowy szpaler na obrzeżu d. Rządowej Fabryki Tytoniu i Cygar.



Fot. nr 93. Ostałe jeszcze topole na skraju dawnych Zakładów Tytoniowych. (04.12.2021)



Fot. nr 94 (94-95). Widoki na dziedziniec dawnych c.k. koszar z ulicy Rajskiej 1-3 w ujęciach z ulicy Dolnych Młynów. Może już niedługo powstanie tu park, który przez mieszkańców Piasku został wywalczony po długich i ciężkich bojach



Fot. nr 95. Pusty dziedziniec c.k. koszar. Długoletni parking przestał już funkcjonować. (04.12.2021)



Fot. nr 96(96-105). Wzdłuż ulicy Dolnych Młynów. Widok ku ulicy Krupniczej. (04.12.2021)



Fot. nr 97 (97-102). Opuszczone już przez lokale rozrywkowe zabudowania powojennych Krakowskich Zakładów Tytoniowych z ulicy Dolnych Młynów 10-12.



Fot. nr 98.



Fot. nr 99. Brama wjazdowa na teren galicyjskiej rządowej „cygar fabryki”.



Fot. nr 100. Tabliczka z czasów pomiędzy latami: 1948 i 1975.



Fot. nr 101 (101-102). Budynki socjalne.



Fot. nr 102.



Fot. nr 103. Przewymiarowany blok powstały pod nr 11, który powstał w miejscu dawnego lazaretu, przekształconego po II wojnie światowej w kamienicę.



Fot. nr 104. Widok z ulicy Czystej. (14.03.2021)



Fot. nr 105. Niska, XIX-wieczna zabudowa we fragmencie ulicy o numerach: 1-5.



Fot. nr: 106-114. Wzdłuż ulicy Rajskiej.
Fot. nr 106 (106-113). Fragment o numerach: 16/Szujskiego 11, 18, 20 i 22 na etapie remontu bądź przebudowy. Znikł unikatowy ogród wiszący pod nr 18. (01.05.2021)



Fot. nr 107. (04.12.2021)



Fot. nr 108. Świeżo odnowiona fasada 100-letniej kamienicy pod nr 20. (04.12.2021)



Fot. nr 109 (109-113). Zmiany w zabudowie: poseji pod nr 18, gdzie powstała nowa kamienica oraz narożnej kamienicy spod nr 16/Szujskiego 11, w której dobudowano piętro mieszkalne.



Fot. nr 110. (01.08.2021)



Fot. nr 111. (04.12.2021)



Fot. nr 112. Po dawnej, secesyjnej willi dr Bernarda Kupczyka, która została tu wybudowana na początku XX wieku, gdzie ponad 100 lat temu mieściło się sanatorium, pozostało tylko ogrodzenie. To jedyny dawny detal, który przetrwa. (13.06.2021)



Fot. nr 113. Dawne ogrodzenie willi dr Kupczyka, które po renowacji zostało zamontowane na stare miejsce. W roku 1937 powstała tu nadbudowywana obecnie o trzecie piętro mieszkalne kamienica.



Fot. nr 114. Kościół Karmelitów na zamknięciu ulicy.



Fot. nr: 115-125. Wzdłuż ulicy Garbarskiej.
Fot. nr 115. Narożnik ulic: Garbarskiej (nr: 22-26) i Karmelickiej (nr: 11-17).



Fot. nr 116. Końcowy fragment ulicy Garbarskiej o numerach: 18-26. 200-letni domek pod nr 22 niebawem zniknie. (04.12.2021)



Fot. nr 117. Czekaający od lat na remont dom spod nr 26.



Fot. nr 118. Fragment zabudowy o numerach: 18 i 22.



Fot. nr 119 (119-120). Chyba ostatnie chwile blisko 200-letniego domku spod nr 22, który prawdopodobnie zostanie wchłonięty przez pobliski hotel Aleksander. (03.05.2021)



Fot. nr 120.



Fot. nr 121. Nowa część hotelu spod nr 18, która powstała po wyburzeniu stylowej oficyny.




Fot. nr 122. Nie ustają prace budowlane na rozległym, w większości jeszcze zielonym podwórku, ograniczonym zabudową ulic: Karmelickiej 13-17 i Garbarskiej 18-26.



Fot. nr 123. Ostała jeszcze dawna zabudowa podwórka – widok w stronę tylnych fragmentów domów z ulicy Karmelickiej.



Fot. nr 124. Zabudowa ulicy poniżej parterowego domku o nr 11.



Fot. nr 125. Widok na kościół Karmelitów. (03.05.2021)



Fot. nr 126 (126-135). Przechadzka po ulicy Łobzowskiej. Widok z ulicy Garbarskiej. Pod nr 1 pałac Tyszkiewiczów, a dalej, pod nr 3, Dom Plastyka. (03.05.2021)



Fot. nr 127. Pozostałość po jednym z dwóch Górnych Młynów w sąsiedztwie pałacu Tyszkiewiczów. Widok na jego tylną część.



Fot. nr 128 (128-129). Detale kościoła Zmartwychwstańców spod nr 10.



Fot. nr 129. Tabliczka być może jeszcze z czasów sprzed utworzeniem Wielkiego Krakowa.



Fot. nr 130. Popadający w coraz większą ruinę 150-letni dom z ulicy Batorego 8.
(03.05.2021)



Fot. nr 131 (131-133). Fragment niskiej, typowo galicyjskiej zabudowy o numerach: 17-23.



Fot. nr 132. Z lewej kamienica pod nr 23. (03.05.2021)



Fot. nr 133. Współcześnie odnowiony domek spod nr 17. (03.05.2021)



Fot. nr 134. Przedpole bloku spod nr 24 to pozostałość po rozległym ogrodzie Mazarakich, ograniczonym ulicami: Łobzowską, Batorego, Sobieskiego i Siemiradzkiego. (05.03.2021)



Fot. nr 135. Otoczony ogrodem, 140-letni dom na kształt willi z ulicy Łobzowskiej 49, przynależny do Instytutu Córek Pani Naszej z Góry Kalwarii.




Fot. nr 136. Należąca do sióstr zakonnych posesja przy ulicy Krowoderskiej 38-40, w której części, pod nr 40, powstała nowa kamienica w stylu „epoki”.




Fot. nr 137. Znacznie zniekształcona już fasada domu z ulicy św. Teresy 8, który w sposób typowy dla zabudowy z II połowy XIX jest nieco cofnięty w stosunku do ulicy.



Fot. nr 138. Typowo podmiejskie domy o charakterze willi z ulicy Siemiradzkiego: 8 (z dzikim winem w fasadzie) i 10, które powstały w latach 1892-93 wg projektu Leopolda Tlachny.



Fot. nr: 139-142. Fragment ulicy Karmelickiej od ulicy Siemiradzkiego do Grabowskiego.
Fot. nr 139. Dawny budynek dworu pod nr 68, który w połowie XIX wieku wszedł w skład Zakładu (im. św. Józefa) dla Sierot fundacji Piotra Michałowskiego. (03.05.2021)



Fot. nr 140. Zabudowa pod nr: 66 i 66a, które również stanowiły fragment zabudowań w/w fundacji. Dom o zniekształconej fasadzie powstał w roku 1821 (dawny napis na froncie nie przetrwał), zaś przylegająca do niego oranżeria w roku 1848. (03.05.2021)



Fot. nr 141. Fragment zabudowy ulicy o numerach: 45-49. (03.05.2021)




Fot. nr 142. Zabudowa o numerach: 43-47. Widok z ulicy Grabowskiego. (03.05.2021)



Fot. nr 143 (143-147). Ciągłe mocno zaniedbana willa z ulicy Kochanowskiego 15/Grabowskiego 12, związana z rodziną architekta Bujasa.



Fot. nr 144 (144-145). Piętrowy ganek, który z wolna traci kolejne detale.



Fot. nr 145. (03.05.2021)



Fot. nr 146. Narożny wykusz z oryginalnymi jeszcze oknami I piętra



Fot. nr 147. Fragment od strony ul. Grabowskiego z ciągle oryginalnym I. piętrem.



Fot. nr 148-154. Fragment zabudowy ulicy Karmelickiej poniżej numeru 25.
Fot. nr: 148 (148-149). Na dziedzincu zewnętrznym klasztoru zakonu Karmelitów,
usytuowanym na tyłach zabudowy ulicy pod nr: 19-25.



Fot. nr 149. Trwa renowacja ściany oficyny, w którą wkomponowana jest rokokowa figura.



Fot. nr 150 (150-151). Fragment zabudowy ulicy o numerach: 19-23, na przedpolu karmelitańskiego dziedzińca.




Fot. nr 151. Widok spod kościoła Karmelitów Trzewickowych.



Fot. nr 152. Początkowy fragment zabudowy ulicy o nieparzystych numerach do numeru 17. (03.05.2021)



Fot. nr 153. Niska zabudowa pod numerami: 13 i 15.



Fot. nr 154. Początkowy fragment ulicy o nieparzystych numerach w ujęciu spod Bagateli.



Fot. nr 155 (155-160). Wzdłuż ulicy Krupniczej- widok spod Teatru Bagatela. (04.12.2021)



Fot. nr 158. Narys dachu parterowego domku Rzegocińskich spod nr 24, wyburzonego w roku 1980.



Fot. nr 159. Fragment zabudowy o numerach: 17-21.



Fot. nr 160. Widoki na dawny plac Hanki Sawickiej, dziś księdza Kuznowicza – widok z wylotu ulicy Garncarskiej. Tu, wzdłuż krawędzi ulicy Krupniczej, stał Dolny Młyn, ostatecznie wyburzony w roku 1939. (14.03.2021)



Fot. nr 161. Kolejny relikw galicyjskiej zabudowy Piasku z II połowy XIX wieku przy ulicy Garncarskiej 6, kiedy przed domem zawsze było miejsce dla niewielkiego ogródka.



Fot. nr 162. Nadbudowany w okresie międzywojennym o jedno piętro dom przy ulicy Garncarskiej 5.



Fot. nr 163. Wzdłuż ulicy Kapucyńskiej – widok z Plant. (03.05.2021)



Fot. nr 164. Krzyż Konfederatów Barskich, kościół Kapucynów i przylegająca do niego kaplica – Domek Loreatński.



Fot. nr 165. Widok na plac Sikorskiego, który jeszcze przed II wojną światową pełnił funkcję placu targowego. (01.05.2021)




Fot. nr 166. Pałac Jabłonowskich przy placu Sikorskiego 6a. (03.05.2021)



Fot. nr 167. Powstały na przełomie wieków XVIII i XIX, częściowo rekonstruowany zabytkowy spichlerz z placu Sikorskiego 6, gdzie swą siedzibę będzie miało Muzeum Wyspiańskiego.



Fot. nr 168 (168-169). Willa Weneja przy ulicy Weneja 4 i jej otoczenie.



Fot. nr 169. Dawna dozorcówka na przedpolu willi przynależnej do Gumińskich.



Fot. nr 170. „Nowa trumna” z naroża ulic: Piłsudskiego 1 i Straszewskiego 24, która powstała w miejscu wyburzonej dekadę temu klimatycznej „Barcelony”.



Fot. nr 171. Odnowiona dawna Rogatka Wolska z ulicy Piłsudskiego 29, wybudowana wg projektu Henryka Żołdaniego w roku 1893. I tylko daszku przed wejściem w stosunku do dawnego oryginału brak. (18.07.2021)

VII. Nowy Świat



Fot. nr 172 (172-174). Widoki na Kossakówkę na etapie przedłużającego się remontu – tu od strony alei Krasińskiego. (30.05.2021)



Fot. nr 173. Fasada willi od strony ulicy Morawskiego.



Fot. nr 174. Widok na tzw. Jerzówkę (pośrodku) od strony placu Kossaka. (30.05.2021)



Fot. nr 175 (175-177). Bachleđa Luxury Hotel przy placu Kossaka 6, powstały z przebudowy willi Medyńskich, z której pozostały tylko zewnętrzne ściany. Można rzec, że mamy tu do czynienia z kolejną wydmuszką, która z zabytkiem ma niewiele wspólnego.



Fot. nr 176. Fasada nowego hotelu.



Fot. nr 177. Widok z ulicy Retoryka. (30.05.2021)

VIII. Kleparz



Fot. nr 178. Odchodzący świat ulicy Kurniki. Jeszcze trwa parterowy dom pod nr 7.



Fot. nr 179 (179-181). Fragment niskiej zabudowy Kleparza na styku ulic: Zacisze i Worcella, gdzie niebawem ma powstać wysoki budynek hotelowy.



Fot. nr 180 (180-181). Widok z ulicy Worcella na przyszły plac budowy.



Fot. nr 181. (23.06.2021)



Fot. nr 182. Pusta jeszcze przestrzeń na posesji przy kamienicy z ulicy Pawiej 18.



Fot. nr 183. Niska zabudowa i oficyny na tyłach posesji przy ulicy św. Filipa 14.




Fot. nr 184. W galicyjskim klimacie ulicy Krótkiej – widok z ulicy św. Filipa.



Fot. nr 185. Ostały jeszcze niski dom przy ulicy Długiej 36.



Fot. nr 186. Dom Turecki z naroża ulic: Długiej 31 i Pędzichów 2, pierwotnie 2-piętrowy, który powstał dla Teodora Rayskiego, wg projektu Hentyka Lamensdorfa, w latach 1883-85. (01.08.2021)



Fot. nr 187. Kapliczka MB u zbiegu ulic: Długiej i Pędzichów, która przypomina o istniejącym w tym miejscu kościele i szpitalu św. Walentego, wyburzonych w roku 1817.



Fot. nr 188 (188-189). Na placu Słowiańskim, który jeszcze przed II wojną światową spełniał rolę miejskiego targowiska. W tle oficyna kamienicy z ulicy Długiej 42.



Fot. nr 189. Parterowa zabudowa o charakterze usługowym.

IX. Czarna Wieś



Fot. nr: 190-201. Wzdłuż ulicy Czarnowiejskiej.
 Fot. nr 190 (190-193). Powstała w I dekadzie XX wieku, pod nr 38, willa Jana Wolnego, znanego przedsiębiorcy pogrzebowego Concordia i wytwórcy tromieni. Tu fasada od strony ulicy Czarnowiejskiej, a na jej przedpolu zabytkowa kapliczka słupowa. (04.12.2021)



Fot. nr 191. Fasada obiektu. (04.12.2021)



Fot. nr 192 (192-193). Widoki na tylną część budynku.



Fot. nr 193. Z ulicą Konarskiego w tle. (04.12.2021)




Fot. nr 194 (194-197). Kapliczka słupowa na styku z ulicą Konarskiego i jej detale.



Fot. nr 195 (195-197). Lico postumentu.



Fot. nr 196. Figura Matki Boskiej w górnej kondygnacji.



Fot. nr 197. Nieopisana figura świętego (św. Jan Nepomucen?) w dolnej części kapliczki.



Fot. nr 198 (198-199). Wybudowana ok. roku 1910 pod nr 55 willa i jej detale.
Fasada obiektu.



Fot. nr 199. Tabliczka z czasów Wielkiego Krakowa i „latarnia policyjna”.



Fot. nr 200. Nowopowstały, w miejscu wyburzonej willi Tęcza, budynek pod nr: 72-74.



Fot. nr 201. Końcowy fragment ulicy o numerach: 82-84.



Fot. nr 202 (202-206). Ulica Kawiora a.d. 2021. Rozbudowana kamieniczka pod nr 8.



Fot. nr 203. Współcześnie zmodyfikowana fasada kamieniczki spod nr 10.



Fot. nr 204. W przypadku domu spod nr 12 również zaszyły widoczne zmiany w fasadzie.



Fot. nr 205. Dom spod nr 14, którego fasada nie uległa podwyższeniu.



Fot. nr 206. Fragment zabudowy ulicy powyżej domu pod numerem 18.



Fot. nr 207 (207-210). Wzdłuż ulicy Miechowskiej. Pierzeja o nieparzystych numerach – widok z wylotu ulicy Kawiory.



Fot. nr 208. Ostatnia, typowo podmiejska, chałupa z ulicy Miechowskiej pod nr 7, wybudowana na przełomie XIX i XX wieku. Czyżby jej ostatnie chwile? (13.06.2021)



Fot. nr 209. Pusta przestrzeń po niedawno wyburzonym parterowym domu spod nr 9. (13.06.2021)



Fot. nr 210. Fragment zabudowy ulicy o numerach: 10-16, która w swym wyglądzie coraz bardziej oddala nas od podmiejskiego klimatu dawnych Kawiorów.



Fot. nr 211. W Parku Jordana. Jak przyszłość czeka okrągłak? Czy obecnie istniejący obiekt, znajdujący się w złym stanie technicznym, zostanie wyremontowany, czy w jego miejsce zostanie odtworzony drewniany oryginał z roku 1899, wyburzony pod koniec lat 60. XX. wieku? Ja oczywiście optuję za tym drugim rozwiązaniem.



Fot. nr 212. Dramatycznie rozrastają się nowe apartamentowce w sąsiedztwie stadionu Wisły, na terenie dawnego stadionu lekkoatletycznego.



Fot. nr 213 (213-214). Pozostałości po dawnym zespole basenów Cracovii przy alei 3-Maja 55. W budynku dawnych szatni, który na szczęście przetrwał w dawnej szacie architektonicznej, funkcjonuje dziś Bistro Błonia.



Fot. nr 214. Z budynkiem mieszkalnym na pierwszym planie.



Fot. nr 215. Restauracja Trattoria Cichy Kącik w przerobionym budynku dawnego sklepu z ulicy Chodowieciego 1. Widok z ulicy Igrców.



Fot. nr 216. Przykład przedwojennej zabudowy Cichego Kącila – willa z ulicy Domeyki 2 (przed wojną Pększyc-Grudzińskiego), która powstała w roku 1936 wg projektu Adolfa Szyszko-Bohusza. W tym czasie powstała cała zabudowa tej ulicy.



Fot. nr 217. Przebudowana z przedwojennej gospody Cichy Kącik „Karczma Pod Blachą” z ulicy Piastowskiej 22.

X. Półwsie Zwierzynieckie



Fot. nr 218. Kamienica z ulicy Filareckiej 21, która powstała w I ćwierci XX wieku.



Fot. nr 219 (219-220). Powstała w latach 1936/37, wg projektu Stanisława Mehla, klimatyczna kamieniczka z naroża ulic: Filareckiej 19 i Salvatorskiej 1. (05.09.2021)



Fot. nr 220. W narożu ulic: Salvatorskiej i Filareckiej.



Fot. nr: 221-229. Wzdłuż ulicy Filareckiej.
Fot. nr 221 (221-223). Powstała pod koniec XIX wieku niska zabudowa fragmentu ulicy o numerach: 9-11, który nadal oddaje klimat dawnego Półwsia.



Fot. nr 222.



Fot. nr 223. Parterowy dom pod nr 11. Niestety okna są już z innej epoki.



Fot. nr 224 (224-225). Jednopiętrowe domy o numerach: 5-9.



Fot. nr 225. Szpetnie nadbudowany o zwieńczenie nad piętrem dom pod nr 9.
(30.05.2021)



Fot. nr 226. Dom spod nr 7. Urok fasady zniszczyły bezpodziałowe plastiki. (30.05.2021)



Fot. nr 227. Kolejny, ponad 100-letni relikw dawnej zabudowy Pólsia spod 6.



Fot. nr 228. Kamieniczki o numerach: 3 i 5. I tu widać oznaki współczesnej ingerencji.



Fot. nr 229 (229-230). Dawna wytwórnia wody sodowej Jaworskiego – „Jawora”, spod nr 1, usytuowana w narożu z ulicą Senatorską 5. (30.05.2021)



Fot. nr 230. Widok od strony ulicy Senatorskiej. Jaki los czeka ten dom? (30.05.2021)



Fot. nr 231. Współczesne spojrzenie na plac targowy Na Stawach. (30.05.2021)



Fot. nr 232. Zespół zabudowy Miejskiego Przedsiębiorstwa i Kanalizacji (dawny Miejski Wodociąg Pompowy im. Franciszka Józefa) przy ulicy Senatorskiej 1/Łowieckiej 2, który powstał w latach 1911-13 wg projektu Jana Rzymkowskiego. (18.07.2021)



Fot. nr 233. Półwie szybko i byle jak pnie się do góry.
Tu fragment zabudowy ulicy Borelowskiego o numerach: 22 i 24. (18.07.2021)



Fot. nr 234. Fragment zabudowy ulicy Stachowicza o numerach: 13 (Borelowskiego 22) - 17. Lepiej nie podnosić głowy do góry przechodząc obok narożnej kamienicy. (18.07.2021)



Fot. nr 235. Nadbudowane kamienice przy: placu Na Stawach 4 i ulicy Stachowicza 17, w których parterze funkcjonował kiedyś słynny Bar na Stawach. (30.05.2021)



Fot. nr 236. Jednopiętrowy, typowo podmiejski dom spod nr 18 przy ulicy Borelowskiego.



Fot. nr 237. Fasada kamienicy spod nr 6, wybudowanej w latach 1909-11.



Fot. nr: 238-274. Wzdłuż ulicy Kościuszki.

Fot. nr 238. Budynek Hotelu Novotel z ulicy Kościuszki 5. Wysoka zabudowa niszczy dawny klimat podmiejski, bo Półwie wciąż nie ma zatwierdzonego MPZP. (18.07.2021)



Fot. nr 239 (239-243). Wpisany do Rejestru Zabytków dom pod nr 18, który powstał w I połowie XIX wieku, znany z apteki Pod Aniołem Stróżem. (18.07.2021)



Fot. nr 240 (240-243). Fasada domu i jej detale.



Fot. nr 241. Parter domu, gdzie przez dekady funkcjonowała apteka Pod Aniołem Stróżem. Dziś w jej zabytkowych wnętrzach działa antykwariat Abecadło, prowadzony przez Józefa Stąpora i jest to prężnie działająca placówka kulturalna. (30.05.2021)



Fot. nr 242. (30.05.2021)



Fot. nr 243. (30.05.2021)



Fot. nr 244 (244-245). w miejscu kamienic pod nr 20-22 powstaje kolejna „wydmuszka”.
W wielopiętrowy apartamentowiec zostaną „wklejone” frontowe ściany.



Fot. nr 245.



Fot. nr 246. Przerośnięty gabarytowo aparatamentowic pod nr 24, który totalnie zaburza dawną zabudowę Półwsia. Całe Półwsie, nie tylko przy ulicy Kościuszki, na zasadzie wolnej amerykanki szybko pnie się góry. Ale skoro ciągle brak MPZP.....(30.05.2021)



Fot. nr 247. Fragment zabudowy o numerach: 17-23. (30.05.2021)



Fot. nr 248. Stary i nowy świat Półwsia we fragmencie o numerach: 19 i 21. (30.05.2021)



Fot. nr 249 (249-251). Ciągłe dwupiętrowa kamienica pod nr 23 i jej oryginalne detale.



Fot. nr 250. Podświetlana „latarnia policyjna”. (30.05.2021)



Fot. nr 251. Tabliczka z czasów Wielkiego Krakowa. (30.05.2021)



Fot. nr 252 (252-253). Typowa dla dawnej zabudowy Półwsia kamienica pod nr 25.



Fot. nr 253.



Fot. nr 254. Widok na ulicę Borelowskiego. (30.05.2021)



Fot. nr 255 (255-257). Fragment zabudowy o numerach: 34-36. (30.05.2021)



Fot. nr 256. Ciagle trwający parterowy dom pod nr 36. Widok na wylot ulicy Jaskółczej.
(30.05.2021)



Fot. nr 257. (30.05.2021)



Fot. nr 258 (258-259). Dawny Dwór Łowczego pod nr 37, który w swej późniejszej historii pełnił wiele funkcji, m.in. w XIX wieku znajdowała się w nim karczma, a na początku XX wieku funkcjonowała tu wytwórnia wódki. (30.05.2021)



Fot. nr 259. (30.05.2021)



Fot. nr 260. Ciagle pusta przestrzeń pomiędzy domami o numerach: 37 i 39, rozciągająca się ku placowi Na Stawach. (30.05.2021)



Fot. nr 261. Kamienica pod nr 46, gdzie nad oknami I piętra znajduje się dekoracja sgraffitowa z postaciami wybitnym Polaków, wpisana do rejestru zabytków. (30.05.2021)



Fot. nr 262. Typowa dla dawnej zabudowy Półwsia kamienica spod nr 48, usytuowana w narożu z ulicą Dojazdową.



Fot. nr 263 (263-264). Niski dom z rozległym podwórkiem spod nr 54, czyli ciągle trwający jeszcze relikw Półwsia z początku XX wieku.



Fot. nr 264. (30.05.2021)



Fot. nr 265(265-267).Dramatycznie wygląda demolka urokliwej, liczącej 110 lat zabudowy we fragmencie o numerach: 60-66. Ściany zewnętrzne domów pod nr: 60-62 zostaną „wklejone” w fasadę powstającego tu czteropiętrowego apartamentowca. (30.05.2021)



Fot. nr 266 (266-267). Domy pod nr: 64 i 66, które jeszcze trwają w swym dawnym kształcie. Może to już ich ostatnie zdjęcia? (30.05.2021)



Fot. nr 267. (30.05.2021)



Fot. nr 268. Dwa światy Półwsia. Na styku z apartamentowcem pod nr 68. (30.05.2021)



Fot. nr 269 (269-271). Jaki los czeka zabudowę zespołu przedwojennych Garaży Meta pod nr: 47-51?. Mam złe przeczucie. (30.05.2021)



Fot. nr 270. (30.05.2021)



Fot. nr 271. (30.05.2021)



Fot. nr 272. Końcowy fragment ulicy pod nr: 76-84, gdzie stykają się dwa świąty Półwsia.



Fot. nr 273 (273-274). Relikty niskiej zabudowy Półwia z początku XX wieku pod numerami: 82 i 84.



Fot. nr 274. Parterowy dom pod nr 84. (30.05.2021)



Fot. nr 275 (275-278). Wzdłuż ulicy Kasztelańskiej. Trwa zabudowa końcowego jej fragmentu.



Fot. nr 276. Fragment zabudowy ulicy poniżej dawnej chałupy spod nr 19 (z prawej), współcześnie przemodelowanej na jednopiętrowy dom. (30.05.2021)



Fot. nr 277. Fragment zabudowy o numerach: 12-20, gdzie ze starej zabudowy pozostał tylko niedawno przebudowany dom rodzinny Malików pod nr 16.



Fot. nr 278. Zmieniona już w stosunku do oryginału sprzed kilku lat fasada domu rodzinnego Malików, znanych krakowskich szopkarzy, spod nr 16. (30.05.2021)



Fot. nr 279. Dawna willa Cyrankiewiczów z ulicy Salvatorskiej 22. (30.05.2021)




Fot. nr 280. Kamienica z romantyczną, narożną wieżą w narożu ulic: Prusa 17 i Salvatorskiej 15, która powstała w latach 1927-27 wg projektu Jana Rzymkowskiego.(30.05.2021)



Fot. nr 281. Willa Tadeusza Polaczka-Korneckiego przy ulicy Kraszewskiego 22, wybudowana w roku 1923 wg projektu Ludwika Wojtyczki. (30.05.2021)

XI. Zwierzyniec



Fot. nr: 282-301. Wokół Kopca Kościuszki i fortu nr 2 Kościuszko.
Fot. nr: 282-291. Stan z 08.05.2021. Fot. nr 328. Kaplica Bł. Bronisławy. (08.05.2021)



Fot. nr 283. Zrekonstruowana ściana wewnętrzna bastionu nr II. (08.05.2021)



Fot. nr 284 (284-285). Odtworzony narys kurtyny I-II. (08.05.2021)



Fot. nr 285.



Fot. nr 286 (286-290). Odtworzone fragmenty przyziemia bastei usytuowanej pomiędzy bastionami: I i II.



Fot. nr 287.



Fot. nr 288.



Fot. nr 289.



Fot. nr 290.



Fot. nr 291. Splantowana przestrzeń po bastionie nr I, wyburzonym po zakończeniu II wojny światowej.



Fot. nr: 292-301. Stan z 29.10.2021.
Fot. nr 292. Współczesny wjazd na teren fortu z ulicy Malczewskiego.



Fot. nr 293. Zrekonstruowana kurtyna I-V.




Fot. nr 294 (294-296). Trwają prace przy częściowej rekonstrukcji bastionu nr I.



Fot. nr 295.



Fot. nr 296. Z Kopcem Kościuszki w tle.



Fot. nr 296 (297-298). Widoki na odtworzone już przyzimie bastei usytuowanej pomiędzy bastionami: I i II.



Fot. nr 298.



Fot. nr 299 (299-300). Kopiec Kościuszki i przylegająca do niego kaplica bł. Bronisławy na etapie renowacji.



Fot. nr 300.



Fot. nr 301. Dawne poniemieckie garaże przy Słonecznej Promenadzie.

XII. Wola Justowska



Fot. nr 302 (302-304). Kapliczka słupowa przy wylocie ulicy Nad Zalem, podobnie jak zagroda pod nr 1 związana z Maciejem Waligórą, dawnym wójtem Woli Justowskiej.



Fot. nr 303 (303-304). Figury w licu kapliczki powstałej ok. roku 1860.



Fot. nr 304.



Fot. nr 305 (305-306). Jednotraktowa chałupa przy ulicy Nad Zalewem 1, wybudowana ok. 1900 roku przez Macieja Waligórę, wójta Woli Justowskiej, która ma szansę trafić do krakowskiego skansenu.



Fot. nr 306. Próba uchwycenia fasady ukrytej od ulicy za gęstym żywopłotem.



Fot. nr 307 (307-308). Na dziedzińcu zagrody przy ulicy Nad Zalewem 1.



Fot. nr 308.



Fot. nr 309. Stodoła na tyłach w/w zagrody.



Fot. nr 310 (310-311). Odnowiony Pawilon Okocimski, obecnie przeznaczony na użytek Ośrodka Edukacji Ekologicznej Symbioza.



Fot. nr 311.

XIII. Bronowice Małe

Fot. nr 312 (312-314). Wybudowana w roku 1838 chałupa przy ulicy Na Błonie 27.
Z uwagi na zły stan techniczny nie trafi do krakowskiego skansenu.



Fot. nr 313 (313-314). Detale fasady.



Fot. nr 314.



Fot. nr 315. Stodoła stojąca naprzeciw wiekowej chałupy.



Fot. nr 316 (316-321). Zabudowa Bronowic Małych na styku ulic: Zarzecze i Na Błonie.



Fot. nr 317. Zapewne niespełna 100-letni dom z ulicy Zarzecze 115.




Fot. nr 318 (318-321). Wybudowany w I ćwierci XX wieku murowany dom z ulicy Zarzecze 117 i jego oryginalne detale.



Fot. nr 319. Profilowane w drewnie drzwi.



Fot. nr 320. Czteroskrzydłowe okna typu ościeżnicowego.



Fot. nr 321. Drzwi wiodące do części gospodarczej.



Fot. nr 322 (322-326). Kapliczka słupowa u wylotu ulicy Filtrowej.



Fot. nr 323. Lico nieopisanego postumentu.



Fot. nr 324 (324-326). Figury lica.



Fot. nr 325.



Fot. nr 326.




Fot. nr 327 (327-328). „Zielony most”; tu jego współczesna wersja.



Fot. nr 328. Oryginał z roku 1931. (NAC)



Fot. nr 329(329-330). Wzdłuż ulicy Zielony Most. Tu ściana szczytowa chałupy spod nr 5.



Fot. nr 330. W górę ulicy.



Fot. nr 331 (331-335). Kapliczka słupowa na styku ulic: Katowickiej i Zielony Most. Stoi tu od roku 1850 z fundacji ks. Stachowskiego, archiprezbitera kościoła Mariackiego.



Fot. nr 332 (332-334). Lico postumentu z figurą Matki Boskiej.



Fot. nr 333.



Fot. nr 334. (26.09.2021)



Fot. nr 335. Inskrypcja na cokole.




Fot. nr 336 (336-365). Wzdłuż ulicy Tetmajera.
Fot. nr: 336-338. Budynek dawnej szkoły spod nr 2, wybudowany na początku XX wieku.




Fot. nr 337.



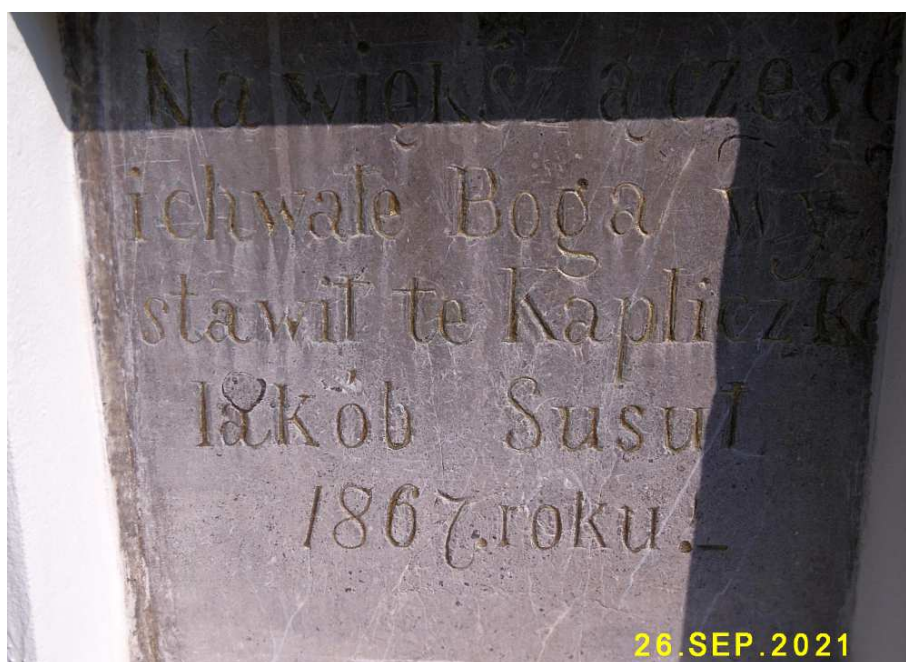
Fot. nr 338. Ryzalit przy wejściu. (26.09.2021)



Fot. nr 339 (339-342). Posadowiona w bliskości domu pod nr 6, wybudowana w roku 1867 kapliczka typu domkowej p.w. św. Jakuba i przylegający do niej krzyż.



Fot. nr 340.



Fot. nr 341. Inskrypcja na ścianie frontowej: „Na większą cześć i chwałę Boga wystawił tę Kapliczkę Jakub Susuł 1867 roku”.



Fot. nr 342. Krzyż przylegający do kapliczki.



Fot. nr 343 (343-345). Murowany dom pod nr 6 z przełomu XIX i XX wieku.



Fot. nr 344 (344-345). Fasada domu, w prawej części oryginalna.



Fot. nr 345.



Fot. nr 346 (346-347). Stara kuźnia z I ćwierci XX wieku w narożu z ulicą Pod Strzechą 2.



Fot. nr 347.



Fot. nr 348 (348-349). Niespełna 100-letni dom murowany spod nr 20.



Fot. nr 349. (26.09.2021)



Fot. nr 350 (350-351). Chałupa z roku 1912 spod nr 25. Z uwagi na zły stan techniczny nie jest brana pod uwagę pod kątem przeniesienia do krakowskiego skansenu.



Fot. nr 351.



Fot. nr 352. Romantyczna fasada „Domu Pod Złotym Rogiem” spod nr 50, który miał zostać wybudowany na fundamentach rodzinnej chałupy Jadwigi Mikołajczykówny.



Fot. nr 353. Fragment zabudowy ulicy poniżej domu pod nr 64.



Fot. nr 354. Przy ulicy Truskowskiego, a więc o rzut kamieniem od ulicy Tetmajera, powstaje nowy „park”. I jak tu się spierać, że Kraków jest miastem „zieleni”!!!.



Fot. nr 355 (355-364). Przyrodniczo-historyczne atrakcje w bliskości ul. Truskowskiego.



Fot. nr 356 (356-258). Przy źródle cenionej wody naturalnej.



Fot. nr 237.



Fot. nr 358 (358-363). Schron amunicyjny przy forcie nr 41 Bronowice i jego detale.
(26.09.2021)



Fot. nr 359 (358-360). Czoło schronu.



Fot. nr 260.




Fot. nr 361. Metalowe drzwi.



Fot. nr 362. Żelazna okiennica.



Fot. nr 363. We wnętrzu schronu.



Fot. nr 364 (364-365). Raczej współczesna figura Chrystusa, stojąca na brzegu strumyka przy mostku, który łączy ulice: Tetmajera i Pod Strzechą.



Fot. nr 365. (03.10.2021)



Fot. nr 366 (366-369). Współczesny kościół p.w. św. Antoniego z Padwy z ulicy Pod Strzechą 18, który powstał w latach: 1963-83 i jego otoczenie.



Fot. nr 267. Figura św. Antoniego z Padwy.



Fot. nr 368. Matka Boska w grocie.



Fot. nr 369. Drewniana dzwonnica, zabytek zapewne z końca XIX wieku.



Fot. nr 366 (366-369). Wzdłuż ulicy Pod Strzechą.
Fot. nr: 366. Widok od strony kościoła.



Fot. nr 367. Współcześnie modyfikowany dom pod 14, powstały w roku 1897.




Fot. nr 360. Stylizowany dom pod nr 4.




Fot. nr 360. Widok w górę ulicy od strony ulicy Tetmajera.



Fot. nr 370. Widok od strony torów kolejowych w stronę wzgórza z kościołem p.w. Antoniego z Padwy.



Fot. nr 371 (371-372). Krzyż „Pod lipką” na bronowickim wzniesieniu.



Fot. nr 272. (03.10.2021)



Fot. nr 273. Przymglona panorama Krakowa w ujęciu spod krzyża „Pod lipką”:
od Grzegórzek (z lewej) do Podgórze. (03.10.2021)

XIV. Mydlniki



Fot. nr 374 (374-375). Przy drodze do fortu nr 41a Mydlniki.



Fot. nr 375.



Fot. nr 376 (376-387). Migawki z fortu Mydlniki.
Fot.nr: 376-380. Czoło - koszary - dzieła obronnego.



Fot. nr 377.



Fot. nr 378. Sponson przy wejściu.



Fot. nr 379. Lewy fragment koszar.



Fot. nr 380. Prawy fragment czoła fortu.



Fot. nr 381 (381-386). We wnętrzu fortu, tu wewnątrz sponsona.



Fot. nr 382 (382-383). Korytarz przy wejściu.



Fot. nr 383. Dawna latryna?



Fot. nr 384 (384-385). Wnętrze lewego fragmentu czoła.



Fot. nr 385.



Fot. nr 386. Wnętrze prawego fragmentu.



Fot. nr 387. Na dachu fortu.



Fot. nr 388 (388-389). Przedpole fortu od strony torów kolejowych i stacji Mydlniki.



Fot. nr 389.



Fot. nr 390 (390-393). Widoki spod fortu nr 41a. W stronę Lasu Wolskiego i Sikornika.



Fot. nr 391. Ponad Mydlnikami w stronę Zabierzowa, Kleszczowa i Brzoskiwini.



Fot. nr 392 (392-393). Budynki stacji PKP Kraków-Mydlniki.



Fot. nr 393.

XV. Bieńczyce
Zdjęcia z dnia 24.01.2022




Fot. nr 294 (294-305). Wzdłuż ulicy Fatimskiej
Fot. nr: 294-296. Ostatnie chwile zagrody pod nr 21. Dom z lat 30. XX wieku.



Fot. nr 295. Fasada murowanego domu wielorodzinnego z oryginalnymi oknami.



Fot. nr 296. Zapewne ponad stuletnia stodoła w ujęciu z ulicy Łyszkiewicza.



Fot. nr 297 (297-298). Współcześnie wylukrowana kapliczka na posesji pod nr 23.



Fot. nr 298. Inskrypcja na cokole.



Fot. nr 299. Zapewne przedwojenny dom pod nr 68, którego fasadę zniekształciły współczesne okna.



Fot. nr 300. Pochodzący z przełomu lat 20/30 XX wieku dom pod nr 41, gdzie niestety też nie zachowały się oryginalne okna.



Fot. nr 301 (301-302). Niespełna 100-letni dom pod nr 45, gdzie również nie przetrwały dawne okna, które były jego ozdobą.



Fot. nr 302. Ściana szczytowa.



Fot. nr 303 (303-305). Chałupa z roku 1910 na posesji pod nr 206.
Fot. nr: 303-304 – widoki od strony ogrodu.



Fot. nr 304.



Fot. nr 305. Widok od strony podwórka.




Fot. nr: 306-312. Wzdłuż ulicy Kaczeńcowej.
Fot. nr 306. Chałupa pod numerem 3, zapewne pochodząca z przełomu wieków: XIX i XX.



Fot. nr. 307. Budynek dawnej remizy strażackiej spod nr 5.




308. Dawny dwór bieńczycki pod nr 2.



Fot. nr 309 (309-313). Nad stawem bieńczyckim.



Fot. nr 310. Kapliczka typu szafkowego na starym kasztanie przed posesją pod nr 9a.



Fot. nr 311 (311-312). Ponad taflą stawu.



Fot. nr 312.



Fot. nr 313. Zapewne przedwojenna zagroda pod nr 8.



Fot. nr: 314-317. Wzdłuż ulicy Cienistej.
Fot. nr 314. Kapliczka ufundowana w roku 1898 przez Gminę Bieńczyce przy dworskim budynku gospodarczym pod nr 51.



Fot. nr 315. Wybudowany zapewne w II ćwierci XX wieku dom pod nr 46 (napis na tabliczce: Dz. Nowa Huta Bieńczyce 119)



Fot. nr 316. Młyn bieżący z ulicy Kocmyrzowskiej 3a-5 w ujęciu od strony ulicy Cienistej.




Fot. nr 317. Budynek bieżącego Sokola spod nr 1 z na początku XX wieku.



Fot. nr 318 (318-319). Zabudowa mieszkalno-usługowa posesji z ulicy Kocmyrzowskiej 1.



Fot. nr 319.



Fot. nr: 320-329. Wzdłuż ulicy Fatimskiej.
Fot. nr: 320-321. Dom z przełomu lat 20/30 XX wieku pod nr 3.



Fot. nr 321.



Fot. nr 322 (322-323). Zabytkowa kapliczka murowana w sąsiedztwie posesji pod nr 3.



Fot. nr 323.




Fot. nr 324 (324–325). Kapliczka przed posesją nr 12.



Fot. nr 325.



Fot. nr: 326-328. Chałupa z początku XX wieku pod nr 11. Widoczny z ulicy fragment fasady.



Fot. nr: 327-328. Widoki tylnego fragmentu z ulicy Szybkiej. Przed ścianą szczytową rzadki wiąz szypułkowy.



Fot. nr 328.



Fot. nr 329. Murowany dom z okolic połowy XX wieku spod nr 13.

Załącznik

**Moje opracowania dostępne w zasobach
Małopolskiej Biblioteki Cyfrowej www.mbc.malopolska.pl
i Europeany www.europeana.eu -
(<http://mbc.malopolska.pl/dlibra/sresults?action=SearchSimilarAction&eid=12671>)
oraz publikacje prasowe i audycje radiowe oraz
telewizyjne z moim udziałem**

LESZEK GRABOWSKI

e-mail: leszek.grabowski@interia.pl

Facebook: <http://pl-pl.facebook.com/people/Leszek-Grabowski/100000321665908>



Przed kościołem w Jawiszowicach w dniu 19.05.2019 ze statuetką i dyplomem wyróżnienia w ramach Nagrody Województwa Małopolskiego im. Mariana Korneckiego, przyznaną mi „za wybitne osiągnięcia w dziedzinie ochrony i opieki nad zabytkami architektury drewnianej Małopolski”.

A. Opracowania dotyczące Krakowa

A.I. Wspomnienia

1. Obraz Krakowa lat 60-tych we wspomnieniach z dzieciństwa. Edycja XXI.
www.mbc.malopolska.pl/publication/9505
2. Moja przygoda z Technikum Energetycznym w Krakowie w latach 1968-73. Edycja VIII uzup.
www.mbc.malopolska.pl/publication/11376

A.II. Fotografie archiwalne

1. Kraków i jego okolice w fotografii z lat 1987-1992
www.mbc.malopolska.pl/publication/14924
2. Kraków i Małopolska w fotografii z końca XX-go wieku.
www.mbc.malopolska.pl/publication/15759

A.III. Albumy o Krakowie

A.III.1. Współczesny Kraków w klimacie z fotografii Ignacego Kriegera.

1. Część I. Zabytkowe Śródmieście.
www.mbc.malopolska.pl/publication/67812
2. Część II. Kazimierz, Stradom i Podgórze.
www.mbc.malopolska.pl/publication/67991
3. Część III. Obrzeża Starego Miasta i dawne przedmieścia. Kleparz, Biały Prądnik, Krowodrza, Piasek, Nowy Świat, Zwierzyniec i Półwsie, Dębniki, Wesoła, Grzegórzki, Wola Duchacka, Prokocim.
www.mbc.malopolska.pl/publication/68137
4. Część IV. Uzupełnienia. Śródmieście, Piasek, Wesoła, Stradom, Kazimierz i Podgórze. Edycja II.
www.mbc.malopolska.pl/publication/70812
5. Część V. Uzupełnienia– krakowski kalejdoskop. Śródmieście, Kleparz, Wesoła, Piasek, Nowy Świat, Półwsie i Zwierzyniec, Stradom, Kazimierz, Podgórze.
www.mbc.malopolska.pl/publication/73718

A.III.2. Kraków i jego okolice na rodzinnych slajdach z lat 1983-1992.

1. Część I. Lata 1983-1988
www.mbc.malopolska.pl/publication/97893
2. Część II. Kraków - lata 1989-1992.
www.mbc.malopolska.pl/publication/97894
3. Część III. Okolice Krakowa - lata 1989-1992. Edycja II.
www.mbc.malopolska.pl/publication/97895

A.III.3. Podglądanie starego Krakowa.

1. Część I. Zabytkowe Śródmieście. Wokół Rynku Głównego.
Kwiecień 2009 – lipiec 2011
www.mbc.malopolska.pl/publication/85312
2. Część II. Zabytkowe Śródmieście. Dawny Okół i jego przedpole.
Kwiecień 2009 – lipiec 2011
www.mbc.malopolska.pl/publication/85468
3. Część III. Wawel i jego okolice, Stradom i Kazimierz.
Kwiecień 2009 – sierpień 2011.
www.mbc.malopolska.pl/publication/85469
4. Część IV. Podgórze. Przekrój przez rok 2009.
www.mbc.malopolska.pl/publication/85470
5. Część V. Podgórze. Sierpień 2010 – czerwiec 2013. Kamieniołom Libana w marcu 2003.
www.mbc.malopolska.pl/publication/87313
6. Część VI. Dawna IV dzielnica Piasek.
www.mbc.malopolska.pl/publication/99083
7. Część VII. Dawna IV dzielnica Piasek (c.d.)
www.mbc.malopolska.pl/publication/99084
8. Część VIII. Dawna VI dzielnica Wesoła.
www.mbc.malopolska.pl/publication/101513
9. Część IX. Dawna III dzielnica Nowy Świat.
www.mbc.malopolska.pl/publication/101514
10. Część X. Kleparz – dawna V. dzielnica
www.mbc.malopolska.pl/publication/102152
11. Część XI. Zabytkowe Śródmieście. Wokół Rynku Głównego.
Październik 2011 – grudzień 2012
www.mbc.malopolska.pl/publication/104006
12. Część XII. Zabytkowe Śródmieście. Wokół Rynku Głównego.
Rok 2013.
www.mbc.malopolska.pl/publication/104008
13. Część XIII. Zabytkowe Śródmieście. Dawny Okół i jego przedpole.
Wawel i jego otoczenie.
Sierpień 2011 – grudzień 2013.
www.mbc.malopolska.pl/publication/104010
14. Część XIV. Stradom i Kazimierz.
Sierpień 2011 – grudzień 2013
www.mbc.malopolska.pl/publication/104011
15. Część XV. Dawna IV. dzielnica Piasek. Zdjęcia od 15.04.2014 do 13.12.2015.
www.mbc.malopolska.pl/publication/116548
16. Część XVI. Zabytkowe Śródmieście, Wawel i jego otoczenie, Stradom i Kazimierz. Zdjęcia od 16.01.2014 do 02.05.2015.
www.mbc.malopolska.pl/publication/116549

17. Część XVII. Zabytkowe Śródmieście, Planty, Wawel, widoki wokół Wisły. Zdjęcia wykonane od maja 2016 do lutego 2019.
www.mbc.malopolska.pl/publication/134776
18. Część XVIII. Zabytkowe Śródmieście, dawny Okół, Planty, Wawel, widoki wokół Wisły. Zdjęcia od marca 2019 do sierpnia 08.2021.
www.mbc.malopolska.pl/publication/134778
19. Część XIX. Stradom i Kazimierz. C.d.
Zdjęcia wykonane od stycznia 2015 do sierpnia 2021.
www.mbc.malopolska.pl/publication/134782
20. Część XX. Piasek. C.d.
Zdjęcia wykonane od lutego 2016 do października 2019)
www.mbc.malopolska.pl/publication/134785
21. Część XXI. Piasek i Nowy Świat - c.d.
Piasek – zdjęcia wykonane od stycznia 2020 do sierpnia 2021, Nowy Świat od listopada 2017 do sierpnia 2021.
www.mbc.malopolska.pl/publication/134789
22. Część XXII. Kleparz i Wesoła - c.d.
Zdjęcia wykonane od listopada 2017 do sierpnia 2021)
www.mbc.malopolska.pl/publication/134871

A.III.4. Dawne przedmieścia Krakowa - ulatująca przeszłość.

1. Część I. Bieżanów, Prokocim, Wola Duchacka. Edycja II.
www.mbc.malopolska.pl/publication/17690
2. Część II. Piaski Wielkie, Kurdwanów, Jugowice.
www.mbc.malopolska.pl/publication/17691
3. Część III. Zakrzówek, Dębniki, Ludwinów.
www.mbc.malopolska.pl/publication/17692
4. Część IV. Zwierzyniec i Półwie, Przegorzały, Wola Justowska, Czarna Wieś i Kawiory.
www.mbc.malopolska.pl/publication/17693
5. Część V. Łęg, Mogiła, Krzesławice, Bieńczyce. Edycja II
www.mbc.malopolska.pl/publication/17694
6. Część VI. Uzupełnienia: Prokocim, Wola Duchacka, Rząka, Piaski Wielkie, Ludwinów, Zakrzówek, Dębniki i Mogiła. Edycja II.
www.mbc.malopolska.pl/publication/18158
7. Część VII. Bronowice Małe i Wielkie, Krowodrza i Biały Prądnik. Edycja II
www.mbc.malopolska.pl/publication/18408
8. Część VIII. Płaszów, Kosocice i Rajsko.
www.mbc.malopolska.pl/publication/21255
9. Część IX. Uzupełnienia (cd): Bieńczyce, Mogiła, Łęg, Prokocim, Wola Duchacka i Piaski Wielkie.
www.mbc.malopolska.pl/publication/21256
10. Część X. Kobierzyn i Skotniki, Tyniec i Pychowice
www.mbc.malopolska.pl/publication/19616

11. Część XI. Spacer po południowych i zachodnich obrzeżach Krakowa. Mogiła, Bieżanów, Prokocim i Piaski Wielkie, Wola Duchacka i Kurdwanów, Swoszowice i Jugowice, Łagiewniki, Zakrzówek, Czarna Wieś i Bronowice Małe, Nowa Wieś i Krowodrza.
www.mbc.malopolska.pl/publication/21229
12. Część XII. Biały Prądnik (c.d.), Czerwony Prądnik, Czyżyny, Rakowice, Mistrzejowice, Zesławice, Grębałów, Bieńczyce (c.d.), Krzesławice (c.d.) i Piaski Wielkie (c.d.).
www.mbc.malopolska.pl/publication/21261
13. Część XIII. Uzupełnienia: Bieżanów, Rajsko, Swoszowice, Łagiewniki i Pychowice.
www.mbc.malopolska.pl/publication/21479
14. Część XIV. Uzupełnienia: Mogiła, Krzesławice, Rakowice (Wieczysta) i Prokocim
www.mbc.malopolska.pl/publication/22312
15. Część XV. Czarna Wieś i Kawiory, Wola Justowska i Las Wolski, Półwie Zwierzynieckie, Zwierzyniec oraz Dębniaki i Zakrzówek w zimowej szacie.
www.mbc.malopolska.pl/publication/29478
16. Część XVI. Mogiła (cd), Bronowice Małe (cd), Łobzów, Zakrzówek (c.d.) i Skotniki.
www.mbc.malopolska.pl/publication/45001
17. Część XVII. Górka Narodowa, Witkowice i Biały Prądnik. Mini dodatek- przykłady dawnego budownictwa wiejskiego z terenu Ziemi Krakowskiej i Polski Południowej.
www.mbc.malopolska.pl/publication/45002
18. Część XVIII. Zwierzyniec (Salwator), Wola Duchacka, Pychowice, Bodzów i Kostrze, Rząka. Krakowskie i podkrakowskie krajobrazy.
www.mbc.malopolska.pl/publication/45003
19. Część XIX. Umykające krakowskie i podkrakowskie krajobrazy: Bonarka, Płaszów i Podgórze, Prokocim Stary i Nowy, Rząka, Krzyszkowice, Kosocice i Piaski Wielkie.
www.mbc.malopolska.pl/publication/40795
20. Dawne przedmieścia Krakowa – ulatująca przeszłość (część XX). Stara Mogiła, Mydlniki, Chełm i Wola Justowska.
www.mbc.malopolska.pl/publication/40794
21. Część XXI. Umykające krakowskie i podkrakowskie krajobrazy (c.d.). Łęg, Dębniaki, Zakrzówek.
www.mbc.malopolska.pl/publication/56790
22. Część XXII. Umykające krakowskie i podkrakowskie krajobrazy (c.d.). Wola Duchacka, Piaski Wielkie, Rząka i Łagiewniki.
www.mbc.malopolska.pl/publication/56791
23. Część XXIII. Umykające krakowskie i podkrakowskie krajobrazy (c.d.). Zwierzyniec (Salwator i Sikornik) i Las Wolski.
www.mbc.malopolska.pl/publication/56792
24. Część XXIV. Umykające krakowskie i podkrakowskie krajobrazy (c.d.). Rybitwy, Płaszów, Rząka, Piaski Wielkie, Wola Duchacka i Zakrzówek.
www.mbc.malopolska.pl/publication/56962

25. Część XXV. Wola Duchacka, Płaszów, Łagiewniki i Małe Bronowice (c.d.)
www.mbc.malopolska.pl/publication/57115
26. Część XXVI. Wola Duchacka, Prokocim, Zwierzyniec, Czarna Wieś i Wola Justowska. Umykające krakowskie i podkrakowskie krajobrazy (c.d.).
www.mbc.malopolska.pl/publication/58236
27. Część XXVII. Grzegórzki, Dąbie, Płaszów, Jugowice i Swoszowice.
www.mbc.malopolska.pl/publication/58645
28. Część XXVIII. Jesienny rekonesans po południowych przedmieściach Krakowa – Płaszów, Wola Duchacka, Prokocim, Rząka i Piaski Wielkie.
www.mbc.malopolska.pl/publication/59327
29. Część XXIX. Jesienny rekonesans po ginącym świecie: Ludwinowa, Zakrzówka i Dębnik.
www.mbc.malopolska.pl/publication/59513
30. Część XXX. Zimowa sceneria dawnych przedmieść Krakowa: Krowodrza, Nowa i Czarna Wieś, Zwierzyniec, Bielany, Dębniki i Piaski Wielkie.
www.mbc.malopolska.pl/publication/60647
31. Część XXXI. Łobzów, Krowodrza, Zakrzówek, Pychowice, Łagiewniki i Rząka.
www.mbc.malopolska.pl/publication/60781
32. Część XXXII. Zwierzyniec, Czarna i Nowa Wieś oraz Łobzów.
www.mbc.malopolska.pl/publication/61316
33. Część XXXIII. Sikornik, Las Wolski, Bielany i Przegorzały.
www.mbc.malopolska.pl/publication/61317
34. Część XXXIV. Stary Prokocim, Piaski Wielkie (Świątniki, Podedworze i Podlesie), Wola Duchacka, Rząka, obrzeże Płaszowa i Podgórze
www.mbc.malopolska.pl/publication/61318
35. Część XXXV. Wola Duchacka, Kosocice i Barycz, Płaszów, Rybitwy, Bieńczyce i Olsza.
www.mbc.malopolska.pl/publication/61336
36. Część XXXVI. Wiosenny rekonesans po południowych obrzeżach miasta. Płaszów (Bagry), Stary Prokocim, Wola Duchacka, Piaski Wielkie, Kurdwanów, Kosocice, Łagiewniki, Zakrzówek, Dębniki, Półwsie i Zwierzyniec.
www.mbc.malopolska.pl/publication/64127
37. Część XXXVII. Wola Justowska i Las Wolski, Półwsie i Zwierzyniec, Łagiewniki, Jugowice, Rajska i Kosocice.
www.mbc.malopolska.pl/publication/66308
38. Część XXXVIII. Wola Duchacka, Piaski Wielkie i Prokocim.
www.mbc.malopolska.pl/publication/66767
39. Część XXXIX. Borek Fałęcki, Bonarka, Dębniki, Zakrzówek, Półwsie i Zwierzyniec, były Obóz Koncentracyjny Płaszów.
www.mbc.malopolska.pl/publication/66868
40. Część XL. Czyżyny, Rybitwy i Ludwinów.
www.mbc.malopolska.pl/publication/68644

41. Część XLI. Warszawskie, Krowodrza, Nowa Wieś, Czarna Wieś, Półwie i Zwierzyniec, Kurdwanów i Borek Fałęcki.
www.mbc.malopolska.pl/publication/70183
42. Część XLII. W zimowej scenerii Pleszowa i Mogiły.
www.mbc.malopolska.pl/publication/70187
43. Część XLIII. W jesiennej i zimowej scenerii: Woli Duchackiej, Piasków Wielkich i Rząki.
www.mbc.malopolska.pl/publication/71271
44. Część XLIV. W jesiennym i zimowym klimacie Prokocimia.
www.mbc.malopolska.pl/publication/71272
45. Część XLV. Płaszów, Olsza i Rakowice.
www.mbc.malopolska.pl/publication/71485
46. Część XLVI. Raz jeszcze Zwierzyniec.
www.mbc.malopolska.pl/publication/72226
47. Część XLVII. Wzdłuż tradycyjnego Zakrzówka i wokół Skał Twardowskiego.
www.mbc.malopolska.pl/publication/72227
48. Część XLVIII. Krowodrza, Półwie Zwierzynieckie, Zwierzyniec i Sikornik, Wola Justowska i Las Wolski, Dębniaki, Zakrzówek, Łagiewniki.
www.mbc.malopolska.pl/publication/74740
49. Część XLIX. Podgórze – okolice Bonarki i kamieniołom Libana, teren KL Płaszów na skraju Woli Duchackiej, Wola Duchacka, Prokocim, Piaski Wielkie, Jugowice, Kurdwanów, Kosocice, Rajsko i Barycz.
www.mbc.malopolska.pl/publication/74741
50. Część L. Borek Fałęcki, Kobierzyn, Skotniki i Pychowice.
www.mbc.malopolska.pl/publication/75164
51. Część LI. Stary Płaszów i Bagry, Prokocim, Biezanów, Piaski Wielkie.
www.mbc.malopolska.pl/publication/75857
52. Część LII. Zakrzówek i Skały Twardowskiego, Wola Duchacka, teren dawnego KL Płaszów i jego obrzeże, Podgórze – Kopiec Krakusa, Mały Płaszów i Rybitwy, Biezanów.
www.mbc.malopolska.pl/publication/75587
53. Część LIII. Krakowski kalejdoskop: Zakrzówek, Borek Fałęcki, Łagiewniki, Kurdwanów, Wola Duchacka, Prokocim, Piaski Wielkie, Kosocice.
www.mbc.malopolska.pl/publication/77977
54. Część LIV. Krowodrza, Łobzów, Nowa Wieś, Czarna Wieś i Zwierzyniec
www.mbc.malopolska.pl/publication/79758
55. Część LV. Zakrzówek, Ludwinów, Wola Duchacka, Piaski Wielkie i Prokocim
www.mbc.malopolska.pl/publication/79759
56. Część LVI. Krowodrza, Czarna Wieś, Zwierzyniec, Półwie Zwierzynieckie, Wola Duchacka, Prokocim, Piaski Wielkie, Rajsko
www.mbc.malopolska.pl/publication/87312
57. Część LVII. Krzesławice, Dębniaki, Zakrzówek, Ludwinów
www.mbc.malopolska.pl/publication/88010

58. Część LVIII. Łagiewniki, Płaszów, (Przedmieście) Warszawskie.
www.mbc.malopolska.pl/publication/88763
59. Część LIX. Wola Duchacka, Prokocim, Piaski Wielkie, Rząka, Rajsko
www.mbc.malopolska.pl/publication/88764
60. Część LX. Wola Justowska, Zwierzyniec, Półwsie Zwierzynieckie (Błonia), Czarna Wieś, Nowy Świat (Kossakówka), Dębniki, Zakrzówek, Bodzów.
www.mbc.malopolska.pl/publication/89855
61. Część LXI. Wola Duchacka, Prokocim, Piaski Wielkie.
www.mbc.malopolska.pl/publication/89856
62. Część LXII. Mogiła, Rakowice, Grzegórzki.
www.mbc.malopolska.pl/publication/90406
63. Część LXIII. Przegorzały, Podgórze, Kosocice, Rajsko i Łagiewniki.
www.mbc.malopolska.pl/publication/90405
64. Część LXIV. Wola Duchacka, Prokocim, Piaski Wielkie, Łagiewniki, Krzyszkowice.
www.mbc.malopolska.pl/publication/92610
65. Część LXV. Łobzów, Bronowice Wielkie, Czarna Wieś, Półwsie Zwierzynieckie, Zwierzyniec, Nowy Świat, Dębniki, Zakrzówek, Kobierzyn.
www.mbc.malopolska.pl/publication/92611
66. Część LXVI. Krakowski kalejdoskop: Olsza, Krowodrza, Nowa Wieś, Czarna Wieś, Zwierzyniec, Dębniki, Zakrzówek, Kobierzyn i Borek Fałęcki, Kostrze, Tyniec, Prokocim.
www.mbc.malopolska.pl/publication/94618
67. Część LXVII. Zachodnie i południowe rubieże Krakowa. Piasek, Zwierzyniec, Wola Justowska, Przegorzały, Bielany i ich obrzeże, Dębniki, Zakrzówek, Ludwinów, Płaszów, Prokocim, Piaski Wielkie, Kurdwanów, Borek Fałęcki i Łagiewniki.
www.mbc.malopolska.pl/publication/95591
68. Część LXVIII. Warszawskie (Przedmieście), Olsza, Piasek, Czarna Wieś, Wola Justowska, Zwierzyniec, Przegorzały, Dębniki, Zakrzówek, Ludwinów, Podgórze, Wola Duchacka, Płaszów, Prokocim, Piaski Wielkie, Rząka i Łagiewniki.
www.mbc.malopolska.pl/publication/96206
69. Część LXIX. Dębniki, Zakrzówek, Wola Duchacka, Płaszów, Prokocim, Rząka, Piaski Wielkie, Kosocice, Rajsko, Bieńczyce.
www.mbc.malopolska.pl/publication/97749
70. Część LXX. Piasek, Czarna Wieś i Półwsie Zwierzynieckie.
www.mbc.malopolska.pl/publication/97750
71. Część LXXI. Zwierzyniec, Wola Justowska, Przegorzały i Bielany. Dodatkowo - wizyta u „Hansa”, rzeźbiarza, na Zwierzyńcu.
www.mbc.malopolska.pl/publication/97751
72. Część LXXII. Piasek, Zwierzyniec, Wola Justowska, Olszanica, Zakrzówek, Pychowice, Podgórze, Wola Duchacka, Płaszów, Prokocim, Piaski Wielkie, Rząka, Łagiewniki, Borek Fałęcki, Rakowice.
www.mbc.malopolska.pl/publication/99107

73. Część LXXIII. Nowy Świat, Czarna Wieś, Półwie Zwierzynieckie, Zwierzyniec, Bielany, Dębniaki, Zakrzówek, Ludwinów, Podgórze, Płaszów Wola Duchacka, Prokocim, Piaski Wielkie, Rząka, Krzyszkowice, Grzegórzki, Olsza, Bieńczyce, Batowice.
www.mbc.malopolska.pl/publication/99108
74. Część LXXIV. Bronowice, Piasek, Czarna Wieś, Krowodrza, Półwie Zwierzynieckie, Zwierzyniec, Przegorzały, Bielany, Dębniaki, Zakrzówek, Ludwinów, Tyniec, Stradom, Wesoła, Podgórze, Wola Duchacka, Prokocim, Piaski Wielkie, Rząka, Krzyszkowice, Olsza, Grzegórzki, Dąbie, Przewóz.
www.mbc.malopolska.pl/publication/102164
75. Część LXXV. Bieńczyce.
www.mbc.malopolska.pl/publication/102165
76. Część LXXVI. Piasek, Wesoła, Dębniaki, Zakrzówek, Ludwinów, Grzegórzki, Podgórze, Wola Duchacka, Prokocim, Piaski Wielkie, Rząka, Kosocice, Bieńczyce, Krzesławice, Mogiła.
www.mbc.malopolska.pl/publication/102181
77. Część LXXVII. Nowy Świat, Czarna Wieś, Półwie Zwierzynieckie, Zwierzyniec, Bielany, Dębniaki, Zakrzówek, Ludwinów, Podgórze, Płaszów Wola Duchacka, Prokocim, Piaski Wielkie, Rząka, Krzyszkowice, Grzegórzki, Olsza, Bieńczyce, Batowice.
www.mbc.malopolska.pl/publication/102189
78. Część LXXVIII. Grębałów, Lubocza, Wadów, Pleszów, Branice i Przewóz.
www.mbc.malopolska.pl/publication/102190
79. Część LXXIX. Skotniki, Kleszczów, Chełm, Mydlniki, Bronowice Wielkie i Pleszów.
www.mbc.malopolska.pl/publication/102196
80. Część LXXX. Kleparz, Wesoła, Krowodrza, Biały Prądnik, Bronowice Wielkie, Olsza, Grzegórzki, Dąbie, Bieńczyce, Piasek, Czarna Wieś, Półwie Zwierzynieckie, Zwierzyniec, Wola Justowska, Zakrzówek, Dębniaki, Ludwinów, Podgórze, Płaszów, Wola Duchacka, Prokocim, Piaski Wielkie, Rząka, Kurdwanów, Łagiewniki, Jugowice, Krzyszkowice.
www.mbc.malopolska.pl/publication/115529
81. Część LXXXI. Wesoła, Piasek, Nowy Świat, Półwie Zwierzynieckie, Zwierzyniec, Wola Justowska, Olsza, Grzegórzki, Dąbie, Bieńczyce, Dębniaki, Ludwinów, Kostrze, Podgórze, Wola Duchacka, Prokocim, Piaski Wielkie, Rząka.
www.mbc.malopolska.pl/publication/131174
82. Część LXXXII. Wola Justowska, Chełm, Czarna Wieś, Mydlniki, Bronowice Małe i Wielkie i Bieńczyce.
www.mbc.malopolska.pl/publication/131258
83. Część LXXXIII. Dębniaki, Zakrzówek, Podgórze, Wola Duchacka, Prokocim, Biezanów, Piaski Wielkie, Rząka i Swoszowice.
www.mbc.malopolska.pl/publication/131259

A.III.5.1

Raport dla Urzędu Miasta Krakowa. Przegląd chałup z terenu Krakowa i jego obrzeży pod kątem możliwości ich zakupu i przeniesienia do skansenu (14.09.2018).

Ten dokument roboczy, bez zdjęć opisywanych obiektów, został udostępniony w części 3 (tom II) publikacji z cyklu „Czas zatrzymany” pod redakcją Adama Gryczyńskiego na stronach: 339-344 (wyd. Nowohuckie Centrum Kultury 2019).

A.III.5. Krakowskie panoramy i widoki

1. Część I. Wiosna 2011
www.mbc.malopolska.pl/publication/64522
2. Część II. Lato 2011
www.mbc.malopolska.pl/publication/67475
3. Część III. Jesień 2011.
www.mbc.malopolska.pl/publication/68255
4. Część IV. Zima 2011/2012
www.mbc.malopolska.pl/publication/71731
5. Część V. Wiosna 2012
www.mbc.malopolska.pl/publication/74742
6. Część VI. Lato 2012.
www.mbc.malopolska.pl/publication/76541
7. Część VII. Jesień 2012.
www.mbc.malopolska.pl/publication/78459
8. Część VIII. Ostatnia zima rząckiego uroczyska, czyli przykład symbiozy człowieka i przyrody po krakowsku.
www.mbc.malopolska.pl/publication/78947
9. Część IX. Zima 2012/13. Krowodrza, Łobzów, Nowa Wieś, Czarna Wieś, Zwierzyniec, Zakrzówek, Ludwinów, Podgórze (Kopiec Krakusa), Wola Duchacka, Piaski Wielkie, Rajsko, Prokocim i Płaszów (Bagry).
www.mbc.malopolska.pl/publication/80638
10. Część X. Przedwiośnie 2013. Edycja II. Krowodrza, Nowa i Czarna Wieś, Zwierzyniec, Podgórze, Wola Duchacka, Borek Fałęcki, Płaszów, Piaski Wielkie, Rząka, Krzyszkowice.
www.mbc.malopolska.pl/publication/82506
11. Część XI. Wiosna 2013. Rondo Mogiłskie, wokół Wisły, Zwierzyniec, Półwie Zwierzynieckie, Zakrzówek – Skały Twardowskiego, Podgórze– Kopiec Krakusa, Las Bonarka, Płaszów - Bagry, Wola Duchacka, Prokocim, Piaski Wielkie, rząckie ugory, Rajsko, Krzyszkowice
www.mbc.malopolska.pl/publication/85310

12. Część XII. Lato 2013. Kopiec Piłsudskiego, Las Wolski, podnóże Kopca Kościuszki, Skały Twardowskiego, dębnicki brzeg Wisły, Krzesławice, Płaszów – Bagry, Wola Duchacka (teren dawnego KL Płaszów i Park Duchacki), Piaski Wielkie, rzańckie ugory, Kosocice, Krzyszkowice www.mbc.malopolska.pl/publication/87314
13. Część XIII. Jesień 2013. Rondo Mogiłskie, Las Wolski i Wola Justowska, Czarna Wieś, Zwierzyniec (Sikornik i Kopiec Kościuszki), Półwsie Zwierzynieckie (Błonia), Nowy Świat (Kossakówka), Dębniki, Zakrzówek (okolice Ronda Grunwaldzkiego; Krakowski Fiord), Pychowice, Kostrze i Bodzów, Podgórze (Wzgórze Lasoty; Kopiec Krakusa).
www.mbc.malopolska.pl/publication/89214
14. Część XIV. Jesień 2013 c.d. Wola Duchacka (teren dawnego KL Płaszów; Park Duchacki i jego okolice), Prokocim, Płaszów – Bagry, Piaski Wielkie, Rżąka, Rajsko, Kosocice, Krzyszkowice – Chabrowe Wzgórze. Dodatek– Migawki z Cmentarza Rakowickiego (2009-2013) www.mbc.malopolska.pl/publication/89215
15. Część XV. Zima i przedwiośnie 2013-2014. Planty, Wola Justowska i Las Wolski, Przegorzały, Zwierzyniec (Sikornik i Kopiec Kościuszki), Dębniki, Zakrzówek, Pychowice, Krowodrza, Grzegórzki, Rakowice – Czyżyny i Mogiła.
www.mbc.malopolska.pl/publication/90758
16. Część XVI. Zima i przedwiośnie 2013-2014 c.d. Podgórze (Zabłocie i Kopiec Krakusa), Płaszów (Bagry), Wola Duchacka (KL Płaszów i Park Duchacki), Prokocim, Piaski Wielkie, Rżąka, Krzyszkowice. Dodatek – Migawki z Cmentarza Rakowickiego (c.d.).
www.mbc.malopolska.pl/publication/90759
17. Część XVII. Wiosna 2014. Wawel, Kossakówka, Czarna Wieś, Zwierzyniec (Sikornik), Wola Justowska – Las Wolski Półwsie Zwierzynieckie (Błonia), Dębniki, Zakrzówek, Czyżyny-Rakowice.
www.mbc.malopolska.pl/publication/92612
18. Część XVIII. Wiosna 2014 c.d. Płaszów - Bagry, Wola Duchacka, Prokocim, Piaski Wielkie, Łagiewniki, Borek Fałęcki, Kosocice, Barycz, Krzyszkowice, Wieliczka.
www.mbc.malopolska.pl/publication/92613
19. Część XIX. Lato 2014. Śródmieście - Planty, Piasek, Czarna Wieś, Kazimierz, Zakrzówek, Pychowice, Kobierzyn.
www.mbc.malopolska.pl/publication/94204
20. Część XX. Lato 2014 c.d. Podgórze, Płaszów - Bagry, Wola Duchacka, Wieliczka. Migawki z Cmentarza Rakowickiego i jego okolic.
www.mbc.malopolska.pl/publication/94205
21. Część XXI. Lato 2014 c.d. Wisła i jej sąsiedztwo, Rudawa i jej okolice, Wola Justowska (Las Wolski), Pychowice i Kobierzyn, Kostrze i Bodzów, Tyniec, Piekary, Płaszów (Bagry), Rżąka, Wieliczka.
www.mbc.malopolska.pl/publication/94326

22. Część XXII. Jesień 2014. Wzdłuż Wisły, Kossakówka, Śródmieście, Kazimierz, Piasek, Czarna Wieś (Park Jordana), Półwsie Zwierzynieckie (Błonia), Zwierzyniec (Sikornik), Wola Justowska, obrzeżem Lasu Wolskiego.
www.mbc.malopolska.pl/publication/96156
23. Część XXIII. Jesień 2014 c.d. Dębniki, Zakrzówek, Ludwinów, Pychowice.
www.mbc.malopolska.pl/publication/96168
24. Część XXIV. Jesień 2014 c.d. Podgórze, Płaszów (Bagry), Wola Duchacka, Prokocim, Piaski Wielkie, Rząka, Borek Fałęcki i Łagiewniki, Wieliczka, Puszcza Niepołomska.
www.mbc.malopolska.pl/publication/96171
25. Część XXV. Przedzimy 2014. Wola Justowska, Zwierzyniec(Sikornik), Półwsie Zwierzynieckie(Błonia), Kazimierz, Podgórze, Wola Duchacka, Prokocim, Rząka, Piaski Wielkie, Kurdwanów.
www.mbc.malopolska.pl/publication/96186
26. Część XXVI. Zima 2014/2015. Śródmieście, Kazimierz, Piasek, Czarna Wieś (Park Jordana), Półwsie Zwierzynieckie (Błonia), Zwierzyniec (Sikornik), Dębniki, Zakrzówek (Skały Twardowskiego), Podgórze (Kopiec Krakusa), Wola Duchacka (dawny KL Płaszów i Park Duchacki), Płaszów (Bagry) Prokocim, Rząka, Kosocice, Wieliczka.
www.mbc.malopolska.pl/publication/96191
27. Część XXVII. Przedwiośnie 2015. Śródmieście, Piasek, wzdłuż Rudawy, Zwierzyniec wzdłuż Wisły, Przegorzały, Bielany, Kryspinów, Aleksandrowice, Dębniki, Zakrzówek, Podgórze, Płaszów (Bagry), Wola Duchacka, Rząka.
www.mbc.malopolska.pl/publication/96197
28. Część XXVIII. Wiosna 2015. Zabytkowe Śródmieście, Piasek, Półwsie Zwierzynieckie (Błonia), Wzdłuż Rudawy, Zwierzyniec (Sikornik), Wola Justowska i Las Wolski, Wzdłuż Wisły, Dębniki, Zakrzówek, Ludwinów, Pychowice.
www.mbc.malopolska.pl/publication/96211
29. Część XXIX. Wiosna 2015(c.d.) Podgórze, Wola Duchacka, Płaszów (Bagry), Prokocim, Piaski Wielkie, Rząka, Łagiewniki, Borek Fałęcki, Kosocice, Krzyszkowice, Wieliczka.
www.mbc.malopolska.pl/publication/96215
30. Część XXX. Lato 2015 Śródmieście, Wesoła, Piasek, Półwsie Zwierzynieckie (Błonia), Zwierzyniec, Wola Justowska i Las Wolski, Dębniki, Zakrzówek, Ludwinów, Pychowice, Podgórze, Wola Duchacka, Płaszów (Bagry), Prokocim, Rząka, Łagiewniki.
www.mbc.malopolska.pl/publication/97188
31. Część XXXI. Jesień 2015. Śródmieście i Wawel, Kleparz, Piasek, Półwsie Zwierzynieckie (Błonia), Czarna Wieś, Zwierzyniec, Wola Justowska i Las Wolski, Bielany, Kryspinów i Olszanica.
www.mbc.malopolska.pl/publication/97189

32. Część XXXII. Jesień 2015 (c.d.). Zakrzówek, Pychowice i okolica, Wola Duchacka, Płaszów (Bagry), Prokocim, Rząka, Krzyszkowice, Wieliczka..
www.mbc.malopolska.pl/publication/97190
33. Część XXXIII. Przedzimy i zima 2015/2016. Zabytkowe Śródmieście, Kleparz, Piasek, Stradom i Kazimierz, Czarna Wieś, Półwie Zwierzynieckie, Zwierzyniec, Wola Justowska i Las Wolski, Przegorzały, Bielany, Kryspinów, Dębniiki, Zakrzówek, Pychowice.
www.mbc.malopolska.pl/publication/98196
34. Część XXXIV. Przedzimy i zima 2015/2016. c.d. Podgórze (kamieniołom Libana), Wola Duchacka (Park Duchacki i KL Płaszów), Bagry i stary Płaszów, Prokocim, Piaski Wielkie, Rząka, Kosocice, Rajsco, Krzyszkowice.
www.mbc.malopolska.pl/publication/98197
35. Część XXXV. Wiosna 2016. Zabytkowe Śródmieście, Wesoła, Stradom, Wzdłuż Wisły od Ludwinowa do Dębniiki, Piasek, Półwie Zwierzynieckie (Błonia), Zwierzyniec, Bielany, Cmentarz Rakowicki, Czyżyny.
www.mbc.malopolska.pl/publication/98198
36. Część XXXVI. Wiosna 2016 (c.d.) Podgórze, Na styku Ludwinowa i Zakrzówka, Dębniiki, Pychowice, Łagiewniki, Wola Duchacka, Płaszowskie Bagry, Prokocim, Rząka, Kosocice, Barycz, Krzyszkowice, Wieliczka, Kłaj, Marszowice, Wola Zręczycka, Zagórzany.
www.mbc.malopolska.pl/publication/98199
37. Część XXXVII. Lato 2016. Piasek, Kazimierz, Zwierzyniec, Wola Duchacka, Płaszów, Prokocim, Rząka, Łagiewniki, Borek Fałęcki.
www.mbc.malopolska.pl/publication/98540
38. Część XXXVIII. Jesień 2016. Planty, Wesoła, Piasek, Półwie Zwierzynieckie, Zwierzyniec, Wola Justowska, Bielany, Kryspinów, Olszanica, Cmentarz Rakowicki.
www.mbc.malopolska.pl/publication/99085
39. Część XXXIX. Jesień 2016 (c.d.). Dębniiki, Zakrzówek, Pychowice, Podgórze, Wola Duchacka, Płaszów (Bagry), Prokocim, Piaski Wielkie, Rząka, Rajsco.
www.mbc.malopolska.pl/publication/99086
40. Część XL. Zima 2016/2017. Śródmieście, Piasek, Wesoła, Zwierzyniec, Wola Justowska, Kazimierz, Podgórze, Wola Duchacka, Płaszów, Prokocim, Piaski Wielkie, Rząka, Borek Fałęcki, Olsza, Czyżyny-Rakowice. Edycja II.
41. Część XLI. Wiosna 2017. Śródmieście, Wawel i jego otoczenie, Kazimierz, Piasek, Czarna Wieś, Półwie Zwierzynieckie, Zwierzyniec, Las Wolski (Sowiniec), Bielany, Grzegórzki, Cmentarz Rakowicki, Mistrzejowice, Batowice.
www.mbc.malopolska.pl/publication/101506
42. Część XLII. Wiosna 2017 c.d. Dębniiki, Zakrzówek, Ludwinów, Pychowice, Podgórze, Wola Duchacka, Płaszów (Bagry), Prokocim, Piaski Wielkie, Rząka, Krzyszkowice.
www.mbc.malopolska.pl/publication/101509

43. Część XLIII. Lato 2017 c.d. Dębniki, Zakrzówek, Ludwinów, Pychowice, Podgórze, Wola Duchacka, Płaszów (Bagry), Prokocim, Piaski Wielkie, Rząka, Krzyszkowice.
www.mbc.malopolska.pl/publication/102151
44. Część XLIV. Jesień 2017. Śródmieście, Wzdłuż Wisły, Piasek, Nowy Świat, Czarna Wieś, Półwsie Zwierzynieckie, Bielany, Kryspinów, Stradom, Kleparz, Krowodrza, Wesoła, Olsza, Grzegórzki, Dębniki, Zakrzówek, Ludwinów, Pychowice, Tyniec.
www.mbc.malopolska.pl/publication/102184
45. Część XLV. Jesień 2017 c.d. Podgórze, KL Płaszów, Wola Duchacka, Płaszów (Bagry), Prokocim, Piaski Wielkie, Rząka.
www.mbc.malopolska.pl/publication/102185
46. Część XLVI. Zima 2017/18. Śródmieście, Piasek, Krowodrza, Zwierzyniec, Przegorzały, Bielany, Balice i Olszanica, Stradom, Kazimierz, Wesoła, Olsza, Grzegórzki, Dąbie, Bieńczyce, Podgórze, Wola Duchacka, Płaszów (Bagry), Prokocim, Piaski Wielkie, Rząka, Krzyszkowice.
www.mbc.malopolska.pl/publication/102192
47. Część XLVII. Wiosna 2018. Śródmieście, Wesoła, Wzdłuż Wisły, Kazimierz, Piasek, Nowy Świat, Czarna Wieś, Półwsie Zwierzynieckie, Podgórze, Olsza, Grzegórzki, Dąbie, Czyżyny.
www.mbc.malopolska.pl/publication/104457
48. Część XLVIII. Wiosna 2018. C.d. Dębniki, Zakrzówek, Ludwinów, Pychowice, Wola Duchacka, Płaszów (Bagry), Piaski Wielkie, Rząka, Borek Fałęcki, Rajsko, Kosocice.
www.mbc.malopolska.pl/publication/104458
49. Część XLIX. Lato 2018. Planty, Śródmieście, Piasek, Nowy Świat, Wesoła, Olsza, Kazimierz, Jugowice, Skotniki, Kleszczów, Chełm, Mydlniki, Bronowice Wielkie, Podgórze, Wola Duchacka, Płaszów, Piaski Wielkie, Rząka, Czyżyny, Grębałów, Bieńczyce, Krzesławice, Lubocza, Wadów, Mogiła, Pleszów, Branice, Przewóz.
www.mbc.malopolska.pl/publication/104012
50. Część L. Jesień 2018. Śródmieście, Wzdłuż Wisły, Kleparz, Piasek, Nowa Wieś, Czarna Wieś, Półwsie Zwierzynieckie, Zwierzyniec, Wola Justowska, Bronowice Wielkie, Wesoła, Olsza, Grzegórzki, Dąbie, Bieńczyce.
www.mbc.malopolska.pl/publication/113128
51. Część LI. Jesień c.d. Dębniki, Zakrzówek, Ludwinów, Pychowice, Kazimierz, Stradom, Podgórze, Wola Duchacka, Płaszów (Bagry), Prokocim, Piaski Wielkie, Rząka, Kurdwanów, Łagiewniki, Jugowice i Kosocice.
www.mbc.malopolska.pl/publication/113129
52. Część LII. Zima 2018/2019. Śródmieście, Kleparz, Wesoła, Olsza, Grzegórzki, Dąbie, Bieńczyce, Piasek, Nowy Świat, Półwsie Zwierzynieckie, Zwierzyniec, Zakrzówek, Ludwinów, Kazimierz, Stradom, Podgórze, Wola Duchacka, Płaszów, Prokocim, Piaski Wielkie i Rząka.
www.mbc.malopolska.pl/publication/113130

53. Część LIII. Przedwiośnie i wiosna 2019. Śródmieście, wzdłuż Wisły, Kleparz, Wesoła, Olsza, Grzegórzki, Dąbie, Piasek, Krowodrza, Biały Prądnik, Czarna Wieś, Półwie Zwierzynieckie, Zwierzyniec, Wola Justowska, Bielany, Kryspinów, Olszanica.
www.mbc.malopolska.pl/publication/114436
54. Część LIV. Przedwiośnie i wiosna 2019. C.d. Kazimierz, Dębniaki, Zakrzówek, Ludwinów, Pychowice, Podgórze, Wola Duchacka, Płaszów (Bagry), Prokocim, Piaski Wielkie, Rząka, Rajsko, Kosocice, Krzyszkowice, Zagórzany.
www.mbc.malopolska.pl/publication/114437
55. Część LV. Lato 2019. Śródmieście, Kleparz, Wesoła, Piasek, Bronowice Wielkie, Zwierzyniec, Kazimierz, Zakrzówek, Podgórze, Wola Duchacka, Płaszów, Piaski Wielkie, Rząka, Krzyszkowice.
www.mbc.malopolska.pl/publication/115524
56. Część LVI. Jesień 2019. Śródmieście, Wzdłuż Wisły, Kleparz, Piasek, Nowa Wieś, Czarna Wieś, Półwie Zwierzynieckie, Zwierzyniec, Wola Justowska, Bronowice Wielkie, Wesoła, Olsza, Grzegórzki, Dąbie, Bieńczyce.
www.mbc.malopolska.pl/publication/119041
57. Część LVII. Zima 2019/2020. Planty, Śródmieście, Piasek, Zwierzyniec, Wesoła, Olsza, Grzegórzki, Dąbie, Zakrzówek, Dębniaki, Pychowice, Kostrze, Podgórze, Wola Duchacka, Płaszów, Prokocim, Piaski Wielkie, Rząka.
www.mbc.malopolska.pl/publication/131157
58. Część LVIII. Przedwiośnie i wiosna 2020. Śródmieście, Kleparz, Piasek, Nowy Świat, Czarna Wieś, Półwie Zwierzynieckie, Zwierzyniec, Bielany i Las Wolski, Olsza, Grzegórzki, Dębniaki, Zakrzówek, Pychowice, Podgórze, Wola Duchacka (KL Płaszów), Płaszów (Bagry), Prokocim, Piaski Wielkie, Rząka.
www.mbc.malopolska.pl/publication/131175
59. Część LIX. Lato 2020. Śródmieście, Piasek, Nowy Świat, Czarna Wieś, Półwie Zwierzynieckie, Kleparz, Wesoła, Podgórze, Wola Duchacka, Płaszów.
60. Część LX. Jesień 2020. Uzupełnienie. Planty, Śródmieście, Wesoła, Piasek, Czarna Wieś, Krowodrza, Bronowice Wielkie, Dębniaki, Zakrzówek, Podgórze, Łagiewniki, Wola Duchacka, Płaszów, Prokocim, Piaski Wielkie, Rząka, Jugowice i Swoszowice.
www.mbc.malopolska.pl/publication/131380
61. Część LXI. Zima 2020/2021. Półwie Zwierzynieckie, Czarna Wieś, Bronowice Małe, Bronowice Wielkie, Mydlniki, Bieńczyce, Nad Wisłą i wokół Wawelu, Zakrzówek, Ludwinów, Podgórze, Wola Duchacka, Prokocim, Piaski Wielkie, Rząka.
www.mbc.malopolska.pl/publication/131381
62. Część LXII. Wiosna 2021. Planty, Wawel, Śródmieście wokół Rynku Głównego, dawny Okół i jego otoczenie, Stradom, Kazimierz, Kleparz, Wesoła, Olsza, Grzegórzki
www.mbc.malopolska.pl/publication/132349

63. Część 63. Wiosna 2021 c.d. Piasek, Nowy Świat, Czarna Wieś, Półwsie Zwierzynieckie, Zwierzyniec.
www.mbc.malopolska.pl/publication/132350
64. Część 64. Wiosna 2021 c.d. 2. Dębniaki, Zakrzówek, Ludwinów, Podgórze, Wola Duchacka, Płaszów, Prokocim, Rząka, Kurdwanów, Krzyszkowice.
www.mbc.malopolska.pl/publication/132351
65. Część 65. Lato 2021. Śródmieście, Piasek, Nowy Świat, Czarna Wieś, Półwsie Zwierzynieckie, Wola Justowska, Kleparz, Wesoła, Grzegórzki, Dąbie, Prądnik Czerwony, Dębniaki, Zakrzówek, Ludwinów, Kazimierz, Podgórze, Płaszów, Rząka.
www.mbc.malopolska.pl/publication/134873

A.III.6. Drzwi krakowskich kamienic czynszowych i domów podmiejskich

1. Część I. Piasek i Nowy Świat.
www.mbc.malopolska.pl/publication/69109
2. Część II. Śródmieście, Stradom, Kazimierz, Wesoła, Dębniaki i Podgórze
www.mbc.malopolska.pl/publication/69110
3. Część III. Śródmieście (c.d.), Piasek (c.d.), podmiejski Kraków.
www.mbc.malopolska.pl/publication/69430
4. Część IV. Śródmieście (c.d.), Kleparz, Wesoła (c.d.).
www.mbc.malopolska.pl/publication/71803
5. Część V. Śródmieście, Piasek, Kleparz i Wesoła – uzupełnienia.
www.mbc.malopolska.pl/publication/72474
6. Część VI. Wesoła, Stradom i Kazimierz (c.d.) oraz podmiejska Krowodrza.
www.mbc.malopolska.pl/publication/730887
7. Część VII. Piasek, Wesoła, Kazimierz i Podgórze – uzupełnienia.
www.mbc.malopolska.pl/publication/73088
8. Część VIII. Piasek – uzupełnienia.
www.mbc.malopolska.pl/publication/73717

A.III.7. Detale krakowskich czynszówek i domów. Wybrane drzwi i portale, klamki, okna i obramienia, witraże i figury naścienne.

1. Część I. Zabytkowe Śródmieście.
www.mbc.malopolska.pl/publication/88307
2. Część II. Kleparz, Stradom, Kazimierz, Wesoła, Piasek i Nowy Świat.
www.mbc.malopolska.pl/publication/88308
3. Część III. Kalejdoskop krakowski i Kraków podmiejski.
www.mbc.malopolska.pl/publication/89316
4. Część IV. Śródmieście, Wesoła, Kleparz, Piasek, Stradom, Podgórze, podmiejska Mogiła.
www.mbc.malopolska.pl/publication/90757

5. Część V. Śródmieście, Wesoła, Piasek, Nowy Świat, Czarna Wieś, Podgórze. Podmiejski Kraków: Zakrzówek i Wola Duchacka.
www.mbc.malopolska.pl/publication/94203
6. Część VI. Uzupełnienia: Śródmieście, Kleparz, Piasek i Podgórze. Podmiejski Kraków: Krowodrza, Nowa Wieś, Wola Justowska, Zwierzyniec, Zakrzówek, Ludwinów i Tynec.
www.mbc.malopolska.pl/publication/96154
7. Część VII. Śródmieście, Piasek, Kazimierz i Podgórze.
www.mbc.malopolska.pl/publication/102182
8. Część VIII. Kraków podmiejski. Czarna Wieś, Półwie Zwierzynieckie, Zwierzyniec, Wola Justowska, Przegorzały, Warszawskie, Grzegórzki, Dąbie, Bieńczyce, Krzesławice i Mogiła, Dębnyki, Zakrzówek, Ludwinów, Płaszów i Prokocim.
www.mbc.malopolska.pl/publication/102183
9. Część IX. Wesoła i Kraków podmiejski: Jugowice, Łęg, Bieńczyce, Krzesławice, Mogiła, Grębałów, Lubocza, Wadów, Pleszów, Branice i Przewóz
www.mbc.malopolska.pl/publication/102191
10. Część X. Kalejdoskop Krakowski. Śródmieście, Kleparz, Wesoła, Grzegórzki, Dąbie, Piasek, Bronowice Wielkie, Zwierzyniec, Wola Justowska, Kazimierz, Podgórze, Prokocim, Wola Duchacka, Jugowice, „Chałupa u Szpinaka”.
www.mbc.malopolska.pl/publication/113131
11. Część XI. Zdjęcia i wspomnienia Stanisławy Markowskiej dotyczące kamienicy Louisów.
www.mbc.malopolska.pl/publication/113132

A.III.8. Migawki z Cmentarza Rakowickiego

1. Część I. 21.02.2009 – 14.04.2017
www.mbc.malopolska.pl/publication/102198
2. Część II. 18.10.2017 – 13.04.2018
www.mbc.malopolska.pl/publication/102200
3. Część III. 16.10.2018 – 23.12.2018
www.mbc.malopolska.pl/publication/1044590
4. Część IV. Uzupełnienia z lat 2007-2013 oraz zdjęcia od 17.04.2019-01.11.2019
www.mbc.malopolska.pl/publication/116550
5. Część V. Zdjęcia od 25.12.2009 do 10.06.2020
www.mbc.malopolska.pl/publication/131177
6. Część V. Zdjęcia od 22.10.2020 do 01.11.2021
www.mbc.malopolska.pl/publication/134872

A.III.9. Krakowskie i podkrakowskie jeziora, stawy, rozlewiska i mokradła

1. Część I.

Dawna plaża pod Wawelem, Planty, Bronowice Wielkie, Czarna Wieś, Błonia, Zwierzyniec, Mydlniki i Kryspinów, Zakrzówek, Ludwinów, pogranicze Pychowic i Bodzowa, pychowickie łąki, Przegorzały i Bielany, posolvay'owskie stawy w Borku Fałęckim, okolice Bonarki, kamieniołom Libana, teren KL Płaszów, Bagry, nabrzeże Wisły w Rybitwach i Płaszowie, Dąbie, łąki mogiłskie, Bieńczyce i Olsza.

www.mbc.malopolska.pl/publication/74564

2. Część II.

Parki: w Nowym i Starym Prokocimiu, Wola Duchacka, Piaski Wielkie, Rząka, Krzyszkowice, Rajsko, Kosocice, Barycz i Wieliczka.

www.mbc.malopolska.pl/publication/74567

A.III.10. Liczne albumy o Krakowie i jego okolicach opublikowane na mojej stronie serwisu społecznościowego Facebook:

<http://pl-pl.facebook.com/people/Leszek-Grabowski/100000321665908>

B. Opracowania dotyczące Ziemi Gdowskiej

B.I. Sagi i historie rodzinne

1. Saga rodu Grabowskich z Bilczyc i Liplasa koło Gdowa. Edycja XVIII uzup.
www.mbc.malopolska.pl/publication/8610
2. Saga rodu Chanków i Kędrynów z Podolan i okolic Gdowa. Edycja VI uzup.
www.mbc.malopolska.pl/publication/10372
3. Szkic do historii badań nad drzewem genealogicznym rodu Chanków z Podolan i okolic Gdowa.
www.mbc.malopolska.pl/publication/14677
4. Notka o rodach: Kaletów – „Wójcioków”, Augustynków – „Frysiów” i Mrozowskich z Bilczyc koło Gdowa. Edycja X uzup.
www.mbc.malopolska.pl/publication/13924

B.II. Albumy o Ziemi Gdowskiej

B.II.1. Gdów i jego okolice – odchodzący świat

1. Część I. Gdów, Bilczyce, Liplas, Podolany, Wola Zręczycka, Jaroszkówka, Lipnica Murowana. Edycja II.
www.mbc.malopolska.pl/publication/15443
2. Część II. Gdów, Przebieczany, Marszowice, Jaroszkówka, Kobylec, Klęczana, Wola Zręczycka.
www.mbc.malopolska.pl/publication/15730
3. Część III. Wiatowice, Niegowić, Marszowice, Bilczyce, Gdów, Grzybowa, Zręczyce, Wola Zręczycka, Klęczana, Łapanów, Szlak Papieski - odcinek od Klęczany do Łapanowa. Edycja II.
www.mbc.malopolska.pl/publication/15731
4. Część IV. Bilczyce, Gdów, Podolany, Wola Zręczycka i Zręczyce. Edycja II.
www.mbc.malopolska.pl/publication/17022
5. Część V. Bilczyce, Liplas, Niegowić, Gdów i Grzybowa.
www.mbc.malopolska.pl/publication/17844
6. Część VI. Zagórzany, Gdów, Podolany, Jaroszkówka, Wieniec, Nieznanowice, Marszowice, Bilczyce i Łazany.
www.mbc.malopolska.pl/publication/21257
7. Część VII. Lednica Górna, Trąbki, Łazany Bilczyce, Gdów, Marszowice, Wola Zręczycka i Zagórzany.
www.mbc.malopolska.pl/publication/24065
8. Część VIII. Łazany, Gdów, Niegowić, Krakuszowice, Grodkowice, Klęczana, Kobylec i Łapanów
www.mbc.malopolska.pl/publication/56963
9. Część IX. Nieznanowice, Pierzchów, Cichawa. Szlak Papieski – odcinek od Niegowici do granic Klęczany.
www.mbc.malopolska.pl/publication/58646

10. Część X. Łazany, Bilczyce, Gdów, Pierzchów, Niegowić i Wiatowice. Edycja II.
www.mbc.malopolska.pl/publication/61319
11. Część XI. Jawczyce, Liplas, Gdów, Wola Zręczycka, Kobylec; wybrane archiwalia.
www.mbc.malopolska.pl/publication/77982
12. Część XII. Gdów, Marszowice, Jaroszkówka, Kobylec; kilka wyburzonych już chałup z Gdowa, Marszowic i Kobylca. Edycja II.
www.mbc.malopolska.pl/publication/85467
13. Część XIII. Rekonesans po Gdowie a.d. 2015, Bilczyce, Jawczyce, Podolany, Wola Zręczycka, Marszowice. Edycja IV.
www.mbc.malopolska.pl/publication/94401
14. Część XIV. Muzeum Dwór Feillów w Woli Zręczyckiej koło Gdowa, jego historia, otoczenie i okolica. Zagórzany. Edycja II.
www.mbc.malopolska.pl/publication/98706
15. Część XV. Podolany i ich otoczenie.
www.mbc.malopolska.pl/publication/119043

C. Budownictwo ludowe, małomiasteczkowe i dworskie oraz kapliczki i inne pamiątki Ziemi Krakowskiej

1. Część I. Gdów. Edycja III.
www.mbc.malopolska.pl/publication/94399
2. Część II. Bilczyce, Jawczyce, Grzybowa, Łazany, Zręczyce, Wola Zręczycka, Edycja II.
www.mbc.malopolska.pl/publication/94400
3. Część III. Dobczyce i ich okolice.
www.mbc.malopolska.pl/publication/99109
4. Część IV. Bochnia i jej okolice.
www.mbc.malopolska.pl/publication/102150
5. Część V. Lanckorona i jej okolice: Izdebnik i Krzywaczka. Ed. II.
www.mbc.malopolska.pl/publication/113133
6. Część VI. Orawski Park Etnograficzny w Zubrzycy Górnej.
www.mbc.malopolska.pl/publication/114434
7. Część VII. Nadwiślański Park Etnograficzny w Wygielzowie.
www.mbc.malopolska.pl/publication/114435
8. Część VIII. Lipnica Murowana, Lipnica Dolna i Górna.
www.mbc.malopolska.pl/publication/115508
9. Część IX. Łapanów i jego okolice.
www.mbc.malopolska.pl/publication/119042
10. Część X. Ojców.
www.mbc.malopolska.pl/publication/131155
11. Część XI. Niegowić i jej okolica: Liplas, Wiatowice, Krakuszowice, Cichawa, Grodkowice, Pierzchów, Nieznanowice i Marszowice.
www.mbc.malopolska.pl/publication/131156

D. Opracowania dotyczące Ziemi Krakowskiej.

D.I. Dawny świat okolic Krakowa

1. Część I. Dobczyce i Dziekanowice. Edycja II.
www.mbc.malopolska.pl/publication/19619
2. Część II. Wieliczka i Rożnowa.
www.mbc.malopolska.pl/publication/19620
3. Część III. Wieliczka i jej okolice (c.d.). Wieliczka, Czarnochowice, Lednica Górna, Przebieczany, Biskupice, Szczygłów, Surówki – Zabłocie.
www.mbc.malopolska.pl/publication/21938
4. Część IV. Wieliczka i jej okolice (cd). Wieliczka, Krzyszkowice, Lednica Górna, Czarnochowice i Śledziejowice.
www.mbc.malopolska.pl/publication/56793
5. Część V. Łapanów i jego okolice. Łapanów, Kobylec, Jaroszkówka, Szlak Papieski – odcinek od Łapanowa do Kobylca.
www.mbc.malopolska.pl/publication/56794
6. Część VI. Dobczyce i ich okolice (c.d.). Dobczyce i Kornatka. Edycja II.
www.mbc.malopolska.pl/publication/57409
7. Część VII. Mozaika podkrakowska. Edycja III.
Puszcza Niepołomicka i jej okolice, Brzesko Nowe, Pleszów, Kościelniki i Górka Kościelnicza, Zielonki, Korzkiew i ich okolice, Rudawa i jej okolice, Wola Zręczycka i Zagórzany, wokół Dobczyc i Podchybie koło Lanckorony. Dodatek – Podkarpacie, okolice Rzeszowa: Świlcza, Mrowla i Bratkowice.
www.mbc.malopolska.pl/publication/59373
8. Część VIII. Bochnia i jej okolice. Ziemia Tarnowska. Bochnia, Łapczyca, Lipnica Murowana, Jasień Brzeski, Tarnów i Ładna. Cmentarze wojenne o okresie I-ej wojny światowej z okolic Tarnowa. Edycja IV.
www.mbc.malopolska.pl/publication/59639
9. Część IX. Wieliczka i jej okolice (c.d.). Wokół centrum Wieliczki, Krzyszkowice oraz panoramy z Chabrowego Wzgórza, Śledziejowice i Kokotów.
www.mbc.malopolska.pl/publication/62561
10. Część X. Wieliczka i jej okolice (c.d.). Lednica Górna, wokół centrum Wieliczki, Krzyszkowice oraz panoramy z Chabrowego Wzgórza, krajobrazy wokół Baryczy. Edycja II.
www.mbc.malopolska.pl/publication/69387
11. Część XI. Bochnia i jej okolice (c.d.). Bochnia i Łapczyca. Edycja II.
www.mbc.malopolska.pl/publication/70813
12. Część XII. Wieliczka i jej okolice (c.d.). Rekonesans wokół wzgórza Pod Baranem.
www.mbc.malopolska.pl/publication/71484
13. Część XIII. Wieliczka i jej okolice (c.d.). Migawki z Wieliczki. Jeszcze jeden spacer po dawnych Krzyszkowicach.
www.mbc.malopolska.pl/publication/724743

14. Część XIV. Wieliczka i jej okolice c.d. Galicyjskiej Wieliczki ciąg dalszy, Wzgórze Kaim. Edycja II.
www.mbc.malopolska.pl/publication/76407
15. Część XV. Migawki z trasy: Staniątki, Niepołomice, Wola Batorska, Uście Solne, Szczurowa, Żabno, Ujście Jezuickie, Opatowiec, Gręboszów. Cmentarze wojenne i pomniki z okresu I-ej wojny światowej (c.d.): Wola Batorska - Sitowiec, Biskupice Radłowskie, Otfinów, Ujście Jezuickie, Gręboszów. Okolice Brzeska i Tarnowa – uzupełnienia. Edycja II.
www.mbc.malopolska.pl/publication/77197
16. Część XVI. Wieliczka (c.d.) i kalejdoskop podkrakowski. Wielickich widoków ciąg dalszy, Krzyszkowice, Bilczyce, Staniątki, Niepołomice, Podłęże, Zakrzów, Świątyniki Górne, Kryspinów, Aleksandrowice i Kleszczów. Edycja II.
www.mbc.malopolska.pl/publication/96911
17. Część XVII. Cholerzyn, Liszki, Kaszów, Nowa Wieś Szlachecka, Rybna, Przeginia Duchowna, Brodła, Babice, Wygietzów, Marcyporęba, Jawiszowice, Gdów, Marszowice, Podolany, Wola Zręczycka, Zagórzany, Kobylec, Lipnica Górna. Edycja II.
www.mbc.malopolska.pl/publication/115523
18. Część XVIII. Wieliczka, Gdów, Wola Zręczycka, Zagórzany, Kobylec, Piekary i Tyniec, Liszki, Mników i Wyciąże.
www.mbc.malopolska.pl/publication/131260
19. Część XIX. Bronowice Małe i Wielkie, Mydlniki, Kobylany, Balice, Aleksandrowice, Morawica, Olszanica, Chełm, Kryspinów, Cholerzyn, Kaszów, Mników, Czernichów, Jeziorzany, Piekary, Tyniec, Skawina, Radziszów, Biertowice, Kalwaria Zebrzydowska, Bugaj, Świątyniki, Iwanowice, Uście Solne, Niedary, Świniary, Targoszów, Zawoja, Czaniec, Roczyny, Rzyki, Brzeźnica.
www.mbc.malopolska.pl/publication/131261
20. Część XX. Gdów, Podolany, Marszowice, Wola Zręczycka, Zagórzany, Szarów, Wieliczka
www.mbc.malopolska.pl/publication/132352
21. Część XXI. Modlnica, Dębnik, Czatkowice, Tenczynek, Szczyglice, Balice, Aleksandrowice, Morawica, Cholerzyn, Liszki, Kaszów, Mników, Nowa Wieś Szlachecka, Czernichów, Skawina, Jurczyce, Krzęcin, Radziszów, Wola Radziszowska, Głogoczów, Krzyszkowice, Świątyniki Górne, Krzywaczka, Biertowice, Sułkowice, Lubień, Pcim, Dobczyce, Lanckorona.
Zbiór zawiera fotografie: Przemysława Wesołowskiego
www.mbc.malopolska.pl/publication/132353

E. Przydrożne zabytki sztuki sakralnej z rejonów: Krakowa, jego okolic i Ziemi Krakowskiej

E.I. Zabytkowe figury, kapliczki i krzyże przydrożne z rejonu Krakowa i jego okolic.

1. Część I. Dawne przedmieścia Krakowa i podkrakowskie wsie.
www.mbc.malopolska.pl/publication/21231
2. Część II. Centrum Krakowa w obrębie dawnego rdzenia austriackiej twierdzy.
www.mbc.malopolska.pl/publication/21258
3. Część III. Ziemia Krakowska. Wieliczka, Gdów, Dobczyce i ich okolice.
www.mbc.malopolska.pl/publication/21259
4. Część IV. Centrum Krakowa w obrębie dawnego rdzenia austriackiej twierdzy – uzupełnienia.
www.mbc.malopolska.pl/publication/74586
5. Część V. Ziemia Krakowska cd.
Wieliczka i jej okolice, Trąbki, Łazany, Gdów i jego okolice, Szlak Papieski: Niegowić – Marszowice – Klęczana - Kobylec - Łapanów, Łapanów i jego okolice, Niepołomice i ich okolice, Dołęga koło Szczurowej, Kościelniki, Bochnia i jej okolice, Dębno Tarnowskie, Żabno i jego okolice, Wola Pogórska.
www.mbc.malopolska.pl/publication/77198

F. Opracowania dotyczące Podkarpacia

- F.1. Zarys dziejów rodzin Lubasów i Kokoszków ze Świlczy koło Rzeszowa.
Uzup.
www.mbc.malopolska.pl/publication/131173

F.2. Budownictwo ludowe, małomiasteczkowe i dworskie oraz umykające krajobrazy Podkarpacia

1. Część I. Świlcza i jej okolice: Rudna Wielka i Rudna Mała, Mrowla, Trzciana i Bratkowice.
www.mbc.malopolska.pl/publication/131171
2. Część II. Tyczyn i Budziwój.
www.mbc.malopolska.pl/publication/131172

F. Artykuły, audycje radiowe oraz telewizyjne

Głos Wielicki (www.wielicki.glos24.pl)

1. Nr 1 (styczeń 2009) – „Odchodzący świat”.
2. Nr 2 (luty 2009) – „Negatyw na szklanej płytce”.
3. Nr 10 (październik 2009) – „Zapomniany mieszkaniec Bilczyc”; o Franciszku Augustynku – „Antonim Wichurze” - w setną rocznicę jego narodzin.
4. Nr 12 (grudzień 2009) – „Bilczyce z lat mego dzieciństwa”
5. Nr 1 (styczeń 2010) – „Bajeczna chałupa mojej babki z Bilczyc”. Część 1.
6. Nr 2 (luty 2010) – „Bajeczna chałupa mojej babki z Bilczyc”. Część 2.
7. Nr 3 (marzec 2010) – „Bajeczna chałupa mojej babki z Bilczyc”. Część 3.
8. Nr 4 (kwiecień 2010) – „Gdów z lat mojego dzieciństwa - początku lat 60-tych XX-go wieku”. Część 1.
9. Nr 5 (maj 2010) – „Gdów z lat mojego dzieciństwa - początku lat 60-tych XX-go wieku”. Część 2.
10. Nr 6 (czerwiec 2010)– „Tradycja nazw i przezwisk z dawnych Bilczyc”. Część 1.
11. Nr 7 (lipiec 2010) – „Tradycja nazw i przezwisk z dawnych Bilczyc”. Część 2”.
12. Nr 8 (sierpień 2010) – „Moja prababka „Magdusia”. Część 1.
13. Nr 10 (październik 2010) – „Moja prababka „Magdusia”. Część 2.
14. Nr 1 (styczeń 2011). „Wspomnienie Marcina Ciężarka”.
15. Nr 2 (luty 2011). „Jan Kaczmarczyk – zapomniana ofiara zbrodni katyńskiej”.
16. Nr 3 (marzec 2012). „Moja Babcia Bogdzina”.
17. Nr 9 (wrzesień 2012). „Z dziejów dworu w Bilczycach”.

Wiadomości (10.2011)

www.wiadomosci.krakow.pl

O mnie. Barbara Bączek. „Dokumentalista z sercem”

Dziennik Polski (19-20.01.2013)

O mnie. Paulina Polak. „Fotografuje taki Kraków, który powoli przechodzi do przeszłości”.

<http://www.dziennikpolski24.pl/artukul/3214128,fotografuje-krakow-ktory-powoli-odchodzi-do-przeszlosci,id,t.html>

Gazeta Gdowianin

Artykuły i notki na temat Ziemi Gdowskiej, publikowane na internetowej stronie w/w gazety – www.gazetagdowianin.pl, w tym wywiad sprzed wielu lat, udzielony Panu Marcinowi Chytkowskiemu z Fundacji Stryszowianin, opublikowany w internetowej wersji Gazety Gdowianin w październiku roku 2020.

<https://www.gazetagdowianin.pl/wiadomosci-z-gminy-gdow/wywiad-z-leszkiem-grabowskim/>

Krowoderska.pl

Wywiad ze mną Andrzeja Śledzia: „Coś było piękne powinno trwać”, z dnia 14.01.2016 – www.krowoderska.pl
krowoderska.pl/cos-co-bylo-piekne-powinno-trwac/

Dziennik Polski i Dziennik Polski 24 z dnia 29.01.2018

Artykuł Małgorzaty Mrowiec z moimi sugestiami i zdjęciami: „Kraków pilnie potrzebuje skansenu! To ostatni moment na ratowanie ginącej dawnej zabudowy”

http://www.dziennikpolski24.pl/region/kronika-krakowska/a/krakow-pilnie-potrzuje-skansenu-to-ostatni-moment-na-ratowanie-ginacej-dawnej-zabudowy,12887902/?utm_source=social-media-facebook&utm_medium=przycisk-gora

Dziennik Polski 24 z dnia 14.03.2018.

Artykuł Małgorzaty Mrowiec, ilustrowany moimi zdjęciami: „Piękne stare chałupy znikają z krajobrazu Krakowa. Ktoś zadba o stworzenie skansenu?”

<http://www.dziennikpolski24.pl/region/wiadomosci-krakow/a/piekne-stare-chalupy-znikaja-z-krajobrazu-krakowa-ktos-zadba-o-stworzenie-skansenu,13005674/>

Polskie Radio Kraków

Rozmowa z red. Grzegorzem Krzywakiem o dawnych kąpieliskach w Krakowie (28.06.2017)

<http://www.radiokrakow.pl/wiadomosci/krakow/kapielsko-na-zakrzowku-darmowe-dla-posiadaczy-krakowskiej-karty-miejskiej/>

Polskie Radio Kraków

Moje opowieści o krakowskim Piasku w rozmowie z red. Marzeną Florkowską (05.02-09.02.2018) w programie Pod Lupą

<http://www.radiokrakow.pl/audycje/pod-lupa/pod-lupa-na-krakowskim-piasku/>

Polskie Radio Kraków

Reportaż Grzegorza Krzywaka o fontannach krakowskich – tych dawnych i tych współczesnych (27.02.2018)

<http://www.radiokrakow.pl/wiadomosci/krakow/gdzie-sie-podzialy-krakowskie-fontanny/>

Rajski Piasek – spotkanie w Artotece WBP w Krakowie w dniu 06.03.2018



Relacja na żywo w Youtube

<https://www.youtube.com/watch?v=rG1kpe-cepM&feature=share>

Polskie Radio Kraków – reportaż Magdaleny Zbylut z dnia 28.06.2018.

„Czy powstanie krakowski skansen – pomysł wraca po raz trzeci”.

<http://www.radiokrakow.pl/wiadomosci/krakow/czy-powstanie-krakowski-skansen-pomysl-wraca-po-raz-trzeci-zdjecia/>

TVP Kraków – Kronika Krakowska z dnia 08.07.2008

Reportaż Moniki Dziury: CZY W KRAKOWIE POWSTANIE SKANSEN? TO OSTATNIA SZANSA NA RATUNEK DLA STARYCH CHAŁUP.

<http://krakow.tvp.pl/37999421/czy-w-krakowie-powstanie-skansen-to-ostatnia-szansa-na-ratunek-dla-starych-chalup>

Dziennik Polski z dnia 17.09.2018

Artykuł Magdaleny Mrowiec (z moimi zdjęciami w wersji internetowej)
Skansen: chałupy, karczma, krowy....

<https://dziennikpolski24.pl/skansen-chalupy-karczma-krowy-nowe-muzeum-mogloby-powstac-w-nowej-hucie-za-dwa-lata/ar/13498315>

Radio Kraków – „Urok starych chałup” - reportaż Marzeny Florkowskiej w programie Pod Lupą w dniu 06.05.2019

<http://www.radiokrakow.pl/audycje/pod-lupa/urok-starych-chalup/?fbclid=IwAR1Tdcd8v83PGNOJU8I7vIQyVonK-ZodQc18o8CFZXXq0Lk1YsprHGDeYds/>

Reportaż Moniki Dziury z Kroniki Krakowskiej w TVP 3 z dnia 11.11.2019

„Krakowski skansen powstanie w Nowej Hucie”

<https://krakow.tvp.pl/45289207/krakowski-skansen-powstanie-w-nowej-hucie?fbclid=IwAR0n9XtOmfXwjGouGJRQPpoZDdC65FmzZMMkFRVYCOaYcKpxEzRhC16MBok>

Artykuł Małgorzaty Mrowiec z moimi zdjęciami i tekstem w Dzienniku Polskim: „Na tropie Krakowa, którego już.... nie ma. Zobacz, jak zmienił się krajobraz miasta w zaledwie kilkadziesiąt lat”.

https://dziennikpolski24.pl/na-tropie-krakowa-ktorego-juz-nie-ma-zobacz-jak-zmienil-sie-krajobraz-miasta-w-zaledwie-kilkadziesiat-lat-zdjecia/ar/c15-14849361?fbclid=IwAR38luUMHWDjA8AQFwFWRx-1PbVPDJFzChw_0NAN1X53Glxfegtcyk6Vjr0

O fontannie prof. Zina w Radio Eska

https://www.eska.pl/krakow/koniec-poniewierki-fontanny-zina-zabytek-stanal-w-parku-jerzmanowskich-aa-MFY1-ZadL-a1qq.html?fbclid=IwAR1a4g-8Srf8xLB_PiOaJJsfVhD694lf3eTCDwE43yDiCz-ONP5dXIA7VEk

**O dramatycznej zabudowie Półwsia Zwierzynieckiego
 Kronika Krakowska z dnia 01.06.2020**

<https://www.facebook.com/tvp3krakow/videos/689062808542333/UzpfSTEwMDAwMDMyMTY2NTkwODozMTc5NjY0NjgyMDU0MjIz/>

„Spacer po Garbarach”. Moje opowieści o Piasku sprzed 60 lat – pięcioczęściowy film, który powstał na zamówienie Muzeum Krakowa w ramach projektu realizowanego przez Dom Zwierzyniecki: „Zwierzyniec zaprasza Garbary”.

Część I.

<https://www.facebook.com/watch/?v=294634634941344>

Część II

<https://www.facebook.com/watch/?v=350540442612113>

Część III

<https://www.facebook.com/watch/?v=791311341611557>

Część IV

<https://www.facebook.com/watch/?v=988264891624351>

Część V

<https://www.facebook.com/watch/?v=3116460041801936>

„Coraz bliżej skansenu” reportaż Moniki Dziury w Kronice Krakowskiej na antenie TVP 3 Kraków w dniu 01.09.2020

<https://krakow.tvp.pl/49665568/coraz-blizej-powstania-skansenu-w-krakowie?fbclid=IwAR0jE0W0GHAY8uUZYI8DTkc1BweYL1veZIMJzyQVZjCBsVbjtr1mIyDRKmg>

„Przedświąteczny Kraków”, rozmowa z redaktor Marzeną Florkowską z Radio Kraków o realiach Piasku z lat 60.

Audycja Przed Hejnałem z dnia 21.12.2020.

<https://www.radiokrakow.pl/audycje/przy-okazji/przedswiateczny-krakow/>

„Co stanie w krakowskim skansenie?” – reportaż red. Moniki Dziury w Kronice Krakowskiej w TVP 3 Kraków w dniu 22.03.2021

https://krakow.tvp.pl/52916082/co-stanie-w-krakowskim-skansenie?fbclid=IwAR2y6YI504NHbIMXpOXxscGKQ3NQNmkBxXZPHGD_AYHBQrSwm8dyWhcudV8

„Trwa rewitalizacja Parku Jordana w Krakowie – reportaż red. Moniki Dziury w Kronice Krakowskiej w dniu 10.04.2021,

gdzie wyrażam swoje zdanie na temat przyszłości Jordanówki

https://krakow.tvp.pl/53243325/trwa-rewitalizacja-parku-jordana-w-krakowie?fbclid=IwAR3csSwGbxOFoLumuP-y2jIGis5rHV_6OSHlVWI2oyKUiALZzbXLvMVM4g

Wspomnienie Bagrów Ludwinowskich w rozmowie z Jakubem Kusym na antenie Radio Eska (15.11.2021)

<https://www.eska.pl/krakow/zm-sprzata-bagry-ludwinowskie-co-czeka-ten-urokliwy-zakatek-aa-515R-7dSL-HdZQ.html>

Kronika Krakowska z dnia 04.12.2021 - reportaż red. Moniki Dziury o przyszłości „okrągłaka” w Parku Jordana

krakow.tvp.pl/57280771/nie-chca-muzeum-sportu-w-jordanowce

Przyznane wyróżnienia

- 2017. Medal 650-lecia Prokocimia przyznany przez Komitet Organizacyjny Obchodów 650-lecia Prokocimia
- 2018. Odznaka Honoris Gratia przyznana przez Prezydenta Jacka Majchrowskiego za pracę społeczną na rzecz Krakowa
- 2019. Wyróżnienie w ramach Nagrody Województwa Małopolskiego im. Mariana Korneckiego "za wybitne osiągnięcia w dziedzinie ochrony i opieki nad zabytkami architektury drewnianej Małopolski w roku 2019"
- 2020. Powołanie przez Prezydenta miasta Krakowa Jacka Majchrowskiego na członka Rady Konsultacyjnej d.s. Parku Edukacyjnego Branice