

Leszek Grabowski

Podglądanie starego Krakowa
Część XXII. Kleparz i Wesola - c.d.
(zdjęcia wykonane od listopada 2017 do sierpnia 2021)

Kraków 2021

Leszek Grabowski

Podglądanie starego Krakowa
Część XXII. Kleparz i Wesola - c.d.

Kraków 03.09.2021

Na prawach rękopisu
© Copyright by Leszek Grabowski
Kraków 2021

Spis Treści

0. Wstęp	4- 4
A. Kleparz	5-61
A.1-A.9. Zdjęcia od 18.10.2017 do 23.06.2021	
B. Wesoła	62-222
B.1-B.12. Zdjęcia od 18.10.2017-04.08.2021	
Załącznik. Moje opracowania dostępne na forum MBC i artykuły opublikowane na łamach Głosu Wielickiego.	223-249



Fot. nr 1. W Ogrodzie Botanicznym. (24.08.2021)

0. Wstęp

XXII część z cyklu „Podglądanie starego Krakowa” jest kolejnym albumem obrazującym zabudowę Krakowa i zachodzące w nim przemiany, tym razem na obszarze obejmującym następujące dawne dzielnice sprzed utworzenia Wielkiego Krakowa, a więc sprzed roku 1910: V – Kleparz i VI – Wesoła. Zdjęcia, będące kontynuacją współczesnej dokumentacji tego historycznego przedpoła Krakowa, zostały wykonane w okresie od 18.10.2017 do 04.08.2021. Kleparz – dawna Florencja, był nawet w latach 1366-1792 niezależnym od Krakowa miastem, zaś Wesoła znanym ze swej nazwy od czterech wieków przedmieściem, w którego skład wchodziły wcześniej utworzone jurydyki szlacheckie i kościelne (m.in. Wesoła – Radziwiłłowskie, Lubicz – Morsztynowskie czy Probstwo św. Mikołaja), a oba te obszary już w roku 1800 utworzyły II. dzielnice ówczesnego Krakowa. Wcześniejsze zdjęcia z obu tych dawnych dzielnic, wykonane w latach: 2009-2017, zostały zestawione w częściach tego cyklu: VIII – Wesoła i X – Kleparz (patrz załącznik na końcu opracowania), gdzie zostały też zamieszczone krótkie historyczne wprowadzenia i opisy najbardziej znanych bądź charakterystycznych dla tych miejsc obiektów, głównie o charakterze zabytkowym, więc tym razem ograniczyłem się tylko do krótkich opisów i komentarzy, a czasami też refleksji, zamieszczonych bezpośrednio pod zdjęciami.

Rozdziały opracowania podzielonego na dwa fragmenty: A – Kleparz, B – Wesoła, zostały utworzone i ponumerowane w zależności od kwartału i roku, w którym zostały wykonane zdjęcia, a fotografie do skompilowanej całości zostały zaczerpnięte z opracowań z cyklu: „Krakowskie panoramy i widoki”.

Na terenie Kleparza, na jego pograniczu z Wesołą, w ostatnim okresie wiele się zmieniło głównie wzdłuż przedłużonej ulicy Pawiej, gdzie powstał kwartał nowoczesnej zabudowy. Nowa budynki, w tym hotel, wkrótce też powstaną w rejonie ulic: Kurniki, Zacisze i Worcella, gdzie dotąd dominowała niska zabudowa, typowa dla dawnych peryferii.

Spoglądając na Wesołą nietrudno zauważyć wyburzenie klimatycznego, jednopiętrowego domu przy ulicy Zyblikiewicza 3, gdzie na początku XX wieku funkcjonowała fabryka tutek Herliczki oraz rozbudowę powstałego w roku 1863 wiaduktu kolejowego na styku ulic: Dietla i Grzegórzeckiej, do którego rozbiórki na szczęście nie doszło. Niebezpiecznie zagęszcza się zabudowa w sąsiedztwie pustej dotąd przestrzeni po dawnym gospodarstwie ogrodniczym rodziny Freege przy ulicy Lubicz 36-38, gdzie szansa na zachowanie zielonej przestrzeni jest niewielka. Na końcu rozdziału prezentuję wyjątkowe uroki utworzonego w ostatniej ćwierci XVIII wieku Ogrodu Botanicznego, który z pewnością może być uważany za wielką atrakcję Krakowa.

Część XXII zamyka uzupełnienia dokumentacji fotograficznej dawnych dzielnic Krakowa o numerach: I-VIII, powstałej na przestrzeni lat: 2008-2021. Do dokończenia w najbliższym czasie pozostaje jeszcze Podgórze, dawna XXII dzielnica Wielkiego Krakowa.

A. Kleparz (18.10.2017-23.06.2021)
A.1. Jesień 2017 (18.10-17.11.2017)



Fot. nr 1a. Fragment ulicy Warszawskiej z zabudowaniami PK. (18.10.2018)




Fot. nr 2. Widok z wiaduktu nad ulicą Warszawską w stronę zabudowań ulicy Pawiej.
(18.10.2018)



Fot. nr 3. Mało znana kamienica aut. Teodora Talowskiego z ulicy Szlak 19. (17.11.2017)




Fot. nr 4. Eklektyczna, typowo galicyjska kamienica z ulicy Szlak 21. (17.11.2017)

A.2. Jesień 2018 (26.09-05.12.2018)

Fot. nr 5. Dom Pod Globusem przy ulicy Długiej 1.



Fot. nr 6. Początkowy fragment ulicy Pawiej z hotelami: Polonia i Warszawskim.




Fot. nr 7. Fragment ulicy Pawiej w stronę ulicy Ogrodowej.




Fot. nr 8. Z kościołem św. Floriana w tle ponad ulicą Kurniki.

A.3. Zima 2018/2019 (14.01.2019)



Fot. nr 9. Widok na plac Matejki.



Fot. nr 10. Siedziba NBP przy ulicy Basztowej 20.

A.4. Przedwiośnie i wiosna 2019 (08.03-24.05.2019)

Fot. nr 11. Nadbudówka kamienicy przy ulicy Krowoderskiej 9, którą trudno komentować.



Fot. nr 12. Fragment zabudowy ulicy Krowoderskiej w sąsiedztwie placu Słowiańskiego.



Fot. nr 13 (13-14). Na placu Słowińskim.



Fot. nr 14.



Fot. nr 15.



Fot. nr 16 (16-19). Galicyjski duchem dom przy ulicy Pędzichów 3 i jego detale.



Fot. nr 17.



Fot. nr 18 (18-19). Oryginalne okno drewniane o cienkich szprosach, otwierane na zewnątrz.




Fot. nr 19. Archaiczny detal: haczyk do blokowania kwater przed zatrzaskiwaniem.



Fot. nr 20 (20-21). Typowo podmiejski dom przy ulicy Krótkiej 3, który jeszcze trwa.



Fot. nr 21. Zapewne jeszcze ołowiana tabliczka z czasów przed utworzeniem Wielkiego Krakowa.



Fot. nr 22 (22-29). Wzdłuż ulicy św. Filipa. Tu widok od strony ulicy Warszawskiej.



Fot. nr 23 (23-24). Dom pod nr 13, typowy przykład zabudowy z czasów galicyjskich.



Fot. nr 24.



Fot. nr 25. Pełna eklektycznego piękna kamienica w narożu Rynku Kleparskiego i ulicy św. Filipa 16.



Fot. nr 26. Widok z Rynku Kleparskiego w stronę ulicy Długiej.



Fot. nr 27. Odnowiona kamienica pod nr 18/Rynek Kleparski 16.



Fot. nr 28. Końcowy fragment ulicy z kościołem św. Floriana w tle.



Fot. nr 29. Pałac Włodków pod nr 25, w narożu z ulicą Warszawską 2.



Fot. nr 30. Wzdłuż ulicy Warszawskiej w stronę ulicy Ogrodowej.



Fot. nr 31. Plebania kościoła św. Floriana – widok z ulicy Kurniki.



Fot. nr 32. Odnowiona kamienica w narożu ulic: Kurniki 3 i Zacisze.



Fot. nr 33 (33-34). Wzdłuż ulicy Kurniki w stronę ulicy Pawiej.



Fot. nr 34. Jak długo przetrwają te niskie budynki?



Fot. nr 35. Zabudowa końcowego odcinka ulicy Zacisze.



Fot. nr 36 (36-37). Na styku ulic: Worcela i Zacisze. Tu widok w stronę ulicy Pawiej.



Fot. nr 37. W stronę ulicy Kurniki.



Fot. nr 38 (38-39). Ponad placem targowym na starym Kleparzu w stronę ulicy Paderewskiego.




Fot. nr 39. Wzdłuż ulicy Paderewskiego.



Fot. nr 40 (40-42). Plac Matejki z pomnikiem Grunwaldzkim.



Fot. nr 41. Widok z ulicy Paderewskiego.




Fot. nr 42. Widok z Plant.




Fot. nr 43 (43-46). Wzdłuż ulicy Basztowej. Tu widok w stronę ulicy Lubicz.



Fot. nr 44. W stronę ulicy Długiej.



Fot. nr 45 (45-46). Eklektyczna kamienica przy ulicy Basztowej 10 i jej dekoracja sgraffitowa.



Fot. nr 46.



Fot. nr 47 (47-53). Wzdłuż ulicy Długiej. Tu widok w stronę ulicy Basztowej.



Fot. nr 48 (48-51). Dom Turecki (nr 31) i stojąca na jego przedpolu zabytkowa figura.



Fot. nr 49. Kapliczka, która pierwotnie stała przed szpitalem przy kościele św. Walentego.



Fot. nr 50.



Fot. nr 51.



Fot. nr 52. Fragment zabudowy ulicy powyżej nr 46.



Fot. nr 53. Fragment ulicy powyżej nr 53.



Fot. nr 54. Ogródek na przedpolu domu przy ulicy Krowoderskiej pod nr 69.

A.5. Lato 2019 (03.07-02.08.2019)

Fot. nr 55. Odnowiona kamienica z naroża ulic: Długiej, Basztowej i Krowoderskiej.



Fot. nr 56 (56-58). Z domem Pod Globusem i dawnym gmachem TU Feniks w tle.




Fot. nr 57. Ulica Długa i dom Pod Globusem.



Fot. nr 58. Gmach TU Feniks, po wojnie zajmowany przez LOT.



Fot. nr 59. Targowisko na starym Kleparzu.




Fot. nr 60. Wzdłuż ulicy Basztowej w stronę ulicy Lubicz.



Fot. nr 61 (61-62). Pomnik Grunwaldzki na placu Matejki, dawnym placu Głównym.



Fot. nr 62.




Fot. nr 63. Ulica Basztowa w ujęciu od strony ulicy Lubicz.

A.6. Jesień 2019 (09.10.2019)


Fot. nr 64 (64-65). Dom Pod Globusem przy ulicy Długiej 1- widok z ul. Sławkowskiej.




Fot. nr 65. Widok z ulicy Basztowej.

A.7. Przedwiośnie i wiosna 2020 (09.03.2020)

Fot. nr 66. Z budynkiem Pod Globusem i dawnym gmachem TU Feniks w tle.



Fot. nr 67. Wzdłuż ulicy Długiej.

A.8. Lato 2020 (17.07.2020)

Fot. nr 68 (68-71). Widoki z Plant w stronę placu Matejki.



Fot. nr 69. Z kościołem św. Floriana w tle.



Fot. nr 70 (70-71). Pomnik Grunwaldzki i grób Nieznanego Żołnierza.



Fot. nr 71.

A.9. Wiosna 2021 (19.05-23.06.2021)

Fot. nr 72. Widok z wiaduktu kolejowego nad ulicą Warszawską na nową zabudowę ulicy Pawiej.



Fot. nr 73 (73-84). Spacer po ulicy Warszawskiej.
Fot. nr: 395-397. Gmach Politechniki pod nr 24.



Fot. nr 74.



Fot. nr 75. (19.05.2021)



Fot. nr 76 (76-77). Na rozwidleniu z ulicą Pawią. (19.05.2021)



Fot. nr 77. Nowa zabudowa ulicy Pawiej – ujęcie w stronę ulicy Basztowej. (19.05.2021)



Fot. nr 78. Zabudowania klasztorne siostr Szarytek pod nr 8. (19.05.2021)



Fot. nr 79. Pałac Przeworskich pod nr 15.



Fot. 80. Zabudowania klasztorne Zgromadzenia Sióstr Najświętszej Rodziny z Nazaretu spod nr 13. (19.05.2021)



Fot. nr 81. Budynek Zgromadzenia Sióstr Miłosierdzia spod nr 11.



Fot. nr 82. Na styku z placem Matejki. (19.05.2021)



Fot. nr 83 (83-84). Barokowa fasada kościoła św. Floriana spod nr 1. (19.05.2021)




Fot. nr 84. Widok z ulicy św. Filipa. (19.05.2021)



Fot. nr 85. Ulica św. Filipa w ujęciu od strony ulicy Warszawskiej. (19.05.2021)



Fot. nr 86. Pałac Włodków z ulicy św. Filipa 25. (19.05.2021)



Fot. nr 87. Zachodnia pierzeja Rynku Kleparskiego – widok z ul. św. Filipa. (19.05.2021)



Fot. nr 88 (88-90). Wokół placu Matejki. Widok w stronę Barbakanu i Plant.



Fot. nr 89. Zachodnia pierzeja placu.



Fot. nr 90. Budynek szkolny spod nr 2. (23.06.2021)



Fot. nr 91. Prezbiterium i plebania kościoła św. Floriana w ujęciu z ulicy Kurniki.



Fot. nr 92. Odchodzący świat ulicy Kurniki. Jeszcze trwa parterowy dom pod nr 7.



Fot. nr 93 (93-96). Wzdłuż ulicy Zacisze – ujęcie ku Plantom z wylotu ulicy Worcella.



Fot. nr 94 (94-96). Fragment niskiej zabudowy na styku z ulicą Worcella, gdzie niebawem ma powstać wysoki budynek hotelowy.



Fot. nr 95 (95-96). Widok na przyszły plac budowy z ulicy Worcella.



Fot. nr 96. (23.06.2021)



Fot. nr 97. Pusta jeszcze przestrzeń na posesji przy kamienicy z ulicy Pawiej 18.

A.10. Lato 2021 (01.08.2021)

Fot. nr 98 (98-99). Mający średniowieczną metrykę kościół św. Floriana. Widok na fasadę.



Fot. nr 99. Widok na bryłę kościoła z ulicy Kurniki.



Fot. nr 100 (100-102). Wokół placu Matejki. Widok ku Plantom i murom floriańskim.



Fot. nr 101 (101-102). Powstałe w II kwarcie XX wieku kamienice pod numerami: 6-8.



Fot. nr 102. (01.08.2021)



Fot. nr 103 (103-106). Pałac Zdzisława Włodka, właściciela dóbr Dąbrowicy k. Bochni wzniesiony w latach 1898-99 przy ulicy św. Filipa 25 wg. proj. Jana Sasa-Zubrzyckiego.



uuz

Fot. nr 104. Kościół Misjonarzy p.w. św. Wincentego a Paulo w swej neogotyckiej szacie nadanej mu przez Filipa Pokutyńskiego w latach 1875-77. (01.08.2021)



Fot. nr 105. Kamienia z ul. św. Filipa 18 z lat 1898-99; autor projektu Józef Gajewski.



Fot. nr 106. Niska zabudowa i oficyny na tyłach posesji przy ulicy św. Filipa 14.



Fot. nr 107. W galicyjskim klimacie ulicy Krótkiej – widok z ulicy św. Filipa.



Fot. nr 108 (108-110). Wzdłuż ulicy Długiej. Tu fragment zabudowy poniżej nuemaru 25.



Fot. nr 109. Fragment zabudowy o nuemarach: 34 i 36, z reliktowym niskim domem.



Fot. nr 110. Dom Turecki z naroża ulic: Długiej 31 i Pędzichów 2, pierwotnie 2-piętrowy, który powstał w latach 1883-85 dla Teodora Rayskiego wg projektu Hentyka Lamnsdorfa.



Fot. nr 111 (111-113). Na placu Słowiańskim. W tle oficyna kamienica z ulicy Długiej 42.



Fot. nr 112. Parterowa zabudowa o charakterze handlowo-usługowym.



Fot. nr 113. Widok na plac z ulicy Krowoderskiej.

B. Wesola (18.10.2017-04.08.2021)
B.1. Jesień 2017 (18.10-13.12.2017)



Fot. nr 114. Budynki Poczty Głównej i „Kurierka”, dawniej zwanego IKC-em, w ujęciu z wylotu ulicy Siennej. (04.12.2017)



Fot. nr 115. Początkowy fragment zabudowy ulicy św. Gertrudy.



Fot. nr 116. Willa z początku XX wieku w tyle posesji przy ulicy św. Gertrudy 5. (25.11.2015)



Fot. nr 117. Fragment ulicy św. Gertrudy z budynkiem dawnego kina Wanda i kuriozalnie nadbudowanym hotelem Monopol. (25.11.2015)



Fot. nr 118. Budynek PKP na styku ulicy Lubicz z Rondem Mogilskim. (18.10.2017)



Fot. nr 119. Wzdłuż ulicy Bosackiej. Z prawej nowy dworzec autobusowy. (13.12.2017)



Fot. nr 120. Ulica Lubomirskiego w ujęciu od strony dworca autobusowego. (13.12.2017)



Fot. nr 121. W stronę Wesołej – widok z wiaduktu nad ulicą Warszawską. (18.10.2017)

B.2. Wiosna 2018 (11.04-18.05.2018)

Fot. nr 122. Gmachy: Poczty Główniej i „Kurierka” w ujęciu z wylotu ulicy Siennej.



Fot. nr 123 (123-126). Wzdłuż ulicy Wielopole. Tu fragment od nr 5 do 21.



Fot. nr 124. Fragment zabudowa spod nr: 3-7.



Fot. nr 125. Relikt podmiejskiego świata Wesołej spod nr 5.




Fot. nr 126. Odnowiona po pożarze dyskoteki kamienica pod nr 15.



Fot. nr 127. Kolejny relikw niskej zabudowy Wesołej, tym razem z ulicy Librowszczyzna 3, który niebawem może zniknąć.

B.3. Lato 2018 (20.07-05.09.2018)

Fot. nr 128. Opuszczony przez PKO gmach z ulicy Wielopole 19-21 w ujęciu z ulicy Dietla.



Fot. nr 129. Fragment ulicy św. Gertrudy spod dawnego kina Wanda pod nr 5.



Fot. nr 130 (130-131). Willa przy ulicy św. Gertrudy pod nr 5a.



Fot. nr 131.



Fot. nr 132 (132-134). Parterowy budynek o cechach klasycystycznych na tyłach posesji z ulicy św. Gertrudy 5-5a, gdzie mieści się zaciszna winiarnia Klimaty Południa.



Fot. nr 133.



Fot. nr 134. Widok od strony podwórka.



Fot. nr 135 (135-137). Początkowy fragment zabudowy ulicy św. Gertrudy o nr: 2-4.



Fot. nr 136.




Fot. nr 137. Ciągłe jednopiętrowe domy pod nr: 3 i 4. (05.09.2018)



Fot. nr 138. Lewa oficyna frontowa pałacu Pugetów przy ulicy Starowiślnej 15.



Fot. nr 139. Fragment zabudowy ulicy Starowiślnej o numerach: 3-11 z gmachem sióstr Urszulanek na pierwszym planie.




Fot. nr 140. Początkowy fragment zabudowy ulicy Pawiej.



Fot. nr 141. Dawny gmach Dworca Głównego PKP, który wciąż czeka na stałego gospodarza.



Fot. nr 142. Ponad kontrowersyjnym w swym kształcie pomnikiem Kuklińskiego w stronę ulicy Lubicz. Są tacy, którzy dostrzegają w nim wygiętą szynę tramwajową.



Fot. nr 143. Początkowy fragment zabudowy ulicy Lubicz o nr: 1-5.



Fot. nr 144. Budynek pod nr 15, gdzie w czasach PRL mieściło się kino Młoda Gwardia.



Fot. nr 145. Budynki kolejowe przy ulicy Lubicz 10-12.



Fot. nr 146. Dawny pałac Goetzów w kompleksie mieszkaniowym powstałym na terenie dawnego browaru przy ulicy Lubicz 17.



Fot. nr 147 (147-150). Galicyjska duchem zabudowa ulicy Strzeleckiej – tu kamienice pod nr: 11 i 13



Fot. nr 148. Początkowy fragment ulicy Strzeleckiej do nr 11.



Fot. nr 149 (149-150). Końcowy fragment ulicy Strzeleckiej.



Fot. nr 150. Z kościołem Karmelitów Bosych w tle.



Fot. nr 151 (151-159). Wzdłuż ulicy Kopernika. Kamienica spod nr 36, róg ze Strzelecką 1.



Fot. nr 152. Gmach Białej Chirurgii spod nr 40.



Fot. nr 153. Budynek Czerwonej Chirurgii spod nr 21.



Fot. nr 154. Dawna willa Szafrąskich spod nr 32.



Fot. nr 155. Odnowiona willa Zofiówka spod nr 30.



Fot. nr 156. Budynek szpitalny dawnego zespołu św. Łazarza pod nr 17.



Fot. nr 157. Kolejny budynek szpitalny pod nr 15.



Fot. nr 158. Z wieżą kościoła Jezuitów w tle.



Fot. nr 159. Widok na kościół św. Mikołaja.



Fot. nr 160 (160-163). Trwa przebudowa nasypu kolejowego wzdłuż ulicy Blich.



Fot. nr 161.



Fot. nr 162 (162-163). Rozbudowa ponad 150-letniego wiaduktu kolejowego nad ulicą Grzegórzecką.



Fot. nr 163.

B.4. Zima 2018/2019 (28.12.2018-25.02.2019)

Fot. nr 164. Wzdłuż początkowego odcinka ulicy św. Gertrudy.



Fot. nr 165 (165-166). Widok na ulicę Wielopole.



Fot. nr 166 (166-167). Opuszczony przez PKO gmach pod nr 19-21.



Fot. nr 167. Widok byłego gmachu PKO od strony ulicy Dietla.



Fot. nr 168 (168-173). Wzdłuż końcowego odcinka ulicy Westerplatte.



Fot. nr 169 (169-170). Budynek Straży Pożarnej pod nr 19.



Fot. nr 170. Widok na dziedziniec z ulicy Zyplikiewicza.




Fot. nr 171. Ujęcie z wylotu ulicy Kopernika.



Fot. nr 172 (172-173). Widoki z ulicy Zybkiewicza.



Fot. nr 173.



Fot. nr 174. Dawny „dom” pracowników NBP przy ul. Zybkiewicza 5/Librowszczyzna 10.



Fot. nr 175. Wzdłuż ulicy Bonerowskiej w stronę toru kolejowego.



Fot. nr 176. Początkowy fragment ulicy Librowszczyzna o numerach: 1-3.



Fot. nr 177 (177-179). Pałac Pugetów przy ulicy Starowiślnej 13.



Fot. nr 178. Z kaplicą sióstr Urszulanek pod nr 11 z prawej.



Fot. nr 179. Położona w głębi posesji lewa oficyna pałacu pod nr 15a.



Fot. nr 180 (180-181). Pałac Wołodkowiczów z ulicy Lubicz 4 tuż po remoncie.



Fot. nr 181.

B. 5. Przedwiośnie i wiosna 2019 (13.03-17.04.2019)

Fot. nr 182 (182-184). Kamienica przy ulicy Zamenhofa 3 i jej detale.



Fot. nr 183. (13.08.2019)



Fot. nr 184. Figura we wnęce fasady.



Fot. nr 185. Końcowy fragment ulicy Zamenhofa z nową zabudową na terenie dawnego Browaru Kraków w tle.



Fot. nr 186. Widok spod budynku Dworca Głównego PKP w stronę dawnego Browaru Kraków.



Fot. nr 187 (187-188). Gmach dawnego Dworca Głównego PKP.



Fot. nr 188.



Fot. nr 189 (189-190). Pomnik pułkownika Kuklińskiego w kształcie wygiętej szyny (wielu z przekąsem twierdzi, że tramwajowej), a w tle galeria Kazimierz.



Fot. nr 190.



Fot. nr 191 (191-195). Świeżo odnowiony pałac Wołodkowiczów przy ulicy Lubicz 4 i jego detale oraz otoczenie.



Fot. nr 192.




Fot. nr 193.



Fot. nr 194. Trzeba pochwalić dbałość o detal przy odnowie obiektu. Kontrowersje budzi jedynie kolor elewacji.



Fot. nr 195. Z hotelami: Polonia i Warszawskim w tle.



Fot. nr 196. Wzdłuż ulicy Bosackiej. Widok z ulicy Topolowej.



Fot. nr 197. Ogród Strzelecki w ujęciu z ulicy Topolowej.



Fot. nr 198 (198-199). Wzdłuż ulicy Rakowickiej. W tle kościół Karmelitów Bosych.



Fot. nr 199. Widok z ulicy Topolowej. (13.03.2019)



Fot. nr 200 (200-203). Współczesne widoki na budynki Opery i Operetki przy ulicy Lubicz 50.



Fot. nr 201.



Fot. nr 202.



Fot. nr 203. Dawny budynek Operetki po przebudowie z dawnego Domu Żołnierza i wylukrowaniu jego fasady.



Fot. nr 204. Pałac Goetzów w kompleksie nowo wybudowanego osiedla na terenie dawnego Browaru Kraków. Widok z ulicy Strzeleckiej.



Fot. nr 205 (205-206). Wzdłuż ulicy Strzeleckiej w stronę ulicy Kopernika.



Fot. nr 206. Kościół Karmelitów Bosych p.w. św. Łazarza.



Fot. nr 207 (207-208). Zabudowa ulicy Kopernika. Tu fragment poniżej ulicy Strzeleckiej.



Fot. nr 208. Odnowiona kamienica pod nr 22.



Fot. nr 209(209-210). Ponad rozbudowywanym wiaduktem w stronę kościoła św. Mikołaja.



Fot. nr 210. Wieża kościoła św. Mikołaja.




Fot. nr 211. Rozbudowa toru kolejowego w stronę Płaszowa – widok wzdłuż ulicy Blich.

B.6. Lato 2019 (26.06-08.07.2019)



Fot. nr 212 (212-213). Wzdłuż ulicy Starowiślnej – ujęcia od strony ulicy Dietla.



Fot. nr 213.



Fot. nr 214(214-215). Opuszczony gmach PKO z ulicy Wielopole 15 od strony ulicy Dietla.



Fot. nr 215.



Fot. nr 216 (216-217). Początkowy fragment ulicy Wielopole od nr: 1-5.



Fot. nr 217. Dawna kamienica Pareńskich z ulicy Wielopole 4.



Fot. nr 218(218-220). Wzdłuż ulicy Zybkikiewicza. Neorenesansowa kamienica spod nr 8.



Fot. nr 219. Ujęcie od strony Plant.



Fot. nr 220. Gmach pracowników PKO pod nr 5.



Fot. nr 221. Dom Turysty wciąż bez fontanny na jego przedpolu.

B.7. Jesień 2019 (26.10-03.12.2019)

Fot. nr 222. Budynek Opery i Operetki oraz gmach PKP w końcowym fragmencie ulicy Lubicz. (26.10.2019)



Fot. nr 232. Przesadnie wylukrowany dawny Dom Żołnierza spod nr 48, gdzie swą siedzibę ma krakowska Operetka oraz nowo wybudowany gmach Krakowskiej Opery.



Fot. nr 224. Fragment zabudowy ulicy Lubicz w bliskości ulicy Ariańskiej.
Z prawej kamienica pod nr 46.



Fot. nr 225. Przykładnie odnowiona galicyjska czynszówka z ulicy Ariańskiej 16.



Fot. nr 226. Bogato zdobiona fasada kamienicy z ulicy Ariańskiej 18.



Fot. nr 227 (227-235). Wzdłuż ulicy Lubicz. Fragment zabudowy poniżej ulicy Ariańskiej. Pośrodku zakrzaczone poletko dawnego ogrodu firmy Freege.



Fot. nr 228 (228-229). Wspomnienie ogrodu firmy Freege na posesji pod nr 36-38.
Tu brama wjazdowa z ulicy Lubicz.



Fot. nr 229. Smutne spojrzenia na chaszczce, które zadomowiły się na dawnych poletkach.



Fot. nr 230 (230-231). W Parku Strzeleckim.



Fot. nr 231. Z neogotyckim pałacykiem Celestatu w tle.



Fot. nr 232. W górę ulicy Lubicz w ujęciu spod Parku Strzeleckiego.



Fot. nr 233. Ulica Strzelecka w ujęciu z ulicy Lubicz.



Fot. nr 234. Gigantyczne blokowisko pod nr 17, które powstało w miejscu krakowskiego browaru.



Fot. nr 235. Dawny budynek restauracji browaru Goetza przy ulicy Lubicz 15, gdzie w czasach PRL mieściło się kino Młoda Gwardia.



Fot. nr 236 (236-237). Opuszczony przez PKO gmach przy ulicy Wielopole 19-21. Co zastaniemy tu za kilka lat? Widok z ulicy Dietla.



Fot. nr 237. Ujęcie wzdłuż ulicy Wielopole.

B.8. Zima 2019/2020 (25.02.2020)



Fot. nr 238. Widok z ulicy Siennej na ulicę Wielopole.



Fot. nr 239. Opuszczony gmach PKO przy ulicy Wielopole 19-21.

B.9. Lato 2020 (13.07-17.07.2020)



Fot. nr 240 (240-241). Na styku ulic: Wielopole i Starowiśnej.



Fot. nr 241. Z dawnym gmachem PKO w tle.



Fot. nr 242 (242-245). Wzdłuż ulicy Starowiślniej. Tu widok w stronę Plant.



Fot. nr 243. Ujęcie z pałacem Pugetów na pierwszym planie.



Fot. nr 244 (244-245). Jakimś cudem zachowany dom pod nr 10, wybudowany 1893 w roku wg projektu Antoniego Siedeka. Swoje pracownie mieli tu znanu malarze: Piotr Stachiewicz i Leon Wyczółkowski. (120-121).



Fot. nr 245.

B.10. Jesień 2020 (23.09.2020)



Fot. nr 246. Gmach Straży Pożarnej przy ulicy Westerplatte 19.

B.11. Przedwiośnie i wiosna 2021 (14.03-31.05.2021)

Fot. nr 247 (247-250). Wzdłuż ulicy św. Gertrudy. Nadbudowany gmach Hotelu Monopol pod nr 6.



Fot. nr 248. Typowo podmiejski dom pod nr 3 w ujęciu z ulicy Dominikańskiej. (25.04.21)



Fot. nr 249. Początkowy fragment zabudowy ulicy do numeru 4. (16.05.2021)



Fot. nr 250. Ponad Plantami i ulicą św. Gertrudy w stronę gmachu Poczty Głównej.



Fot. nr 251. Dawna siedziba IKC, popularny dziś Kurierek oraz gmach Poczty Głównej z za linii Plant. (14.03.2021)



Fot. nr 252 (252-258). Na ulicy Starowiślniej. Fragment zabudowy powyżej numeru 11.



Fot. nr 253 (253-257). Zespół pałacowy Pugetów pod nr 11-15a. Tu prawa oficyna pod nr 11, obecnie w posiadaniu sióstr Urszulanek. W tle kaplica zakonna.



Fot. nr 254 (254-255). Fasada pałacu spod nr 13.



Fot. nr 255.



Fot. nr 256. Tylna część lewej oficyny pod nr 15a.



Fot. nr 257. Lewa oficyna pod nr 15. (31.05.2021)



Fot. nr 258. Dom spod nr 10, gdzie mieściła się pracownia Piotra Stachewicza.



Fot. nr 259. Były już gmach PKO przy ulicy Wielopole 19-21. Ujęcie z ulicy Dietla.



Fot. nr 260. Wzdłuż ulicy Dietla ku ulicy Wielopole.



Fot. nr 261. Poszerzony wiadukt kolejowy pomiędzy ulicami: Dietla i Grzegórzecką



Fot. nr 262. Neogotyckie kamienice C.K. urzędników kolei przy ulicy Blich: 7-9.



Fot. nr 263. Fragment ulicy Grzegórzeckiej na odcinku pomiędzy ulicami: Dwernickiego i św. Łazarza.



Fot. nr 264. Narożna wieża gmachu Poczty Głównej.



Fot. nr 265 (265-269). Wzdłuż ulicy Westerplatte, tu ku ulicy Starowiślnej. (16.05.2021)



Fot. nr 266 (266-267). Budynek Straży Pożarnej pod nr 19.



Fot. nr 267. (16.05.2021)



Fot. nr 268. Budynek Cechu Rzeźników i Masarzy „Na Kotłowym” pod nr 18. (16.05.2021)



Fot. nr 269. Ryzalit w fasadzie budynku „Na Kotłowym” pod nr 18. (16.05.2021)



Fot. nr 270. Na styku ulic: Wielopole i Starowiślnej. (16.05.2021)



Fot. nr 271 (271-273). Wzdłuż ulicy Wielopole. Pałac Prasy przy pod nr 1. (16.05.2021)



Fot. nr 272. 150-letni, typowo podmiejski dom spod nr 5. (16.05.2021)



Fot. nr 273. Przedwojenny gmach Pocztowej Kasy Oszczędności, po II wojnie światowej PKO, pod nr 19-21. (16.05.2021)



Fot. nr 274 (274-275). Pusta przestrzeń po wyburzonym właśnie jednopiętrowym domu z ulicy Librowszczyzna 3, gdzie na początku XX wieku mieściła się fabryka tutek Herliczki.



Fot. nr 275.



Fot. nr 276 (276-277). Kamienica o cechach neorenesansu z ulicy Zyplikiewicza 8.



Fot. nr 277. Fasada kamienicy powstałej w latach 1905-1906 wg projektu Józefa Pakiesa.
(16.05.2021)



Fot. nr 278 (278-280). Kamienica pracowników Banku PKO na styku ulic: Zybkiewicza 5
oraz Librowszczyzna 10 i jej detale.



Fot. nr 279. Kolumnowa brama przy wejściu na podwórkę. (16.05.2021)



Fot. nr 280. (16.05.2021)



Fot. nr 281 (281-282). Kasyno Oficerskie, dzieło T. Prylińskiego, przy ul. Zybkiewiczza 1.



Fot. nr 282. (16.05.2021)



Fot. nr 283 (283-284). Pałac Pusłowskich przy ulicy Westerplatte 10. (16.05.2021)



Fot. nr 284. (16.05.2021)



Fot. nr 285. Pałac Judkiewiczów przy ulicy Westerplatte 9.




Fot. nr 286. Odnowiona kamienica przy ulicy Radziwiłłowskiej 27. (16.05.2021)



Fot. nr 287. Końcowy fragment ulicy Radziwiłłowskiej ku ulicy Lubicz. (16.05.2021)



Fot. nr 288. Odnowione kamienice przy ulicy Lubicz: 7 i 9. (16.05.2021)



Fot. nr 289. Początkowy fragment ulicy Lubicz o numerach: 1-5.



Fot. nr 290 (290-291). Pałac Wołodkowiczów przy ulicy Lubicz 4. (16.05.2021)




Fot. nr 291. (16.05.2021)



Fot. nr 292 (292-294). Dawny gmach Dworca Głównego (16.05.2021)



Fot. nr 293.



Fot. nr 294.



Fot. nr 295 (295-296). Nowa zabudowa w końcowym fragmencie przedłużonej ulicy Pawiej.



Fot. nr 296. Na styku Wesołej i Kleparza - ulice: Pawia i Warszawska.



Fot. nr 297. Widok na osadę robotniczą w obrębie ulic: Kątowej i Żelaznej.



Fot. nr 298. Kościół Karmelitów Bosych przy ulicy Rakowickiej 18. (19.05.2021)



Fot. nr 299 (299-300). Zabudowa ulicy Lubomirskiego – widoki spod kościoła Karmelitów.



Fot. nr 300.



Fot. nr 301. Ulica Rakowicka w ujęciu z ulicy Topolowej. (19.05.2021)



Fot. nr 302. Naroże ulic: Rakowickiej 12 i Topolowej. (19.05.2021)



Fot. nr 303 (303-307). Kamienica przy ulicy Topolowej 18 autorstwa Jana Sasa-Zubrzyckiego i detale jej fasady. (19.05.2021)



Fot. nr 304. (19.05.2021)



Fot. nr 305.



Fot. nr 306. (19.05.2021)



Fot. nr 307. (19.05.2021)



Fot. nr 308. Ulica Topolowa w ujęciu z ulicy Ariańskiej. (19.05.2021)



Fot. nr 309 (309-311). Zabudowa ulicy Ariańskiej. Odnowiona i podwyższona kamienica pod nr 6. (19.05.2021)



Fot. nr 310. Kamienica pod nr 4. (19.05.2021)



Fot. nr 311. Początkowy fragment ulicy w ujęciu z ulicy Lubicz. (19.05.2021)



Fot. nr 312. Ukończony wreszcie i solidnie rozbudowany „szkieletor” z Ronda Mogilskiego; formalny adres to ulica Beliny Prażmowskiego 20. (19.05.2021)



Fot. nr 313. Socrealistyczny budynek PKP przy ulicy Borowickiej 1. (19.05.2021)



Fot. nr 314 (314-330). Wzdłuż ulicy Lubicz.
Fot. nr: 314-316. Gmachy Opery Krakowskiej przy ulicy Lubicz: 48 i 50. (19.05.2021)



Fot. nr 315. (19.05.2021)



Fot. nr 316. Współcześnie wylukrowany budynek Operetki w dawnym Domu Żołnierza



Fot. nr 317. Fragment zabudowy o numerach: 44 i 46. Z lewej (pod nr 44) willa Pod Matką Boską, wybudowana w roku 1875 wg projektu Maksylina Nitscha. (19.05.2021)



Fot. nr 318. Wyremontowany pałacyk z naroża ulic: Lubicz 42 i Ariańskiej 2. Powstał w latach: 1879-87 wg projektu Adolfa Opida.



Fot. nr 319. „Dogęszcza” się przestrzeń wokół dawnego ogrodu rodziny Freege, zlokalizowanego na posesjach pod nr: 36 i 38.



Fot. nr 320. Fragment zabudowy o numerach: 30-34. Pierwsza z prawej (nr 34) to kamienica Bujwidów, wybudowana w ostatniej dekadzie XIX wieku. (19.05.2021)



Fot. nr 321. Wspomnienie słynnego ogrodu rodziny Fregge, na którego zabudowę są realne zakusy. (19.05.2021)



Fot. nr 322 (322-324). Ogrodu Strzelecki i Celestet na posesjach pod nr: 16-18. Pośrodku pomnik papieża Jana Pawła II.



Fot. nr 323 (323-324). Celestat, czyli pałacyk Bractwa Kurkowego, cenny przykład romantycznego neogotyku. (16.05.2021)



Fot. nr 324. Z popiersiem Marcina Oracewicza przed wejściem. (16.05.2021)



Fot. nr 325. Fragment zabudowy o numerach: 10-14, który wypełniają powstałe na początku XX wieku Domy Kojowe. (16.05.2021)



Fot. nr 326. Budynki o numerach: 19-21. Z lewej powstała w latach: 1886-87 willa zwana „Białym Domkiem”, gdzie od lat jest siedziba Policji, wcześniej MO.



Fot. nr 327 (327-330). Tak dziś wygląda przekształcony w dzielnicę mieszkalną zespół dawnego Browaru Kraków, którego początki sięgają roku 1840. (16.05.2021)



Fot. nr 328. (16.05.2021)



Fot. nr 329. (16.05.2021)



Fot. nr 330. Z prawej pod nr 15 budynek dawnej restauracji Browaru. (16.05.2021)



Fot. nr 331 (331-334). Wzdłuż ulicy Strzeleckiej. Tu widok na dziecięcy szpital św. Ludwika pod nr 2.



Fot. nr 332 (332-333). Konglomerat współczesnego blokowiska i pozostałych elementów dawnej zabudowy na terenie dawnego Browaru Kraków.



Fot. nr 333. Dawny budynek administracyjny browaru, przekształcony w pałac Goetzów.
(16.05.2021)



Fot. nr 334. Z dawnym kościołem Karmelitów Bosych p.w. św. Łazarza w tle.



Fot. nr 335 (335-346). Wzdłuż ulicy Kopernika. Widok z wylotu ulicy Strzeleckiej. (16.05.2021)




Fot. nr 336. Powstała w roku 1887 willa Szafrąskich spod nr 30.



Fot. nr 337 (337-338). Wybudowana w stylu kurtowym, w roku 1872, willa Zofiówka.



Fot. nr 338. Wykonany w drewnie ganek willi Zofiówka spod nr 30. (16.05.2021)



Fot. nr 339. Ulica Blich w trakcie prac modernizacyjnych linii kolejowej. (16.05.2021)




Fot. nr 340 (340-342). Wokół kościoła św. Mikołaja pod nr 9.



Fot. nr 341.



Fot. nr 342. Zabudowania plebanii na przykościelnym dziedzińcu.



Fot. nr 243. Widok na ulicę Radziwiłłowską. Pierwszy z lewej Dom Lekarski. (16.05.2021)



Fot. nr 344 (344-345). Budynek dawnego szpitala przy ulicy Kopernika 16, działającego przy kościele może już nawet na przełomie XVIII i XIX wieku. (16.05.2021)



Fot. nr 345. Murowany ganek. (16.05.2021)



Fot. nr 346. Dawny dom Bractwa Miłosierdzia spod nr 2, powstały po połowie XIX wieku. (16.05.2021)

B.13. Lato 2021 (23.06-04.08.2021)

Fot. nr 347 (347-349). Przy ulicy Zamenhofa. Widok z ulicy Westerplatte.



Fot. nr 348 (348-349). Kamienica pod nr 8 i jej detale.



Fot. nr 349. Kapliczka w fasadzie. (23.06.2021)



Fot. nr 350. Widok ulicy Radziwiłłowskiej. Ujęcie z ulicy Zamenhofs w stronę ulicy Kopernika.



Fot. nr 351 (351-358). Wzdłuż ulicy Lubicz. Zabudowa o numerach: 1-5.



Fot. nr 352. Nowy Hotel SKY w kamienicy pod nr 9 (z lewej).



Fot. nr 353. Widok na plac Jana Nowaka-Jeziorańskiego.



Fot. nr 354 (354-356). Pałac Wołodkowiczów pod nr 4, gdzie znów działa placówk Poczty Polskiej.



Fot. nr 355.



Fot. nr 356. Widok z ulicy Pawiej.



Fot. nr 357. Zabudowania Opery Krakowskiej pod nr 48.



Fot. nr 358 (358-435). W Ogrodzie Botanicznym na posesji przy ulicy Kopernika 27, który powstał w ostatniej kwarcie XVIII wieku na gruntach pojezuickich.



Fot. nr 359 (358-361). Pochodzący z końca XVIII wieku (nadbudowany po połowie XIX wieku) klasycystyczny budynek dawnego Obserwatorium Astronomicznego w ujęciach od strony ogrodu. Pierwotnie, w XVII wieku, mieściła się tu willa Czartoryskich i ich ogród. W połowie XVIII wieku majątek odkupili Jezuici, ale utracili go po kasacie w roku 1773.



Fot. nr 360.




Fot. nr 361. Dawna aleja główna, która wiodła z willi do stawu.



Fot. nr 362. Z kliniką Ginekologii w tle.




Fot. nr 363 (363-364). Szklarnia, jedna z kilku w Ogrodzie, przy wejściu na teren Ogrodu.




Fot. nr .



Fot. nr 365 (365-371). Uroki wnętrza szklarni.




Fot. nr 366.



Fot. nr 367.




Fot. nr 368.



Fot. nr 369.



Fot. nr 370.




Fot. nr 371.



Fot. nr 372.



Fot. nr 373 (373-374). Przy współcześnie powstałej tryskawce.



Fot. nr 374.




Fot. nr 375. Wierzba płacząca.



Fot. nr 376.



Fot. nr 377 (377-379). Ogrodowe drzewa.



Fot. nr 378.



Fot. nr 379.



Fot. nr 380 (380-387). Wzgórze i sadzawka od strony ulicy Żółkiewskiego.




Fot. nr 381.



Fot. nr 382.



Fot. nr 382.



Fot. nr 384.




Fot. nr 385.




Fot. nr 386.



Fot. nr 387.



Fot. nr 388. Pomnik z popiersiem Walerego Goetla w sąsiedztwie stawu.



Fot. nr 389 (389-392). Najstarsza szklarnia w sąsiedztwie ulicy Żółkiewskiego.



Fot. nr 390.



Fot. nr 391.



Fot. nr 392.



Fot. nr 393 (393-399). Magiczna sceneria wnętrza szklarni.



Fot. nr 394.



Fot. nr 395.



Fot. nr 396.



Fot. nr 397.



Fot. nr 398.



Fot. nr 399.




Fot. nr 400.




Fot. nr 401. Stylowa altana.



Fot. nr 402 (402-403). Rosarium w sąsiedztwie stylowej altany.



Fot. nr 403.




Fot. nr 404 (404-406). Kamienne ławeczki, pamiątki z najstarszego ogrodu.



Fot. nr 405.



Fot. nr 406.




Fot. nr 407 (407-414). Przy najstarszym ze stawów, w centrum Ogrodu, gdzie klimat romantyzmu jest wiecznie żywy.



Fot. nr 408.



Fot. nr 409.




Fot. nr 410.



Fot. nr 411.




Fot. nr 412.



Fot. nr 413.



Fot. nr 414. Romantyczny mostek, do którego jeszcze niedawno była przycumowana łódka.



Fot. nr 415 (415-419). Pawilonik arboretum, jego otoczenie i wnętrze.



Fot. nr 416.




Fot. nr 417.




Fot. nr 418 (418-419). Okazy dendrologiczne.



Fot. nr 419.




Fot. nr 420. Nawet gęszcze Ogrodu nie jest w stanie ukryć „szkieletora”.



Fot. nr 421 (421-424). Dąb Jagielloński



Fot. nr 422.



Fot. nr 423.



Fot. nr 424.



Fot. nr 425 (425-426). W sąsiedztwie dębu.




Fot. nr 426.




Fot. nr 427.



Fot. nr 428 (428-431). Sadzawka z sąsiedztwa ulicy Powstania Warszawskiego.



Fot. nr 429.



Fot. nr 430.



Fot. nr 432 (432-435). Rabaty przy drodze ku wyjściu.



Fot. nr 433.



Fot. nr 434.



Fot. nr 435.

Załącznik

**Moje opracowania dostępne w zasobach
Małopolskiej Biblioteki Cyfrowej www.mbc.malopolska.pl
i Europeany www.europeana.eu
oraz publikacje prasowe i audycje radiowe oraz
telewizyjne z moim udziałem**

LESZEK GRABOWSKI

e-mail: leszek.grabowski@interia.pl

Facebook: <http://pl-pl.facebook.com/people/Leszek-Grabowski/100000321665908>



Przed kościołem w Jawiszowicach w dniu 19.05.2019 ze statuetką i dyplomem wyróżnienia w ramach Nagrody Województwa Małopolskiego im. Mariana Korneckiego, przyznaną mi „za wybitne osiągnięcia w dziedzinie ochrony i opieki nad zabytkami architektury drewnianej Małopolski”.

A. Opracowania dotyczące Krakowa

A.I. Wspomnienia

1. Obraz Krakowa lat 60-tych we wspomnieniach z dzieciństwa. Edycja XX skoryg.
www.mbc.malopolska.pl/publication/9505
2. Moja przygoda z Technikum Energetycznym w Krakowie w latach 1968-73. Edycja VIII uzup.
www.mbc.malopolska.pl/publication/11376

A.II. Fotografie archiwalne

1. Kraków i jego okolice w fotografii z lat 1987-1992
www.mbc.malopolska.pl/publication/14924
2. Kraków i Małopolska w fotografii z końca XX-go wieku.
www.mbc.malopolska.pl/publication/15759

A.III. Albumy o Krakowie

A.III.1. Współczesny Kraków w klimacie z fotografii Ignacego Kriegera.

1. Część I. Zabytkowe Śródmieście.
www.mbc.malopolska.pl/publication/67812
2. Część II. Kazimierz, Stradom i Podgórze.
www.mbc.malopolska.pl/publication/67991
3. Część III. Obrzeża Starego Miasta i dawne przedmieścia. Kleparz, Biały Prądnik, Krowodrza, Piasek, Nowy Świat, Zwierzyniec i Półwsie, Dębniki, Wesoła, Grzegórzki, Wola Duchacka, Prokocim.
www.mbc.malopolska.pl/publication/68137
4. Część IV. Uzupełnienia. Śródmieście, Piasek, Wesoła, Stradom, Kazimierz i Podgórze. Edycja II.
www.mbc.malopolska.pl/publication/70812
5. Część V. Uzupełnienia– krakowski kalejdoskop. Śródmieście, Kleparz, Wesoła, Piasek, Nowy Świat, Półwsie i Zwierzyniec, Stradom, Kazimierz, Podgórze.
www.mbc.malopolska.pl/publication/73718

A.III.2. Kraków i jego okolice na rodzinnych slajdach z lat 1983-1992.

1. Część I. Lata 1983-1988
www.mbc.malopolska.pl/publication/97893
2. Część II. Kraków - lata 1989-1992.
www.mbc.malopolska.pl/publication/97894
3. Część III. Okolice Krakowa - lata 1989-1992. Edycja II.
www.mbc.malopolska.pl/publication/97895

A.III.3. Podglądanie starego Krakowa.

1. Część I. Zabytkowe Śródmieście. Wokół Rynku Głównego.
Kwiecień 2009 – lipiec 2011
www.mbc.malopolska.pl/publication/85312
2. Część II. Zabytkowe Śródmieście. Dawny Okół i jego przedpole.
Kwiecień 2009 – lipiec 2011
www.mbc.malopolska.pl/publication/85468
3. Część III. Wawel i jego okolice, Stradom i Kazimierz.
Kwiecień 2009 – sierpień 2011.
www.mbc.malopolska.pl/publication/85469
4. Część IV. Podgórze. Przekrój przez rok 2009.
www.mbc.malopolska.pl/publication/85470
5. Część V. Podgórze. Sierpień 2010 – czerwiec 2013. Kamieniołom Libana w marcu 2003.
www.mbc.malopolska.pl/publication/87313
6. Część VI. Dawna IV dzielnica Piasek.
www.mbc.malopolska.pl/publication/99083
7. Część VII. Dawna IV dzielnica Piasek (c.d.)
www.mbc.malopolska.pl/publication/99084
8. Część VIII. Dawna VI dzielnica Wesoła.
www.mbc.malopolska.pl/publication/101513
9. Część IX. Dawna III dzielnica Nowy Świat.
www.mbc.malopolska.pl/publication/101514
10. Część X. Kleparz – dawna V. dzielnica
www.mbc.malopolska.pl/publication/102152
11. Część XI. Zabytkowe Śródmieście. Wokół Rynku Głównego.
Październik 2011 – grudzień 2012
www.mbc.malopolska.pl/publication/104006
12. Część XII. Zabytkowe Śródmieście. Wokół Rynku Głównego.
Rok 2013.
www.mbc.malopolska.pl/publication/104008
13. Część XIII. Zabytkowe Śródmieście. Dawny Okół i jego przedpole.
Wawel i jego otoczenie.
Sierpień 2011 – grudzień 2013.
www.mbc.malopolska.pl/publication/104010
14. Część XIV. Stradom i Kazimierz.
Sierpień 2011 – grudzień 2013
www.mbc.malopolska.pl/publication/104011
15. Część XV. Dawna IV. dzielnica Piasek. Zdjęcia od 15.04.2014 do 13.12.2015)
www.mbc.malopolska.pl/publication/116548
16. Część XVI. Zabytkowe Śródmieście, Wawel i jego otoczenie, Stradom i Kazimierz. Zdjęcia od 16.01.2014 do 02.05.2015.
www.mbc.malopolska.pl/publication/116549

A.III.4. Dawne przedmieścia Krakowa - ulatująca przeszłość.

1. Część I. Bieżanów, Prokocim, Wola Duchacka. Edycja II.
www.mbc.malopolska.pl/publication/17690
2. Część II. Piaski Wielkie, Kurdwanów, Jugowice.
www.mbc.malopolska.pl/publication/17691
3. Część III. Zakrzówek, Dębniki, Ludwinów.
www.mbc.malopolska.pl/publication/17692
4. Część IV. Zwierzyniec i Półwie, Przegorzały, Wola Justowska, Czarna Wieś i Kawiory.
www.mbc.malopolska.pl/publication/17693
5. Część V. Łęg, Mogiła, Krzesławice, Bieńczyce. Edycja II
www.mbc.malopolska.pl/publication/17694
6. Część VI. Uzupełnienia: Prokocim, Wola Duchacka, Rząka, Piaski Wielkie, Ludwinów, Zakrzówek, Dębniki i Mogiła. Edycja II.
www.mbc.malopolska.pl/publication/18158
7. Część VII. Bronowice Małe i Wielkie, Krowodrza i Biały Prądnik. Edycja II
www.mbc.malopolska.pl/publication/18408
8. Część VIII. Płaszów, Kosocice i Rajsko.
www.mbc.malopolska.pl/publication/21255
9. Część IX. Uzupełnienia (cd): Bieńczyce, Mogiła, Łęg, Prokocim, Wola Duchacka i Piaski Wielkie.
www.mbc.malopolska.pl/publication/21256
10. Część X. Kobierzyn i Skotniki, Tyniec i Pychowice
www.mbc.malopolska.pl/publication/19616
11. Część XI. Spacer po południowych i zachodnich obrzeżach Krakowa. Mogiła, Bieżanów, Prokocim i Piaski Wielkie, Wola Duchacka i Kurdwanów, Swoszowice i Jugowice, Łagiewniki, Zakrzówek, Czarna Wieś i Bronowice Małe, Nowa Wieś i Krowodrza.
www.mbc.malopolska.pl/publication/21229
12. Część XII. Biały Prądnik (c.d.), Czerwony Prądnik, Czyżyny, Rakowice, Mistrzejowice, Zesławice, Grębałów, Bieńczyce (c.d.), Krzesławice (c.d.) i Piaski Wielkie (c.d.).
www.mbc.malopolska.pl/publication/21261
13. Część XIII. Uzupełnienia: Bieżanów, Rajsko, Swoszowice, Łagiewniki i Pychowice.
www.mbc.malopolska.pl/publication/21479
14. Część XIV. Uzupełnienia: Mogiła, Krzesławice, Rakowice (Wieczysta) i Prokocim
www.mbc.malopolska.pl/publication/22312
15. Część XV. Czarna Wieś i Kawiory, Wola Justowska i Las Wolski, Półwie Zwierzynieckie, Zwierzyniec oraz Dębniki i Zakrzówek w zimowej szacie.
www.mbc.malopolska.pl/publication/29478

16. Część XVI. Mogiła (cd), Bronowice Małe (cd), Łobzów, Zakrzówek (c.d.) i Skotniki.
www.mbc.malopolska.pl/publication/45001
17. Część XVII. Górka Narodowa, Witkowice i Biały Prądnik. Mini dodatek- przykłady dawnego budownictwa wiejskiego z terenu Ziemi Krakowskiej i Polski Południowej.
www.mbc.malopolska.pl/publication/45002
18. Część XVIII. Zwierzyniec (Salwator), Wola Duchacka, Pychowice, Bodzów i Kostrze, Rząka. Krakowskie i podkrakowskie krajobrazy.
www.mbc.malopolska.pl/publication/45003
19. Część XIX. Umykające krakowskie i podkrakowskie krajobrazy: Bonarka, Płaszów i Podgórze, Prokocim Stary i Nowy, Rząka, Krzyszkowice, Kosocice i Piaski Wielkie.
www.mbc.malopolska.pl/publication/40795
20. Dawne przedmieścia Krakowa – ulatująca przeszłość (część XX). Stara Mogiła, Mydlniki, Chełm i Wola Justowska.
www.mbc.malopolska.pl/publication/40794
21. Część XXI. Umykające krakowskie i podkrakowskie krajobrazy (c.d.). Łęg, Dębniaki, Zakrzówek.
www.mbc.malopolska.pl/publication/56790
22. Część XXII. Umykające krakowskie i podkrakowskie krajobrazy (c.d.). Wola Duchacka, Piaski Wielkie, Rząka i Łagiewniki.
www.mbc.malopolska.pl/publication/56791
23. Część XXIII. Umykające krakowskie i podkrakowskie krajobrazy (c.d.). Zwierzyniec (Salwator i Sikornik) i Las Wolski.
www.mbc.malopolska.pl/publication/56792
24. Część XXIV. Umykające krakowskie i podkrakowskie krajobrazy (c.d.). Rybitwy, Płaszów, Rząka, Piaski Wielkie, Wola Duchacka i Zakrzówek.
www.mbc.malopolska.pl/publication/56962
25. Część XXV. Wola Duchacka, Płaszów, Łagiewniki i Małe Bronowice (c.d.)
www.mbc.malopolska.pl/publication/57115
26. Część XXVI. Wola Duchacka, Prokocim, Zwierzyniec, Czarna Wieś i Wola Justowska. Umykające krakowskie i podkrakowskie krajobrazy (c.d.).
www.mbc.malopolska.pl/publication/58236
27. Część XXVII. Grzegórzki, Dąbie, Płaszów, Jugowice i Swoszowice.
www.mbc.malopolska.pl/publication/58645
28. Część XXVIII. Jesienny rekonesans po południowych przedmieściach Krakowa – Płaszów, Wola Duchacka, Prokocim, Rząka i Piaski Wielkie.
www.mbc.malopolska.pl/publication/59327
29. Część XXIX. Jesienny rekonesans po ginącym świecie: Ludwinowa, Zakrzówka i Dębniak.
www.mbc.malopolska.pl/publication/59513
30. Część XXX. Zimowa sceneria dawnych przedmieść Krakowa: Krowodrza, Nowa i Czarna Wieś, Zwierzyniec, Bielany, Dębniaki i Piaski Wielkie.
www.mbc.malopolska.pl/publication/60647

31. Część XXXI. Łobzów, Krowodrza, Zakrzówek, Pychowice, Łagiewniki i Rząka.
www.mbc.malopolska.pl/publication/60781
32. Część XXXII. Zwierzyniec, Czarna i Nowa Wieś oraz Łobzów.
www.mbc.malopolska.pl/publication/61316
33. Część XXXIII. Sikornik, Las Wolski, Bielany i Przegorzały.
www.mbc.malopolska.pl/publication/61317
34. Część XXXIV. Stary Prokocim, Piaski Wielkie (Świątniki, Podedworze i Podlesie), Wola Duchacka, Rząka, obrzeże Płaszowa i Podgórze
www.mbc.malopolska.pl/publication/61318
35. Część XXXV. Wola Duchacka, Kosocice i Barycz, Płaszów, Rybitwy, Bieńczyce i Olsza.
www.mbc.malopolska.pl/publication/61336
36. Część XXXVI. Wiosenny rekonesans po południowych obrzeżach miasta. Płaszów (Bagry), Stary Prokocim, Wola Duchacka, Piaski Wielkie, Kurdwanów, Kosocice, Łagiewniki, Zakrzówek, Dębniki, Półwie i Zwierzyniec.
www.mbc.malopolska.pl/publication/64127
37. Część XXXVII. Wola Justowska i Las Wolski, Półwie i Zwierzyniec, Łagiewniki, Jugowice, Rajsko i Kosocice.
www.mbc.malopolska.pl/publication/66308
38. Część XXXVIII. Wola Duchacka, Piaski Wielkie i Prokocim.
www.mbc.malopolska.pl/publication/66767
39. Część XXXIX. Borek Fałęcki, Bonarka, Dębniki, Zakrzówek, Półwie i Zwierzyniec, były Obóz Koncentracyjny Płaszów.
www.mbc.malopolska.pl/publication/66868
40. Część XL. Czyżyny, Rybitwy i Ludwinów.
www.mbc.malopolska.pl/publication/68644
41. Część XLI. Warszawskie, Krowodrza, Nowa Wieś, Czarna Wieś, Półwie i Zwierzyniec, Kurdwanów i Borek Fałęcki.
www.mbc.malopolska.pl/publication/70183
42. Część XLII. W zimowej scenerii Pleszowa i Mogiły.
www.mbc.malopolska.pl/publication/70187
43. Część XLIII. W jesiennej i zimowej scenerii: Woli Duchackiej, Piasków Wielkich i Rząki.
www.mbc.malopolska.pl/publication/71271
44. Część XLIV. W jesiennym i zimowym klimacie Prokocimia.
www.mbc.malopolska.pl/publication/71272
45. Część XLV. Płaszów, Olsza i Rakowice.
www.mbc.malopolska.pl/publication/71485
46. Część XLVI. Raz jeszcze Zwierzyniec.
www.mbc.malopolska.pl/publication/72226
47. Część XLVII. Wzdłuż tradycyjnego Zakrzówka i wokół Skał Twardowskiego.
www.mbc.malopolska.pl/publication/72227

48. Część XLVIII. Krowodrza, Półwie Zwierzynieckie, Zwierzyniec i Sikornik, Wola Justowska i Las Wolski, Dębniaki, Zakrzówek, Łagiewniki.
www.mbc.malopolska.pl/publication/74740
49. Część XLIX. Podgórze – okolice Bonarki i kamieniołom Libana, teren KL Płaszów na skraju Woli Duchackiej, Wola Duchacka, Prokocim, Piaski Wielkie, Jugowice, Kurdwanów, Kosocice, Rajsko i Barycz.
www.mbc.malopolska.pl/publication/74741
50. Część L. Borek Fałęcki, Kobierzyn, Skotniki i Pychowice.
www.mbc.malopolska.pl/publication/75164
51. Część LI. Stary Płaszów i Bagry, Prokocim, Bieżanów, Piaski Wielkie.
www.mbc.malopolska.pl/publication/75857
52. Część LII. Zakrzówek i Skały Twardowskiego, Wola Duchacka, teren dawnego KL Płaszów i jego obrzeże, Podgórze – Kopiec Krakusa, Mały Płaszów i Rybitwy, Bieżanów.
www.mbc.malopolska.pl/publication/75587
53. Część LIII. Krakowski kalejdoskop: Zakrzówek, Borek Fałęcki, Łagiewniki, Kurdwanów, Wola Duchacka, Prokocim, Piaski Wielkie, Kosocice.
www.mbc.malopolska.pl/publication/77977
54. Część LIV. Krowodrza, Łobzów, Nowa Wieś, Czarna Wieś i Zwierzyniec
www.mbc.malopolska.pl/publication/79758
55. Część LV. Zakrzówek, Ludwinów, Wola Duchacka, Piaski Wielkie i Prokocim
www.mbc.malopolska.pl/publication/79759
56. Część LVI. Krowodrza, Czarna Wieś, Zwierzyniec, Półwie Zwierzynieckie, Wola Duchacka, Prokocim, Piaski Wielkie, Rajsko
www.mbc.malopolska.pl/publication/87312
57. Część LVII. Krzesławice, Dębniaki, Zakrzówek, Ludwinów
www.mbc.malopolska.pl/publication/88010
58. Część LVIII. Łagiewniki, Płaszów, (Przedmieście) Warszawskie.
www.mbc.malopolska.pl/publication/88763
59. Część LIX. Wola Duchacka, Prokocim, Piaski Wielkie, Rząka, Rajsko
www.mbc.malopolska.pl/publication/88764
60. Część LX. Wola Justowska, Zwierzyniec, Półwie Zwierzynieckie (Błonia), Czarna Wieś, Nowy Świat (Kossakówka), Dębniaki, Zakrzówek, Bodzów.
www.mbc.malopolska.pl/publication/89855
61. Część LXI. Wola Duchacka, Prokocim, Piaski Wielkie.
www.mbc.malopolska.pl/publication/89856
62. Część LXII. Mogiła, Rakowice, Grzegórzki.
www.mbc.malopolska.pl/publication/90406
63. Część LXIII. Przegorzały, Podgórze, Kosocice, Rajsko i Łagiewniki.
www.mbc.malopolska.pl/publication/90405
64. Część LXIV. Wola Duchacka, Prokocim, Piaski Wielkie, Łagiewniki, Krzyszkowice.
www.mbc.malopolska.pl/publication/92610

65. Część LXV. Łobzów, Bronowice Wielkie, Czarna Wieś, Półwsie Zwierzynieckie, Zwierzyniec, Nowy Świat, Dębniaki, Zakrzówek, Kobierzyn.
www.mbc.malopolska.pl/publication/92611
66. Część LXVI. Krakowski kalejdoskop: Olsza, Krowodrza, Nowa Wieś, Czarna Wieś, Zwierzyniec, Dębniaki, Zakrzówek, Kobierzyn i Borek Fałęcki, Kostrze, Tyniec, Prokocim.
www.mbc.malopolska.pl/publication/94618
67. Część LXVII. Zachodnie i południowe rubieże Krakowa. Piasek, Zwierzyniec, Wola Justowska, Przegorzały, Bielany i ich obrzeże, Dębniaki, Zakrzówek, Ludwinów, Płaszów, Prokocim, Piaski Wielkie, Kurdwanów, Borek Fałęcki i Łagiewniki.
www.mbc.malopolska.pl/publication/95591
68. Część LXVIII. Warszawskie (Przedmieście), Olsza, Piasek, Czarna Wieś, Wola Justowska, Zwierzyniec, Przegorzały, Dębniaki, Zakrzówek, Ludwinów, Podgórze, Wola Duchacka, Płaszów, Prokocim, Piaski Wielkie, Rząka i Łagiewniki.
www.mbc.malopolska.pl/publication/96206
69. Część LXIX. Dębniaki, Zakrzówek, Wola Duchacka, Płaszów, Prokocim, Rząka, Piaski Wielkie, Kosocice, Rajska, Bieńczyce.
www.mbc.malopolska.pl/publication/97749
70. Część LXX. Piasek, Czarna Wieś i Półwsie Zwierzynieckie.
www.mbc.malopolska.pl/publication/97750
71. Część LXXI. Zwierzyniec, Wola Justowska, Przegorzały i Bielany. Dodatkowo - wizyta u „Hansa”, rzeźbiarza, na Zwierzyńcu.
www.mbc.malopolska.pl/publication/97751
72. Część LXXII. Piasek, Zwierzyniec, Wola Justowska, Olszanica, Zakrzówek, Pychowice, Podgórze, Wola Duchacka, Płaszów, Prokocim, Piaski Wielkie, Rząka, Łagiewniki, Borek Fałęcki, Rakowice.
www.mbc.malopolska.pl/publication/99107
73. Część LXXIII. Nowy Świat, Czarna Wieś, Półwsie Zwierzynieckie, Zwierzyniec, Bielany, Dębniaki, Zakrzówek, Ludwinów, Podgórze, Płaszów, Wola Duchacka, Prokocim, Piaski Wielkie, Rząka, Krzyszkowice, Grzegórzki, Olsza, Bieńczyce, Batowice.
www.mbc.malopolska.pl/publication/99108
74. Część LXXIV. Bronowice, Piasek, Czarna Wieś, Krowodrza, Półwsie Zwierzynieckie, Zwierzyniec, Przegorzały, Bielany, Dębniaki, Zakrzówek, Ludwinów, Tyniec, Stradom, Wesoła, Podgórze, Wola Duchacka, Prokocim, Piaski Wielkie, Rząka, Krzyszkowice, Olsza, Grzegórzki, Dąbie, Przewóz.
www.mbc.malopolska.pl/publication/102164
75. Część LXXV. Bieńczyce.
www.mbc.malopolska.pl/publication/102165
76. Część LXXVI. Piasek, Wesoła, Dębniaki, Zakrzówek, Ludwinów, Grzegórzki, Podgórze, Wola Duchacka, Prokocim, Piaski Wielkie, Rząka, Kosocice, Bieńczyce, Krzesławice, Mogiła.
www.mbc.malopolska.pl/publication/102181

77. Część LXXVII. Nowy Świat, Czarna Wieś, Półwie Zwierzynieckie, Zwierzyniec, Bielany, Dębniaki, Zakrzówek, Ludwinów, Podgórze, Płaszów Wola Duchacka, Prokocim, Piaski Wielkie, Rząka, Krzyszkowice, Grzegórzki, Olsza, Bieńczyce, Batowice.
www.mbc.malopolska.pl/publication/102189
78. Część LXXVIII. Grębałów, Lubocza, Wadów, Pleszów, Branice i Przewóz.
www.mbc.malopolska.pl/publication/102190
79. Część LXXIX. Skotniki, Kleszczów, Chełm, Mydlniki, Bronowice Wielkie i Pleszów.
www.mbc.malopolska.pl/publication/102196
80. Część LXXX. Kleparz, Wesoła, Krowodrza, Biały Prądnik, Bronowice Wielkie, Olsza, Grzegórzki, Dąbie, Bieńczyce, Piasek, Czarna Wieś, Półwie Zwierzynieckie, Zwierzyniec, Wola Justowska, Zakrzówek, Dębniaki, Ludwinów, Podgórze, Płaszów, Wola Duchacka, Prokocim, Piaski Wielkie, Rząka, Kurdwanów, Łagiewniki, Jugowice, Krzyszkowice.
www.mbc.malopolska.pl/publication/115529
81. Część LXXXI. Wesoła, Piasek, Nowy Świat, Półwie Zwierzynieckie, Zwierzyniec, Wola Justowska, Olsza, Grzegórzki, Dąbie, Bieńczyce, Dębniaki, Ludwinów, Kostrze, Podgórze, Wola Duchacka, Prokocim, Piaski Wielkie, Rząka.
www.mbc.malopolska.pl/publication/131174
82. Część LXXXII. Wola Justowska, Chełm, Czarna Wieś, Mydlniki, Bronowice Małe i Wielkie i Bieńczyce.
www.mbc.malopolska.pl/publication/131258
83. Część LXXXIII. Dębniaki, Zakrzówek, Podgórze, Wola Duchacka, Prokocim, Bieżanów, Piaski Wielkie, Rząka i Swoszowice.
www.mbc.malopolska.pl/publication/131259

A.III.5.1

Raport dla Urzędu Miasta Krakowa. Przegląd chałup z terenu Krakowa i jego obrzeży pod kątem możliwości ich zakupu i przeniesienia do skansenu (14.09.2018).

Ten dokument roboczy, bez zdjęć opisywanych obiektów, został udostępniony w części 3 (tom II) publikacji z cyklu „Czas zatrzymany” pod redakcją Adama Gryczyńskiego na stronach: 339-344 (wyd. Nowohuckie Centrum Kultury 2019).

A.III.5. Krakowskie panoramy i widoki

1. Część I. Wiosna 2011
www.mbc.malopolska.pl/publication/64522
2. Część II. Lato 2011
www.mbc.malopolska.pl/publication/67475
3. Część III. Jesień 2011.
www.mbc.malopolska.pl/publication/68255
4. Część IV. Zima 2011/2012
www.mbc.malopolska.pl/publication/71731
5. Część V. Wiosna 2012
www.mbc.malopolska.pl/publication/74742
6. Część VI. Lato 2012.
www.mbc.malopolska.pl/publication/76541
7. Część VII. Jesień 2012.
www.mbc.malopolska.pl/publication/78459
8. Część VIII. Ostatnia zima rzańckiego uroczyska, czyli przykład symbiozy człowieka i przyrody po krakowsku.
www.mbc.malopolska.pl/publication/78947
9. Część IX. Zima 2012/13. Krowodrza, Łobzów, Nowa Wieś, Czarna Wieś, Zwierzyniec, Zakrzówek, Ludwinów, Podgórze (Kopiec Krakusa), Wola Duchacka, Piaski Wielkie, Rajsko, Prokocim i Płaszów (Bagry).
www.mbc.malopolska.pl/publication/80638
10. Część X. Przedwiośnie 2013. Edycja II. Krowodrza, Nowa i Czarna Wieś, Zwierzyniec, Podgórze, Wola Duchacka, Borek Fałęcki, Płaszów, Piaski Wielkie, Rżąka, Krzyszkowice.
www.mbc.malopolska.pl/publication/82506
11. Część XI. Wiosna 2013. Rondo Mogiłskie, wokół Wisły, Zwierzyniec, Półwsie Zwierzynieckie, Zakrzówek – Skały Twardowskiego, Podgórze– Kopiec Krakusa, Las Bonarka, Płaszów - Bagry, Wola Duchacka, Prokocim, Piaski Wielkie, rzańckie ugory, Rajsko, Krzyszkowice
www.mbc.malopolska.pl/publication/85310
12. Część XII. Lato 2013. Kopiec Piłsudskiego, Las Wolski, podnóże Kopca Kościuszki, Skały Twardowskiego, dębnicki brzeg Wisły, Krzesławice, Płaszów – Bagry, Wola Duchacka (teren dawnego KL Płaszów i Park Duchacki), Piaski Wielkie, rzańckie ugory, Kosocice, Krzyszkowice
www.mbc.malopolska.pl/publication/87314
13. Część XIII. Jesień 2013. Rondo Mogiłskie, Las Wolski i Wola Justowska, Czarna Wieś, Zwierzyniec (Sikornik i Kopiec Kościuszki), Półwsie Zwierzynieckie (Błonia), Nowy Świat (Kossakówka), Dębniki, Zakrzówek (okolice Ronda Grunwaldzkiego; Krakowski Fiord), Pychowice, Kostrze i Bodzów, Podgórze (Wzgórze Lasoty; Kopiec Krakusa).
www.mbc.malopolska.pl/publication/89214

14. Część XIV. Jesień 2013 c.d. Wola Duchacka (teren dawnego KL Płaszów; Park Duchacki i jego okolice), Prokocim, Płaszów – Bagry, Piaski Wielkie, Rząka, Rajsko, Kosocice, Krzyszkowice – Chabrowe Wzgórze. Dodatek– Migawki z Cmentarza Rakowickiego (2009-2013)
www.mbc.malopolska.pl/publication/89215
15. Część XV. Zima i przedwiośnie 2013-2014. Planty, Wola Justowska i Las Wolski, Przegorzały, Zwierzyniec (Sikornik i Kopiec Kościuszki), Dębniki, Zakrzówek, Pychowice, Krowodrza, Grzegórzki, Rakowice – Czyżyny i Mogiła.
www.mbc.malopolska.pl/publication/90758
16. Część XVI. Zima i przedwiośnie 2013-2014 c.d. Podgórze (Zabłocie i Kopiec Krakusa), Płaszów (Bagry), Wola Duchacka (KL Płaszów i Park Duchacki), Prokocim, Piaski Wielkie, Rząka, Krzyszkowice. Dodatek – Migawki z Cmentarza Rakowickiego (c.d.).
www.mbc.malopolska.pl/publication/90759
17. Część XVII. Wiosna 2014. Wawel, Kossakówka, Czarna Wieś, Zwierzyniec (Sikornik), Wola Justowska – Las Wolski Półwsie Zwierzynieckie (Błonia), Dębniki, Zakrzówek, Czyżyny-Rakowice.
www.mbc.malopolska.pl/publication/92612
18. Część XVIII. Wiosna 2014 c.d. Płaszów - Bagry, Wola Duchacka, Prokocim, Piaski Wielkie, Łagiewniki, Borek Fałęcki, Kosocice, Barycz, Krzyszkowice, Wieliczka.
www.mbc.malopolska.pl/publication/92613
19. Część XIX. Lato 2014. Śródmieście - Planty, Piasek, Czarna Wieś, Kazimierz, Zakrzówek, Pychowice, Kobierzyn.
www.mbc.malopolska.pl/publication/94204
20. Część XX. Lato 2014 c.d. Podgórze, Płaszów - Bagry, Wola Duchacka, Wieliczka. Migawki z Cmentarza Rakowickiego i jego okolic.
www.mbc.malopolska.pl/publication/94205
21. Część XXI. Lato 2014 c.d. Wisła i jej sąsiedztwo, Rudawa i jej okolice, Wola Justowska (Las Wolski), Pychowice i Kobierzyn, Kostrze i Bodzów, Tyniec, Piekary, Płaszów (Bagry), Rząka, Wieliczka.
www.mbc.malopolska.pl/publication/94326
22. Część XXII. Jesień 2014. Wzdłuż Wisły, Kossakówka, Śródmieście, Kazimierz, Piasek, Czarna Wieś (Park Jordana), Półwsie Zwierzynieckie (Błonia), Zwierzyniec (Sikornik), Wola Justowska, obrzeżem Lasu Wolskiego.
www.mbc.malopolska.pl/publication/96156
23. Część XXIII. Jesień 2014 c.d. Dębniki, Zakrzówek, Ludwinów, Pychowice.
www.mbc.malopolska.pl/publication/96168
24. Część XXIV. Jesień 2014 c.d. Podgórze, Płaszów (Bagry), Wola Duchacka, Prokocim, Piaski Wielkie, Rząka, Borek Fałęcki i Łagiewniki, Wieliczka, Puszcza Niepołomska.
www.mbc.malopolska.pl/publication/96171

25. Część XXV. Przedzimy 2014. Wola Justowska, Zwierzyniec(Sikornik), Półwsie Zwierzynieckie(Błonia), Kazimierz, Podgórze, Wola Duchacka, Prokocim, Rząka, Piaski Wielkie, Kurdwanów.
www.mbc.malopolska.pl/publication/96186
26. Część XXVI. Zima 2014/2015. Śródmieście, Kazimierz, Piasek, Czarna Wieś (Park Jordana), Półwsie Zwierzynieckie (Błonia), Zwierzyniec (Sikornik), Dębniaki, Zakrzówek (Skały Twardowskiego), Podgórze (Kopiec Krakusa), Wola Duchacka (dawny KL Płaszów i Park Duchacki), Płaszów (Bagry) Prokocim, Rząka, Kosocice, Wieliczka.
www.mbc.malopolska.pl/publication/96191
27. Część XXVII. Przedwiośnie 2015. Śródmieście, Piasek, wzdłuż Rudawy, Zwierzyniec wzdłuż Wisły, Przegorzały, Bielany, Kryspinów, Aleksandrowice, Dębniaki, Zakrzówek, Podgórze, Płaszów (Bagry), Wola Duchacka, Rząka.
www.mbc.malopolska.pl/publication/96197
28. Część XXVIII. Wiosna 2015. Zabytkowe Śródmieście, Piasek, Półwsie Zwierzynieckie (Błonia), Wzdłuż Rudawy, Zwierzyniec (Sikornik), Wola Justowska i Las Wolski, Wzdłuż Wisły, Dębniaki, Zakrzówek, Ludwinów, Pychowice.
www.mbc.malopolska.pl/publication/96211
29. Część XXIX. Wiosna 2015(c.d.) Podgórze, Wola Duchacka, Płaszów (Bagry), Prokocim, Piaski Wielkie, Rząka, Łagiewniki, Borek Fałęcki, Kosocice, Krzyszkowice, Wieliczka.
www.mbc.malopolska.pl/publication/96215
30. Część XXX. Lato 2015 Śródmieście, Wesoła, Piasek, Półwsie Zwierzynieckie (Błonia), Zwierzyniec, Wola Justowska i Las Wolski, Dębniaki, Zakrzówek, Ludwinów, Pychowice, Podgórze, Wola Duchacka, Płaszów (Bagry), Prokocim, Rząka, Łagiewniki.
www.mbc.malopolska.pl/publication/97188
31. Część XXXI. Jesień 2015. Śródmieście i Wawel, Kleparz, Piasek, Półwsie Zwierzynieckie (Błonia), Czarna Wieś, Zwierzyniec, Wola Justowska i Las Wolski, Bielany, Kryspinów i Olszanica.
www.mbc.malopolska.pl/publication/97189
32. Część XXXII. Jesień 2015 (c.d.). Zakrzówek, Pychowice i okolica, Wola Duchacka, Płaszów (Bagry), Prokocim, Rząka, Krzyszkowice, Wieliczka..
www.mbc.malopolska.pl/publication/97190
33. Część XXXIII. Przedzimy i zima 2015/2016. Zabytkowe Śródmieście, Kleparz, Piasek, Stradom i Kazimierz, Czarna Wieś, Półwsie Zwierzynieckie, Zwierzyniec, Wola Justowska i Las Wolski, Przegorzały, Bielany, Kryspinów, Dębniaki, Zakrzówek, Pychowice.
www.mbc.malopolska.pl/publication/98196
34. Część XXXIV. Przedzimy i zima 2015/2016. c.d. Podgórze (kamieniołom Libana), Wola Duchacka (Park Duchacki i KL Płaszów), Bagry i stary Płaszów, Prokocim, Piaski Wielkie, Rząka, Kosocice, Rajska, Krzyszkowice.
www.mbc.malopolska.pl/publication/98197

35. Część XXXV. Wiosna 2016. Zabytkowe Śródmieście, Wesoła, Stradom, Wzdłuż Wisły od Ludwinowa do Dębniak, Piasek, Półwsie Zwierzynieckie (Błonia), Zwierzyniec, Bielany, Cmentarz Rakowicki, Czyżyny.
www.mbc.malopolska.pl/publication/98198
36. Część XXXVI. Wiosna 2016 (c.d.) Podgórze, Na styku Ludwinowa i Zakrzówka, Dębniak, Pychowice, Łagiewniki, Wola Duchacka, Płaszowskie Bagry, Prokocim, Rząka, Kosocice, Barycz, Krzyszkowice, Wieliczka, Kłaj, Marszowice, Wola Zręczycza, Zagórzany.
www.mbc.malopolska.pl/publication/98199
37. Część XXXVII. Lato 2016. Piasek, Kazimierz, Zwierzyniec, Wola Duchacka, Płaszów, Prokocim, Rząka, Łagiewniki, Borek Fałęcki.
www.mbc.malopolska.pl/publication/98540
38. Część XXXVIII. Jesień 2016. Planty, Wesoła, Piasek, Półwsie Zwierzynieckie, Zwierzyniec, Wola Justowska, Bielany, Kryspinów, Olszanica, Cmentarz Rakowicki.
www.mbc.malopolska.pl/publication/99085
39. Część XXXIX. Jesień 2016 (c.d.). Dębniak, Zakrzówek, Pychowice, Podgórze, Wola Duchacka, Płaszów (Bagry), Prokocim, Piaski Wielkie, Rząka, Rajsko.
www.mbc.malopolska.pl/publication/99086
40. Część XL. Zima 2016/2017. Śródmieście, Piasek, Wesoła, Zwierzyniec, Wola Justowska, Kazimierz, Podgórze, Wola Duchacka, Płaszów, Prokocim, Piaski Wielkie, Rząka, Borek Fałęcki, Olsza, Czyżyny-Rakowice. Edycja II.
41. Część XLI. Wiosna 2017. Śródmieście, Wawel i jego otoczenie, Kazimierz, Piasek, Czarna Wieś, Półwsie Zwierzynieckie, Zwierzyniec, Las Wolski (Sowiniec), Bielany, Grzegórzki, Cmentarz Rakowicki, Mistrzejowice, Batowice.
www.mbc.malopolska.pl/publication/101506
42. Część XLII. Wiosna 2017 c.d. Dębniak, Zakrzówek, Ludwinów, Pychowice, Podgórze, Wola Duchacka, Płaszów (Bagry), Prokocim, Piaski Wielkie, Rząka, Krzyszkowice.
www.mbc.malopolska.pl/publication/101509
43. Część XLIII. Lato 2017 c.d. Dębniak, Zakrzówek, Ludwinów, Pychowice, Podgórze, Wola Duchacka, Płaszów (Bagry), Prokocim, Piaski Wielkie, Rząka, Krzyszkowice.
www.mbc.malopolska.pl/publication/102151
44. Część XLIV. Jesień 2017. Śródmieście, Wzdłuż Wisły, Piasek, Nowy Świat, Czarna Wieś, Półwsie Zwierzynieckie, Bielany, Kryspinów, Stradom, Kleparz, Krowodrza, Wesoła, Olsza, Grzegórzki, Dębniak, Zakrzówek, Ludwinów, Pychowice, Tyniec.
www.mbc.malopolska.pl/publication/102184
45. Część XLV. Jesień 2017 c.d. Podgórze, KL Płaszów, Wola Duchacka, Płaszów (Bagry), Prokocim, Piaski Wielkie, Rząka.
www.mbc.malopolska.pl/publication/102185

46. Część XLVI. Zima 2017/18. Śródmieście, Piasek, Krowodrza, Zwierzyniec, Przegorzały, Bielany, Balice i Olszanica, Stradom, Kazimierz, Wesoła, Olsza, Grzegórzki, Dąbie, Bieńczyce, Podgórze, Wola Duchacka, Płaszów (Bagry), Prokocim, Piaski Wielkie, Rząka, Krzyszkowice.
www.mbc.malopolska.pl/publication/102192
47. Część XLVII. Wiosna 2018. Śródmieście, Wesoła, Wzdłuż Wisły, Kazimierz, Piasek, Nowy Świat, Czarna Wieś, Półwsie Zwierzynieckie, Podgórze, Olsza, Grzegórzki, Dąbie, Czyżyny.
www.mbc.malopolska.pl/publication/104457
48. Część XLVIII. Wiosna 2018. C.d. Dębniaki, Zakrzówek, Ludwinów, Pychowice, Wola Duchacka, Płaszów (Bagry), Piaski Wielkie, Rząka, Borek Fałęcki, Rajsko, Kosocice.
www.mbc.malopolska.pl/publication/104458
49. Część XLIX. Lato 2018. Planty, Śródmieście, Piasek, Nowy Świat, Wesoła, Olsza, Kazimierz, Jugowice, Skotniki, Kleszczów, Chełm, Mydlniki, Bronowice Wielkie, Podgórze, Wola Duchacka, Płaszów, Piaski Wielkie, Rząka, Czyżyny, Grębałów, Bieńczyce, Krzesławice, Lubocza, Wadów, Mogiła, Pleszów, Branice, Przewóz.
www.mbc.malopolska.pl/publication/104012
50. Część L. Jesień 2018. Śródmieście, Wzdłuż Wisły, Kleparz, Piasek, Nowa Wieś, Czarna Wieś, Półwsie Zwierzynieckie, Zwierzyniec, Wola Justowska, Bronowice Wielkie, Wesoła, Olsza, Grzegórzki, Dąbie, Bieńczyce.
www.mbc.malopolska.pl/publication/113128
51. Część LI. Jesień c.d. Dębniaki, Zakrzówek, Ludwinów, Pychowice, Kazimierz, Stradom, Podgórze, Wola Duchacka, Płaszów (Bagry), Prokocim, Piaski Wielkie, Rząka, Kurdwanów, Łagiewniki, Jugowice i Kosocice.
www.mbc.malopolska.pl/publication/113129
52. Część LII. Zima 2018/2019. Śródmieście, Kleparz, Wesoła, Olsza, Grzegórzki, Dąbie, Bieńczyce, Piasek, Nowy Świat, Półwsie Zwierzynieckie, Zwierzyniec, Zakrzówek, Ludwinów, Kazimierz, Stradom, Podgórze, Wola Duchacka, Płaszów, Prokocim, Piaski Wielkie i Rząka.
www.mbc.malopolska.pl/publication/113130
53. Część LIII. Przedwiośnie i wiosna 2019. Śródmieście, wzdłuż Wisły, Kleparz, Wesoła, Olsza, Grzegórzki, Dąbie, Piasek, Krowodrza, Biały Prądnik, Czarna Wieś, Półwsie Zwierzynieckie, Zwierzyniec, Wola Justowska, Bielany, Kryspinów, Olszanica.
www.mbc.malopolska.pl/publication/114436
54. Część LIV. Przedwiośnie i wiosna 2019. C.d. Kazimierz, Dębniaki, Zakrzówek, Ludwinów, Pychowice, Podgórze, Wola Duchacka, Płaszów (Bagry), Prokocim, Piaski Wielkie, Rząka, Rajsko, Kosocice, Krzyszkowice, Zagórzany.
www.mbc.malopolska.pl/publication/114437

55. Część LV. Lato 2019. Śródmieście, Kleparz, Wesoła, Piasek, Bronowice Wielkie, Zwierzyniec, Kazimierz, Zakrzówek, Podgórze, Wola Duchacka, Płaszów, Piaski Wielkie, Rząka, Krzyszkowice.
www.mbc.malopolska.pl/publication/115524
56. Część LVI. Jesień 2019. Śródmieście, Wzdłuż Wisły, Kleparz, Piasek, Nowa Wieś, Czarna Wieś, Półwsie Zwierzynieckie, Zwierzyniec, Wola Justowska, Bronowice Wielkie, Wesoła, Olsza, Grzegórzki, Dąbie, Bieńczyce.
www.mbc.malopolska.pl/publication/119041
57. Część LVII. Zima 2019/2020. Planty, Śródmieście, Piasek, Zwierzyniec, Wesoła, Olsza, Grzegórzki, Dąbie, Zakrzówek, Dębники, Pychowice, Kostrze, Podgórze, Wola Duchacka, Płaszów, Prokocim, Piaski Wielkie, Rząka.
www.mbc.malopolska.pl/publication/131157
58. Część LVIII. Przedwiośnie i wiosna 2020. Śródmieście, Kleparz, Piasek, Nowy Świat, Czarna Wieś, Półwsie Zwierzynieckie, Zwierzyniec, Bielany i Las Wolski, Olsza, Grzegórzki, Dębники, Zakrzówek, Pychowice, Podgórze, Wola Duchacka (KL Płaszów), Płaszów (Bagry), Prokocim, Piaski Wielkie, Rząka.
www.mbc.malopolska.pl/publication/131175
59. Część LIX. Lato 2020. Śródmieście, Piasek, Nowy Świat, Czarna Wieś, Półwsie Zwierzynieckie, Kleparz, Wesoła, Podgórze, Wola Duchacka, Płaszów.
60. Część LX. Jesień 2020. Uzupełnienie. Planty, Śródmieście, Wesoła, Piasek, Czarna Wieś, Krowodrza, Bronowice Wielkie, Dębники, Zakrzówek, Podgórze, Łagiewniki, Wola Duchacka, Płaszów, Prokocim, Piaski Wielkie, Rząka, Jugowice i Swoszowice.
www.mbc.malopolska.pl/publication/131380
61. Część LXI. Zima 2020/2021. Półwsie Zwierzynieckie, Czarna Wieś, Bronowice Małe, Bronowice Wielkie, Mydlniki, Bieńczyce, Nad Wisłą i wokół Wawelu, Zakrzówek, Ludwinów, Podgórze, Wola Duchacka, Prokocim, Piaski Wielkie, Rząka.
www.mbc.malopolska.pl/publication/131381
62. Część LXII. Wiosna 2021. Planty, Wawel, Śródmieście wokół Rynku Głównego, dawny Okół i jego otoczenie, Stradom, Kazimierz, Kleparz, Wesoła, Olsza, Grzegórzki
www.mbc.malopolska.pl/publication/132349
63. Część 63. Wiosna 2021 c.d. Piasek, Nowy Świat, Czarna Wieś, Półwsie Zwierzynieckie, Zwierzyniec.
www.mbc.malopolska.pl/publication/132350
64. Część 64. Wiosna 2021 c.d. 2. Dębники, Zakrzówek, Ludwinów, Podgórze, Wola Duchacka, Płaszów, Prokocim, Rząka, Kurdwanów, Krzyszkowice.
www.mbc.malopolska.pl/publication/132351

A.III.6. Drzwi krakowskich kamienic czynszowych i domów podmiejskich

1. Część I. Piasek i Nowy Świat.
www.mbc.malopolska.pl/publication/69109
2. Część II. Śródmieście, Stradom, Kazimierz, Wesoła, Dębniki i Podgórze
www.mbc.malopolska.pl/publication/69110
3. Część III. Śródmieście (c.d.), Piasek (c.d.), podmiejski Kraków.
www.mbc.malopolska.pl/publication/69430
4. Część IV. Śródmieście (c.d.), Kleparz, Wesoła (c.d.).
www.mbc.malopolska.pl/publication/71803
5. Część V. Śródmieście, Piasek, Kleparz i Wesoła – uzupełnienia.
www.mbc.malopolska.pl/publication/72474
6. Część VI. Wesoła, Stradom i Kazimierz (c.d.) oraz podmiejska Krowodrza.
www.mbc.malopolska.pl/publication/730887
7. Część VII. Piasek, Wesoła, Kazimierz i Podgórze – uzupełnienia.
www.mbc.malopolska.pl/publication/73088
8. Część VIII. Piasek – uzupełnienia.
www.mbc.malopolska.pl/publication/73717

A.III.7. Detale krakowskich czynszówek i domów. Wybrane drzwi i portale, klamki, okna i obramienia, witraże i figury naścienne.

1. Część I. Zabytkowe Śródmieście.
www.mbc.malopolska.pl/publication/88307
2. Część II. Kleparz, Stradom, Kazimierz, Wesoła, Piasek i Nowy Świat.
www.mbc.malopolska.pl/publication/88308
3. Część III. Kalejdoskop krakowski i Kraków podmiejski.
www.mbc.malopolska.pl/publication/89316
4. Część IV. Śródmieście, Wesoła, Kleparz, Piasek, Stradom, Podgórze, podmiejska Mogiła.
www.mbc.malopolska.pl/publication/90757
5. Część V. Śródmieście, Wesoła, Piasek, Nowy Świat, Czarna Wieś, Podgórze. Podmiejski Kraków: Zakrzówek i Wola Duchacka.
www.mbc.malopolska.pl/publication/94203
6. Część VI. Uzupełnienia: Śródmieście, Kleparz, Piasek i Podgórze. Podmiejski Kraków: Krowodrza, Nowa Wieś, Wola Justowska, Zwierzyniec, Zakrzówek, Ludwinów i Tynec.
www.mbc.malopolska.pl/publication/96154
7. Część VII. Śródmieście, Piasek, Kazimierz i Podgórze.
www.mbc.malopolska.pl/publication/102182
8. Część VIII. Kraków podmiejski. Czarna Wieś, Półwie Zwierzynieckie, Zwierzyniec, Wola Justowska, Przegorzały, Warszawskie, Grzegórzki, Dąbie, Bieńczyce, Krzesławice i Mogiła, Dębniki, Zakrzówek, Ludwinów, Płaszów i Prokocim.
www.mbc.malopolska.pl/publication/102183

9. Część IX. Wesoła i Kraków podmiejski: Jugowice, Łęg, Bieńczyce, Krzesławice, Mogiła, Grębałów, Lubocza, Wadów, Pleszów, Branice i Przewóz
www.mbc.malopolska.pl/publication/102191
10. Część X. Kalejdoskop Krakowski. Śródmieście, Kleparz, Wesoła, Grzegórzki, Dąbie, Piasek, Bronowice Wielkie, Zwierzyniec, Wola Justowska, Kazimierz, Podgórze, Prokocim, Wola Duchacka, Jugowice, „Chałupa u Szpinaka”.
www.mbc.malopolska.pl/publication/113131
11. Część XI. Zdjęcia i wspomnienia Stanisławy Markowskiej dotyczące kamienicy Louisów.
www.mbc.malopolska.pl/publication/113132

A.III.8. Migawki z Cmentarza Rakowickiego

1. Część I. 21.02.2009 – 14.04.2017
www.mbc.malopolska.pl/publication/102198
2. Część II. 18.10.2017 – 13.04.2018
www.mbc.malopolska.pl/publication/102200
3. Część III. 16.10.2018 – 23.12.2018
www.mbc.malopolska.pl/publication/1044590
4. Część IV. Uzupełnienia z lat 2007-2013 oraz zdjęcia od 17.04.2019-01.11.2019
www.mbc.malopolska.pl/publication/116550
5. Część V. Zdjęcia od 25.12.2009 do 10.06.2020
www.mbc.malopolska.pl/publication/131177

A.III.9. Krakowskie i podkrakowskie jeziora, stawy, rozlewiska i mokradła

1. Część I.
Dawna plaża pod Wawelem, Planty, Bronowice Wielkie, Czarna Wieś, Błonia, Zwierzyniec, Mydlniki i Kryspinów, Zakrzówek, Ludwinów, pogranicze Pychowic i Bodzowa, pychowickie łąki, Przegorzały i Bielany, posolvay'owskie stawy w Borku Fałęckim, okolice Bonarki, kamieniołom Libana, teren KL Płaszów, Bagry, nabrzeże Wisły w Rybitwach i Płaszowie, Dąbie, łąki mogiłskie, Bieńczyce i Olsza.
www.mbc.malopolska.pl/publication/74564
2. Część II.
Parki: w Nowym i Starym Prokocimiu, Wola Duchacka, Piaski Wielkie, Rząka, Krzyszkowice, Rajsko, Kosocice, Barycz i Wieliczka.
www.mbc.malopolska.pl/publication/74567

A.III.10. Liczne albumy o Krakowie i jego okolicach opublikowane na mojej stronie serwisu społecznościowego Facebook:
<http://pl-pl.facebook.com/people/Leszek-Grabowski/100000321665908>

B. Opracowania dotyczące Ziemi Gdowskiej

B.I. Sagi i historie rodzinne

1. Saga rodu Grabowskich z Bilczyc i Liplasa koło Gdowa. Edycja XVIII uzup.
www.mbc.malopolska.pl/publication/8610
2. Saga rodu Chanków i Kędrynów z Podolan i okolic Gdowa. Edycja VI uzup.
www.mbc.malopolska.pl/publication/10372
3. Szkic do historii badań nad drzewem genealogicznym rodu Chanków z Podolan i okolic Gdowa.
www.mbc.malopolska.pl/publication/14677
4. Notka o rodach: Kaletów – „Wójcioków”, Augustynków – „Frysiów” i Mrozowskich z Bilczyc koło Gdowa. Edycja X uzup.
www.mbc.malopolska.pl/publication/13924

B.II. Albumy o Ziemi Gdowskiej

B.II.1. Gdów i jego okolice – odchodzący świat

1. Część I. Gdów, Bilczyce, Liplas, Podolany, Wola Zręczycka, Jaroszkówka, Lipnica Murowana. Edycja II.
www.mbc.malopolska.pl/publication/15443
2. Część II. Gdów, Przebieczany, Marszowice, Jaroszkówka, Kobylec, Klęczana, Wola Zręczycka.
www.mbc.malopolska.pl/publication/15730
3. Część III. Wiatowice, Niegowić, Marszowice, Bilczyce, Gdów, Grzybowa, Zręczyce, Wola Zręczycka, Klęczana, Łapanów, Szlak Papieski - odcinek od Klęczany do Łapanowa. Edycja II.
www.mbc.malopolska.pl/publication/15731
4. Część IV. Bilczyce, Gdów, Podolany, Wola Zręczycka i Zręczyce. Edycja II.
www.mbc.malopolska.pl/publication/17022
5. Część V. Bilczyce, Liplas, Niegowić, Gdów i Grzybowa.
www.mbc.malopolska.pl/publication/17844
6. Część VI. Zagórzany, Gdów, Podolany, Jaroszkówka, Wieniec, Nieznanowice, Marszowice, Bilczyce i Łazany.
www.mbc.malopolska.pl/publication/21257
7. Część VII. Lednica Górna, Trąbki, Łazany Bilczyce, Gdów, Marszowice, Wola Zręczycka i Zagórzany.
www.mbc.malopolska.pl/publication/24065
8. Część VIII. Łazany, Gdów, Niegowić, Krakuszowice, Grodkowice, Klęczana, Kobylec i Łapanów
www.mbc.malopolska.pl/publication/56963
9. Część IX. Nieznanowice, Pierzchów, Cichawa. Szlak Papieski – odcinek od Niegowici do granic Klęczany.
www.mbc.malopolska.pl/publication/58646

10. Część X. Łazany, Bilczyce, Gdów, Pierzchów, Niegowić i Wiatowice. Edycja II.
www.mbc.malopolska.pl/publication/61319
11. Część XI. Jawczyce, Liplas, Gdów, Wola Zręczycka, Kobylec; wybrane archiwalia.
www.mbc.malopolska.pl/publication/77982
12. Część XII. Gdów, Marszowice, Jaroszkówka, Kobylec; kilka wyburzonych już chałup z Gdowa, Marszowic i Kobylca. Edycja II.
www.mbc.malopolska.pl/publication/85467
13. Część XIII. Rekonesans po Gdowie a.d. 2015, Bilczyce, Jawczyce, Podolany, Wola Zręczycka, Marszowice. Edycja IV.
www.mbc.malopolska.pl/publication/94401
14. Część XIV. Muzeum Dwór Feillów w Woli Zręczyckiej koło Gdowa, jego historia, otoczenie i okolica. Zagórzany. Edycja II.
www.mbc.malopolska.pl/publication/98706
15. Część XV. Podolany i ich otoczenie.
www.mbc.malopolska.pl/publication/119043

C. Budownictwo ludowe, małomiasteczkowe i dworskie oraz kapliczki i inne pamiątki Ziemi Krakowskiej

1. Część I. Gdów. Edycja III.
www.mbc.malopolska.pl/publication/94399
2. Część II. Bilczyce, Jawczyce, Grzybowa, Łazany, Zręczyce, Wola Zręczycka, Edycja II.
www.mbc.malopolska.pl/publication/94400
3. Część III. Dobczyce i ich okolice.
www.mbc.malopolska.pl/publication/99109
4. Część IV. Bochnia i jej okolice.
www.mbc.malopolska.pl/publication/102150
5. Część V. Lanckorona i jej okolice: Izdebnik i Krzywaczka. Ed. II.
www.mbc.malopolska.pl/publication/113133
6. Część VI. Orawski Park Etnograficzny w Zubrzycy Górnej.
www.mbc.malopolska.pl/publication/114434
7. Część VII. Nadwiślański Park Etnograficzny w Wygielzowie.
www.mbc.malopolska.pl/publication/114435
8. Część VIII. Lipnica Murowana, Lipnica Dolna i Górna.
www.mbc.malopolska.pl/publication/115508
9. Część IX. Łapanów i jego okolice.
www.mbc.malopolska.pl/publication/119042
10. Część X. Ojców.
www.mbc.malopolska.pl/publication/131155
11. Część XI. Niegowić i jej okolica: Liplas, Wiatowice, Krakuszowice, Cichawa, Grodkowice, Pierzchów, Nieznanowice i Marszowice.
www.mbc.malopolska.pl/publication/131156

D. Opracowania dotyczące Ziemi Krakowskiej.

D.I. Dawny świat okolic Krakowa

1. Część I. Dobczyce i Dziekanowice. Edycja II.
www.mbc.malopolska.pl/publication/19619
2. Część II. Wieliczka i Rożnowa.
www.mbc.malopolska.pl/publication/19620
3. Część III. Wieliczka i jej okolice (c.d.). Wieliczka, Czarnochowice, Lednica Górna, Przebieczany, Biskupice, Szczygłów, Surówki – Zabłocie.
www.mbc.malopolska.pl/publication/21938
4. Część IV. Wieliczka i jej okolice (cd). Wieliczka, Krzyszkowice, Lednica Górna, Czarnochowice i Śledziejowice.
www.mbc.malopolska.pl/publication/56793
5. Część V. Łapanów i jego okolice. Łapanów, Kobylec, Jaroszkówka, Szlak Papieski – odcinek od Łapanowa do Kobylca.
www.mbc.malopolska.pl/publication/56794
6. Część VI. Dobczyce i ich okolice (c.d.). Dobczyce i Kornatka. Edycja II.
www.mbc.malopolska.pl/publication/57409
7. Część VII. Mozaika podkrakowska. Edycja III.
Puszcza Niepołomicka i jej okolice, Brzesko Nowe, Pleszów, Kościelniki i Górka Kościelnicza, Zielonki, Korzkiew i ich okolice, Rudawa i jej okolice, Wola Zręczycka i Zagórzany, wokół Dobczyc i Podchybie koło Lanckorony. Dodatek – Podkarpacie, okolice Rzeszowa: Świlcza, Mrowla i Bratkowice.
www.mbc.malopolska.pl/publication/59373
8. Część VIII. Bochnia i jej okolice. Ziemia Tarnowska. Bochnia, Łapczyca, Lipnica Murowana, Jasień Brzeski, Tarnów i Ładna. Cmentarze wojenne o okresie I-ej wojny światowej z okolic Tarnowa. Edycja IV.
www.mbc.malopolska.pl/publication/59639
9. Część IX. Wieliczka i jej okolice (c.d.). Wokół centrum Wieliczki, Krzyszkowice oraz panoramy z Chabrowego Wzgórza, Śledziejowice i Kokotów.
www.mbc.malopolska.pl/publication/62561
10. Część X. Wieliczka i jej okolice (c.d.). Lednica Górna, wokół centrum Wieliczki, Krzyszkowice oraz panoramy z Chabrowego Wzgórza, krajobrazy wokół Baryczy. Edycja II.
www.mbc.malopolska.pl/publication/69387
11. Część XI. Bochnia i jej okolice (c.d.). Bochnia i Łapczyca. Edycja II.
www.mbc.malopolska.pl/publication/70813
12. Część XII. Wieliczka i jej okolice (c.d.). Rekonesans wokół wzgórza Pod Baranem.
www.mbc.malopolska.pl/publication/71484
13. Część XIII. Wieliczka i jej okolice (c.d.). Migawki z Wieliczki. Jeszcze jeden spacer po dawnych Krzyszkowicach.
www.mbc.malopolska.pl/publication/724743

14. Część XIV. Wieliczka i jej okolice c.d. Galicyjskiej Wieliczki ciąg dalszy, Wzgórze Kaim. Edycja II.
www.mbc.malopolska.pl/publication/76407
15. Część XV. Migawki z trasy: Staniątki, Niepołomice, Wola Batorska, Uście Solne, Szczurowa, Żabno, Ujście Jezuickie, Opatowiec, Gręboszów. Cmentarze wojenne i pomniki z okresu I-ej wojny światowej (c.d.): Wola Batorska - Sitowiec, Biskupice Radłowskie, Otfinów, Ujście Jezuickie, Gręboszów. Okolice Brzeska i Tarnowa – uzupełnienia. Edycja II.
www.mbc.malopolska.pl/publication/77197
16. Część XVI. Wieliczka (c.d.) i kalejdoskop podkrakowski. Wielickich widoków ciąg dalszy, Krzyszkowice, Bilczyce, Staniątki, Niepołomice, Podłęże, Zakrzów, Świątyniki Górne, Kryspinów, Aleksandrowice i Kleszczów. Edycja II.
www.mbc.malopolska.pl/publication/96911
17. Część XVII. Cholerzyn, Liszki, Kaszów, Nowa Wieś Szlachecka, Rybna, Przeginia Duchowna, Brodła, Babice, Wygielzów, Marcyporęba, Jawiszowice, Gdów, Marszowice, Podolany, Wola Zręczycka, Zagórzany, Kobylec, Lipnica Górna. Edycja II.
www.mbc.malopolska.pl/publication/115523
18. Część XVIII. Wieliczka, Gdów, Wola Zręczycka, Zagórzany, Kobylec, Piekary i Tyniec, Liszki, Mników i Wyciąże.
www.mbc.malopolska.pl/publication/131260
19. Część XIX. Bronowice Małe i Wielkie, Mydlniki, Kobylany, Balice, Aleksandrowice, Morawica, Olszanica, Chełm, Kryspinów, Cholerzyn, Kaszów, Mników, Czernichów, Jeziorzany, Piekary, Tyniec, Skawina, Radziszów, Biertowice, Kalwaria Zebrzydowska, Bugaj, Świątyniki, Iwanowice, Uście Solne, Niedary, Świniary, Targoszów, Zawoja, Czaniec, Roczyny, Rzyki, Brzeźnica.
www.mbc.malopolska.pl/publication/131261
20. Część XX. Gdów, Podolany, Marszowice, Wola Zręczycka, Zagórzany, Szarów, Wieliczka
www.mbc.malopolska.pl/publication/132352
21. Część XXI. Modlnica, Dębnik, Czatkowice, Tenczynek, Szczyglice, Balice, Aleksandrowice, Morawica, Cholerzyn, Liszki, Kaszów, Mników, Nowa Wieś Szlachecka, Czernichów, Skawina, Jurczyce, Krzęcin, Radziszów, Wola Radziszowska, Głogoczów, Krzyszkowice, Świątyniki Górne, Krzywaczka, Biertowice, Sułkowice, Lubień, Pcim, Dobczyce, Lanckorona.
Zbiór zawiera fotografie: Przemysława Wesołowskiego
www.mbc.malopolska.pl/publication/132353

E. Przydrożne zabytki sztuki sakralnej z rejonów: Krakowa, jego okolic i Ziemi Krakowskiej

E.I. Zabytkowe figury, kapliczki i krzyże przydrożne z rejonu Krakowa i jego okolic.

1. Część I. Dawne przedmieścia Krakowa i podkrakowskie wsie.
www.mbc.malopolska.pl/publication/21231
2. Część II. Centrum Krakowa w obrębie dawnego rdzenia austriackiej twierdzy.
www.mbc.malopolska.pl/publication/21258
3. Część III. Ziemia Krakowska. Wieliczka, Gdów, Dobczyce i ich okolice.
www.mbc.malopolska.pl/publication/21259
4. Część IV. Centrum Krakowa w obrębie dawnego rdzenia austriackiej twierdzy – uzupełnienia.
www.mbc.malopolska.pl/publication/74586
5. Część V. Ziemia Krakowska cd.
Wieliczka i jej okolice, Trąbki, Łazany, Gdów i jego okolice, Szlak Papieski: Niegowić – Marszowice – Klęczana - Kobylec - Łapanów, Łapanów i jego okolice, Niepołomice i ich okolice, Dołęga koło Szczurowej, Kościelniki, Bochnia i jej okolice, Dębno Tarnowskie, Żabno i jego okolice, Wola Pogórska.
www.mbc.malopolska.pl/publication/77198

F. Opracowania dotyczące Podkarpacia

- F.1. Zarys dziejów rodzin Lubasów i Kokoszków ze Świlczy koło Rzeszowa.
Uzup.
www.mbc.malopolska.pl/publication/131173

F.2. Budownictwo ludowe, małomiasteczkowe i dworskie oraz umykające krajobrazy Podkarpacia

1. Część I. Świlcza i jej okolice: Rudna Wielka i Rudna Mała, Mrowla, Trzciana i Bratkowice.
www.mbc.malopolska.pl/publication/131171
2. Część II. Tyczyn i Budziwój.
www.mbc.malopolska.pl/publication/131172

F. Artykuły, audycje radiowe oraz telewizyjne

Głos Wielicki (www.wielicki.glos24.pl)

1. Nr 1 (styczeń 2009) – „Odchodzący świat”.
2. Nr 2 (luty 2009) – „Negatyw na szklanej płytce”.
3. Nr 10 (październik 2009) – „Zapomniany mieszkaniec Bilczyc”; o Franciszku Augustynku – „Antonim Wichurze” - w setną rocznicę jego narodzin.
4. Nr 12 (grudzień 2009) – „Bilczyce z lat mego dzieciństwa”
5. Nr 1 (styczeń 2010) – „Bajeczna chałupa mojej babki z Bilczyc”. Część 1.
6. Nr 2 (luty 2010) – „Bajeczna chałupa mojej babki z Bilczyc”. Część 2.
7. Nr 3 (marzec 2010) – „Bajeczna chałupa mojej babki z Bilczyc”. Część 3.
8. Nr 4 (kwiecień 2010) – „Gdów z lat mojego dzieciństwa - początku lat 60-tych XX-go wieku”. Część 1.
9. Nr 5 (maj 2010) – „Gdów z lat mojego dzieciństwa - początku lat 60-tych XX-go wieku”. Część 2.
10. Nr 6 (czerwiec 2010)– „Tradycja nazw i przezwisk z dawnych Bilczyc”. Część 1.
11. Nr 7 (lipiec 2010) – „Tradycja nazw i przezwisk z dawnych Bilczyc”. Część 2”.
12. Nr 8 (sierpień 2010) – „Moja prababka „Magdusia”. Część 1.
13. Nr 10 (październik 2010) – „Moja prababka „Magdusia”. Część 2.
14. Nr 1 (styczeń 2011). „Wspomnienie Marcina Ciężarka”.
15. Nr 2 (luty 2011). „Jan Kaczmarczyk – zapomniana ofiara zbrodni katyńskiej”.
16. Nr 3 (marzec 2012). „Moja Babcia Bogdzina”.
17. Nr 9 (wrzesień 2012). „Z dziejów dworu w Bilczycach”.

Wiadomości (10.2011)

www.wiadomosci.krakow.pl

O mnie. Barbara Bączek. „Dokumentalista z sercem”

Dziennik Polski (19-20.01.2013)

O mnie. Paulina Polak. „Fotografuje taki Kraków, który powoli przechodzi do przeszłości”.

<http://www.dziennikpolski24.pl/artukul/3214128,fotografuje-krakow-ktory-powoli-odchodzi-do-przeszlosci,id,t.html>

Gazeta Gdowianin

Artykuły i notki na temat Ziemi Gdowskiej, publikowane na internetowej stronie w/w gazety – www.gazetagdowianin.pl, w tym wywiad sprzed wielu lat, udzielony Panu Marcinowi Chytkowskiemu z Fundacji Stryszowianin, opublikowany w internetowej wersji Gazety Gdowianin w październiku roku 2020.

<https://www.gazetagdowianin.pl/wiadomosci-z-gminy-gdow/wywiad-z-leszkiem-grabowskim/>

Krowoderska.pl

Wywiad ze mną Andrzeja Śledzia: „Coś było piękne powinno trwać”, z dnia 14.01.2016 – www.krowoderska.pl
krowoderska.pl/cos-co-bylo-piekne-powinno-trwac/

Dziennik Polski i Dziennik Polski 24 z dnia 29.01.2018

Artykuł Małgorzaty Mrowiec z moimi sugestiami i zdjęciami: „Kraków pilnie potrzebuje skansenu! To ostatni moment na ratowanie ginącej dawnej zabudowy”

http://www.dziennikpolski24.pl/region/kronika-krakowska/a/krakow-pilnie-potrzuje-skansenu-to-ostatni-moment-na-ratowanie-ginacej-dawnej-zabudowy,12887902/?utm_source=social-media-facebook&utm_medium=przycisk-gora

Dziennik Polski 24 z dnia 14.03.2018.

Artykuł Małgorzaty Mrowiec, ilustrowany moimi zdjęciami: „Piękne stare chałupy znikają z krajobrazu Krakowa. Ktoś zadba o stworzenie skansenu?”

<http://www.dziennikpolski24.pl/region/wiadomosci-krakow/a/piekne-stare-chalupy-znikaja-z-krajobrazu-krakowa-ktos-zadba-o-stworzenie-skansenu,13005674/>

Polskie Radio Kraków

Rozmowa z red. Grzegorzem Krzywakiem o dawnych kąpieliskach w Krakowie (28.06.2017)

<http://www.radiokrakow.pl/wiadomosci/krakow/kapielsko-na-zakrzowku-darmowe-dla-posiadaczy-krakowskiej-karty-miejskiej/>

Polskie Radio Kraków

Moje opowieści o krakowskim Piasku w rozmowie z red. Marzeną Florkowską (05.02-09.02.2018) w programie Pod Lupą

<http://www.radiokrakow.pl/audycje/pod-lupa/pod-lupa-na-krakowskim-piasku/>

Polskie Radio Kraków

Reportaż Grzegorza Krzywaka o fontannach krakowskich – tych dawnych i tych współczesnych (27.02.2018)

<http://www.radiokrakow.pl/wiadomosci/krakow/gdzie-sie-podzialy-krakowskie-fontanny/>

Rajski Piasek – spotkanie w Artotece WBP w Krakowie w dniu 06.03.2018



Relacja na żywo w Youtube

<https://www.youtube.com/watch?v=rG1kpe-cepM&feature=share>

Polskie Radio Kraków – reportaż Magdaleny Zbylut z dnia 28.06.2018.

„Czy powstanie krakowski skansen – pomysł wraca po raz trzeci”.

<http://www.radiokrakow.pl/wiadomosci/krakow/czy-powstanie-krakowski-skansen-pomysl-wraca-po-raz-trzeci-zdjecia/>

TVP Kraków – Kronika Krakowska z dnia 08.07.2008

Reportaż Moniki Dziury: CZY W KRAKOWIE POWSTANIE SKANSEN? TO OSTATNIA SZANSA NA RATUNEK DLA STARYCH CHAŁUP.

<http://krakow.tvp.pl/37999421/czy-w-krakowie-powstanie-skansen-to-ostatnia-szansa-na-ratunek-dla-starych-chalup>

Dziennik Polski z dnia 17.09.2018

Artykuł Magdaleny Mrowiec (z moimi zdjęciami w wersji internetowej)
Skansen: chałupy, karczma, krowy....

<https://dziennikpolski24.pl/skansen-chalupy-karczma-krowy-nowe-muzeum-mogloby-powstac-w-nowej-hucie-za-dwa-lata/ar/13498315>

Radio Kraków – „Urok starych chałup” - reportaż Marzeny Florkowskiej w programie Pod Lupą w dniu 06.05.2019

<http://www.radiokrakow.pl/audycje/pod-lupa/urok-starych-chalup/?fbclid=IwAR1Tdcd8v83PGNOJU8I7vIQyVonK-ZodQc18o8CFZXXq0Lk1YsprHGDeYds/>

Reportaż Moniki Dziury z Kroniki Krakowskiej w TVP 3 z dnia 11.11.2019

„Krakowski skansen powstanie w Nowej Hucie”

<https://krakow.tvp.pl/45289207/krakowski-skansen-powstanie-w-nowej-hucie?fbclid=IwAR0n9XtOmfXwjGouGJRQPpoZDdC65FmzZMMkFRVYCOaYcKpxEzRhC16MBok>

Artykuł Małgorzaty Mrowiec z moimi zdjęciami i tekstem w Dzienniku Polskim: „Na tropie Krakowa, którego już.... nie ma. Zobacz, jak zmienił się krajobraz miasta w zaledwie kilkadziesiąt lat”.

https://dziennikpolski24.pl/na-tropie-krakowa-ktorego-juz-nie-ma-zobacz-jak-zmienil-sie-krajobraz-miasta-w-zaledwie-kilkadziesiat-lat-zdjecia/ar/c15-14849361?fbclid=IwAR38luUMHWDjA8AQFwFWRx-1PbVPDJFzChw_0NAN1X53Glxfegtcyk6Vjr0

O fontannie prof. Zina w Radio Eska

https://www.eska.pl/krakow/koniec-poniewierki-fontanny-zina-zabytek-stanal-w-parku-jerzmanowskich-aa-MFY1-ZadL-a1qq.html?fbclid=IwAR1a4g-8Srf8xLB_PiOaJJsfVhD694lf3eTCDwE43yDiCz-ONP5dXIA7VEk

**O dramatycznej zabudowie Półwsia Zwierzynieckiego
Kronika Krakowska z dnia 01.06.2020**

<https://www.facebook.com/tvp3krakow/videos/689062808542333/UzpfSTEwMDAwMDMyMTY2NTkwODozMTc5NjY0NjgyMDU0MjIz/>

„Spacer po Garbarach”. Moje opowieści o Piasku sprzed 60 lat – pięcioczęściowy film, który powstał na zamówienie Muzeum Krakowa w ramach projektu realizowanego przez Dom Zwierzyniecki: „Zwierzyniec zaprasza Garbary”.

Część I.

<https://www.facebook.com/watch/?v=294634634941344>

Część II

<https://www.facebook.com/watch/?v=350540442612113>

Część III

<https://www.facebook.com/watch/?v=791311341611557>

Część IV

<https://www.facebook.com/watch/?v=988264891624351>

Część V

<https://www.facebook.com/watch/?v=3116460041801936>

„Coraz bliżej skansenu” reportaż Moniki Dziury w Kronice Krakowskiej na antenie TVP 3 Kraków w dniu 01.09.2020

<https://krakow.tvp.pl/49665568/coraz-blizej-powstania-skansenu-w-krakowie?fbclid=IwAR0jE0W0GHAY8uUZYI8DTkc1BweYL1veZIMJzyQVZjCBsVbjtr1mIyDRKmg>

„Przedświąteczny Kraków”, rozmowa z redaktor Marzeną Florkowską z Radio Kraków o realiach Piasku z lat 60.

Audycja Przed Hejnałem z dnia 21.12.2020.

<https://www.radiokrakow.pl/audycje/przy-okazji/przedswiateczny-krakow/>

„Co stanie w krakowskim skansenie?” – reportaż red. Moniki Dziury w Kronice Krakowskiej w TVP 3 Kraków w dniu 22.03.2021

https://krakow.tvp.pl/52916082/co-stanie-w-krakowskim-skansenie?fbclid=IwAR2y6YI504NHbIMXpOXxscGKQ3NQNmkBxXZPHGD_AYHBQrSwm8dyWhcudV8

„Trwa rewitalizacja Parku Jordana w Krakowie – reportaż red. Moniki Dziury w Kronice Krakowskiej w dniu 10.04.2021,

gdzie wyrażam swoje zdanie na temat przyszłości Jordanówki

https://krakow.tvp.pl/53243325/trwa-rewitalizacja-parku-jordana-w-krakowie?fbclid=IwAR3csSwGbxOFoLumuP-y2jIGis5rHV_6OSHlIVWI2oyKUiALZzbXLvMVM4g