

Leszek Grabowski

**Gdów i jego okolice – odchodzący
świat. Część XV.
Podolany i ich otoczenie.**

Kraków 2024

Leszek Grabowski

**Gdów i jego okolice – odchodzący
świat. Część XV.
Podolany i ich otoczenie.
Edycja II - uzupełniona**

W setną rocznicę narodzin mojej Mamy, rodowitej Podolanki

Kraków 06.02.2024

**Na prawach rękopisu
© Copyright by Leszek Grabowski
Kraków 2024**

Spis Treści

0.	Wstęp. Nostalgicznie o Podolanach.	4 - 11
0.1.	Słowo do edycji II - uzupełnionej	12 - 13
I.	Przedpole Podolan. Na gdowskich Dłużyznach	14 - 19
II.	Przykłady ubożejącej flory i fauny w ispach nad Rabą	20 - 37
III.	Szpalery wierzbowe z gdowskich Dłużyzn – przemiany na przestrzeni lat 1978-2023	38-132
IV.	Przy granicy Gdowa i Podolan	133-135
V.	Dawna zabudowa Podolan	136-163
VI.	Zmiany krajobrazowe na dawnych łąkach w sąsiedztwie młyna	164-171
VII.	Młyn Wojasów w Marszowicach na podolańskim brzegu Raby i jego otoczenie	172-200
Załącznik.	Moje opracowania dostępne w zasobach Małopolskiej Biblioteki Cyfrowej (www.mbc.malopolska.pl) i Europeany (www.europeana.eu) oraz publikacje prasowe, audycje radiowe oraz telewizyjne z moim udziałem	201-230



Fot. nr 1. Maj 1958. I Komunia św. mojego brata Tadeusza. Stoję przed ciotką Karolką – Karoliną Kędryną, starszą siostrą mojej Mamy (z prawej).

0. Wstęp. Nostalgicznie o Podolanach

W dniu 05.01.1914, minęło 100 lat od narodzin mojej Mamy (zmarłej w dniu 16.03.2020) właśnie w Podolanach, gdzie mieszkała tu na stałe do początku roku 1929, kiedy po śmierci matki musiała opuścić pozbawiony już rodziców rodzinny dom i udać się za chlebem do Krakowa – na służbę. W latach dzieciństwa i młodości, ostatni raz w roku 1992, wielokrotnie z nią tu bywałem i wiem jak wielkim sentymentem darzyła ona swoją rodzinną wieś, gdzie Jan Chanek, jej dziadek, niedługo po połowie XIX wieku, po przybyciu w te strony ze Stryszowej, podobnie jak jego młodszy brat Józef, wybudowali młyny na Działskim Potoku. Jan, który do końca tego wieku (zmarł w roku 1898) był szanowanym młynarzem, a także wg słów mojej Mamy, wójtem tej wsi, z obu małżeństw doczekał się sześciu córek, które osiągnęły wiek dorosły. Jej los z czasem okazał się garbaty, bo na skutek wielu przeciwności losu, tych nieprzewidzianych, jak i wynikających z błędnych decyzji jej rodziców oraz niegodziwości sąsiadów, majątek odziedziczony przez jej matkę z czasem uległ rozproszeniu, a następnie pod koniec lat 20. zatraceniu na rzecz rodziny Wojasów, którzy potem długo jeszcze byli tu młynarzami i z bogatej kiedyś rodziny młynarskiej jej pokolenie: cztery siostry i dwoje braci, zeszło na przysłowiowe dziady.

Mama wielokrotnie opowiadała mi smutne rodzinne historie, ale ja nie byłem zbyt dociekliwy i po jej śmierci stwierdziłem w tej materii ogromny chaos i wiele niejasności. Fabuła wytworzonych wokół rodziny konfliktów okazała się wielce skomplikowana i trzeba było blisko dziesięciu lat niełatwych kronikarskich badań i kontaktów z żyjącymi jeszcze znajomymi z jej pokolenia, a także kilkunastokrotnych wizyt u księdza proboszcza w Gdowie, by dzieje jej rodziny niemal całkowicie rozpracować, począwszy od końca XVIII wieku, czyli od osoby jej prapradziadka Wojciecha Chanka, którego synowie po zniesieniu poddaństwa (wg przekazu mojej Mamy) przybyli na Stryszową z pobliskiego Gruszowa, co wg gdowskich ksiąg metrykalnych miało miejsce na początku XIX wieku i z czasem stworzyli w okolicy znaczący odłam tego rodu, którego (zapewne) głębokie w czasie odgałęzienie funkcjonuje też w Zręczycach. Dla odnóg ze Stryszowej, której odgałęzienie na początku II połowy XIX wieku dotarło do Podolan i ze Zręczyc, z braku dostępnych źródeł nie udało mi się dotrzeć do wspólnego pnia.

Całą moją wiedzę w tym temacie, gdzie przy okazji wydobyłem z niepamięci wiele postaci i faktów ze świata Podolan od połowy XIX. wieku, zawarłem w dwóch moich opracowaniach, dostępnych w zasobach Małopolskiej Biblioteki Cyfrowej: „Sadze rodu Chanków i Kędrynów z Podolan i okolic Gdowa” (edycja VI. uzupełniona - www.mbc.malopolska.pl/publication/10372, z grudnia 2013 oraz w „Szkicu do historii nad drzewem genealogicznym Chanków z Podolan i okolic Gdowa - www.mbc.malopolska.pl/publication/14677, z grudnia 2008. Poniższy album można więc też traktować jako ilustracyjne uzupełnienie do w/w opracowań.

Oczywiście w moich ustaleniach mogą tkwić drobne nieścisłości bądź przekłamania co li tylko wynika z niepełnego dostępu do źródeł bądź niedoskonałej pamięci ludzkiej: mojej oraz moich informatorów.

Źródła moich informacji zawsze określłam, choć mam świadomość, że wiele z ustaleń można by jeszcze bardziej uściślić, mając choćby dostęp do zasobów Archiwum Narodowego oraz zapisów w księgach wieczystych w Dobczycach czy geodezyjnych wykazów nieruchomości dla gminy Gdów, ale dostęp do nich nie zawsze jest prosty i możliwy, a ponadto wymaga to wiele wysiłku i czasu, nie mówiąc o towarzyszących odkrywaniu historycznych faktów emocjach. Może kiedyś będę miał jeszcze na tyle sił i zdrowia, by moje ustalenia spróbować definitywnie zweryfikować.

Piękne to były Podolany w jej czasach: zarówno Raba, jak i przylegające do niej pola uprawne oraz bogato porośnięte kwieciami nadrzeczne pastwiska, którym towarzyszyły regularnie ogławiane szpalery wierzbowe (ze ściętych gałęzi były tkane przeróżnej wielkości koszyki bądź służyły one jak budulec do przydomowych bądź ograniczających przestrzeń pastwisk płotków), więc i ja od najmłodszych lat nasiąkałem tymi klimatami, które tkwią we mnie po dziś dzień. Dlatego serce mnie boli, gdy patrzę na degradacją okolicznej przyrody i działania ludzkie obliczone na krótkotrwały zysk. By zostawić ślad po dawnej wsi i jej niepowtarzalnych klimatach postanowiłem posegregować wszystkie zdjęcia jakie wykonywałem w tej okolicy poczynając od roku 1978, a do tego dodać jeszcze fotki, które udostępnił mi życzliwi mi pasjonaci: Adam Gryczyński i Tomasz Jastrzębski.

Kilka słów o kompleksie dwóch młynów braci Wojasów: Rudolfa oraz młodszego Stefana i ich historii. Rodzina Wojasów, wg przekazanych mi przez starszych mieszkańców wsi informacji, miała przybyć do Podolan gdzieś w okolicy przełomu I i II dekady XX wieku, bo wcześniej mieszkała na Klęczanie, gdzie Karol, ojciec w/w braci miał być kowalem. Historia przejęcia obu młynów po braciach Chankach, powstałych gdzieś w latach 60. XIX. wieku, nie została przeze mnie całkowicie poznana, ale ustalone fakty są takie, że młyn po Janie Chanku (na mapie – dok. 1.a - środkowy), potem odziedziczony przez moją babkę Reginę Kędrynową, użytkowali oni (początkowo zapewne Karol) już gdzieś od początku II. dekady XX wieku, a w miejscu (lub najbliższym sąsiedztwie) młyna usytuowanego na mapie z roku 1906 przy samej Rabie, formalnie zlokalizowanego już na terenie Marszowic, który najpewniej wcześniej należał do Józefa Chanka, w/w synowie Karola gdzieś na początku III dekady XX wieku wybudowali dwa połączone ze sobą młyny wodne, do których przekopali z Raby młynówkę.

Sam proces przejęcia majątku, który w rodzinie mojej matki zawsze budził ogromne emocje, próbowałem zrekonstruować w opracowaniach, więc tu nie będę do tego powracał, a skoncentruję się na dawnej zabudowie i przyrodzie okolicy Podolan i ich najbliższego otoczenia, głównie przynależnych jeszcze do Gdowa Dłużyzn. Gdzieś od roku 1963 młyn Rudolfa, po jego śmierci w roku 1951 przejęty przez jego najstarszego syna Adama, działał już jako elektryczny, natomiast nie wiem dokładnie jaki był los przylegającego do niego młyna Stefana i czy w ogóle nie zaprzestał on działalności już po jego śmierci też w roku 1951, bo ja nie przypominam sobie, by był on jeszcze czynny w czasach mego dzieciństwa, choć oczywiście mogę się mylić.

Obiekt ten został wyburzony około roku 1996, ale do dziś pozostał podupadający z czasem dawny dom, właściwie chałupa właściciela, który przylegał do młyna jego brata od strony dziedzińca

Młyn Rudolfa jeszcze niedawno był czynny, choć z czasem, już w okresie III. RP, tracił na znaczeniu i nie jestem pewien czy nadal działa; z pewnością jest dziś cennym zabytkiem młynarstwa, bo zachowało się wiele detali jego dawnych mechanizmów, ale jego stan z roku na rok ulega wyraźnej destrukcji. Poza oryginalnym korpusem uważny obserwator dostrzeże jeszcze inne elementy wodnego młyna: mostek, resztki jazu i przylegającego do niego koła wodnego. Niestety dostępu do dolnej jego części, w której kryją się dawne mechanizmy napędowe, nie ma. Przy dawnej drodze gospodarczej, prowadzącej do młyna od strony Gdowa, do niedawna można jeszcze było wypatrzeć zagłębienia po korycie dawnej młynówki. Niestety ta droga dojazdowa do młynów od strony Raby, wiodąca od strony gdowskich Dłużyzn, kiedyś znaczone pięknie głowionym szpalerami wierzb, pozarastała i została zagrodzona, a chaszczki pochłonięły też przylegające niej nadbrzeżne łąki, z której owe uroczyska drzewa, często posiadające ekspresyjne kształty, ledwo się tylko tu i ówdzie się przebijają. Naprzeciw młyna Rudolfa, równoległe do niego, jest usytuowany efektownie prezentujący się przez dziesięciolecia drewniany z zewnątrz dom Rudolfa, który został wybudowany w latach 20. XX wieku. Niestety dziś różni się już w wyglądzie w stosunku do dawnego oryginału, gdyż pierwotne, otwierane na zewnątrz okna skrzynkowe o cienkich szprosach zastąpiły współczesne, bezpodziałowe plastiki.

Jako ciekawostkę muszę dodać, że w roku 2009 Tomasz Jastrzębski, mój dobry znajomy i pasjonat militariów z okresu ostatnich dwóch wojen, przekazał mi nagrany na płycie kompaktowej film fabularny z roku 1958 p.t.: „Pigułki dla Aurelii”, nakręcony wg scenariusza Aleksandra Ścibora – Rylskiego w reżyserii Stanisława Lenartowicza (produkcja ZAP „Rytm”), którego akcja pomiędzy minutami: 30 i 34 rozgrywa się właśnie na tle wodnego jeszcze zespołu młynów Wojasów. Tak więc jego dawny wygląd całkiem przypadkowo przetrwał.

Po trzecim młynie, należącym kiedyś do Franciszka Daniela, a zlokalizowanym na wysokości „Rogóski”, nie ma już dziś śladu. Jak można przypuszczać również i on nie wytrzymał konkurencji ze strony nowych i bardziej nowoczesnych młynów w kompleksie Wojasów i przestał działać gdzieś w latach 20. zeszłego wieku, podobnie jak stary młyn po Janie Chanku, dla którego niewielki i nie zawsze przewidywalny co do stanu wody Działki Potok nie dawał już w tym czasie opłacalnej wydajności. Podejrzewam, że pierwotny dom Jana Chanka mógł mieć podobny wygląd jak dom Stefana Wojasa i tylko jego prawa część mogła być dodatkowo wzbogacona o jedną izbę frontową, a całość posiadać układ dwutraktowy, z przelotową sienią pośrodku. Pomieszczenia starego domu i części młyna Wojasowie (konkretnie Rudolf, młodszy syn zmarłego niedawno Karola) włączyli w latach 30. w obręb rozbudowanego domu mieszkalnego, który w jeszcze nowszej postaci trwa do naszych czasów. Salon tego domu miał powstać w miejscu i z wykorzystaniem dawnego jazu.



Dok. 1 (1-1a). Mapa z roku 1906 – kartowanie z lat 1901-1903. Na Działskim Potoku, strumyku wpadającym do Raby, widoczne są trzy młyny, od góry: (najpewniej) Józefa Chanka, mego pradziadka Jana, który widać około 150 metrów poniżej, a około 500 metrów od Raby, na wysokości Rogóski, usytuowany jest obiekt Franciszka Daniela.



Dok. 1a. Działski Potok na początku XX wieku i zlokalizowane przy nim trzy podolańskie młyny, bo młyn nad samą Rabą, choć formalnie zlokalizowany już na terenie Marszowic (pod nr 11), też powszechnie jest nazywany podolańskim.

Gwoli uzupełnienia trzeba jeszcze wspomnieć, że młyn Rudolfa, choć znajduje się na podolańskim brzegu Raby, terytorialnie przynależy do sąsiednich Marszowic i jest to pamiątka po niszczycielskiej działalności tej rzeki w dawnych wiekach, kiedy często zmieniała ona koryto i wyczyniała lokalnym rolnikom i parafianom liczne psikusy. Podolany należą do parafii w Gdowie, a Marszowice podlegają pod Niegowić, więc przedostanie się tam na określone uroczystości religijne, związane choćby ze ślubem bądź rejestracją narodzin czy zgonów, nie było łatwe, bo zależne od stanu rzeki. Najbliższa stała droga do Niegowici prowadziła przez most w Gdowie i tylko w lecie można się było przedostać na drugi brzeg przez bród w okolicy Klęczany lub jeśli w zimie rzeka była skuta grubym lodem.

Muszę jeszcze dodać, że w czasie moich prac nad sagą rodu Chanków poznałem Genowefę Budek, najmłodszą córkę Ludwika Wojasa, najstarszego brata Rudolfa i Stefana, a jednocześnie męża Antoniny Chanek, młodszej siostry mojej babki Reginy Kędryny z domu Chanek, a zatem kuzynkę mojej Mamy, z którą ostatni raz widziały się w ich domu na Grzybowej, gdy Gienia miała trzy lata. Po śmierci ich matek: Reginy i Antoniny, co wydarzyło się w roku 1928 ich skomplikowane losy na zawsze się rozeszły i ja wcześniej o niej nigdy nie słyszałem. Nasze spotkania stały się dla mnie największą nagrodą za żmudne poszukiwania.

Kopalnię wiedzy o Podolanach okazała się poznana przeze mnie w połowie I dekady XXI wieku Maria Stopa z domu Dudzik, wówczas 90-letnia mieszkanka Podolan, dawna przyjaciółka mojej Mamy, zwana tu „Starą Stopiną”. Spotkałem się z nią kilka razy i też były to dla mnie wzruszające momenty, bo pamiętała ona i moją Mamę, i czasy od końca II. dekady XX wieku, również dotyczące wydarzeń wokół rodziny Kędrynów.



Fot. nr 2. Moja mama wraz z Sarą w 1992 roku.



Fot. nr 3. Moja mama trzy miesiące przed śmiercią, na przełomie lat 1999/2000.



Fot. nr 4. Spotkanie w domu „Starej Stopiny” (2004).
 Od lewej: Kazimiera Wojas, żona Zdzisława Wojasa, a synowa Rudolfa, Genowefa Budek,
 Maria Stopa, Kazia Otwinowska, najstarsza córka cici Gieni i Krystyna Sendor, gościnnie
 córka „Stopiny”.



Fot. nr 5. Wizyta w domu Genowefy Budek w Skawinie (2004).
Obok mnie stoją (od lewej); ciocia Gienia, Zosia Jałocha - najmłodsza córka Cioci
i Kazia Otwinowska, najstarsza jej córka.



Fot. nr 6. Genowefa Budek przed chałupą na Grzybowej, gdzie mieszkała w dzieciństwie
na przełomie lat 20/30 XX wieku (2004). Z ciocią Gienią odbyliśmy dwie wyprawy po
okolicy Gdowa, w miejsca jej przedwojennej bytności. Mamie nie było już dane ją spotkać.



Fot. nr 7. Najstarsze zdjęcie ze strony rodziny Kędrynów jakie udało mi się zdobyć. Z prawej Maria Stawarzowa z domu Kędryna, która po latach służby na dworze Feillów osiadła na Klęczanie najstarsza siostra mojej Mamy. Jak przypuszczam, wszystkie zdjęcia rodzinne zabrała Raba podczas powodzi z lat 20. i 30. XX wieku, kiedy dom rodzinny został przynajmniej dwukrotnie zatopiony. (ok. 1930)

Cały album stworzyłem z myślą o mojej ukochanej Mamie, której duch, jak sądzę, do dziś płąta się po podolańskich iskach, które tak kochała. Co bardziej ciekawych poznania obfitującej we wzloty i upadki historii rodziny mojej Mamy odsyłam do w/w opracowań, które z uwagi na przekazane tam fakty nie wszystkim mogły się podobać, ale taka często jest cena odkrywania historycznej prawdy, co było moim nadrzędnym celem i pośmiertnym wobec niej zobowiązaniem. Oprócz informacji przekazanych we wstępie, również pod zdjęciami starałem się zamieszczać syntetyczne opisy. Tyle wstępu i wprowadzenia do poniższego albumu. Niech zatem przemówią fotografie, które są zawsze cenniejsze od tekstu.

14.04.2014

0.1. Słowo do edycji II - uzupełnionej

Nowa edycja powstała dekadę po ukazaniu się pierwszego opracowania. Materiał posegregowałem na nowo, by stał się bardziej przejrzystym i czytelnym. Do albumu dodałem kilka nowych ujęć szybko odchodzących w niebyt bądź istotnie przebudowywanych podolańskich domów, wykonanych na początku III. dekady XXI wieku.

Raz jeszcze wykonałem dokumentację fotograficzną: kapliczki (zapewne) Matki Boskiej Gdowskiej z centrum Podolan oraz dawnego młyna, najwyraźniej już nieczynnego, Rudolfa Wojasa, przez dekady funkcjonującego pod zarządem jego starszego syna Adama, choć w pewnym okresie zapewne też pospołu z jego młodszym bratem Zdzisławem, a także biegnącego w poprzek młyna dawnego domu (stuletniej chałupy) Stefana Wojasa, która z roku na rok popada, podobnie jak jego najbliższe otoczenie, w coraz większą ruinę. Jak na razie nie widać efektów wpisania tego kompleksu do Rejestru Zabytków i boje się, że nie zdąży on się doczekać lepszych czasów.

W rozdziale VII. podjąłem próbę rekonstrukcji dawnej, 100-letniej chałupy młynarza Stefana Wojasa w dwóch wersjach: ze strzechą oraz dachówką i muszę przyznać, że jej dawny wygląd daje dobre wyobrażenie o zabudowie Podolan z I ćwierci XX wieku. Podobnie mogła wyglądać chałupa Jana Chanka, mojego pradziadka, przy dawnym młynie na Działskim Potoku, którą moja Mama opisywała jako modrzewiową, czteroizbową (zapewne dwutraktową).



Fot. nr 8. Przed dziedzińcu przy młynie Wojasów.

Po raz kolejny wykonałem też fotograficzny przegląd szpalerów wierzbowych z gdowskich Dłużyzn, biegnących wzdłuż dawnych dróg ku Podolanom. W moim (i nie tylko) głębokim przekonaniu są to zjawiskowe krajobrazy, szybko zanikające na terenie Małopolski, które powinny być bezwzględnie chronione, a tego nie da się uczynić choćby bez regularnego ogławiania wiekowych, rosochatych wierzb, co dziś można dostrzec tylko incydentalnie. Tak więc ilość wykonanych tu zdjęć może dla przeglądających ten album wydawać się przesadna, ale ja nie mogę się powstrzymać od stałego rejestrowania tego piękna, które z czasem może zaniknąć.



Fot. nr 8a. Na Woli Zręczyckiej w sąsiedztwie zabudowań „starej Matuski” przy dworze. Mama pierwsza z prawej; pośrodku jej przyjaciółka z Wólki - Helena Bartosik, a z lewej nieznaną mi ich lokalną koleżankę (ok. 1935)

Wraz z zarastaniem nadrzecznych dróg i łąk, na coraz częściej sztucznie modyfikowanych nadbrzeżach Raby, gwałtownie ubożeją: szata roślinna i świat powiązanych z nią owadów, które to cuda natury jako dziecko mogłem podziwiać i to one kształtowały moją wrażliwość na piękno przyrody. W albumie pozwoliłem więc sobie dodać wychwycone przez mnie w dawnych ispach przykłady coraz tu radszych kwiatów polnych.

Poniższy album jest hołdem złożonym mojej Mamie i wyrazem szacunku dla ukochanej przez nią wsi. Kiedy regularnie bywam w tej ciągle pięknej krainie, gdzie z potencjalną, dalszą jej rodziną jakiegokolwiek kontakty dawno temu zanikły, zawsze w mojej pamięci pojawiają się obrazy z naszych wspólnych wypraw. Gdy z kolei patrzę na podolańskie „zabytki” staram się wyobrazić, jak wyglądało jej niełatwe życie, które jednak zawsze wspominała z wielkim sentymentem, bo zawsze tu nostalgicznie wracała. Niech pamięć po Niej pozostanie trwała.

Kraków 06.02.2024

I. Przedpole Podolan. Wzdłuż Raby na gdowskich Dłużyznach



Fot. nr 9. Sypka Góra na Stryzowej, dokąd prowadzą korzenie podolańskich Chanków, moich przodków ze strony Matki. Tu po prawdopodobnych przenosinach z Gruszowa na początku XIX wieku zamieszkał mój prapradziadek Andrzej. Ujęcia sprzed mostu znad Raby.



Fot. nr 10. Most na Rabie w Gdowie, skąd zawsze zaczynała się, wzdłuż polnej, wyboistej przez dekady drogi, pośród isp i nadrzecznych łąk, moja droga pospołu z Mamą do Podolan.



Fot. nr 11 (11-12). Czas kwitnienia tarniny



Fot. nr 12.



Fot. nr 12a. (31.10.2023)



Fot. nr 13. Widok w górę Raby z okolic późniejszego mostu na obwodnicy Gdowa.



Fot. nr 14 (14-17). Most na nowej obwodnicy Gdowa, który przeciął Dłūżyzny. Na prawym brzegu jedna z ostatnich w tej okolicy rozległych plaż, ale z lewej już tylko sztucznie umocniony kamieniami brzeg.



Fot. nr 15.



Fot. nr 15a. (31.12.2023)



Fot. nr 16.



Fot. nr 17 (17-18). Krajobrazy znad Raby w stronę Podolan. W trakcie budowy mostu dawne plaże na sporych odcinkach zastąpiły kamienne umocnienia brzegów



Fot. nr 18.

II. Przykłady ubożającej flory i fauny w ispach nad Rabą




Fot. nr 19 (19-20). Podbiał – pierwszy zwiastun nadchodzącej wiosny. (17.03.2023)




Fot. nr 20. (17.03.2022)



Fot. nr 21 (21-22). Stokrotka.



Fot. nr 22. (28.04.2022)



Fot. nr 23. Złoc. (24.03.2022)



Fot. nr 24. Pięciornik gęsi.



Fot. nr 25. Biały zawilec.



Fot. nr 26. Jasnota różowa.



Fot. nr 27. Żółty zawilec. (21.04.2022)



Fot. nr 28. Wilczomlec. (21.04.2021)



Fot. nr 303. Pierwiosnek.



Fot. nr 29. Śledzienica.



Fot. nr 30. Jasnota różowa.



Fot. nr 31. Przekwitnięty lepieźnik.



Fot. nr 32. Przetacznik.



Fot. nr 33. Mniszek.



Fot. nr 34. Bniec czerwony.



Fot. nr 35. Rogownica.



Fot. nr 36 (36-37). Rzepak rozsiany na kamienistej plaży.



Fot. nr 37. (16.05.2020)



Fot. nr 38. Mydlnica. (11.07.2023)




Fot. nr 39 (39-40). Rzadki już w tej okolicy pszeniec gajowy. (11.07.2023)




Fot. nr 40. (11.07.2023)



Fot. nr 41. Ciecioroka pstra. (11.07.2023)



Fot. nr 42 (42-43). Przymiotno i jego lokatorzy. (11.07.2023)



Fot. nr 43. (11.07.2023)



Fot. nr 44. Dziurawiec. (11.07.2023)



Fot. nr 45 (45-46). Nostrzyk biały. (11.07.2023)



Fot. nr 46. (11.07.2023)



Fot. nr 47. Macierzanka. (11.07.2023)



Fot. nr 48. Chaber polny. (11.07.2023)



Fot. nr 49. Gwiazdnica. (11.07.2023)



Fot. nr 50 (50-51). Marchew zwyczajna i jej goście. (11.07.2023)



Fot. nr 51. (11.07.2023)



Fot. nr 52. Pięciornik gęsi. (11.07.2023)



Fot. nr 53. Rusałka pawik.

III. Szpalery wierzbowe z Dłużyzn - przemiany ma przestrzeni lat 1978-2023. III.A. 1978




Fot. 54 (54-57). Seria zdjęć z lata roku 1978, które zostały wykonane pośród szpaleru wierzbowego na nadbrzeżnej łące, usytuowanej w sąsiedztwie Raby na wysokości Dłużyzn. Kiedyś właśnie tędy prowadziła najkrótsza droga z Gdowa do młyna Wojasów i centrum Podolan. Warto te widoki porównać ze współczesnymi obrazami tej okolicy, które zamieszczam poniżej, by zaobserwować niekorzystne zmiany krajobrazowe zachodzące w otoczeniu Raby. Kiedyś te wierzbowe cuda natury rosły sobie w sielskim otoczeniu, pośród regularnie wypasanej przez bydło łąki i były widoczne z daleka.



Fot. 55.



Fot. 56.



Fot. 57.

III.B. 1990

Fot. 58. Szpaler wierzbowy i łąka na Dłużyznach na slajdzie z roku 1990 roku.
Było tu jeszcze sielsko i anielsko.



Fot. 59. Nieistniejąca już, dawna droga dojazdowa do młyna od strony Raby i przylegająca do niej (z lewej) rozległa łąka, dziś całkowicie pochłonięta przez panoszące się przy nadbrzeżu rzeki chaszczce. (1990)



Fot. 59a. Widok znad Raby, z okolic młyna, ponad polami uprawnymi Dłużyzn w kierunku wzniesienia Woli Zręczyckiej (tle). (1990)

III.C. 2005

Fot. nr 60. Krajobraz pól uprawnych na Dłużyznach w sąsiedztwie młyna (w tle z lewej). Młyn stoi do dziś stoi na terytorium Marszowic. Zdjęcie udostępnione przez Tomasza Jastrzębskiego. (29.03.2005)



Fot. nr 61. Przedpole Woli Zręczyckiej. Zdjęcie udostępnione przez T. Jastrzębskiego (2005)

III.D. 03.05.2015

Fot. nr 62 (62-68). Szpalery wierzbowe w maju roku 2015 i mocno już zaniedbana, ale jeszcze przypominająca dawny oryginał nadrzeczna łąka, która kiedyś urzekała bogactwem kształtów rosnących tu i regularnie ogławianych wierzb.



Fot. nr 63.



Fot. nr 64.



Fot. nr 65.



Fot. nr 66.



Fot. nr 67.



Fot. nr 68.



Fot. nr 68 (68-69). Szpaler wierzbowy przy dawnej drodze biegnącej pośród pól uprawnych Dłużyn ku centrum Podolan.



Fot. nr 69.



Fot. nr 70. Wspomnienie dawnej drogi dojazdowej do młyna od strony Gdowa, wówczas już zniwelowanej, o której dawnym przebiegu w roku 2015 przypominały dziś już tylko nazbyt mocno przycięte kikuty wierzb.

II.E. 31.10.2019

Fot. nr 71 (71-86). Szpalery wierzbowe znad Raby na Dłużyznach z dnia 31.10.2019, które tutaj ciągle jeszcze trwały w wielu skupiskach. Część z nich pochłonęły szybko panoszące się zarośla. Nie były już one regularnie ogławiane, ale nadal piękne.



Fot. nr 72.



Fot. nr 73.




Fot. nr 74.



Fot. nr 75.



Fot. nr 76.



Fot. nr 77.



Fot. nr 78.



Fot. nr 79.



Fot. nr 80.



Fot. nr 81.



Fot. nr 82.



Fot. nr 83.



Fot. nr 84.



Fot. nr 85.



Fot. nr 86.



Fot. nr 87. Dawna droga dojazdowa pól uprawnych na Dłużyznach, która wiodła do centrum wsi. Dziś biegnie tędy asfaltowa ścieżka rowerowa.




Fot. nr 88. Ostały jeszcze fragment wyboistej drogi przy brzegu rzeki, która kiedyś wiodła do młyna Wojasów w Podolanach. Dziś, częściowo zarośnięta, urywa się w szczerym polu.

III.F. 21.11.2020

Fot. nr 89 (89-100). Przedzimowe krajobrazy Dłużyzn z końca października roku 2020 (21.10.2020), gdy otaczające wierzyby chaszczce utraciły już w większości liście.



Fot. nr 90.



Fot. nr 91.



Fot. nr 92.



Fot. nr 93.



Fot. nr 94.



Fot. nr 95.




Fot. nr 96.



Fot. nr 97.



Fot. nr 98.



Fot. nr 99.



Fot. nr 100.



Fot. nr 101. Wierzby w sąsiedztwie rekreacyjnych działek przy granicy z Podolanami.



Fot. nr 102. Widok z Dłużyzn w stronę Woli Zręczyckiej.

III.G. 25.02.2021

Fot. nr 103 (103-126). Kolejne ujęcia, tym razem późnozimowe, szpalerów z Dłużyzn, gdy do wiosny było jeszcze daleko, ale śniegu już nie było. Komentarz jest zbyteczny. Bajeczne widoki wprowadzają nas w niezwykle klimaty.



Fot. nr 104.



Fot. nr 105. Z Sypką Górą na Stryzowej w tle.



Fot. nr 106.



Fot. nr 107.



Fot. nr 108.



Fot. nr 109.



Fot. nr 110.



Fot. nr 111.



Fot. nr 112.



Fot. nr 113.



Fot. nr 114.



Fot. nr 115.



Fot. nr 116.




Fot. nr 117.



Fot. nr 118.



Fot. nr 119.



Fot. nr 120.



Fot. nr 121.



Fot. nr 122.

III.H. 26.03.2021



Fot. nr 137. Na początku astronomicznej wiosny, której śladów trudno było jeszcze dostrzec. Tu ptasia „willa” na drzewie w ispach.



Fot. nr 138 (138-165) Wokół wierzbowych szpalerów.



Fot. nr 139.



Fot. nr 140.



Fot. nr 141.



Fot. nr 142.



Fot. nr 143.



Fot. nr 144.



Fot. nr 145.



Fot. nr 146.



Fot. nr 147.



Fot. nr 148.



Fot. nr 149.



Fot. nr 150.



Fot. nr 151.




Fot. nr 152.




Fot. nr 153.



Fot. nr 154.




Fot. nr 156.



Fot. nr 157.



Fot. nr 158.



Fot. nr 159.



Fot. nr 160.



Fot. nr 161.




Fot. nr 162.



Fot. nr 163.



Fot. nr 164.



Fot. nr 165.



Fot. nr 166. W stronę Woli Zręczyckiej .



Fot. nr 167. W stronę garbu Zręcyc.

III.I. 18.04.2021



Fot. nr (171-180). Widoki szapalerów przy pierwszych zwiastunach wiosny.



Fot. nr 172.



Fot. nr 173.



Fot. nr 174.



Fot. nr 175.



Fot. nr 176.



Fot. nr 177.



Fot. nr 178.



Fot. nr 179.



Fot. nr 180.

III.J. 15 i 24.02.2022

Fot. nr 181 (181-202). Widoki przy końcu zimy. Szpaler wierzbowy przed mostem na obwodnicy.



Fot. nr 182



Fot. nr 183.



Fot. nr 184.



Fot. nr 185.



Fot. nr 186.




Fot. nr 187.



Fot. nr 188.



Fot. nr 189.



Fot. nr 190.



Fot. nr 191.



Fot. nr 192. (24.02.2022)



Fot. nr 193 (193-194). Ponad polami Dłużyzn. Ze Zręczycami i Sypką Górą w tle.



Fot. nr 194. Z Wolą Zręczycą w tle.




Fot. nr 195.



Fot. nr 196.



Fot. nr 197.



Fot. nr 198.



Fot. nr 199.



Fot. nr 200.



Fot. nr 201.



Fot. nr 202.

III.K. 17 i 22.03.2022



Fot. nr 203 (203-222). Na przedwiośniu.



Fot. nr 204 (203-205). Rzadkie przypadki „ogławawinia”.



Fot. nr 205



Fot. nr 206.



Fot. nr 207.




Fot. nr 208.



Fot. nr 209.



Fot. nr 210 (210-212). Wzdłuż fragmentu nadbrzeżnej drogi, która kiedyś wiodła ku młynom Wojasów w Podolanach.



Fot. nr 211.



Fot. nr 212. Moja Kropka korzystająca z pełni wolności.



Fot. nr 213 (213-214). Szpalery przy drodze ku centrum Podolan.



Fot. nr 214.



Fot. nr 215. Zarośla przy dawnej drodze do młyna w Podolanach



Fot. nr 216.



Fot. nr 217.



Fot. nr 218.



Fot. nr 219.



Fot. nr 220.



Fot. nr 221.



Fot. nr 222.

III.L. 28.04.2022



Fot. nr 223 (223-228). Wiosenne klimaty Dłużyn.



Fot. nr 224. Ze wzniesieniem Zręczyc w tle.



Fot. nr 225. Z Sypką Górą na Stryzowej (z prawej) w tle.



Fot. nr 226. Resztki dawnej drogi do podolańskich młynów.



Fot. nr 227 (227-228). Ponad polami Dłużyzn w stronę Woli Zręczyckiej.



Fot. nr 228.

III.Ł. 02.05.2022



Fot. nr 229 (229-232). Szpalery pośród pól uprawnych na Dłużyznach na początku maja.
(02.05.2022)



Fot. nr 230. (02.05.2022)



Fot. nr 231. (02.05.2022)



Fot. nr 232. (02.05.2022)



Fot. nr 233 (233-234). Młodniki brzozowe przy dawnej drodze do podolańskich młynów.
(02.05.2022)



Fot. nr 234. (02.05.2022)

III.M. 17.03 i 31.10.2023



Fot. nr 235. Ślad działalności bobrów nad Rabą. (17.03.2023)



Fot. nr 236 (236-254). W klimacie przedwiośnia roku 2023. (17.03.2023)



Fot. nr 237. (17.03.2023)



Fot. nr 238. (17.03.2023)



Fot. nr 239. (17.03.2023)



Fot. nr 240. (17.03.2023)



Fot. nr 241. (17.03.2023)



Fot. nr 242. (17.03.2023)



Fot. nr 243. (17.03.2023)



Fot. nr 244. (17.03.2023)



Fot. nr 245. (17.03.2023)



Fot. nr 246. Ze wzniesieniem Woli Zręczyckiej w tle. (17.03.2023)



Fot. nr 246a. Ku wzniesieniu na Woli Zręczyckiej i Stryzowej. (17.03.2023)



Fot. nr 247 (247-248a). Kolejne przykłady ogławiania. (17.03.2023)



Fot. nr 248. (17.03.2023)



Fot. nr 248a. (17.03.2023)




Fot. nr 249. (17.03.2023)



Fot. nr 250. Kwitnąca wierzba iwa – pierwszy zwiastun wiosny. (17.03.2023)



Fot. nr 251. (17.03.2023)



Fot. nr 252. (17.03.2023)



Fot. nr 253 (253-253a). Szpalery w kolorach późnej jesieni. (31.10.2023)



Fot. nr 253a. (31.10.2023)

w



Fot. 254 (254-254a). Złota polska jesień wzdłuż pozostałości dawnej drogi do młyna
Wojasów. (31.10.2023)



Fot. nr 354a. (31.10.2023)

IV. Przy granicy Gdowa i Podolan



Fot nr: 255 (255-258). Neogotycka kapliczka na Dłużyznach w sąsiedztwie drogi biegnącej z Gdowa do Łapanowa i jej detale. (04.04.2009)



Fot. nr 256. Metalowy krzyż w zwieńczeniu. (04.04.2009)



Fot. nr 257 (257-258). Cokół postumentu z płaskorzeźbą i archaiczną inskrypcją:
„SW Maciei fondatorowie Maciej Dziubek i Wiktorija żona R.P. 1876”. (04.04.2009)



Fot. nr 258. (04.04.2009)



Fot. nr 259 (259-260). Zapewne międzywojenny dom w zagrodzie (Gdów) pod nr 84 (?).
(04.04.2009)



Fot. nr 260. Dom jeszcze z oryginalnymi oknami typu weneckiego. (04.04.2009)

V. Dawna zabudowa Podolan

Fot. nr 261 (261-265). Zapewne około 90-letni, oszalowany oryginał spod nr 3, przy którym przez dekady funkcjonowała kuźnia. (21.12.2008)



Fot. nr 262 (261-264). Ciągle dobrze utrzymana fasada. (21.12.2008)



Fot. nr 263 (263-265). Stan z 24.11.2020 ze stodołą na zapleczu i jeszcze z oryginalnymi oknami w fasadzie.



Fot. nr 264. (24.11.2020)



Fot. nr 265. Ze studnią i starą stodołą na zapleczu domu. (24.11.2020)



Fot. nr 266 (266-269). Zagroda spod nr 72, z bliskim oryginałowi, drewnianym domem i stodołą na dziedzińcu. (05.04.2008)



Fot. nr 267. Widok od strony podwórka. (05.04.2008)



Fot. nr 268 (268-269). Bliska oryginałowi ściana szczytowa. (05.04.2009)



Fot. nr 269. Stan z 24.11.2020.



Fot. nr 270 (270-274). Zapewne jeszcze XIX-wieczna, bielona chałupa spod nr 37 w trakcie wyburzania, już bez dachu i jej detale. (12.10.2008)



Fot. nr 271. Próba rekonstrukcji ze strzechą.



Fot. nr 272. Oryginalne drzwi.



Fot. nr 273. Oryginalne okienka typu ościeżnicowego.



Fot. nr 274. Narożnik chałupy wybudowanej w konstrukcji zrębowej.



Fot. nr 275. Ekologiczna łąka w sąsiedztwie kapliczki. (28.09.2009)



Fot. nr 276 (276-297). Zabytkowa kapliczka słupowa (Matki Bożej Gdowskiej ?) w centralnym fragmencie wsi, usytuowana naprzeciw zagrody pod nr 7, przy rozwidleniu dróg wiodących: na Wólkę, do młyna i na Klęczaną, tradycyjnie otoczona trzema lipami. (21.12.2008)



Fot. nr 277 (277-287). Lico postumentu ze złoconą figurą Matki Boskiej.



Fot. nr 278. (12.10.2008)



Fot. nr 279. (28.09.2009)



Fot. nr 280. (28.09.2009)



Fot. nr 281.



Fot. nr 282 (282-283). Złożona figura Matki Boskiej (Gdowskiej?)



Fot. nr 283.



Fot. nr 284. Krzyż w zwieńczeniu.




Fot. nr 285 (285-286). Scena upadku pod krzyżem i inskrypcja na cokole. (12.10.2008)



Fot. nr 286.



Fot. nr 287. Daty odnowienia kapliczki. (28.09.2009)



Fot. nr 288 (288-292). Prawy bok postumentu. (28.09.2009)



Fot. nr 289. (28.09.2009)




Fot. nr 290. Św. Piotr (na górze) i św. Jan we wnękach prawego boku. (28.09.2009)



Fot. nr 291. Postać św. Piotra.



Fot. nr 292. Postać św. Jana.



Fot. nr 293 (293-297). Lewy bok, a w nim figury: św. Pawła (u góry) i św. Tomasza. (28.09.2009)



Fot. nr 294 (294-295). Figury we wnękach lewego boku. (28.09.2009)



Fot. nr 295. Święty Paweł w górnej wnęce, a św. Piotr na dole.



Fot. nr 296. Św. Paweł w górnej wnęce.



Fot. nr 297. Św. Tomasz w dolnej wnęce.



Fot. nr 298 (298-299). Zapewne ok. 100-letnia stodoła naprzeciw posesji pod nr 7.
(21.12.2008)



Fot. nr 299. Originalne wrota



Fot. nr 300 (300-304). Może jeszcze XIX-wieczna, archaiczna chałupa pod nr 33 (?), która pamięta czasy dzieciństwa mojej Mamy. Fasada i próby uchwycenia jej oryginalnych w prawym fragmencie detali. (12.10.2008)




Fot. nr 301. (21.12.2008)



Fot. nr 302. Oryginalny prawy fragment typowo biedniackiej chaty.



Fot. nr 303. Zagroda ze stodołą na dziedzińcu. (04.04.2009)



Fot. nr 304. Oryginalny prawy fragment.



Fot. nr 305. Dom pod nr 12, gdzie miałem przyjemność spotykać się z Marią Stopą – „Starą Stopiną”. Wcześniej w tym miejscu stała zapewne chałupa Dudzików, dokąd w połowie lat 20. przed wezbranymi wodami Raby miała się schronić rodzina mojej Mamy, co zapamiętałem z jej opowieści. (05.04.2009)



Fot. nr 306 (306-307). Częściowo przebudowana już chałupa spod nr 73 (?). (04.04.2009)



Fot. nr 307. Oryginalny, prawy fragment bielonej chałupy, zapewne stajnia. (04.04.2009)



Fot. nr 308 (308-316). Dom spod nr 9, zlokalizowany przy drodze na Wólkę, jak tu zwie się Wołę Zręczyczką, przysiółek Zręczyc z dworem Feillów pośrodku. (21.12.2008)
Fot. nr: 308-314. Stan z przełomu lat 2008/2009 z odkrytymi ścianami typu zrębowego.



Fot. nr 309. Próba uchwycenia fasady. (21.12.2008)



Fot. nr 310. (04.04.2009)



Fot. nr 311. Ściana szczytowa. (04.04.2009)



Fot. nr 312. Ze stodołą na zapleczu. (04.04.2009)



Fot. nr 313. Oryginalne okno typu weneckiego, typowe dla zabudowy z okolic przełomu III. i IV. dekady XX wieku. (21.12.2008)



Fot. nr 314. Tylny fragment domu. (04.04.2009)



Fot. nr 315 (315-316). Stan z 24.11.2020 po nałożeniu na ściany sidingu.



Fot. nr 316.

VI. Zmiany krajobrazowe na dawnych łąkach w sąsiedztwie młyna



Fot. nr 317 (317-332). Piękne kiedyś, dawne podolańskie łąki, rozciągające się od Działskiego Potoku w stronę Klęczany, które, zakrzaczone, stały się dzikim rajdowiskiem dla ryczących motocykli i qudów. (13.07.2009)



Fot. nr 318. (13.07.2009)



Fot. nr 319. (13.07.2009)



Fot. nr 320. (13.07.2009)



Fot. nr 321. (13.07.2009)



Fot. nr 322. (13.07.2009)



Fot. nr 323. (13.07.2009)



Fot. nr 324. (13.07.2009)



Fot. nr 325. (13.07.2009)



Fot. nr 326. (13.07.2009)



Fot. nr 327. (13.07.2009)



Fot. nr 328. (13.07.2009)



Fot. nr 329 (329-332). Ze wzniesieniem Woli Zręczyckiej w tle. (13.07.2009)



Fot. nr 330. (13.07.2009)



Fot. nr 331. (13.07.2009)



Fot. nr 332. (13.07.2009)

VII. Młyn Wojasów w Marszowicach na podolańskim brzegu Raby i jego otoczenie.



Fot. 333 (333-339). Otoczenie młyna Rudolfa Wojasa. W sąsiedztwie dzisiejszego tartaku Wojasa gdzieś od 1913 roku stał dom Kędrynów, moich dziadków, gdzie w styczniu 1914 roku przyszła na świat moja Mama. Chałupa została ostatecznie rozebrana na początku lat 60., po śmierci „starej Dudzicki”, jej ostatniej właścicielki i długoletniej mieszkanki. (1990)



Fot. 334. Efektowny dom wybudowany przez Rudolfa Wojasa w latach 20. XX wieku, który stoi na przedpolu jego dawnego młyna. Oryginalny wygląd z roku 1995.



Fot. nr 335. Droga dojazdowa do młyna od strony centrum Podolan. Z lewej dom Rudolfa, pośrodku jego młyn, zaś z prawej tartak prowadzony przez dekady przez jego syna Zdzisława. (1995)



Fot. 336. Na tartaku przed oryginalnym domem Rudolfa Wojasa (Marszowice nr 11). Okna w domu jeszcze typu skrzynkowego, o cienkich szprosach. (1990)



Fot. nr 337. Plac przed tartakiem, gdzie po lewej stronie drogi znajdowało się gminne pastwisko; w tle wzniesienie Woli Zręczyckiej. Dawny młyn Jana Chanka, zlokalizowany przy Dzialskim Potoku, znajdował się około 150 metrów w dół drogi, po jej prawej stronie.



Fot. nr 338 (338-339). Tartak Zdzisława Wojasa z sąsiedztwa młyna.



Fot. nr 339.



Fot. nr 340 (340-354). Kompleks dwóch młynów braci Wojasów: ten wyższy (z tyłu) kiedyś należący do Stefana i ten niższy, do niedawna czynny, stanowiący własność rodziny Rudolfa. Widoki od strony dawnej drogi dojazdowej od strony Raby.
Fot. nr 340 autorstwa Adama Gryczyńskiego (1985).



Fot. nr 341. Stan z dnia 29.03.2005. Fot. udostępniona przez Tomasza Jastrzębskiego.



Fot. nr 342. Ciągłe czynny młyn Rudolfa, prowadzony przez jego syna Adama, wg stanu z roku 2015. Dziś jest to już obiekt muzealny; w jego dolnej części dodatkowo kryły się pozostałości urządzeń i mechanizmów napędowych dawnego młyna wodnego.



Fot. nr 343 (343-344). Dawny młyn Rudolfa Wojasa, przez dekady zarządzany przez jego syna Adama, wg stanu z roku 2022. Jako obiekt wodny, zasilany młynówką z Raby, działał do roku 1963.



Fot. nr 344.




Fot. 345 (345-351). Wejście do czynnego jeszcze wówczas młyna Rudolfa Wojasa. Z tyłu mostek nad dawnym jazem, na którym obracało się młyńskie koło. Stan roku 1995.



Fot. nr 346 (346-347). Mostek, z którego jeszcze na początku lat 60., jako dzieciak obserwowałem nurt młynówki.



Fot. nr 347. Mostek w miejscu dawnego jazu.



Fot. nr 348 (348-349). Wejście do młyna i tabliczka na drzwiach z nazwiskami właścicieli.



Fot. nr 349.



Fot. nr 350 (350-351). Dawne koło napędowe wodnego młyna wg stanu z 29.03.2005.
Fotografia udostępniona przez T. Jastrzębskiego.



Fot. nr 351. Coraz bardziej nikłe pozostałości koła napędowego w roku 2022.



Fot. nr 352. Jeszcze jedno spojrzenie na rejon dawnego jazu.



Fot. 353 (353-354). Młyny braci Wojasów: Stefana (z przodu) i Rudolfa (w tle). Stan z roku 1990. Na pierwszym planie zburzony ok. roku 1996 dawny młyn Stefana Wojasa, młodszego brata Rudolfa. Z lewej widoczne jest jeszcze zagłębienie po korycie dawnej młynówki, którą woda z Raby płynęła do 1963 roku.



Fot. nr 354. Stan z roku 1995, niedługo przed wyburzeniem młyna Stefana.



Fot. nr 355. Młyny: Rudolfa Wojasa, działający od 1963 roku jako elektryczny, prowadzony od lat 50. przez jego syna Adama oraz przylegający do niego od tyłu obiekt Stefana. Z prawej dawny dom młynarza Stefana. Ujęcia od strony dziedzińca.
Fot. nr 355 autorstwa Adama Gryczyńskiego (1985).



Fot. nr: 356 (356-358). Widoki już bez młyna Stefana. Stan z ok. roku 1996.



Fot. nr 357. Widok z roku 2009. (15.08.2009)



Fot. nr 358. Ujęcie z roku 2015.



Fot. nr 359 (359-362). Kilka ujęć młyna Rudolfa od strony dziedzińca, uchwyconych na przestrzeni lat: 2009-2022. (15.08.2009)



Fot. nr 360. (15.08.2009)



Fot. nr 361. (03.05.2015)




Fot. nr 362.



Fot. nr 363 (363-364). Wejście do młyna od strony dziedzińca. (15.08.2009)



Fot. nr 364. Tabliczka nad wejściem.



Fot. nr 365 (365-369). We wnętrzu młyna. Fot. nr 365. Oryginalny mechanizm napędowy działającego jeszcze młyna. Zdjęcie udostępnione przez T. Jastrzębskiego. (29.03.2005)



Fot. nr 366. Widok z roku 2009. (15.08.2009)



Fot. nr 367 (367-369). Fotografie z roku 2022.



Fot. nr 368.



Fot. nr 369.



Fot. nr 370 (370-375). Zabudowania dawnej zagrody Stefana Wojasa; chałupa pospołu z częścią gospodarczą oraz przylegająca do niej w poprzek stajnia. (15.08.2009)



Fot. nr 371 (371-373). Fasada około 100-letniego domu młynarza Stefana Wojasa.
Na jego tyłach stała stodoła. (15.08.2009)



Fot. nr 371a (371a-371b), Próby rekonstrukcji fasady, tu z oknem w pomieszczeniu
gospodarczym i dachówką.



Fot. 371b. Z oknem w pomieszczeniu gospodarczym i strzeżą.



Fot. nr 372.



Fot. nr 374.



Fot. nr 375. Dawna komora.



Fot. nr 375. Część gospodarcza przy domu, zapewne dawna stajnia.



Fot. 376. Kompleks dwóch młynów, dom Stefana Wojasa i tartak w ujęciach od strony Raby. Z prawej widoczna jest jeszcze stara stodoła z gospodarstwa Stefana.
Fotografie nr: 376-379 wykonał Adam Gryczyński w czerwcu roku 1985.



Fot. nr 377 (377-378). Dawny młyn Stefana Wojasa i przylegające do niego: jego dom mieszkalny (chałupa) oraz zabudowania gospodarcze. (1985)



Fot. nr 378. (1985)



Fot. nr 379 (379-382). Tylny, zapewne późniejszy, bo już ceglany fragment domu Stefana Wojasa. (1985)



Fot. nr 380 (380-381). Stan z roku 2015.



Fot. nr 381.



Fot. nr 382. Widok z roku 2022.



Fot. nr 383. Szpaler wierzbowy na przedpolu młyna (z prawej w tle) i nabrzeżna, jeszcze niczym niezarośnięta łąka, a na pierwszym planie wpadający do Raby Działki Potok.
Fot. Adama Gryczyńskiego (czerwiec 1985)



Fot. nr 384. Widok na młyn Wojasa w ujęciu znad brzegu Raby – stan z roku 2015.
Piękne kiedyś nadrzeczne łąki całkowicie pochłonięły chaszczce.



Fot. nr 385 (385-390). Współczesne nadrzeczne krajobrazy w sąsiedztwie młyna.
Fot. nr: 385-387. Rozległa plaża na marszowickim brzegu Raby przy wylocie Działkiego Potoku, w miejscu zapewne dawnego brodu.



Fot. nr 386.



Fot. nr 387.



Fot. nr 388 (388-389). Ucięta, dawna droga biegnąca wzdłuż Raby do młynów Wojasów.



Fot. nr 389. W stronę Gdowa.



Fot. nr 390. Z Sypką Górą na Stryszowej w tle.

Załącznik

**Moje opracowania dostępne w zasobach
Małopolskiej Biblioteki Cyfrowej www.mbc.malopolska.pl
i Europeany www.europeana.eu
<http://mbc.malopolska.pl/dlibra/sresults?action=SearchSimilarAction&eid=12671>
oraz publikacje prasowe i audycje radiowe oraz
telewizyjne z moim udziałem**

LESZEK GRABOWSKI

e-mail: leszek.grabowski@interia.pl

Facebook: <http://pl-pl.facebook.com/people/Leszek-Grabowski/100000321665908>



Przed kościołem w Jawiszowicach w dniu 19.05.2019 ze statuetką i dyplomem wyróżnienia w ramach Nagrody Województwa Małopolskiego im. Mariana Korneckiego, przyznaną mi „za wybitne osiągnięcia w dziedzinie ochrony i opieki nad zabytkami architektury drewnianej Małopolski”.

A. Opracowania dotyczące Krakowa

A.I. Wspomnienia

1. Obraz Krakowa lat 60-tych we wspomnieniach z dzieciństwa. Edycja XXII.
www.mbc.malopolska.pl/publication/9505
2. Moja przygoda z Technikum Energetycznym w Krakowie w latach 1968-73. Edycja IX.
www.mbc.malopolska.pl/publication/11376

A.II. Fotografie archiwalne

1. Kraków i jego okolice na fotografiach z lat 1987-1992. Edycja II.
www.mbc.malopolska.pl/publication/14924
2. Kraków i Małopolska na fotografiach z końca XX. wieku. Edycja II.
www.mbc.malopolska.pl/publication/15759

A.III. Albumy o Krakowie

A.III.1. Współczesny Kraków w klimacie z fotografii Ignacego Kriegera.

1. Część I. Zabytkowe Śródmieście.
www.mbc.malopolska.pl/publication/67812
2. Część II. Kazimierz, Stradom i Podgórze.
www.mbc.malopolska.pl/publication/67991
3. Część III. Obrzeża Starego Miasta i dawne przedmieścia. Kleparz, Biały Prądnik, Krowodrza, Piasek, Nowy Świat, Zwierzyniec i Półwsie, Dębniki, Wesoła, Grzegórzki, Wola Duchacka, Prokocim.
www.mbc.malopolska.pl/publication/68137
4. Część IV. Uzupełnienia. Śródmieście, Piasek, Wesoła, Stradom, Kazimierz i Podgórze. Edycja II.
www.mbc.malopolska.pl/publication/70812
5. Część V. Uzupełnienia– krakowski kalejdoskop. Śródmieście, Kleparz, Wesoła, Piasek, Nowy Świat, Półwsie i Zwierzyniec, Stradom, Kazimierz, Podgórze.
www.mbc.malopolska.pl/publication/73718

A.III.2. Kraków i jego okolice na rodzinnych slajdach z lat 1983-1992.

1. Część I. Lata 1983-1988
www.mbc.malopolska.pl/publication/97893
2. Część II. Kraków - lata 1989-1992.
www.mbc.malopolska.pl/publication/97894
3. Część III. Okolice Krakowa - lata 1989-1992. Edycja II.
www.mbc.malopolska.pl/publication/97895

A.III.3. Podglądanie starego Krakowa.

1. Część I. Zabytkowe Śródmieście. Wokół Rynku Głównego.
Kwiecień 2009 – lipiec 2011
www.mbc.malopolska.pl/publication/85312
2. Część II. Zabytkowe Śródmieście. Dawny Okół i jego przedpole.
Kwiecień 2009 – lipiec 2011
www.mbc.malopolska.pl/publication/85468
3. Część III. Wawel i jego okolice, Stradom i Kazimierz.
Kwiecień 2009 – sierpień 2011.
www.mbc.malopolska.pl/publication/85469
4. Część IV. Podgórze. Przekrój przez rok 2009.
www.mbc.malopolska.pl/publication/85470
5. Część V. Podgórze. Sierpień 2010 – czerwiec 2013. Kamieniołom Libana w marcu 2003.
www.mbc.malopolska.pl/publication/87313
6. Część VI. Dawna IV dzielnica Piasek.
www.mbc.malopolska.pl/publication/99083
7. Część VII. Dawna IV dzielnica Piasek (c.d.)
www.mbc.malopolska.pl/publication/99084
8. Część VIII. Dawna VI dzielnica Wesoła.
www.mbc.malopolska.pl/publication/101513
9. Część IX. Dawna III dzielnica Nowy Świat.
www.mbc.malopolska.pl/publication/101514
10. Część X. Kleparz – dawna V. dzielnica
www.mbc.malopolska.pl/publication/102152
11. Część XI. Zabytkowe Śródmieście. Wokół Rynku Głównego.
Październik 2011 – grudzień 2012
www.mbc.malopolska.pl/publication/104006
12. Część XII. Zabytkowe Śródmieście. Wokół Rynku Głównego.
Rok 2013.
www.mbc.malopolska.pl/publication/104008
13. Część XIII. Zabytkowe Śródmieście. Dawny Okół i jego przedpole.
Wawel i jego otoczenie.
Sierpień 2011 – grudzień 2013.
www.mbc.malopolska.pl/publication/104010
14. Część XIV. Stradom i Kazimierz.
Sierpień 2011 – grudzień 2013
www.mbc.malopolska.pl/publication/104011
15. Część XV. Dawna IV. dzielnica Piasek. Zdjęcia od 15.04.2014 do 13.12.2015.
www.mbc.malopolska.pl/publication/116548
16. Część XVI. Zabytkowe Śródmieście, Wawel i jego otoczenie, Stradom i Kazimierz. Zdjęcia od 16.01.2014 do 02.05.2015.
www.mbc.malopolska.pl/publication/116549

17. Część XVII. Zabytkowe Śródmieście, Planty, Wawel, widoki wokół Wisły. Zdjęcia wykonane od maja 2016 do lutego 2019.
www.mbc.malopolska.pl/publication/134776
18. Część XVIII. Zabytkowe Śródmieście, dawny Okół, Planty, Wawel, widoki wokół Wisły. Zdjęcia od marca 2019 do sierpnia 08.2021.
www.mbc.malopolska.pl/publication/134778
19. Część XIX. Stradom i Kazimierz. C.d.
Zdjęcia wykonane od stycznia 2015 do sierpnia 2021.
www.mbc.malopolska.pl/publication/134782
20. Część XX. Piasek. C.d.
Zdjęcia wykonane od lutego 2016 do października 2019)
www.mbc.malopolska.pl/publication/134785
21. Część XXI. Piasek i Nowy Świat - c.d.
Piasek – zdjęcia wykonane od stycznia 2020 do sierpnia 2021, Nowy Świat od listopada 2017 do sierpnia 2021.
www.mbc.malopolska.pl/publication/134789
22. Część XXII. Kleparz i Wesoła - c.d.
Zdjęcia wykonane od listopada 2017 do sierpnia 2021)
www.mbc.malopolska.pl/publication/134871
23. Część XXIII. Podgórze - c.d.
Zdjęcia wykonane od października 2013 do marca 2022.
www.mbc.malopolska.pl/publication/138497
24. Część XXIV. Podgórze – c.d. uzupełnienia.
Zdjęcia wykonane od kwietnia 2022 do maja 2022.
www.mbc.malopolska.pl/publication/140510

A.III.4. Dawne przedmieścia Krakowa - ulatująca przeszłość.

1. Część I. Bieżanów, Prokocim, Wola Duchacka. Edycja II.
www.mbc.malopolska.pl/publication/17690
2. Część II. Piaski Wielkie, Kurdwanów, Jugowice.
www.mbc.malopolska.pl/publication/17691
3. Część III. Zakrzówek, Dębniki, Ludwinów.
www.mbc.malopolska.pl/publication/17692
4. Część IV. Zwierzyniec i Półwieś, Przegorzały, Wola Justowska, Czarna Wieś i Kawiory.
www.mbc.malopolska.pl/publication/17693
5. Część V. Łęg, Mogiła, Krzesławice, Bieńczyce. Edycja II
www.mbc.malopolska.pl/publication/17694
6. Część VI. Uzupełnienia: Prokocim, Wola Duchacka, Rząka, Piaski Wielkie, Ludwinów, Zakrzówek, Dębniki i Mogiła. Edycja II.
www.mbc.malopolska.pl/publication/18158
7. Część VII. Bronowice Małe i Wielkie, Krowodrza i Biały Prądnik. Edycja II
www.mbc.malopolska.pl/publication/18408
8. Część VIII. Płaszów, Kosocice i Rajsko.
www.mbc.malopolska.pl/publication/21255

9. Część IX. Uzupełnienia (cd): Bieńczyce, Mogiła, Łęg, Prokocim, Wola Duchacka i Piaski Wielkie.
www.mbc.malopolska.pl/publication/21256
10. Część X. Koberzyn i Skotniki, Tyniec i Pychowice
www.mbc.malopolska.pl/publication/19616
11. Część XI. Spacer po południowych i zachodnich obrzeżach Krakowa. Mogiła, Bieżanów, Prokocim i Piaski Wielkie, Wola Duchacka i Kurdwanów, Swoszowice i Jugowice, Łagiewniki, Zakrzówek, Czarna Wieś i Bronowice Małe, Nowa Wieś i Krowodrza.
www.mbc.malopolska.pl/publication/21229
12. Część XII. Biały Prądnik (c.d.), Czerwony Prądnik, Czyżyny, Rakowice, Mistrzejowice, Zesławice, Grębałów, Bieńczyce (c.d.), Krzesławice (c.d.) i Piaski Wielkie (c.d.).
www.mbc.malopolska.pl/publication/21261
13. Część XIII. Uzupełnienia: Bieżanów, Rajsko, Swoszowice, Łagiewniki i Pychowice.
www.mbc.malopolska.pl/publication/21479
14. Część XIV. Uzupełnienia: Mogiła, Krzesławice, Rakowice (Wieczysta) i Prokocim
www.mbc.malopolska.pl/publication/22312
15. Część XV. Czarna Wieś i Kawiory, Wola Justowska i Las Wolski, Półwie Zwierzynieckie, Zwierzyniec oraz Dębniki i Zakrzówek w zimowej szacie.
www.mbc.malopolska.pl/publication/29478
16. Część XVI. Mogiła (cd), Bronowice Małe (cd), Łobzów, Zakrzówek (c.d.) i Skotniki.
www.mbc.malopolska.pl/publication/45001
17. Część XVII. Górka Narodowa, Witkowice i Biały Prądnik. Mini dodatek- przykłady dawnego budownictwa wiejskiego z terenu Ziemi Krakowskiej i Polski Południowej.
www.mbc.malopolska.pl/publication/45002
18. Część XVIII. Zwierzyniec (Salwator), Wola Duchacka, Pychowice, Bodzów i Kostrze, Rząka. Krakowskie i podkrakowskie krajobrazy.
www.mbc.malopolska.pl/publication/45003
19. Część XIX. Umykające krakowskie i podkrakowskie krajobrazy: Bonarka, Płaszów i Podgórze, Prokocim Stary i Nowy, Rząka, Krzyszkowice, Kosocice i Piaski Wielkie.
www.mbc.malopolska.pl/publication/40795
20. Dawne przedmieścia Krakowa – ulatująca przeszłość (część XX). Stara Mogiła, Mydlniki, Chełm i Wola Justowska.
www.mbc.malopolska.pl/publication/40794
21. Część XXI. Umykające krakowskie i podkrakowskie krajobrazy (c.d.). Łęg, Dębniki, Zakrzówek.
www.mbc.malopolska.pl/publication/56790
22. Część XXII. Umykające krakowskie i podkrakowskie krajobrazy (c.d.). Wola Duchacka, Piaski Wielkie, Rząka i Łagiewniki.
www.mbc.malopolska.pl/publication/56791

23. Część XXIII. Umykające krakowskie i podkrakowskie krajobrazy (c.d.). Zwierzyniec (Salwator i Sikornik) i Las Wolski.
www.mbc.malopolska.pl/publication/56792
24. Część XXIV. Umykające krakowskie i podkrakowskie krajobrazy (c.d.). Rybitwy, Płaszów, Rząka, Piaski Wielkie, Wola Duchacka i Zakrzówek.
www.mbc.malopolska.pl/publication/56962
25. Część XXV. Wola Duchacka, Płaszów, Łagiewniki i Małe Bronowice (c.d.)
www.mbc.malopolska.pl/publication/57115
26. Część XXVI. Wola Duchacka, Prokocim, Zwierzyniec, Czarna Wieś i Wola Justowska. Umykające krakowskie i podkrakowskie krajobrazy (c.d.).
www.mbc.malopolska.pl/publication/58236
27. Część XXVII. Grzegórzki, Dąbie, Płaszów, Jugowice i Swoszowice.
www.mbc.malopolska.pl/publication/58645
28. Część XXVIII. Jesienny rekonesans po południowych przedmieściach Krakowa – Płaszów, Wola Duchacka, Prokocim, Rząka i Piaski Wielkie.
www.mbc.malopolska.pl/publication/59327
29. Część XXIX. Jesienny rekonesans po ginącym świecie: Ludwinowa, Zakrzówka i Dębnik.
www.mbc.malopolska.pl/publication/59513
30. Część XXX. Zimowa sceneria dawnych przedmieść Krakowa: Krowodrza, Nowa i Czarna Wieś, Zwierzyniec, Bielany, Dębniki i Piaski Wielkie.
www.mbc.malopolska.pl/publication/60647
31. Część XXXI. Łobzów, Krowodrza, Zakrzówek, Pychowice, Łagiewniki, i Rząka.
www.mbc.malopolska.pl/publication/60781
32. Część XXXII. Zwierzyniec, Czarna i Nowa Wieś oraz Łobzów.
www.mbc.malopolska.pl/publication/61316
33. Część XXXIII. Sikornik, Las Wolski, Bielany i Przegorzały.
www.mbc.malopolska.pl/publication/61317
34. Część XXXIV. Stary Prokocim, Piaski Wielkie (Świątniki, Podedworze i Podlesie), Wola Duchacka, Rząka, obrzeże Płaszowa i Podgórze
www.mbc.malopolska.pl/publication/61318
35. Część XXXV. Wola Duchacka, Kosocice i Barycz, Płaszów, Rybitwy, Bieńczyce i Olsza.
www.mbc.malopolska.pl/publication/61336
36. Część XXXVI. Wiosenny rekonesans po południowych obrzeżach miasta. Płaszów (Bagry), Stary Prokocim, Wola Duchacka, Piaski Wielkie, Kurdwanów, Kosocice, Łagiewniki, Zakrzówek, Dębniki, Półwsie i Zwierzyniec.
www.mbc.malopolska.pl/publication/64127
37. Część XXXVII. Wola Justowska i Las Wolski, Półwsie i Zwierzyniec, Łagiewniki, Jugowice, Rajsko i Kosocice.
www.mbc.malopolska.pl/publication/66308
38. Część XXXVIII. Wola Duchacka, Piaski Wielkie i Prokocim.
www.mbc.malopolska.pl/publication/66767

39. Część XXXIX. Borek Fałęcki, Bonarka, Dębniaki, Zakrzówek, Półwie i Zwierzyniec, były Obóz Koncentracyjny Płaszów.
www.mbc.malopolska.pl/publication/66868
40. Część XL. Czyżyny, Rybitwy i Ludwinów.
www.mbc.malopolska.pl/publication/68644
41. Część XLI. Warszawskie, Krowodrza, Nowa Wieś, Czarna Wieś, Półwie i Zwierzyniec, Kurdwanów i Borek Fałęcki.
www.mbc.malopolska.pl/publication/70183
42. Część XLII. W zimowej scenerii Pleszowa i Mogiły.
www.mbc.malopolska.pl/publication/70187
43. Część XLIII. W jesiennej i zimowej scenerii: Woli Duchackiej, Piasków Wielkich i Rząki.
www.mbc.malopolska.pl/publication/71271
44. Część XLIV. W jesiennym i zimowym klimacie Prokocimia.
www.mbc.malopolska.pl/publication/71272
45. Część XLV. Płaszów, Olsza i Rakowice.
www.mbc.malopolska.pl/publication/71485
46. Część XLVI. Raz jeszcze Zwierzyniec.
www.mbc.malopolska.pl/publication/72226
47. Część XLVII. Wzdłuż tradycyjnego Zakrzówka i wokół Skał Twardowskiego.
www.mbc.malopolska.pl/publication/72227
48. Część XLVIII. Krowodrza, Półwie Zwierzynieckie, Zwierzyniec i Sikornik, Wola Justowska i Las Wolski, Dębniaki, Zakrzówek, Łagiewniki.
www.mbc.malopolska.pl/publication/74740
49. Część XLIX. Podgórze – okolice Bonarki i kamieniołom Libana, teren KL Płaszów na skraju Woli Duchackiej, Wola Duchacka, Prokocim, Piaski Wielkie, Jugowice, Kurdwanów, Kosocice, Rajsko i Barycz.
www.mbc.malopolska.pl/publication/74741
50. Część L. Borek Fałęcki, Kobierzyn, Skotniki i Pychowice.
www.mbc.malopolska.pl/publication/75164
51. Część LI. Stary Płaszów i Bagry, Prokocim, Bieżanów, Piaski Wielkie.
www.mbc.malopolska.pl/publication/75857
52. Część LII. Zakrzówek i Skały Twardowskiego, Wola Duchacka, teren dawnego KL Płaszów i jego obrzeże, Podgórze – Kopiec Krakusa, Mały Płaszów i Rybitwy, Bieżanów.
www.mbc.malopolska.pl/publication/75587
53. Część LIII. Krakowski kalejdoskop: Zakrzówek, Borek Fałęcki, Łagiewniki, Kurdwanów, Wola Duchacka, Prokocim, Piaski Wielkie, Kosocice.
www.mbc.malopolska.pl/publication/77977
54. Część LIV. Krowodrza, Łobzów, Nowa Wieś, Czarna Wieś i Zwierzyniec
www.mbc.malopolska.pl/publication/79758
55. Część LV. Zakrzówek, Ludwinów, Wola Duchacka, Piaski Wielkie i Prokocim
www.mbc.malopolska.pl/publication/79759

56. Część LVI. Krowodrza, Czarna Wieś, Zwierzyniec, Półwsie Zwierzynieckie, Wola Duchacka, Prokocim, Piaski Wielkie, Rajsko
www.mbc.malopolska.pl/publication/87312
57. Część LVII. Krzesławice, Dębniaki, Zakrzówek, Ludwinów
www.mbc.malopolska.pl/publication/88010
58. Część LVIII. Łagiewniki, Płaszów, (Przedmieście) Warszawskie.
www.mbc.malopolska.pl/publication/88763
59. Część LIX. Wola Duchacka, Prokocim, Piaski Wielkie, Rząka, Rajsko
www.mbc.malopolska.pl/publication/88764
60. Część LX. Wola Justowska, Zwierzyniec, Półwsie Zwierzynieckie (Błonia), Czarna Wieś, Nowy Świat (Kossakówka), Dębniaki, Zakrzówek, Bodzów.
www.mbc.malopolska.pl/publication/89855
61. Część LXI. Wola Duchacka, Prokocim, Piaski Wielkie.
www.mbc.malopolska.pl/publication/89856
62. Część LXII. Mogiła, Rakowice, Grzegórzki.
www.mbc.malopolska.pl/publication/90406
63. Część LXIII. Przegorzały, Podgórze, Kosocice, Rajsko i Łagiewniki.
www.mbc.malopolska.pl/publication/90405
64. Część LXIV. Wola Duchacka, Prokocim, Piaski Wielkie, Łagiewniki, Krzyszkowice.
www.mbc.malopolska.pl/publication/92610
65. Część LXV. Łobzów, Bronowice Wielkie, Czarna Wieś, Półwsie Zwierzynieckie, Zwierzyniec, Nowy Świat, Dębniaki, Zakrzówek, Kobierzyn.
www.mbc.malopolska.pl/publication/92611
66. Część LXVI. Krakowski kalejdoskop: Olsza, Krowodrza, Nowa Wieś, Czarna Wieś, Zwierzyniec, Dębniaki, Zakrzówek, Kobierzyn i Borek Fałęcki, Kostrze, Tyniec, Prokocim.
www.mbc.malopolska.pl/publication/94618
67. Część LXVII. Zachodnie i południowe rubieże Krakowa. Piasek, Zwierzyniec, Wola Justowska, Przegorzały, Bielany i ich obrzeże, Dębniaki, Zakrzówek, Ludwinów, Płaszów, Prokocim, Piaski Wielkie, Kurdwanów, Borek Fałęcki i Łagiewniki.
www.mbc.malopolska.pl/publication/95591
68. Część LXVIII. Warszawskie (Przedmieście), Olsza, Piasek, Czarna Wieś, Wola Justowska, Zwierzyniec, Przegorzały, Dębniaki, Zakrzówek, Ludwinów, Podgórze, Wola Duchacka, Płaszów, Prokocim, Piaski Wielkie, Rząka i Łagiewniki.
www.mbc.malopolska.pl/publication/96206
69. Część LXIX. Dębniaki, Zakrzówek, Wola Duchacka, Płaszów, Prokocim, Rząka, Piaski Wielkie, Kosocice, Rajsko, Bieńczyce.
www.mbc.malopolska.pl/publication/97749
70. Część LXX. Piasek, Czarna Wieś i Półwsie Zwierzynieckie.
www.mbc.malopolska.pl/publication/97750
71. Część LXXI. Zwierzyniec, Wola Justowska, Przegorzały i Bielany. Dodatkowo - wizyta u „Hansa”, rzeźbiarza, na Zwierzyńcu.
www.mbc.malopolska.pl/publication/97751

72. Część LXXII. Piasek, Zwierzyniec, Wola Justowska, Olszanica, Zakrzówek, Pychowice, Podgórze, Wola Duchacka, Płaszów, Prokocim, Piaski Wielkie, Rząka, Łagiewniki, Borek Fałęcki, Rakowice.
www.mbc.malopolska.pl/publication/99107
73. Część LXXIII. Nowy Świat, Czarna Wieś, Półwie Zwierzynieckie, Zwierzyniec, Bielany, Dębniaki, Zakrzówek, Ludwinów, Podgórze, Płaszów Wola Duchacka, Prokocim, Piaski Wielkie, Rząka, Krzyszkowice, Grzegórzki, Olsza, Bieńczyce, Batowice.
www.mbc.malopolska.pl/publication/99108
74. Część LXXIV. Bronowice, Piasek, Czarna Wieś, Krowodrza, Półwie Zwierzynieckie, Zwierzyniec, Przegorzały, Bielany, Dębniaki, Zakrzówek, Ludwinów, Tyniec, Stradom, Wesoła, Podgórze, Wola Duchacka, Prokocim, Piaski Wielkie, Rząka, Krzyszkowice, Olsza, Grzegórzki, Dąbie, Przewóz.
www.mbc.malopolska.pl/publication/102164
75. Część LXXV. Bieńczyce.
www.mbc.malopolska.pl/publication/102165
76. Część LXXVI. Piasek, Wesoła, Dębniaki, Zakrzówek, Ludwinów, Grzegórzki, Podgórze, Wola Duchacka, Prokocim, Piaski Wielkie, Rząka, Kosocice, Bieńczyce, Krzesławice, Mogiła.
www.mbc.malopolska.pl/publication/102181
77. Część LXXVII. Nowy Świat, Czarna Wieś, Półwie Zwierzynieckie, Zwierzyniec, Bielany, Dębniaki, Zakrzówek, Ludwinów, Podgórze, Płaszów Wola Duchacka, Prokocim, Piaski Wielkie, Rząka, Krzyszkowice, Grzegórzki, Olsza, Bieńczyce, Batowice.
www.mbc.malopolska.pl/publication/102189
78. Część LXXVIII. Grębałów, Lubocza, Wadów, Pleszów, Branice i Przewóz.
www.mbc.malopolska.pl/publication/102190
79. Część LXXIX. Skotniki, Kleszczów, Chełm, Mydlniki, Bronowice Wielkie i Pleszów.
www.mbc.malopolska.pl/publication/102196
80. Część LXXX. Kleparz, Wesoła, Krowodrza, Biały Prądnik, Bronowice Wielkie, Olsza, Grzegórzki, Dąbie, Bieńczyce, Piasek, Czarna Wieś, Półwie Zwierzynieckie, Zwierzyniec, Wola Justowska, Zakrzówek, Dębniaki, Ludwinów, Podgórze, Płaszów, Wola Duchacka, Prokocim, Piaski Wielkie, Rząka, Kurdwanów, Łagiewniki, Jugowice, Krzyszkowice.
www.mbc.malopolska.pl/publication/115529
81. Część LXXXI. Wesoła, Piasek, Nowy Świat, Półwie Zwierzynieckie, Zwierzyniec, Wola Justowska, Olsza, Grzegórzki, Dąbie, Bieńczyce, Dębniaki, Ludwinów, Kostrze, Podgórze, Wola Duchacka, Prokocim, Piaski Wielkie, Rząka.
www.mbc.malopolska.pl/publication/131174
82. Część LXXXII. Wola Justowska, Chełm, Czarna Wieś, Mydlniki, Bronowice Małe i Wielkie i Bieńczyce.
www.mbc.malopolska.pl/publication/131258

83. Część LXXXIII. Dębniki, Zakrzówek, Podgórze, Wola Duchacka, Prokocim, Bieżanów, Piaski Wielkie, Rząka i Swoszowice.
www.mbc.malopolska.pl/publication/131259
84. Część LXXXIV. Wesoła, Warszawskie, Olsza, Grzegórzki, Czerwony Prądnik, Piasek, Nowy Świat, Kleparz, Czarna Wieś, Półwie Zwierzynieckie, Zwierzyniec, Wola Justowska, Bronowice Małe, Mydlniki, Bieńczyce.
www.mbc.malopolska.pl/publication/138494
85. Część LXXXV. Dębniki, Zakrzówek, Pychowice, Podgórze, Płaszów, Prokocim, Łagiewniki, Kurdwanów, Piaski Wielkie, Rząka, Rajsko, Kosocice, Bieżanów.
www.mbc.malopolska.pl/publication/138495

A.III.5.1

Raport dla Urzędu Miasta Krakowa. Przegląd chałup z terenu Krakowa i jego obrzeży pod kątem możliwości ich zakupu i przeniesienia do skansenu (14.09.2018).

Ten dokument roboczy, bez zdjęć opisywanych obiektów, został udostępniony w części 3 (tom II) publikacji z cyklu „Czas zatrzymany” pod redakcją Adama Gryczyńskiego na stronach: 339-344 (wyd. Nowohuckie Centrum Kultury 2019).

A.III.5. Krakowskie panoramy i widoki

1. Część I. Wiosna 2011
www.mbc.malopolska.pl/publication/64522
2. Część II. Lato 2011
www.mbc.malopolska.pl/publication/67475
3. Część III. Jesień 2011.
www.mbc.malopolska.pl/publication/68255
4. Część IV. Zima 2011/2012
www.mbc.malopolska.pl/publication/71731
5. Część V. Wiosna 2012
www.mbc.malopolska.pl/publication/74742
6. Część VI. Lato 2012.
www.mbc.malopolska.pl/publication/76541
7. Część VII. Jesień 2012.
www.mbc.malopolska.pl/publication/78459
8. Część VIII. Ostatnia zima rząckiego uroczyska, czyli przykład symbiozy człowieka i przyrody po krakowsku.
www.mbc.malopolska.pl/publication/78947
9. Część IX. Zima 2012/13. Krowodrza, Łobzów, Nowa Wieś, Czarna Wieś, Zwierzyniec, Zakrzówek, Ludwinów, Podgórze (Kopiec Krakusa), Wola Duchacka, Piaski Wielkie, Rajsko, Prokocim i Płaszów (Bagry).
www.mbc.malopolska.pl/publication/80638

10. Część X. Przedwiośnie 2013. Edycja II. Krowodrza, Nowa i Czarna Wieś, Zwierzyniec, Podgórze, Wola Duchacka, Borek Fałęcki, Płaszów, Piaski Wielkie, Rząka, Krzyszkowice.
www.mbc.malopolska.pl/publication/82506
11. Część XI. Wiosna 2013. Rondo Mogiłskie, wokół Wisły, Zwierzyniec, Półwsie Zwierzynieckie, Zakrzówek – Skały Twardowskiego, Podgórze– Kopiec Krakusa, Las Bonarka, Płaszów - Bagry, Wola Duchacka, Prokocim, Piaski Wielkie, rząckie ugory, Rajsko, Krzyszkowice
www.mbc.malopolska.pl/publication/85310
12. Część XII. Lato 2013. Kopiec Piłsudskiego, Las Wolski, podnóże Kopca Kościuszki, Skały Twardowskiego, dębnicki brzeg Wisły, Krzesławice, Płaszów – Bagry, Wola Duchacka (teren dawnego KL Płaszów i Park Duchacki), Piaski Wielkie, rząckie ugory, Kosocice, Krzyszkowice
www.mbc.malopolska.pl/publication/87314
13. Część XIII. Jesień 2013. Rondo Mogiłskie, Las Wolski i Wola Justowska, Czarna Wieś, Zwierzyniec (Sikornik i Kopiec Kościuszki), Półwsie Zwierzynieckie (Błonia), Nowy Świat (Kossakówka), Dębniki, Zakrzówek (okolice Ronda Grunwaldzkiego; Krakowski Fiord), Pychowice, Kostrze i Bodzów, Podgórze (Wzgórze Lasoty; Kopiec Krakusa).
www.mbc.malopolska.pl/publication/89214
14. Część XIV. Jesień 2013 c.d. Wola Duchacka (teren dawnego KL Płaszów; Park Duchacki i jego okolice), Prokocim, Płaszów – Bagry, Piaski Wielkie, Rząka, Rajsko, Kosocice, Krzyszkowice – Chabrowe Wzgórze. Dodatek– Migawki z Cmentarza Rakowickiego (2009-2013)
www.mbc.malopolska.pl/publication/89215
15. Część XV. Zima i przedwiośnie 2013-2014. Planty, Wola Justowska i Las Wolski, Przegorzały, Zwierzyniec (Sikornik i Kopiec Kościuszki), Dębniki, Zakrzówek, Pychowice, Krowodrza, Grzegórzki, Rakowice – Czyżyny i Mogiła.
www.mbc.malopolska.pl/publication/90758
16. Część XVI. Zima i przedwiośnie 2013-2014 c.d. Podgórze (Zabłocie i Kopiec Krakusa), Płaszów (Bagry), Wola Duchacka (KL Płaszów i Park Duchacki), Prokocim, Piaski Wielkie, Rząka, Krzyszkowice. Dodatek – Migawki z Cmentarza Rakowickiego (c.d.).
www.mbc.malopolska.pl/publication/90759
17. Część XVII. Wiosna 2014. Wawel, Kossakówka, Czarna Wieś, Zwierzyniec (Sikornik), Wola Justowska – Las Wolski Półwsie Zwierzynieckie (Błonia), Dębniki, Zakrzówek, Czyżyny-Rakowice.
www.mbc.malopolska.pl/publication/92612
18. Część XVIII. Wiosna 2014 c.d. Płaszów - Bagry, Wola Duchacka, Prokocim, Piaski Wielkie, Łagiewniki, Borek Fałęcki, Kosocice, Barycz, Krzyszkowice, Wieliczka.
www.mbc.malopolska.pl/publication/92613
19. Część XIX. Lato 2014. Śródmieście - Planty, Piasek, Czarna Wieś, Kazimierz, Zakrzówek, Pychowice, Kobierzyn.
www.mbc.malopolska.pl/publication/94204

20. Część XX. Lato 2014 c.d. Podgórze, Płaszów - Bagry, Wola Duchacka, Wieliczka. Migawki z Cmentarza Rakowickiego i jego okolic.
www.mbc.malopolska.pl/publication/94205
21. Część XXI. Lato 2014 c.d. Wisła i jej sąsiedztwo, Rudawa i jej okolice, Wola Justowska (Las Wolski), Pychowice i Kobierzyn, Kostrze i Bodzów, Tyniec, Piekary, Płaszów (Bagry), Rząka, Wieliczka.
www.mbc.malopolska.pl/publication/94326
22. Część XXII. Jesień 2014. Wzdłuż Wisły, Kossakówka, Śródmieście, Kazimierz, Piasek, Czarna Wieś (Park Jordana), Półwsie Zwierzynieckie (Błonia), Zwierzyniec (Sikornik), Wola Justowska, obrzeżem Lasu Wolskiego.
www.mbc.malopolska.pl/publication/96156
23. Część XXIII. Jesień 2014 c.d. Dębniki, Zakrzówek, Ludwinów, Pychowice.
www.mbc.malopolska.pl/publication/96168
24. Część XXIV. Jesień 2014 c.d. Podgórze, Płaszów (Bagry), Wola Duchacka, Prokocim, Piaski Wielkie, Rząka, Borek Fałęcki i Łagiewniki, Wieliczka, Puszcza Niepołomska.
www.mbc.malopolska.pl/publication/96171
25. Część XXV. Przedzimy 2014. Wola Justowska, Zwierzyniec(Sikornik), Półwsie Zwierzynieckie(Błonia), Kazimierz, Podgórze, Wola Duchacka, Prokocim, Rząka, Piaski Wielkie, Kurdwanów.
www.mbc.malopolska.pl/publication/96186
26. Część XXVI. Zima 2014/2015. Śródmieście, Kazimierz, Piasek, Czarna Wieś (Park Jordana), Półwsie Zwierzynieckie (Błonia), Zwierzyniec (Sikornik), Dębniki, Zakrzówek (Skały Twardowskiego), Podgórze (Kopiec Krakusa), Wola Duchacka (dawny KL Płaszów i Park Duchacki), Płaszów (Bagry) Prokocim, Rząka, Kosocice, Wieliczka.
www.mbc.malopolska.pl/publication/96191
27. Część XXVII. Przedwiośnie 2015. Śródmieście, Piasek, wzdłuż Rudawy, Zwierzyniec wzdłuż Wisły, Przegorzały, Bielany, Kryspinów, Aleksandrowice, Dębniki, Zakrzówek, Podgórze, Płaszów (Bagry), Wola Duchacka, Rząka.
www.mbc.malopolska.pl/publication/96197
28. Część XXVIII. Wiosna 2015. Zabytkowe Śródmieście, Piasek, Półwsie Zwierzynieckie (Błonia), Wzdłuż Rudawy, Zwierzyniec (Sikornik), Wola Justowska i Las Wolski, Wzdłuż Wisły, Dębniki, Zakrzówek, Ludwinów, Pychowice.
www.mbc.malopolska.pl/publication/96211
29. Część XXIX. Wiosna 2015(c.d.) Podgórze, Wola Duchacka, Płaszów (Bagry), Prokocim, Piaski Wielkie, Rząka, Łagiewniki, Borek Fałęcki, Kosocice, Krzyszkowice, Wieliczka.
www.mbc.malopolska.pl/publication/96215
30. Część XXX. Lato 2015 Śródmieście, Wesola, Piasek, Półwsie Zwierzynieckie (Błonia), Zwierzyniec, Wola Justowska i Las Wolski, Dębniki, Zakrzówek, Ludwinów, Pychowice, Podgórze, Wola Duchacka, Płaszów (Bagry), Prokocim, Rząka, Łagiewniki.
www.mbc.malopolska.pl/publication/97188

31. Część XXXI. Jesień 2015. Śródmieście i Wawel, Kleparz, Piasek, Półwsie Zwierzynieckie (Błonia), Czarna Wieś, Zwierzyniec, Wola Justowska i Las Wolski, Bielany, Kryspinów i Olszanica.
www.mbc.malopolska.pl/publication/97189
32. Część XXXII. Jesień 2015 (c.d.). Zakrzówek, Pychowice i okolica, Wola Duchacka, Płaszów (Bagry), Prokocim, Rząka, Krzyszkowice, Wieliczka..
www.mbc.malopolska.pl/publication/97190
33. Część XXXIII. Przedzimy i zima 2015/2016. Zabytkowe Śródmieście, Kleparz, Piasek, Stradom i Kazimierz, Czarna Wieś, Półwsie Zwierzynieckie, Zwierzyniec, Wola Justowska i Las Wolski, Przegorzały, Bielany, Kryspinów, Dębni, Zakrzówek, Pychowice.
www.mbc.malopolska.pl/publication/98196
34. Część XXXIV. Przedzimy i zima 2015/2016. c.d. Podgórze (kamieniołom Libana), Wola Duchacka (Park Duchacki i KL Płaszów), Bagry i stary Płaszów, Prokocim, Piaski Wielkie, Rząka, Kosocice, Rajsko, Krzyszkowice.
www.mbc.malopolska.pl/publication/98197
35. Część XXXV. Wiosna 2016. Zabytkowe Śródmieście, Wesoła, Stradom, Wzdłuż Wisły od Ludwinowa do Dębni, Piasek, Półwsie Zwierzynieckie (Błonia), Zwierzyniec, Bielany, Cmentarz Rakowicki, Czyżyny.
www.mbc.malopolska.pl/publication/98198
36. Część XXXVI. Wiosna 2016 (c.d.) Podgórze, Na styku Ludwinowa i Zakrzówka, Dębni, Pychowice, Łagiewniki, Wola Duchacka, Płaszowskie Bagry, Prokocim, Rząka, Kosocice, Barycz, Krzyszkowice, Wieliczka, Kłaj, Marszowice, Wola Zręczycka, Zagórzany.
www.mbc.malopolska.pl/publication/98199
37. Część XXXVII. Lato 2016. Piasek, Kazimierz, Zwierzyniec, Wola Duchacka, Płaszów, Prokocim, Rząka, Łagiewniki, Borek Fałęcki.
www.mbc.malopolska.pl/publication/98540
38. Część XXXVIII. Jesień 2016. Planty, Wesoła, Piasek, Półwsie Zwierzynieckie, Zwierzyniec, Wola Justowska, Bielany, Kryspinów, Olszanica, Cmentarz Rakowicki.
www.mbc.malopolska.pl/publication/99085
39. Część XXXIX. Jesień 2016 (c.d.). Dębni, Zakrzówek, Pychowice, Podgórze, Wola Duchacka, Płaszów (Bagry), Prokocim, Piaski Wielkie, Rząka, Rajsko.
www.mbc.malopolska.pl/publication/99086
40. Część XL. Zima 2016/2017. Śródmieście, Piasek, Wesoła, Zwierzyniec, Wola Justowska, Kazimierz, Podgórze, Wola Duchacka, Płaszów, Prokocim, Piaski Wielkie, Rząka, Borek Fałęcki, Olsza, Czyżyny-Rakowice. Edycja II.
41. Część XLI. Wiosna 2017. Śródmieście, Wawel i jego otoczenie, Kazimierz, Piasek, Czarna Wieś, Półwsie Zwierzynieckie, Zwierzyniec, Las Wolski (Sowiniec), Bielany, Grzegórzki, Cmentarz Rakowicki, Mistrzejowice, Batowice.
www.mbc.malopolska.pl/publication/101506

42. Część XLII. Wiosna 2017 c.d. Dębniki, Zakrzówek, Ludwinów, Pychowice, Podgórze, Wola Duchacka, Płaszów (Bagry), Prokocim, Piaski Wielkie, Rząka, Krzyszkowice.
www.mbc.malopolska.pl/publication/101509
43. Część XLIII. Lato 2017 c.d. Dębniki, Zakrzówek, Ludwinów, Pychowice, Podgórze, Wola Duchacka, Płaszów (Bagry), Prokocim, Piaski Wielkie, Rząka, Krzyszkowice.
www.mbc.malopolska.pl/publication/102151
44. Część XLIV. Jesień 2017. Śródmieście, Wzdłuż Wisły, Piasek, Nowy Świat, Czarna Wieś, Półwie Zwierzynieckie, Bielany, Kryspinów, Stradom, Kleparz, Krowodrza, Wesoła, Olsza, Grzegórzki, Dębniki, Zakrzówek, Ludwinów, Pychowice, Tynec.
www.mbc.malopolska.pl/publication/102184
45. Część XLV. Jesień 2017 c.d. Podgórze, KL Płaszów, Wola Duchacka, Płaszów (Bagry), Prokocim, Piaski Wielkie, Rząka.
www.mbc.malopolska.pl/publication/102185
46. Część XLVI. Zima 2017/18. Śródmieście, Piasek, Krowodrza, Zwierzyniec, Przegorzały, Bielany, Balice i Olszanica, Stradom, Kazimierz, Wesoła, Olsza, Grzegórzki, Dąbie, Bieńczyce, Podgórze, Wola Duchacka, Płaszów (Bagry), Prokocim, Piaski Wielkie, Rząka, Krzyszkowice.
www.mbc.malopolska.pl/publication/102192
47. Część XLVII. Wiosna 2018. Śródmieście, Wesoła, Wzdłuż Wisły, Kazimierz, Piasek, Nowy Świat, Czarna Wieś, Półwie Zwierzynieckie, Podgórze, Olsza, Grzegórzki, Dąbie, Czyżyny.
www.mbc.malopolska.pl/publication/104457
48. Część XLVIII. Wiosna 2018. C.d. Dębniki, Zakrzówek, Ludwinów, Pychowice, Wola Duchacka, Płaszów (Bagry), Piaski Wielkie, Rząka, Borek Fałęcki, Rajsko, Kosocice.
www.mbc.malopolska.pl/publication/104458
49. Część XLIX. Lato 2018. Planty, Śródmieście, Piasek, Nowy Świat, Wesoła, Olsza, Kazimierz, Jugowice, Skotniki, Kleszczów, Chełm, Mydlniki, Bronowice Wielkie, Podgórze, Wola Duchacka, Płaszów, Piaski Wielkie, Rząka, Czyżyny, Grębałów, Bieńczyce, Krzesławice, Lubocza, Wadów, Mogiła, Pleszów, Branice, Przewóz.
www.mbc.malopolska.pl/publication/104012
50. Część L. Jesień 2018. Śródmieście, Wzdłuż Wisły, Kleparz, Piasek, Nowa Wieś, Czarna Wieś, Półwie Zwierzynieckie, Zwierzyniec, Wola Justowska, Bronowice Wielkie, Wesoła, Olsza, Grzegórzki, Dąbie, Bieńczyce.
www.mbc.malopolska.pl/publication/113128
51. Część LI. Jesień c.d. Dębniki, Zakrzówek, Ludwinów, Pychowice, Kazimierz, Stradom, Podgórze, Wola Duchacka, Płaszów (Bagry), Prokocim, Piaski Wielkie, Rząka, Kurdwanów, Łagiewniki, Jugowice i Kosocice.
www.mbc.malopolska.pl/publication/113129

52. Część LII. Zima 2018/2019. Śródmieście, Kleparz, Wesoła, Olsza, Grzegórzki, Dąbie, Bieńczyce, Piasek, Nowy Świat, Półwie Zwierzynieckie, Zwierzyniec, Zakrzówek, Ludwinów, Kazimierz, Stradom, Podgórze, Wola Duchacka, Płaszów, Prokocim, Piaski Wielkie i Rząka.
www.mbc.malopolska.pl/publication/113130
53. Część LIII. Przedwiośnie i wiosna 2019. Śródmieście, wzdłuż Wisły, Kleparz, Wesoła, Olsza, Grzegórzki, Dąbie, Piasek, Krowodrza, Biały Prądnik, Czarna Wieś, Półwie Zwierzynieckie, Zwierzyniec, Wola Justowska, Bielany, Kryspinów, Olszanica.
www.mbc.malopolska.pl/publication/114436
54. Część LIV. Przedwiośnie i wiosna 2019. C.d. Kazimierz, Dębniaki, Zakrzówek, Ludwinów, Pychowice, Podgórze, Wola Duchacka, Płaszów (Bagry), Prokocim, Piaski Wielkie, Rząka, Rajsko, Kosocice, Krzyszkowice, Zagórzany.
www.mbc.malopolska.pl/publication/114437
55. Część LV. Lato 2019. Śródmieście, Kleparz, Wesoła, Piasek, Bronowice Wielkie, Zwierzyniec, Kazimierz, Zakrzówek, Podgórze, Wola Duchacka, Płaszów, Piaski Wielkie, Rząka, Krzyszkowice.
www.mbc.malopolska.pl/publication/115524
56. Część LVI. Jesień 2019. Śródmieście, Wzdłuż Wisły, Kleparz, Piasek, Nowa Wieś, Czarna Wieś, Półwie Zwierzynieckie, Zwierzyniec, Wola Justowska, Bronowice Wielkie, Wesoła, Olsza, Grzegórzki, Dąbie, Bieńczyce.
www.mbc.malopolska.pl/publication/119041
57. Część LVII. Zima 2019/2020. Planty, Śródmieście, Piasek, Zwierzyniec, Wesoła, Olsza, Grzegórzki, Dąbie, Zakrzówek, Dębniaki, Pychowice, Kostrze, Podgórze, Wola Duchacka, Płaszów, Prokocim, Piaski Wielkie, Rząka.
www.mbc.malopolska.pl/publication/131157
58. Część LVIII. Przedwiośnie i wiosna 2020. Śródmieście, Kleparz, Piasek, Nowy Świat, Czarna Wieś, Półwie Zwierzynieckie, Zwierzyniec, Bielany i Las Wolski, Olsza, Grzegórzki, Dębniaki, Zakrzówek, Pychowice, Podgórze, Wola Duchacka (KL Płaszów), Płaszów (Bagry), Prokocim, Piaski Wielkie, Rząka.
www.mbc.malopolska.pl/publication/131175
59. Część LIX. Lato 2020. Śródmieście, Piasek, Nowy Świat, Czarna Wieś, Półwie Zwierzynieckie, Kleparz, Wesoła, Podgórze, Wola Duchacka, Płaszów.
60. Część LX. Jesień 2020. Uzupełnienie. Planty, Śródmieście, Wesoła, Piasek, Czarna Wieś, Krowodrza, Bronowice Wielkie, Dębniaki, Zakrzówek, Podgórze, Łagiewniki, Wola Duchacka, Płaszów, Prokocim, Piaski Wielkie, Rząka, Jugowice i Swoszowice.
www.mbc.malopolska.pl/publication/131380

61. Część LXI. Zima 2020/2021. Półwsie Zwierzynieckie, Czarna Wieś, Bronowice Małe, Bronowice Wielkie, Mydlniki, Bieńczyce, Nad Wisłą i wokół Wawelu, Zakrzówek, Ludwinów, Podgórze, Wola Duchacka, Prokocim, Piaski Wielkie, Rząka.
www.mbc.malopolska.pl/publication/131381
62. Część LXII. Wiosna 2021. Planty, Wawel, Śródmieście wokół Rynku Głównego, dawny Okół i jego otoczenie, Stradom, Kazimierz, Kleparz, Wesoła, Olsza, Grzegórzki
www.mbc.malopolska.pl/publication/132349
63. Część 63. Wiosna 2021 c.d. Piasek, Nowy Świat, Czarna Wieś, Półwsie Zwierzynieckie, Zwierzyniec.
www.mbc.malopolska.pl/publication/132350
64. Część 64. Wiosna 2021 c.d. 2. Dębniki, Zakrzówek, Ludwinów, Podgórze, Wola Duchacka, Płaszów, Prokocim, Rząka, Kurdwanów, Krzyszkowice.
www.mbc.malopolska.pl/publication/132351
65. Część 65. Lato 2021. Śródmieście, Piasek, Nowy Świat, Czarna Wieś, Półwsie Zwierzynieckie, Wola Justowska, Kleparz, Wesoła, Grzegórzki, Dąbie, Prądnik Czerwony, Dębniki, Zakrzówek, Ludwinów, Kazimierz, Podgórze, Płaszów, Rząka.
www.mbc.malopolska.pl/publication/134873
66. Część 66. Lato 2021. Śródmieście, Piasek, Czarna Wieś, Półwsie Zwierzynieckie, wzdłuż Rudawy, Zwierzyniec, Wola Justowska, Bronowice Małe, Mydlniki, Kleparz, Warszawskie, Wesoła, Grzegórzki, Olsza, Kazimierz.
www.mbc.malopolska.pl/publication/138496
67. Część 67. Jesień 2021. C.d. Pychowice, Stradom, Podgórze, Wola Duchacka, Płaszów, Łagiewniki, Piaski Wielkie, Rząka, Rajsko, Kosocice, Barycz, Krzyszkowice, Bilczyce i Jawczyce, Gdów, Liplas, Zagórzany.
www.mbc.malopolska.pl/publication/134873
68. Część 68. Zima 2021/2022. Śródmieście, Krowodrza, Warszawskie, Kleparz, Wesoła, Olsza, Grzegórzki, Bieńczyce, Kazimierz, Podgórze, Wola Duchacka, Płaszów, Prokocim, Piaski Wielkie, Rząka, Kosocice.
www.mbc.malopolska.pl/publication/140507
69. Część 69. Wiosna 2022. Śródmieście, Piasek, Nowy Świat, Półwsie Zwierzynieckie, Zwierzyniec, Kleparz, Wesoła, Olsza, Grzegórzki, Dąbie, Kazimierz, Biały i Czerwony Prądnik.
www.mbc.malopolska.pl/publication/140508
70. Część 70. Wiosna 2022. C.d. Zakrzówek, Dębniki, Pychowice, Wola Duchacka, Płaszów, Prokocim, Piaski Wielkie, Rząka.
www.mbc.malopolska.pl/publication/140509
71. Część 71. Lato 2022. Zakrzówek, Dębniki, Pychowice, Wola Duchacka, Płaszów, Prokocim, Piaski Wielkie, Rząka.
www.mbc.malopolska.pl/publication/140560

72. Część 71. Jesień 2022. Śródmieście, Dąbie, Grzegórzki, Olsza, Wesoła, Warszawskie, Zwierzyniec, Wola Justowska, Bronowice Wielkie, Stradom, Kazimierz, Dębniaki, Zakrzówek, Pychowice, Podgórze, Wola Duchacka, Płaszów, Prokocim, Piaski Wielkie, Rząka, wielickie Krzyszkowice
www.mbc.malopolska.pl/publication/148373
73. Część 73. Zima 2022/2023. Śródmieście, Wawel i Skałka, Olsza, Bieńczyce, Stradom, Kazimierz, Dębniaki, Zakrzówek, Ludwinów, Podgórze, Wola Duchacka, Płaszów (Bagry), Prokocim, Piaski Wielkie, Rząka
www.mbc.malopolska.pl/publication/148374
74. Część 74. Wiosna 2023. Śródmieście, Piasek, Nowa Wieś, Krowodrza, Łobzów, Czarna Wieś, Półwie Zwierzynieckie, Zwierzyniec, Wola Justowska, Bielany i Las Wolski, Wesoła, Kleparz, Warszawskie, Olsza, Grzegórzki, Dąbie, Łęg
www.mbc.malopolska.pl/publication/148807
75. Część 75. Wiosna 2023. C.d. Zakrzówek, Pychowice, Kobierzyn, Stradom, Kazimierz, Podgórze, Wola Duchacka, Płaszów, Prokocim, Piaski Wielkie, Rząka, Bieżanów, Rajsko, Krzyszkowice
www.mbc.malopolska.pl/publication/148808
76. Część 76. Lato 2023. Śródmieście, Piasek, Nowy Świat, Czarna Wieś, Nowa Wieś, Kazimierz, Kleparz, Grzegórzki, Dębniaki, Zakrzówek, Podgórze, Wola Duchacka, Łagiewniki, Borek Fałęcki, Płaszów, Rząka.
www.mbc.malopolska.pl/publication/148811
77. Część 77. Jesień 2023. Śródmieście, Kleparz, Piasek, Krowodrza, Łobzów, Półwie Zwierzynieckie, Zwierzyniec, Czarna Wieś, Bronowice Małe, Mydlniki, Rząka, Dębniaki, Pychowice, Kostrze i Bodzów, Wola Duchacka, Prokocim, Piaski Wielkie, Rząka.
www.mbc.malopolska.pl/publication/148812

A.III.6. Drzwi krakowskich kamienic czynszowych i domów podmiejskich

1. Część I. Piasek i Nowy Świat.
www.mbc.malopolska.pl/publication/69109
2. Część II. Śródmieście, Stradom, Kazimierz, Wesoła, Dębniaki i Podgórze
www.mbc.malopolska.pl/publication/69110
3. Część III. Śródmieście (c.d.), Piasek (c.d.), podmiejski Kraków.
www.mbc.malopolska.pl/publication/69430
4. Część IV. Śródmieście (c.d.), Kleparz, Wesoła (c.d.).
www.mbc.malopolska.pl/publication/71803
5. Część V. Śródmieście, Piasek, Kleparz i Wesoła – uzupełnienia.
www.mbc.malopolska.pl/publication/72474
6. Część VI. Wesoła, Stradom i Kazimierz (c.d.) oraz podmiejska Krowodrza.
www.mbc.malopolska.pl/publication/730887
7. Część VII. Piasek, Wesoła, Kazimierz i Podgórze – uzupełnienia.
www.mbc.malopolska.pl/publication/73088

8. Część VIII. Piasek – uzupełnienia.
www.mbc.malopolska.pl/publication/73717

A.III.7. Detale krakowskich czynszówek i domów. Wybrane drzwi i portale, klamki, okna i obramienia, witraże i figury naścienne.

1. Część I. Zabytkowe Śródmieście.
www.mbc.malopolska.pl/publication/88307
2. Część II. Kleparz, Stradom, Kazimierz, Wesoła, Piasek i Nowy Świat.
www.mbc.malopolska.pl/publication/88308
3. Część III. Kalejdoskop krakowski i Kraków podmiejski.
www.mbc.malopolska.pl/publication/89316
4. Część IV. Śródmieście, Wesoła, Kleparz, Piasek, Stradom, Podgórze, podmiejska Mogiła.
www.mbc.malopolska.pl/publication/90757
5. Część V. Śródmieście, Wesoła, Piasek, Nowy Świat, Czarna Wieś, Podgórze. Podmiejski Kraków: Zakrzówek i Wola Duchacka.
www.mbc.malopolska.pl/publication/94203
6. Część VI. Uzupełnienia: Śródmieście, Kleparz, Piasek i Podgórze. Podmiejski Kraków: Krowodrza, Nowa Wieś, Wola Justowska, Zwierzyniec, Zakrzówek, Ludwinów i Tynec.
www.mbc.malopolska.pl/publication/96154
7. Część VII. Śródmieście, Piasek, Kazimierz i Podgórze.
www.mbc.malopolska.pl/publication/102182
8. Część VIII. Kraków podmiejski. Czarna Wieś, Półwie Zwierzynieckie, Zwierzyniec, Wola Justowska, Przegorzały, Warszawskie, Grzegórzki, Dąbie, Bieńczyce, Krzesławice i Mogiła, Dębniki, Zakrzówek, Ludwinów, Płaszów i Prokocim.
www.mbc.malopolska.pl/publication/102183
9. Część IX. Wesoła i Kraków podmiejski: Jugowice, Łęg, Bieńczyce, Krzesławice, Mogiła, Grębałów, Lubocza, Wadów, Pleszów, Branice, Przewóz
www.mbc.malopolska.pl/publication/102191
10. Część X. Kalejdoskop Krakowski. Śródmieście, Kleparz, Wesoła, Grzegórzki, Dąbie, Piasek, Bronowice Wielkie, Zwierzyniec, Wola Justowska, Kazimierz, Podgórze, Prokocim, Wola Duchacka, Jugowice, „Chałupa u Szpinaka”.
www.mbc.malopolska.pl/publication/113131
11. Część XI. Zdjęcia i wspomnienia Stanisławy Markowskiej dotyczące kamienicy Louisów.
www.mbc.malopolska.pl/publication/113132

A.III.8. Migawki z Cmentarza Rakowickiego

1. Część I. 21.02.2009 – 14.04.2017
www.mbc.malopolska.pl/publication/102198
2. Część II. 18.10.2017 – 13.04.2018
www.mbc.malopolska.pl/publication/102200
3. Część III. 16.10.2018 – 23.12.2018
www.mbc.malopolska.pl/publication/1044590
4. Część IV. Uzupełnienia z lat 2007-2013 oraz zdjęcia od 17.04.2019-01.11.2019
www.mbc.malopolska.pl/publication/116550
5. Część V. Zdjęcia od 25.12.2009 do 10.06.2020
www.mbc.malopolska.pl/publication/131177
6. Część VI. Zdjęcia od 22.10.2020 do 01.11.2021
www.mbc.malopolska.pl/publication/134872
7. Część VII. Zdjęcia od 24.12.2021 do 05.04.2022
www.mbc.malopolska.pl/publication/140561
8. Część VIII. Zdjęcia od 24.12.2021 do 05.04.2022
www.mbc.malopolska.pl/publication/148809

A.III.9. Krakowskie i podkrakowskie jeziora, stawy, rozlewiska i mokradła

1. Część I.
Dawna plaża pod Wawelem, Planty, Bronowice Wielkie, Czarna Wieś, Błonia, Zwierzyniec, Mydlniki i Kryspinów, Zakrzówek, Ludwinów, pogranicze Pychowic i Bodzowa, pychowickie łąki, Przegorzały i Bielany, posolvay'owskie stawy w Borku Fałęckim, okolice Bonarki, kamieniołom Libana, teren KL Płaszów, Bagry, nabrzeże Wisły w Rybitwach i Płaszowie, Dąbie, łąki mogiłskie, Bieńczyce i Olsza.
www.mbc.malopolska.pl/publication/74564
2. Część II.
Parki: w Nowym i Starym Prokocimiu, Wola Duchacka, Piaski Wielkie, Rząka, Krzyszkowice, Rajska, Kosocice, Barycz i Wieliczka.
www.mbc.malopolska.pl/publication/74567

A.III.10. Liczne albumy o Krakowie i jego okolicach opublikowane na mojej stronie serwisu społecznościowego Facebook:
<http://pl-pl.facebook.com/people/Leszek-Grabowski/100000321665908>

B. Opracowania dotyczące Ziemi Gdowskiej

B.I. Sagi i historie rodzinne

1. Saga rodu Grabowskich z Bilczyc i Liplasa koło Gdowa. Edycja XIX uzup. i skoryg.
www.mbc.malopolska.pl/publication/8610
2. Saga rodu Chanków i Kędrynów z Podolan i okolic Gdowa. Edycja VI uzup.
www.mbc.malopolska.pl/publication/10372
3. Szkic do historii badań nad drzewem genealogicznym rodu Chanków z Podolan i okolic Gdowa.
www.mbc.malopolska.pl/publication/14677
4. Notka o rodach: Kaletów – „Wójcioków”, Augustynków – „Frysiów” i Mrozowskich z Bilczyc koło Gdowa. Edycja XI.
www.mbc.malopolska.pl/publication/13924

B.II. Albumy o Ziemi Gdowskiej

B.II.1. Gdów i jego okolice – odchodzący świat

1. Część I. Gdów, Bilczyce, Liplas, Podolany, Wola Zręczycka, Jaroszkówka, Lipnica Murowana. Edycja II.
www.mbc.malopolska.pl/publication/15443
2. Część II. Gdów, Przebieczany, Marszowice, Jaroszkówka, Kobylec, Klęczana, Wola Zręczycka.
www.mbc.malopolska.pl/publication/15730
3. Część III. Wiatowice, Niegowić, Marszowice, Bilczyce, Gdów, Grzybowa, Zręczyce, Wola Zręczycka, Klęczana, Łapanów, Szlak Papieski - odcinek od Klęczany do Łapanowa. Edycja II.
www.mbc.malopolska.pl/publication/15731
4. Część IV. Bilczyce, Gdów, Podolany, Wola Zręczycka i Zręczyce. Edycja II.
www.mbc.malopolska.pl/publication/17022
5. Część V. Bilczyce, Liplas, Niegowić, Gdów i Grzybowa.
www.mbc.malopolska.pl/publication/17844
6. Część VI. Zagórzany, Gdów, Podolany, Jaroszkówka, Wieniec, Nieznanowice, Marszowice, Bilczyce i Łazany.
www.mbc.malopolska.pl/publication/21257
7. Część VII. Lednica Górna, Trąbki, Łazany Bilczyce, Gdów, Marszowice, Wola Zręczycka i Zagórzany.
www.mbc.malopolska.pl/publication/24065
8. Część VIII. Łazany, Gdów, Niegowić, Krakuszowice, Grodkowice, Klęczana, Kobylec i Łapanów
www.mbc.malopolska.pl/publication/56963
9. Część IX. Nieznanowice, Pierzchów, Cichawa. Szlak Papieski – odcinek od Niegowici do granic Klęczany.
www.mbc.malopolska.pl/publication/58646

10. Część X. Łazany, Bilczyce, Gdów, Pierzchów, Niegowić i Wiatowice. Edycja II.
www.mbc.malopolska.pl/publication/61319
11. Część XI. Jawczyce, Liplas, Gdów, Wola Zręczycka, Kobylec; wybrane archiwalia.
www.mbc.malopolska.pl/publication/77982
12. Część XII. Gdów, Marszowice, Jaroszkówka, Kobylec; kilka wyburzonych już chałup z Gdowa, Marszowic i Kobylca. Edycja II.
www.mbc.malopolska.pl/publication/85467
13. Część XIII. Rekonesans po Gdowie a.d. 2015, Bilczyce, Jawczyce, Podolany, Wola Zręczycka, Marszowice. Edycja IV.
www.mbc.malopolska.pl/publication/94401
14. Część XIV. Muzeum Dwór Feillów w Woli Zręczyckiej koło Gdowa, jego historia, otoczenie i okolica. Zagórzany. Edycja II uzup.
www.mbc.malopolska.pl/publication/98706
15. Część XV. Podolany i ich otoczenie.
www.mbc.malopolska.pl/publication/119043

C. Budownictwo ludowe, małomiasteczkowe i dworskie oraz kapliczki i inne pamiątki Ziemi Krakowskiej

1. Część I. Gdów. Edycja III.
www.mbc.malopolska.pl/publication/94399
2. Część II. Bilczyce, Jawczyce, Grzybowa, Łazany, Zręczyce, Wola Zręczycka, Edycja II.
www.mbc.malopolska.pl/publication/94400
3. Część III. Dobczyce i ich okolice.
www.mbc.malopolska.pl/publication/99109
4. Część IV. Bochnia i jej okolice.
www.mbc.malopolska.pl/publication/102150
5. Część V. Lanckorona i jej okolice: Izdebnik i Krzywaczka. Ed. II.
www.mbc.malopolska.pl/publication/113133
6. Część VI. Orawski Park Etnograficzny w Zubrzycy Górnej.
www.mbc.malopolska.pl/publication/114434
7. Część VII. Nadwiślański Park Etnograficzny w Wygielzowie.
www.mbc.malopolska.pl/publication/114435
8. Część VIII. Lipnica Murowana, Lipnica Dolna i Górna.
www.mbc.malopolska.pl/publication/115508
9. Część IX. Łapanów i jego okolice.
www.mbc.malopolska.pl/publication/119042
10. Część X. Ojców.
www.mbc.malopolska.pl/publication/131155
11. Część XI. Niegowić i jej okolica: Liplas, Wiatowice, Krakuszowice, Cichawa, Grodkowice, Pierzchów, Nieznanowice i Marszowice.
www.mbc.malopolska.pl/publication/131156

12. Część XII. Obrzeże i okolice Wieliczki. Kraków Bieżanów, Czarnochowice, Śledziejowice, Kokotów, Zabawa, Lednica Górna, Szczygłów, Zabłocie Surówki, Przebieczany, Biskupice, Trąbki, Rożnowa, Pawlikowice
www.mbc.malopolska.pl/publication/138492
13. Część XIII. Wielickie Krzyszkowice.
www.mbc.malopolska.pl/publication/138493
14. Część XIV. Prywatny skansen (zagroda) Elżbiety GrabośApolonia - w Zakrzowie oraz dawna zabudowa Niepołomic i ich okolice: Zakrzowa, Podłęża, Staniątek, Woli Batorskiej i Zabierzowa Bocheńskiego
www.mbc.malopolska.pl/publication/141449
15. Część XV. Wieliczka z lat 2009-2012
www.mbc.malopolska.pl/publication/142232
16. Część XVI. Wieliczka c.d. (2013-2023). Dodatek: wielickie parki oraz Siercza i Rożnowa w roku 2023
www.mbc.malopolska.pl/publication/148375
17. Część XVII. Wieliczka z roku 2023. C.d. Uzupełnienia z centrum oraz przegląd Bogucic i Parka Na Grabówkach
www.mbc.malopolska.pl/publication/148805
18. Część XVIII. Zachodnie obrzeża i okolice Krakowa. Piekary, Kryspinów, Cholerzyn, Liszki, Kaszów, Mników, Przeginia Duchowna, Brodła, Aleksandrowice, Kleszczów, Rudawa i Nawojowa Góra, Kobylany i Karniowice, Dubie i Dębnik, Zielonki, Korzkiew i Owczary, Garlica Murowana, Iwanowice, Jawiszowice, Świątniki Górne, Podchybie, okolice Kęt i Andrychowa (Czaniec, Roczyne, Rzyki i Wieprz)
www.mbc.malopolska.pl/publication/148806

D. Opracowania dotyczące Ziemi Krakowskiej.

D.I. Dawny świat okolic Krakowa

1. Część I. Dobczyce i Dziekanowice. Edycja II.
www.mbc.malopolska.pl/publication/19619
2. Część II. Wieliczka i Rożnowa.
www.mbc.malopolska.pl/publication/19620
3. Część III. Wieliczka i jej okolice (c.d.). Wieliczka, Czarnochowice, Lednica Górna, Przebieczany, Biskupice, Szczygłów, Surówki – Zabłocie.
www.mbc.malopolska.pl/publication/21938
4. Część IV. Wieliczka i jej okolice (cd). Wieliczka, Krzyszkowice, Lednica Górna, Czarnochowice i Śledziejowice.
www.mbc.malopolska.pl/publication/56793
5. Część V. Łapanów i jego okolice. Łapanów, Kobylec, Jaroszkówka, Szlak Papieski – odcinek od Łapanowa do Kobylca.
www.mbc.malopolska.pl/publication/56794
6. Część VI. Dobczyce i ich okolice (c.d.). Dobczyce i Kornatka. Edycja II.
www.mbc.malopolska.pl/publication/57409

7. Część VII. Mozaika podkrakowska. Edycja III.
Puszcza Niepołomicka i jej okolice, Brzesko Nowe, Pleszów, Kościelniki i Górka Kościelnicka, Zielonki, Korzkiew i ich okolice, Rudawa i jej okolice, Wola Zręczycka i Zagórzany, wokół Dobczyc i Podchybie koło Lanckorony. Dodatek – Podkarpacie, okolice Rzeszowa: Świlcza, Mrowla i Bratkowice.
www.mbc.malopolska.pl/publication/59373
8. Część VIII. Bochnia i jej okolice. Ziemia Tarnowska. Bochnia, Łapczyca, Lipnica Murowana, Jasień Brzeski, Tarnów i Ładna. Cmentarze wojenne o okresie I-ej wojny światowej z okolic Tarnowa. Edycja IV.
www.mbc.malopolska.pl/publication/59639
9. Część IX. Wieliczka i jej okolice (c.d.). Wokół centrum Wieliczki, Krzyszkowice oraz panoramy z Chabrowego Wzgórza, Śledziejowice i Kokotów.
www.mbc.malopolska.pl/publication/62561
10. Część X. Wieliczka i jej okolice (c.d.). Lednica Górna, wokół centrum Wieliczki, Krzyszkowice oraz panoramy z Chabrowego Wzgórza, krajobrazy wokół Baryczy. Edycja II.
www.mbc.malopolska.pl/publication/69387
11. Część XI. Bochnia i jej okolice (c.d.). Bochnia i Łapczyca. Edycja II.
www.mbc.malopolska.pl/publication/70813
12. Część XII. Wieliczka i jej okolice (c.d.). Rekonesans wokół wzgórza Pod Baranem.
www.mbc.malopolska.pl/publication/71484
13. Część XIII. Wieliczka i jej okolice (c.d.). Migawki z Wieliczki. Jeszcze jeden spacer po dawnych Krzyszkowicach.
www.mbc.malopolska.pl/publication/724743
14. Część XIV. Wieliczka i jej okolice c.d. Galicyjskiej Wieliczki ciąg dalszy, Wzgórze Kaim. Edycja II.
www.mbc.malopolska.pl/publication/76407
15. Część XV. Migawki z trasy: Staniątki, Niepołomice, Wola Batorska, Uście Solne, Szczurowa, Żabno, Ujście Jezuickie, Opatowiec, Gręboszów. Cmentarze wojenne i pomniki z okresu I-ej wojny światowej (c.d.): Wola Batorska - Sitowiec, Biskupice Radłowskie, Otfinów, Ujście Jezuickie, Gręboszów. Okolice Brzeska i Tarnowa – uzupełnienia. Edycja II.
www.mbc.malopolska.pl/publication/77197
16. Część XVI. Wieliczka (c.d.) i kalejdoskop podkrakowski. Wielickich widoków ciąg dalszy, Krzyszkowice, Bilczyce, Staniątki, Niepołomice, Podłęże, Zakrzów, Świątyniki Górne, Kryspinów, Aleksandrowice i Kleszczów. Edycja II.
www.mbc.malopolska.pl/publication/96911
17. Część XVII. Cholerzyn, Liszki, Kaszów, Nowa Wieś Szlachecka, Rybna, Przeginia Duchowna, Brodła, Babice, Wygietzów, Marcyporeba, Jawiszowice, Gdów, Marszowice, Podolany, Wola Zręczycka, Zagórzany, Kobylec, Lipnica Górna. Edycja II.
www.mbc.malopolska.pl/publication/115523

18. Część XVIII. Wieliczka, Gdów, Wola Zręczycka, Zagórzany, Kobylec, Piekary i Tyniec, Liszki, Mników i Wyciąże.
www.mbc.malopolska.pl/publication/131260
19. Część XIX. Bronowice Małe i Wielkie, Mydlniki, Kobylany, Balice, Aleksandrowice, Morawica, Olszanica, Chełm, Kryspinów, Cholerzyn, Kaszów, Mników, Czernichów, Jeziorzany, Piekary, Tyniec, Skawina, Radziszów, Biertowice, Kalwaria Zebrzydowska, Bugaj, Świątniki, Iwanowice, Uście Solne, Niedary, Świniary, Targoszów, Zawoja, Czaniec, Roczyny, Rzyki, Brzeźnica.
www.mbc.malopolska.pl/publication/131261
20. Część XX. Gdów, Podolany, Marszowice, Wola Zręczycka, Zagórzany, Szarów, Wieliczka
www.mbc.malopolska.pl/publication/132352
21. Część XXI. Modlnica, Dębnik, Czatkowice, Tenczynek, Szczyglice, Balice, Aleksandrowice, Morawica, Cholerzyn, Liszki, Kaszów, Mników, Nowa Wieś Szlachecka, Czernichów, Skawina, Jurczyce, Krzęcin, Radziszów, Wola Radziszowska, Głogoczków, Krzyszkowice, Świątniki Górne, Krzywaczka, Biertowice, Sułkowice, Lubień, Pcim, Dobczyce, Lanckorona. Fotografie Przemysława Wesołowskiego.
www.mbc.malopolska.pl/publication/132353
22. Część XXII. Wokół Wieliczki, Łazany, Jawczyce, Bilczyce, Liplas, Gdów, Marszowice, Wola Zręczycka i Zagórzany, Niżowa, Hucisko, Wiśniowa, Raciechowice, Kasinka Mała, Makocice, Karniowice, na Roztoczu.
Zdjęcia autora oraz uzupełniająco: Benedykta Dziecielskiego, Justyny Cwajnej, Karola Grabowskiego, Ewy Skoplak i Łukasza Opałka.
www.mbc.malopolska.pl/publication/140511

E. Przydrożne zabytki sztuki sakralnej z rejonów: Krakowa, jego okolic i Ziemi Krakowskiej

E.I. Zabytkowe figury, kapliczki i krzyże przydrożne z rejonu Krakowa i jego okolic.

1. Część I. Dawne przedmieścia Krakowa i podkrakowskie wsie.
www.mbc.malopolska.pl/publication/21231
2. Część II. Centrum Krakowa w obrębie dawnego rdzenia austriackiej twierdzy.
www.mbc.malopolska.pl/publication/21258
3. Część III. Ziemia Krakowska. Wieliczka, Gdów, Dobczyce i ich okolice.
www.mbc.malopolska.pl/publication/21259
4. Część IV. Centrum Krakowa w obrębie dawnego rdzenia austriackiej twierdzy – uzupełnienia.
www.mbc.malopolska.pl/publication/74586

5. Część V. Ziemia Krakowska cd.
Wieliczka i jej okolice, Trąbki, Łazany, Gdów i jego okolice, Szlak Papieski: Niegowić – Marszowice – Klęczana - Kobylec - Łapanów, Łapanów i jego okolice, Niepołomice i ich okolice, Dołęga koło Szczurowej, Kościelniki, Bochnia i jej okolice, Dębno Tarnowskie, Żabno i jego okolice, Wola Pogórska.
www.mbc.malopolska.pl/publication/77198

F. Opracowania dotyczące Podkarpacia

- F.1. Zarys dziejów rodzin Lubasów i Kokoszków ze Świlczy koło Rzeszowa.
Edycja II. uzup.
www.mbc.malopolska.pl/publication/131173

F.2. Budownictwo ludowe, małomiasteczkowe i dworskie oraz umykające krajobrazy Podkarpacia

1. Część I. Świlcza i jej okolice: Rudna Wielka i Rudna Mała, Mrowla, Trzciana i Bratkowice.
www.mbc.malopolska.pl/publication/131171
2. Część II. Tyczyn i Budziwój.
www.mbc.malopolska.pl/publication/131172
3. Część III. Krajobrazy Świlczy z lat 2012-2022.
www.mbc.malopolska.pl/publication/140562

F. Wybrane artykuły oraz audycje radiowe oraz telewizyjne z moim udziałem

Głos Wielicki (www.wielicki.glos24.pl)

1. Nr 1 (styczeń 2009) – „Odchodzący świat”.
2. Nr 2 (luty 2009) – „Negatyw na szklanej płytce”.
3. Nr 10 (październik 2009) – „Zapomniany mieszkaniec Bilczyc”;
o Franciszku Augustynku – „Antonim Wichurze” - w setną rocznicę jego narodzin.
4. Nr 12 (grudzień 2009) – „Bilczyce z lat mego dzieciństwa”
5. Nr 1 (styczeń 2010) – „Bajeczna chałupa mojej babki z Bilczyc”.
Część 1.
6. Nr 2 (luty 2010) – „Bajeczna chałupa mojej babki z Bilczyc”.
Część 2.
7. Nr 3 (marzec 2010) – „Bajeczna chałupa mojej babki z Bilczyc”.
Część 3.
8. Nr 4 (kwiecień 2010) – „Gdów z lat mego dzieciństwa - początku lat 60-tych XX-go wieku”. Część 1.
9. Nr 5 (maj 2010) – „Gdów z lat mego dzieciństwa - początku lat 60-tych XX-go wieku”. Część 2.
10. Nr 6 (czerwiec 2010) – „Tradycja nazw i przezwisk z dawnych Bilczyc”.
Część 1.

11. Nr 7 (lipiec 2010) – „Tradycja nazw i przezwisk z dawnych Bilczyc”. Część 2”.
12. Nr 8 (sierpień 2010) – „Moja prababka „Magdusia”. Część 1.
13. Nr 10 (październik 2010) – „Moja prababka „Magdusia”. Część 2.
14. Nr 1 (styczeń 2011). „Wspomnienie Marcina Ciężarka”.
15. Nr 2 (luty 2011). „Jan Kaczmarczyk – zapomniana ofiara zbrodni katyńskiej”.
16. Nr 3 (marzec 2012). „Moja Babcia Bogdzina”.
17. Nr 9 (wrzesień 2012). „Z dziejów dworu w Bilczycach”.

Wiadomości (10.2011)

www.wiadomosci.krakow.pl

O mnie. Barbara Bączek. „Dokumentalista z sercem”

Dziennik Polski (19-20.01.2013)

O mnie. Paulina Polak. „Fotografuje taki Kraków, który powoli przechodzi do przeszłości”.

<http://www.dziennikpolski24.pl/artukul/3214128,fotografuje-krakow-ktory-powoli-odchodzi-do-przeszlosci,id,t.html>

Gazeta Gdowianin

Artykuły i notki na temat Ziemi Gdowskiej, publikowane na internetowej stronie w/w gazety – www.gazetagdowianin.pl, w tym wywiad sprzed wielu lat, udzielony Panu Marcinowi Chytkowskiemu z Fundacji Stryszowianin, opublikowany w internetowej wersji Gazety Gdowianin w październiku roku 2020.

<https://www.gazetagdowianin.pl/wiadomosci-z-gminy-gdow/wywiad-z-leszkiem-grabowskim/>

Krowoderska.pl

Wywiad ze mną Andrzeja Śledzia: „Coś było piękne powinno trwać”, z dnia 14.01.2016 – <https://krowoderska.pl/fotograf-leszek-grabowski-cos-co-bylo-piekne-powinno-trwac/>

Dziennik Polski i Dziennik Polski 24 z dnia 29.01.2018

Artykuł Małgorzaty Mrowiec z moimi sugestiami i zdjęciami: „Kraków pilnie potrzebuje skansenu! To ostatni moment na ratowanie ginącej dawnej zabudowy”

http://www.dziennikpolski24.pl/region/kronika-krakowska/a/krakow-pilnie-potrzebuje-skansenu-to-ostatni-moment-na-ratowanie-ginacej-dawnej-zabudowy,12887902/?utm_source=social-media-facebook&utm_medium=przycisk-gora

Dziennik Polski 24 z dnia 14.03.2018

Artykuł Małgorzaty Mrowiec, ilustrowany moimi zdjęciami: „Piękne stare chałupy znikają z krajobrazu Krakowa. Ktoś zadba o stworzenie skansenu?”

<http://www.dziennikpolski24.pl/region/wiadomosci-krakow/a/piekne-stare-chalupy-znikaja-z-krajobrazu-krakowa-ktos-zadba-o-stworzenie-skansenu,13005674/>

Polskie Radio Kraków

Rozmowa z red. Grzegorzem Krzywakiem o dawnych kąpieliskach w Krakowie (28.06.2017)

<http://www.radiokrakow.pl/wiadomosci/krakow/kapielsko-na-zakrzowku-darmowe-dla-posiadaczy-krakowskiej-karty-miejskiej/>

Polskie Radio Kraków

Moje opowieści o krakowskim Piasku w rozmowie z red. Marzeną Florkowską (05.02-09.02.2018) w programie Pod Lupą

<http://www.radiokrakow.pl/audycje/pod-lupa/pod-lupa-na-krakowskim-piasku/>

Polskie Radio Kraków

Reportaż Grzegorza Krzywaka o fontannach krakowskich – tych dawnych i tych współczesnych (27.02.2018)

<http://www.radiokrakow.pl/wiadomosci/krakow/gdzie-sie-podzialy-krakowskie-fontanny/>

Artoteka WBP

Rajski Piasek – spotkanie w w Krakowie w dniu 06.03.2018

Relacja na żywo w Youtube

<https://www.youtube.com/watch?v=rG1kpe-cepM&feature=share>

Polskie Radio Kraków –

reportaż Magdaleny Zbylut z dnia 28.06.2018.

„Czy powstanie krakowski skansen – pomysł wraca po raz trzeci”.

<http://www.radiokrakow.pl/wiadomosci/krakow/czy-powstanie-krakowski-skansen-pomysl-wraca-po-raz-trzeci-zdjecia/>

TVP Kraków

Reportaż Moniki Dziury: „CZY W KRAKOWIE POWSTANIE SKANSEN? TO OSTATNIA SZANSA NA RATUNEK DLA STARYCH CHAŁUP”.

Kronika Krakowska z dnia 08.07.2018

<http://krakow.tvp.pl/37999421/czy-w-krakowie-powstanie-skansen-to-ostatnia-szansa-na-ratunek-dla-starych-chalup>

Dziennik Polski

Artykuł Magdaleny Mrowiec (z moimi zdjęciami w wersji internetowej)

Skansen: chałupy, karczma, krowy... z dnia 17.09.2018

<https://dziennikpolski24.pl/skansen-chalupy-karczma-krowy-nowe-muzeum-mogloby-powstac-w-nowej-hucie-za-dwa-lata/ar/13498315>

Radio Kraków

„Urok starych chałup” - reportaż Marzeny Florkowskiej w programie Pod Lupą w dniu 06.05.2019

<http://www.radiokrakow.pl/audycje/pod-lupa/urok-starych-chalup/?fbclid=IwAR1Tdc8v83PGNOJU8I7vIQyVonK-ZodQc18o8CFZXXq0Lk1YsprHGDeYds/>

TVP Kraków

„Krakowski skansen powstanie w Nowej Hucie” -reportaż Moniki Dziury z Kroniki Krakowskiej z dnia 11.11.2019

<https://krakow.tvp.pl/45289207/krakowski-skansen-powstanie-w-nowej-hucie?fbclid=IwAR0n9XtOmfXwjGouGJRQPpoZDdC65FmzZMMkFRVYCOaYc-kpxEzRhC16MBok>

Dziennik Polski

Artykuł Małgorzaty Mrowiec z moimi zdjęciami i tekstem

„Na tropie Krakowa, którego już... nie ma. Zobacz, jak zmienił się krajobraz miasta w zaledwie kilkadziesiąt lat”.

https://dziennikpolski24.pl/na-tropie-krakowa-ktorego-juz-nie-ma-zobacz-jak-zmienil-sie-krajobraz-miasta-w-zaledwie-kilkadziesiat-lat-zdjecia/ar/c15-14849361?fbclid=IwAR38luUMHWDjA8AQFWfWRx-1PbVPDJFzChw_0NAN1X53Glxfegtcyk6Vjr0

Radio Eska

O fontannie prof. Zina

https://www.eska.pl/krakow/koniec-poniewierki-fontanny-zina-zabytek-stanal-w-parku-jerzmanowskich-aa-MFY1-ZadL-a1qq.html?fbclid=IwAR1a4g-8Srf8xLB_PiOaJJsfVhD694lf3eTCDwE43yDiCz-ONP5dXIA7VEK

TVP Kraków

O dramatycznej zabudowie Półwsia Zwierzynieckiego -
Kronika Krakowska z dnia 01.06.2020 – reportaż Moniki Dziury
<https://www.facebook.com/tvp3krakow/videos/689062808542333/UzpfSTEwMDAwMDMyMTY2NTkwODozMTc5NjY0NjgyMDU0MjIz/>

Muzeum Krakowa

„Spacer po Garbarach”. Moje opowieści o Piasku sprzed 60 lat –
pięcioczęściowy film, zrealizowany na zamówienie MK w ramach projektu
realizowanego przez Dom Zwierzyniecki: „Zwierzyniec zaprasza Garbary”.

Część I.

<https://www.facebook.com/watch/?v=294634634941344>

Część II

<https://www.facebook.com/watch/?v=350540442612113>

Część III

<https://www.facebook.com/watch/?v=791311341611557>

Część IV

<https://www.facebook.com/watch/?v=988264891624351>

Część V

<https://www.facebook.com/watch/?v=3116460041801936>

TVP Kraków

„Coraz bliżej skansenu” - reportaż Moniki Dziury w Kronice Krakowskiej na
antenie w dniu 01.09.2020

<https://krakow.tvp.pl/49665568/coraz-blizej-powstania-skansenu-w-krakowie?fbclid=IwAR0jE0W0GHAY8uUZYI8DTkc1BweyL1veZIMJzyQVZjCBsVbjtr1mIyDRKmg>

Radio Kraków

„Przedświąteczny Kraków”, rozmowa z redaktor Marzeną Florkowską
o realiach Piasku z lat 60. Audycja Przed Hejnałem z dnia 21.12.2020.

<https://www.radiokrakow.pl/audycje/przy-okazji/przedswiateczny-krakow/>

TVP Kraków

„Co stanie w krakowskim skansenie?” - reportaż red. Moniki Dziury
w Kronice Krakowskiej w dniu 22.03.2021

https://krakow.tvp.pl/52916082/co-stanie-w-krakowskim-skansenie?fbclid=IwAR2y6YI504NHblMXpOXxscGKQ3NQNmkBxXZPHGD_AYHBQrSwm8dyWhcudV8

TVP Kraków

„Trwa rewitalizacja Parku Jordana w Krakowie”
reportaż red. Moniki Dziury w Kronice Krakowskiej w dniu 10.04.2021,
gdzie wyrażam swoje zdanie na temat przyszłości Jordanówki

https://krakow.tvp.pl/53243325/trwa-rewitalizacja-parku-jordana-w-krakowie?fbclid=IwAR3csSwGbxOFoLumuP-y2jIgis5rHV_6OSHIIVWI2oyKUiALZzbXLvMVM4g

Radio Eska

Wspomnienie Bagrów Ludwinowskich w rozmowie z Jakubem Kusym na antenie (15.11.2021)

<https://www.eska.pl/krakow/zm-sprzata-bagry-ludwinowskie-co-czekaten-urokliwy-zakatek-aa-515R-7dSL-HdZQ.html>

TVP Kraków

reportaż red. Moniki Dziury o przyszłości „okrągłaka” w Parku Jordana - Kronika Krakowska z dnia 04.12.2021

krakow.tvp.pl/57280771/nie-chca-muzeum-sportu-w-jordanowce

Gazeta Krakowska.pl z dnia 18.01.2023 –

artykuł red. Małgorzaty Mrowiec: „Kraków. Skansen w Branicach miał ratować piękne stare chałupy. Wciąż nie zaczął. Czy w ogóle zdąży?”

<https://gazetakrakowska.pl/krakow-skansen-w-branicach-mial-ratowac-piekne-stare-chalupy-wciaz-nie-zaczal-czy-w-ogole-zdazy/ar/c1-17213619>

Radio RMF 24 Regiony z dnia 21.01.2023

Reportaż red. Marka Wiosło. „Zabytkowe, drewniane chałupy czekają na przenosiny. Z roku na roku niszczeją”

https://www.rmfm24.pl/regiony/krakow/news-zabytkowe-drewniane-chalupy-czekaja-na-przenosiny-z-roku-na-,nId,6547007#crp_state=1

TVP Kraków

kolejny reportaż red. Moniki Dziury o skansenie. Kronika Krakowska z dnia 05.02.2023

<https://krakow.tvp.pl/66060253/05022023-1830>

Kraków. Nasze miasto.pl

Artykuł Małgorzaty Mrowiec o nowo powstającym skansenie z moją opinią (12.08.2023)

<https://krakow.naszemiasto.pl/krakow-zamiast-powstajacego-skansenu-w-branicach-wciaz/ar/c1-9420131>

Przyznane wyróżnienia

- 2017. Medal 650-lecia Prokocimia przyznany przez Komitet Organizacyjny Obchodów 650-lecia Prokocimia
- 2018. Odznaka Honoris Gratia przyznana przez Prezydenta Jacka Majchrowskiego za pracę społeczną na rzecz Krakowa
- 2019. Wyróżnienie w ramach Nagrody Województwa Małopolskiego im. Mariana Korneckiego "za wybitne osiągnięcia w dziedzinie ochrony i opieki nad zabytkami architektury drewnianej Małopolski w roku 2019"
- 2020. Powołanie przez Prezydenta miasta Krakowa Jacka Majchrowskiego na członka Rady Konsultacyjnej d.s. Parku Edukacyjnego Branice
- 2023. Powołanie na II. kadencje Rady