

Leszek Grabowski

**Migawki z Cmentarza Rakowickiego
w Krakowie. Część IV.**

**Uzupełnienia z lat 2007 do 2013 oraz zdjęcia z okresu od
17.04.2019 do 01.11.2019.**

Kraków 2019

Leszek Grabowski

**Migawki z Cmentarza Rakowickiego
w Krakowie. Część III.**

**Uzupełnienia z lat 2007 do 2013 oraz zdjęcia z okresu od
17.04.2019 do 01.11.2019.**

Kraków 07.11.2019

**Na prawach rękopisu
© Copyright by Leszek Grabowski
Kraków 2019**

Spis Treści

0.	Wstęp	4 - 5
I.	Uzupełnienia z lat 2007-2013	6 - 36
II.	17.04.2019	37 - 59
III.	17.10.2019	60 - 98
IV.	26.10.2019	99-127
V.	29.10.2019	128-146
VI.	30.10.2019	147-156
VII.	01.11.2019	157-157

Załącznik. Moje opracowania dostępne w zasobach Małopolskiej Biblioteki Cyfrowej (www.mbc.malopolska.pl) i Europeany (www.europeana.eu) oraz publikacje prasowe i audycje radiowe z moim udziałem 158-180



Fot. nr 1. Z żoną i córką na grobie rodziców. (14.02.2009)

0. Wstęp

Część IV z cyklu „Migawki z Cmentarza Rakowickiego” jest kontynuacją luźnych impresji, również osobistych, z terenu tej największej i najstarszej z funkcjonujących w Krakowie nekropolii, która swą aurą już od dziecka silnie na mnie oddziaływała, a z czasem tylko pogłębiała nostalgiczne refleksje związane z przemijaniem. Jak już wspominałem we wstępach do poprzednich części, albumy z tej serii nie stanowią jakiejś metodycznej publikacji o podłożu naukowym, a jedynie prezentują różnorodność cmentarza, który jest i wspaniałą galerią sztuki cmentarnej, i ujmującym czasem swym klimatem oraz treścią napisów zbiorowiskiem zwykłych nagrobków oraz często trudnych już do rozpoznania mogił.


Coś co wyraźnie odróżnia tę nekropolię, powstałą w roku 1802, od innych krakowskich cmentarzy jest wielonarodowość spoczywających tu mieszkańców Krakowa, znaczona choćby „egzotycznymi” nazwiskami i sprawowanymi przez nich stanowiskami, czego wyraźną kulminacją były czasy galicyjskie. Wzruszenie wywołują zarówno przywoływane do pamięci wybitne postacie z dawnego Krakowa, kiedyś powszechnie znane z kart historii i będące w aureoli sławy, z czasem jednak zapominane, jak i groby zwykłych śmiertelników, gdzie ogrom ludzkich nieszczęść i tragedii jest często naznaczony na inskrypcjach zapisanych na tablicach nagrobkowych, nierzadko ledwie czytelnych. Dla uważnego i wnikliwego „podróżnika” po zabytkowej części cmentarza są to pełne zadumy chwile, które, zwłaszcza u ludzi już niemłodych, dodatkowo potęgują refleksje nad kruchością życia doczesnego i płytkością dążenia za wszelką cenę do bogactw oraz karier, wszak każdego z nas czeka nieunikniony kres ziemskiej wędrówki, nieraz na łez padole i moment, kiedy będziemy rozliczeni przez potomnych ze swoich dokonań i postaw. Warto zatem zdać sobie sprawę, że pamięć ludzka bywa krucha i przemijająca, czego potwierdzeniem są setki zapomnianych grobów, czasem nawet ludzi kiedyś wybitnych, które po dłuższym czasie trudno jest nawet rozpoznać. Grobowce i nagrobki, które przypominają postacie zmarłych w formie medalionów, czasem ledwo już czytelnych, naturalnie rzucają się w oczy, a wpatrując się w wizerunki naszych przodków można poznać dawne stroje oraz obyczaje i taki grób, tak mi się przynajmniej wydaje, po prostu nadal żyje i przemawia do potomnych.

Oczywistą refleksją jaka się nasuwa po wędrówkach po tym cmentarzu jest konieczność przyśpieszenia procesu kompleksowej odnowy wielu grobów: wielkich grobowców, kaplic grobowych czy nagrobków bądź przynajmniej działań w minimalnym choćby zakresie, np. w postaci odtwarzania i uzupełnienia tablic z inskrypcjami. I tu trzeba obiektywnie przyznać, że postęp w tej materii jest widoczny z każdym rokiem, a środki zgromadzone choćby podczas corocznych kwest, a także przekazywane z funduszu SFOZK nie idą na marne, ale potrzeby są nadal ogromne. Ważną kwestią pozostaje sposób odnowy mogił przez osoby prywatne i pokusa lukrowania ich współczesnymi marmurami; to nie powinno mieć tu miejsca, by nie niszczyć niepowtarzalnego klimatu tej nekropolii.

Groby są zbiorową świadomością każdego społeczeństwa i naszym obowiązkiem jest dbałość o historyczną pamięć, bo nic w dziejach narodów nie jest dane na zawsze. Każdy naród czy rodzina ma w swej historii, nawet nie aż tak odległej, różne okresy i na cmentarzach można przypominać sobie zarówno te chwalebne momenty, które powinny stanowić źródła inspiracji do naprawy oraz godnego naśladownictwa i te trudne chwile, ku pamięci i przestrodze. Nie wyobrażam sobie lepszego sposobu na poznawanie przez młodzież przeszłości naszego miasta, jak spacer po historycznych częściach cmentarza, które powinny stać się częścią programów szkolnych lekcji historii, co pomoże jej w kształtowaniu się wrażliwości na ludzkie losy i szacunku dla dokonania przodków.

Klimat Cmentarza Rakowickiego jest niepowtarzalny zwłaszcza w wieczory związane ze Świętem Zmarłych i Dniem Zadusznym, kiedy na mogiłach palą się tysiące kolorowych lampionów, a zewsząd unosi się charakterystyczny zapach woskowej spalenizny. Tak się składa, że ja już od dziecka bywam tu częstym gościem, bo mój Ojciec zmarł, gdy miałem cztery lata i przez materiał fotograficzny przewijają się też moje rodzinne refleksje, wszak dodatkowo grobów związanych z moją najbliższą rodziną, a także dobrymi znajomymi, mam tu kilka.

Na materiał fotograficzny do tego zbioru składają się uzupełnienia z lat 2007-2013, dotyczące również otoczenia cmentarza, jak i zdjęcia współczesne, wykonane w okresie od 17.04.2019 do 01.11.2019. Może nie wszystkie są najwyższej jakości, ale mnie chodziło przede wszystkim o zapisanie niepowtarzalnego klimatu tego niezwykłego miejsca. Zapraszam na magiczną podróż po Cmentarzu Rakowickim i zagłębienie się w przeszłość naszego miasta, którą przy okazji staram się eksponować.



Fot. nr 2. Jak co roku w Święto Zmarłych przy grobie rodziców.

I. Uzupelniania z przedziału od 21.12.2007 do 17.12.2013

Fot. nr 3 (3-4). Skrzyżowanie ulic: Rakowickiej i Frycza Modrzewskiego, a w tle gmach UE. (01.11.2011)



Fot. nr 4. (01.11.2011)



Fot. nr 5 (5-6). Kościół Karmelitów Bosych, który od dziecka towarzyszył mi w podróżach na cmentarz Rakowicki. Tu jego kruchta. (01.11.2011)



Fot. nr 6. Widok od strony ulicy Rakowickiej z neoromańską wieżą. (01.11.2011)



Fot. nr 7 (7-12). Wzdłuż ulicy Rakowickiej.
Fot. nr: 7-8. Budynki wojskowe. (01.11.2011)



Fot. nr 8. (12.04.2009)



Fot. nr 9. Budynek starej zbrojowni współcześnie przekształcony w halę do gry w tenisa.
(12.04.2009)



Fot. nr 10. Bliska oryginałowi, dawna willa ogrodnika, powstała pod koniec XIX wieku,
z ulicy Rakowickiej 33. (12.04.2009)



Fot. nr 11 (11-12). Dawny budynek Miejskiego Przedsiębiorstwa Ogrodowego z ulicy Rakowickiej 35, wybudowany w roku 1925. (12.04.2009)




Fot. nr 12. (17.12.2013)



Fot. nr 13. Nagrobek Izabelli i Waławy Bnińskich przy wejściu od strony ulicy Rakowickiej, który stanowi symboliczną, cmentarną mogiłę, gdzie każdy stara się zapalić świecę za zapomniane osoby. Jeszcze w latach 60. po przeciwnej stronie alejki stała kamienna figura św. Józefa, pod którą zapalano znicze dla tych, których groby zostały poza granicami Ojczyzny, ale uległa ona zniszczeniu i została usunięta. (31.10.2011)



Fot. nr 14. Kaplica cmentarna. (31.10.2011)



Fot. nr 15. Solidnie odnowiony grobowiec Kochanowskich i Krzyżanowskich. (04.04.2012)



Fot. nr 16 (16-17). Grobowiec rodziny Guzikowskich. (01.11.2011)



Fot. nr 17. Tu spoczywają też członkowie rodziny Kohutów: Zygmunt, kierownik warsztatów w Technikum Energetycznym i jego syn Krzysztof, mój klasowy kolega. (01.11.2011)



Fot. nr 18. Zniszczona w styczniu 2013 roku rzeźba na nagrobku Tadeusza Kantora. (28.02.2011)



Fot. nr 19 (19-20). Nagrobek znajomych. Anna Mietelska, z domu Gądek, pochodziła z Marszowic, a jej mąż z Lanckorony. (21.01.2009)



Fot. nr 20. (21.01.2009)



Fot. nr 21. Nagrobek Anny Perzesty, mojej sąsiadki z ulicy Czystej 8, jej męża i syna. (23.10.2013)




Fot. nr 22. Wspomnienie Jadwigi Rolle, nauczycielki z SP nr 6 przy ulicy Szujskiego, która pod koniec lat 50. była wychowawczynią mego brata. 2(17.12.2013)



Fot. nr 23 (23-24). Nagrobek moich ciotek, sióstr Mamy. (21.12.2007)



Fot. nr 24. (01.11.2011)



Fot. nr 25 (25-31). Zmienne klimaty na cmentarzu Rakowickim na przykładzie nagrobku moich rodziców. (21.12.2007)




Fot. nr 26. (21.01.2009)



Fot. nr 27. (04.01.2010)



Fot. nr 28. (04.01.2010)



Fot. nr 29. (31.10.2011)



Fot. nr 30. (01.11.2011)




Fot. nr 31. (23.10.2013)



Fot. nr 32 (32-33). Nagrobek Kieresińskich – jeden z najpiękniejszych i najbardziej wzruszających na terenie Rakowic. (04.01.2010)



Fot. nr 33. (04.01.2010)



Fot. nr 34 (34-37). Mogiły małych aniołków. (24.10.2011)



Fot. nr 35. (24.10.2011)



Fot. nr 36. (24.10.2011)



Fot. nr 37. (24.10.2011)



Fot. nr 38. Tylny fragment rogatki warszawskiej. (04.04.2012)



Fot. nr 39 (39-41). Nagrobek rodzin: Farów, Głowackich i Michałków. Doc. Zbigniew Michałek był pracownikiem naukowym w katedrze Przeróbki Surowców Mineralnych Wydziału Górniczego AGH, gdzie ja studiowałem i ojcem mego kolegi. (01.11.2011)



Fot. nr 40. (01.11.2011)



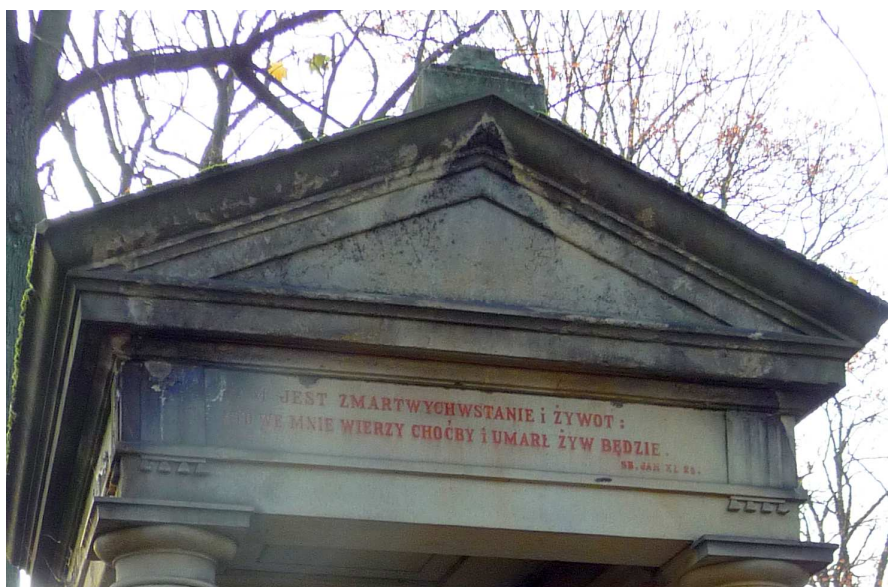
Fot. nr 41. (01.11.2011)



Fot. nr 42. Grobowiec rodziny Dietlów, gdzie m.in. spoczywa Józef, wielce zasłużony dla Krakowa prezydent. (31.10.2011)



Fot. nr 43 (43-44). Grobowiec rodu Tarnowskich. (01.11.2013)



Fot. nr 44. (01.11.2013)



Fot. nr 45. Kapliczka nagrobna Jana Matejki, o którym krakowianie zawsze pamiętają. (01.11.2011)



Fot. nr 46 (46-49). Grobowiec: Dasiewiczów, Gawłów i Beigertów, przedwojennych pracodawców mojej Mamy. (21.12.2007)



Fot. nr 47. . (21.12.2007)




Fot. nr 48. . (21.12.2007)



Fot. nr 49. Antoni Gawel był kierownikiem w sklepie firmowym Palarni Kawy Mikołaja Jawornickiego w Rynku Głównym 44. (21.12.2007)



Fot. nr 50 (50-55). Tu spoczywają siostry mojej Babci z Bilczyc i mąż młodszej z nich. (21.12.2007)



Fot. nr 51. (01.11.2011)



Fot. nr 52. (01.11.2011)



Fot. nr 53. Stanisława Habel, z domu Grabowska, ponoć najładniejsza z pięciu sióstr Babci. (01.11.2011)



Fot. nr 54. Jan Habel, który wraz z rodziną mieszkał w wiejskim domku na Kawiorach przy ulicy Miechowskiej 7. (01.11.2011)



Fot. nr 55. Józefa Frankiewicz, starsza siostra Babci, mieszkanka ulicy Asnyka. (01.11.2011)




Fot. nr 56 (56-58). Grobowiec rodzinny dobrze mi znanego rodu Zieleniewskich, gdzie spoczywają praktycznie wszyscy jego członkowie. Z tabliczek nagrobnych możemy się uczyć historii Krakowa. (21.12.2007)



Fot. nr 57. Odnoga od Leona Zieleniewskiego, syna Ludwika, współzałożyciela fabryki na Grzegórkach. (21.12.2007)



Fot. nr 58. (01.11.2011)




Fot. nr 59 (59-61). Wspomnienie członków rodziny wywodzącej się z podolańskich Chanaków, bliskich krewnych ze strony mojej Mamy. (21.12.2007)



Fot. nr 60. Antoni Sionko, mąż Julii z domu Chanek, zginął w wypadku w kopalni Bielszowice. (21.12.2007)




Fot. nr 61. (01.11.2011)



Fot. nr 62 (62-63). Tu najprawdopodobniej spoczywa też Antonina Wojas, z domu Chanek, młodsza siostra mojej Babci z Podolan. Jej grób przepadł. (21.12.2007)



Fot. nr 63. (01.11.2011)




Fot. nr 64. Nagrobek siostry Karoliny Olszowskiej, „pokutnicy z Krakowa”. (01.11.2011)


II. Fotografie z dnia 17.04.2019




Fot. nr 65. Brama cmentarna od strony ulicy Rakowickiej.



Fot. nr 66 (66-67). Grobowiec rodziny Freege, m.in. znanych w Krakowie ogrodników.



Fot. nr 67.




Fot. nr 68 (68-69). Nagrobek Franciszka Ramsa.



Fot. nr 69.




Fot. nr 70. Nagrobek Marka Grechuty w alei zasłużonych.



Fot. nr 71 (71-72). Nagrobek Eugeniusza Wańka, znanego malarza.



Fot. nr 72.



Fot. nr 73 (73-75). Nagrobek Jerzego Bińczyckiego, uwielbianego aktora.



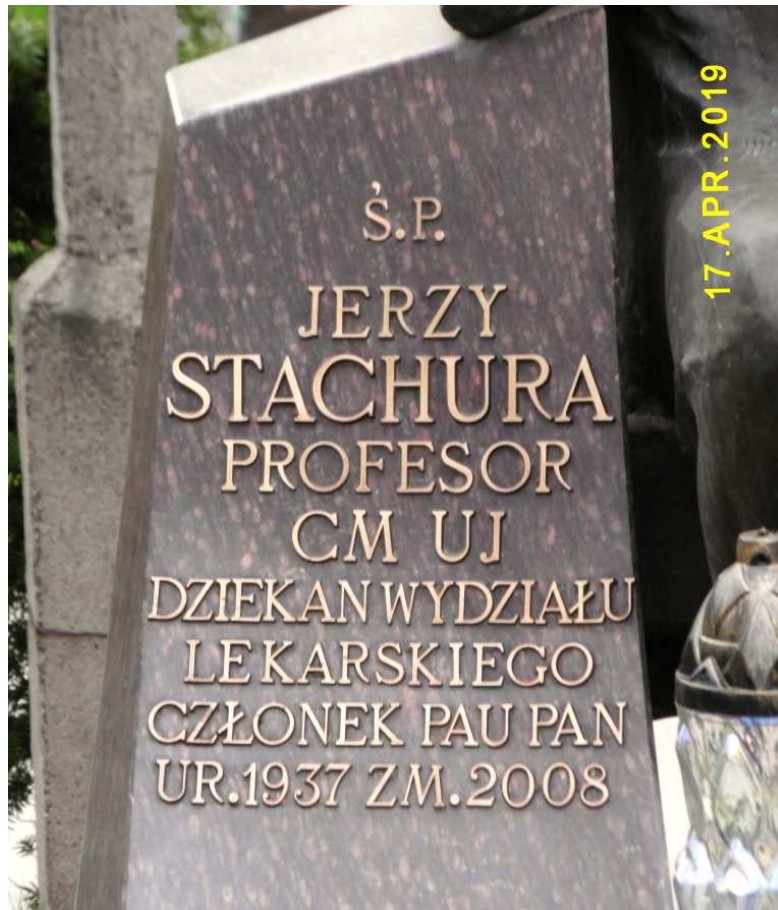
Fot. nr 74.



Fot. nr 75.



Fot. nr 76 (76-77). Nagrobek prof. Jerzego Stachury, znanego patologa.



Fot. nr 77.



Fot. nr 78 (78-79). Kolejne akcenty rodzinne.



Fot. nr 79.



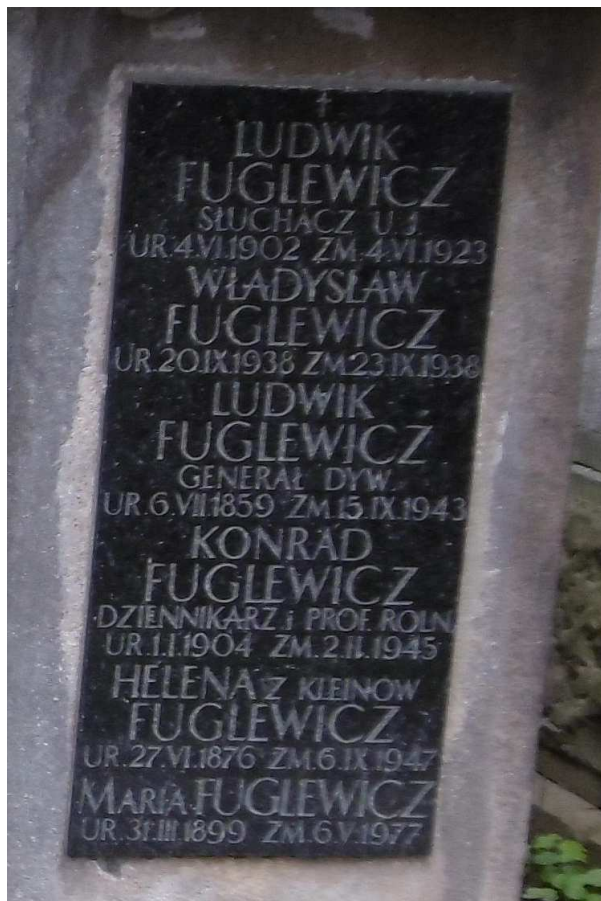
Fot. nr 80 (80-83). Grobowiec rodziny Bątków, gdzie m.in. spoczywa dr Franciszek Klein, wielki znawca i miłośnik Krakowa.



Fot. nr 81.



Fot. nr 82.



Fot. nr 83.



Fot. nr 84. Przykład kontrowersyjnego sposobu odnowy. Blichtrz dociera również na tę piękną metropolię.



Fot. nr 85 (85-88). Grobowiec zasłużonej dla Krakowa rodziny Krzyżanowskich



Fot. nr 86.



Fot. nr 87. Wacław Krzyżanowski, którego dzieła można podziwiać m.in. na krakowskim Piasku (choćby gmach Bursy Kuznicza przy ulicy Skarbowej 2-4).



Fot. nr 88.



Fot. nr 89 (89-91). Grobowiec Kordylewskich.



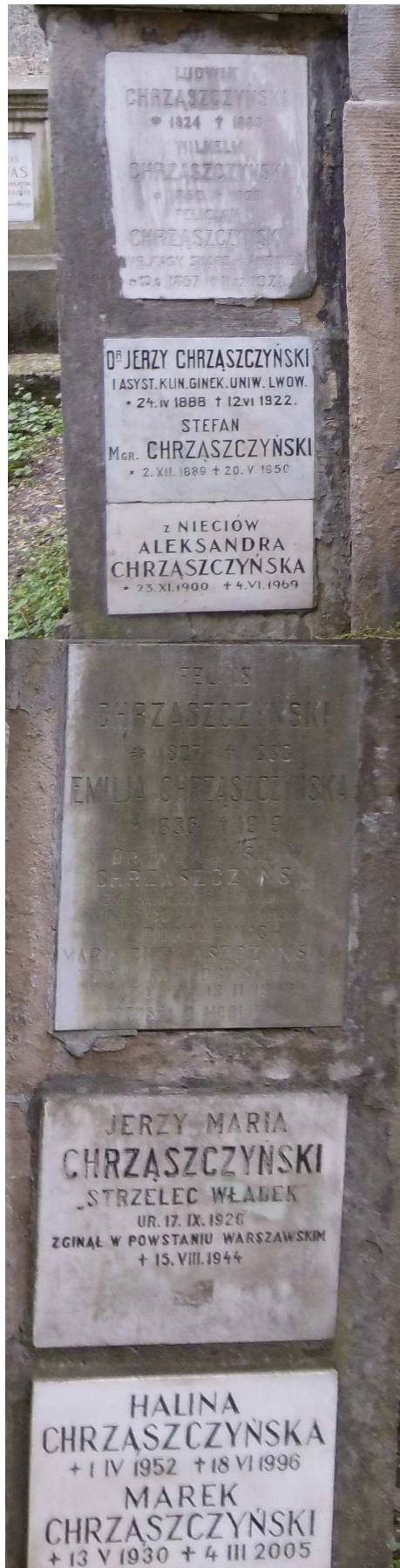
Fot. nr 90. Kazimierz Kordylewski, książkowa postać w dziedzinie astronomii.



Fot. nr 91.



Fot. nr 92 (92-93). Grób rodziny Chrzaszczyńskich.



Fot. nr 93.




Fot. nr 94 (94-96). Zapomniany nagrobek w kształcie kolumny.



Fot. nr 95.



Fot. nr 96.



Fot. nr 97 (97-99). Grobowiec rodziny Pollerów.



Fot. nr 98. Kasper Poller był twórcą popularnego hotelu przy ulicy Szpitalnej 30.
Na dole Wanda Pollerowa: „przeżywszy lat 101 zm. 27.III.1946”.



Fot. nr 101.



Fot. nr 102.



Fot. nr 103.



Fot. nr 104.



Fot. nr 105 (105-106). Odnowiony nagrobek Jana Kantego Kurkiewicza.



Fot. nr 106.




Fot. nr 107 (107-108). Grobowiec Józefy Bendowej, matki Heleny Modrzejewskiej i jej braci oraz bratanka.




Fot. nr 108.


III. Fotografie z dnia 17.10.2019



Fot. nr 109. Główna aleja cmentarna.



Fot. nr 110 (110-111). Nagrobek rodziny Leiterów.



Fot. nr 111.



Fot. nr 112 (112-115). Grób Glixellich.




Fot. nr 113.




Fot. nr 114.



Fot. nr 115.



Fot. nr 116 (116-117). Grobowiec Czernych.



Fot. nr 117.



Fot. nr 118 (118-122). Ekspresyjny w swym wyrazie grobowiec rodziny Fabiańskich.



Fot. nr 119.



Fot. nr 120.



Fot. nr 121.



Fot. nr 122.



Fot. nr 123 (123-124). „Grobowiec Józefów Grzybowski”.



Fot. nr 124.



Fot. nr 125 (125-126). Ostonięta dzikim winem kapliczka grobowa rodziny Syroczyńskich.



Fot. nr 126.



Fot. nr 127 (127-129). Nagrobek Franciszka Śmieszkiewicza.




Fot. nr 128.



Fot. nr 129.



Fot. nr 130 (130-133). Wielopokoleniowy grobowiec rodu Sichlów.



Fot. nr 131.



Fot. nr 132.



Fot. nr 133.



Fot. nr 134 (134-135). Kapliczka grobowa rodziny Ostrowskich.



Fot. nr 135.



Fot. nr 136 (136-137). „Grób Żeleskich”.



Fot. nr 137.



Fot. nr 138 (138-140). Grób Bierkowskich i Meixnerów.



Fot. nr 139.



Fot. nr 140.



Fot. nr 141 (141-148). Grobowiec Boguńskich, piękny przykład cmentarnego neogotyku.



Fot. nr 142.



Fot. nr 143.



Fot. nr 144.



Fot. nr 145.




Fot. nr 146.



Fot. nr 147.



Fot. nr 148.



Fot. nr 149. Klasycystyczna w swym kształcie kaplica cmentarna.



Fot. nr 150 (150-153). Neogotycka kaplica grobowa rodu Hallerów.



Fot. nr 151.



Fot. nr 152.



Fot. nr 153.



Fot. nr 154 (154-155). Feliks Jasiński – Manghha, zasłużony dla Krakowa kolekcjoner sztuki orientalnej.



Fot. nr 155.



Fot. nr 156 (156-160). Nagrobek rodziny Ehrenbergów, gdzie m.in. spoczywa Gustaw, znany kiedyś XIX-wieczny poeta i działacz konspiracyjny.



Fot. nr 157.




Fot. nr 158.



Fot. nr 159.



Fot. nr 160.



Fot. nr 161 (161-164). Grobowiec rodziny Christów.




Fot. nr 162.



Fot. nr 163.



Fot. nr 164.



Fot. nr 165 (165-166). Wyciskający łzy z oczu nagrobek Tadzia Przyemskiego.



Fot. nr 166.



Fot. nr 167 (167-169). Osłonięty dzikim winem grobowiec rodziny Szybowski.



Fot. nr 168.



Fot. nr 169.




Fot. nr 170 (170-176). Wielopokoleniowy grobowiec rodu Brzezińskich.




Fot. nr 171.



Fot. nr 172.



Fot. nr 173.



Fot. nr 174.




Fot. nr 175.




Fot. nr 176.



Fot. nr 177 (177-179). Nagrobek Fredericha Szwaba.



Fot. nr 180 (180-182). Cmentarna złota polska jesień.



Fot. nr 181.



Fot. nr 182.




Fot. nr 183. Powrót na grób rodziców.



Fot. nr 184 (184-185). Nagrobek rodu Włodków herbu Sulima z Dąbrowicy koło Łapanowa.



Fot. nr 185.

IV. Fotografie z dnia 26.10.2019

Fot. nr 186. Raz jeszcze nagrobek Bnińskich.



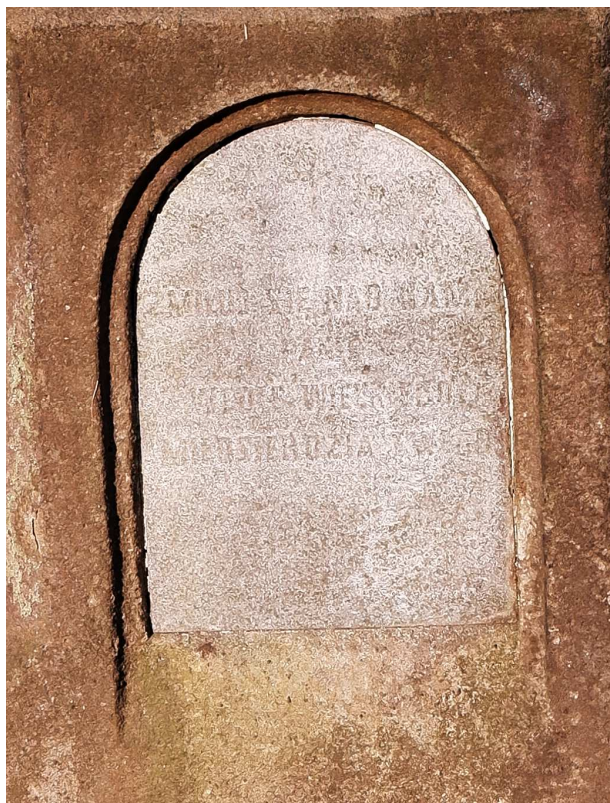
Fot. nr 187. Jesień na cmentarzu Rakowickim.



Fot. nr 188. Neogotyckie nagrobki z zamazanymi tabliczkami.



Fot. nr 189 (189-190). Nagrobek przetrwał, ale tabliczka trudna jest do odczytania.



Fot. nr 190.



Fot. nr 191 (191-192). Nagrobek Buryanów.



Fot. nr 192.



Fot. nr 193 (193-195). Grobowiec Buszczyńskich.



Fot. nr 194.



Fot. nr 195. Jerzy Feill to syn Ernesta urodzonego na Woli Zręczyckiej koło Gdowa, gnieździe rodzinnym tego rodu, który został zastrzelony.



Fot. nr 196 (196-197). Wzruszający nagrobek Kajetana Latały.



Fot. nr 197.




Fot. nr 198 (198-200). „Grób rodziny z Bukowca Schlichtingów”.



Fot. nr 199.



Fot. nr 200.



Fot. nr 201 (201-206). Grobowiec w kształcie kolumny Juliusza Leo, chyba najwybitniejszego prezydenta w dziejach Krakowa, gdzie spoczywa razem z żoną.



Fot. nr 202.



Fot. nr 203. Dokoła grobowca znajdują się nazwy podkrakowskich wsi, które zostały włączone w obręb miasta w ramach akcji tworzenia Wielkiego Krakowa w latach 1910-1915.



Fot. nr 204.



Fot. nr 205.



Fot. nr 206.



Fot. nr 207 (207-211). Wielopokoleniowy grobowiec rodziny Biesiadeckich.



Fot. nr 210.



Fot. nr 211.



Fot. nr 212 (212-213). Nagrobek Tomasza Wysockiego.



Fot. nr 213.



Fot. nr 214 (214-218). Grobowiec rodu Bielańskich.



Fot. nr 215.



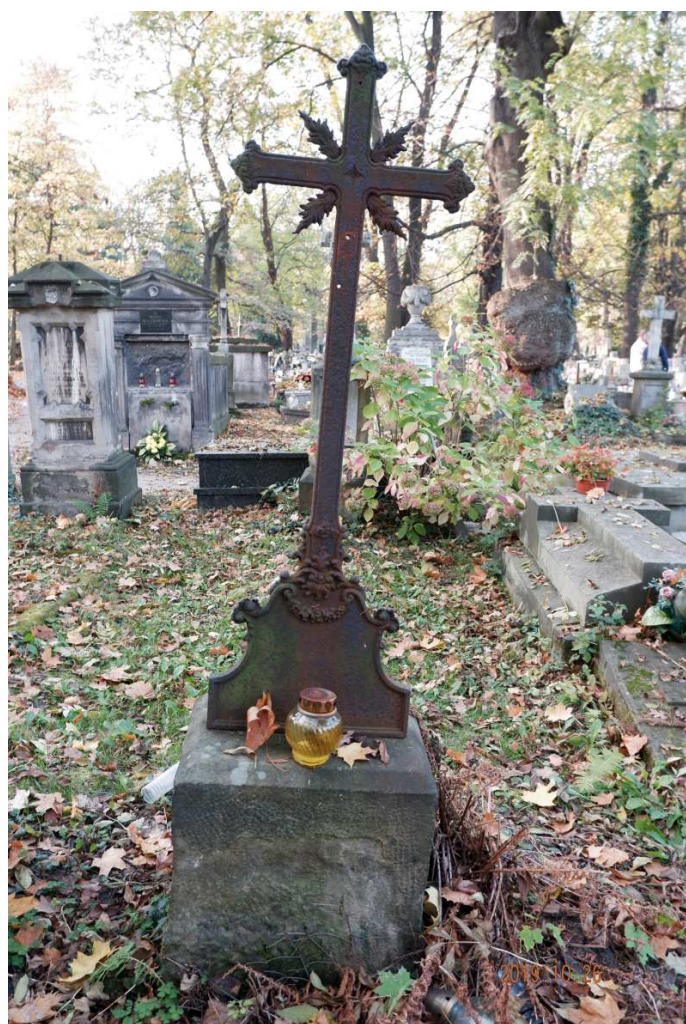
Fot. nr 216.



Fot. nr 217.



Fot. nr 218.



Fot. nr 219. Zapomniana mogiła.



Fot. nr 220 (220-221). „Grób rodziny Lauterbachów”.



Fot. nr 221.



Fot. nr 222 (222-225). Wielopokoleniowy grobowiec znanej w Krakowie rodziny Federowiczów.



Fot. nr 223.



Fot. nr 224.



Fot. nr 225.



Fot. nr 226 (226-227). Nagrobek rodziny Riegerów.



Fot. nr 227.



Fot. nr 228 (228-229). Nagrobek rodziny Rolle.



Fot. nr 229.



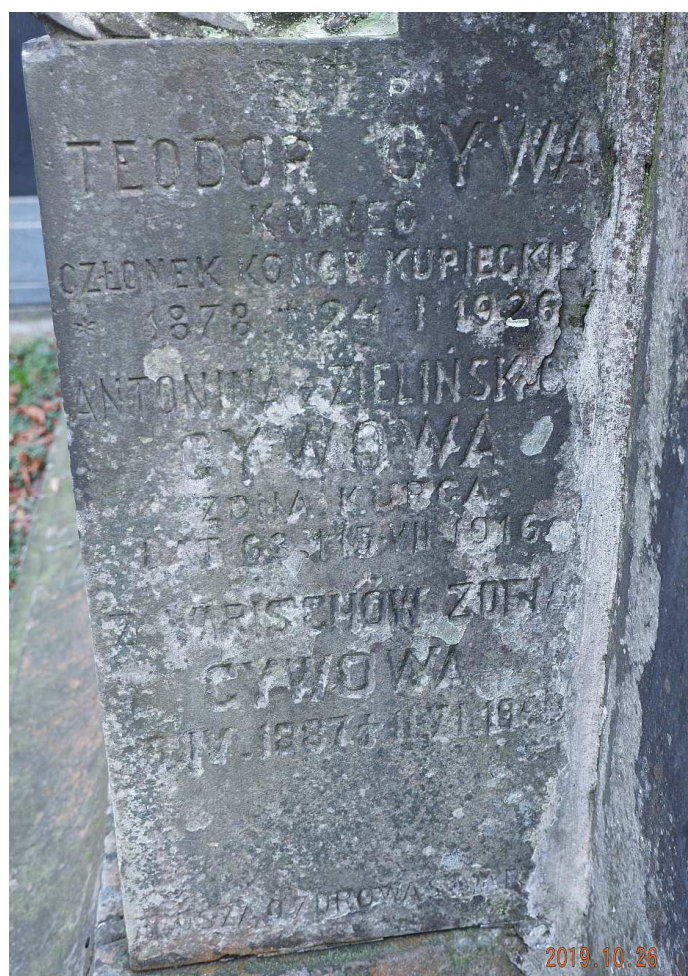
Fot. nr 230 (230-234). Grobowiec rodziny Cywów.



Fot. nr 231.



Fot. nr 232.



Fot. nr 233.



Fot. nr 234.



Fot. nr 235 (235-238). Grobowiec rodziny Nowaczyńskich.



Fot. nr 236.



Fot. nr 237.



Fot. nr 238.



Fot. nr 239 (239-241). Grób rodziny Jende'ów.



Fot. nr 240.



Fot. nr 241.




Fot. nr 242 (242-243). Nagrobek rodzinny Wagów.



Fot. nr 243.

V. Fotografie z dnia 30.10.2019



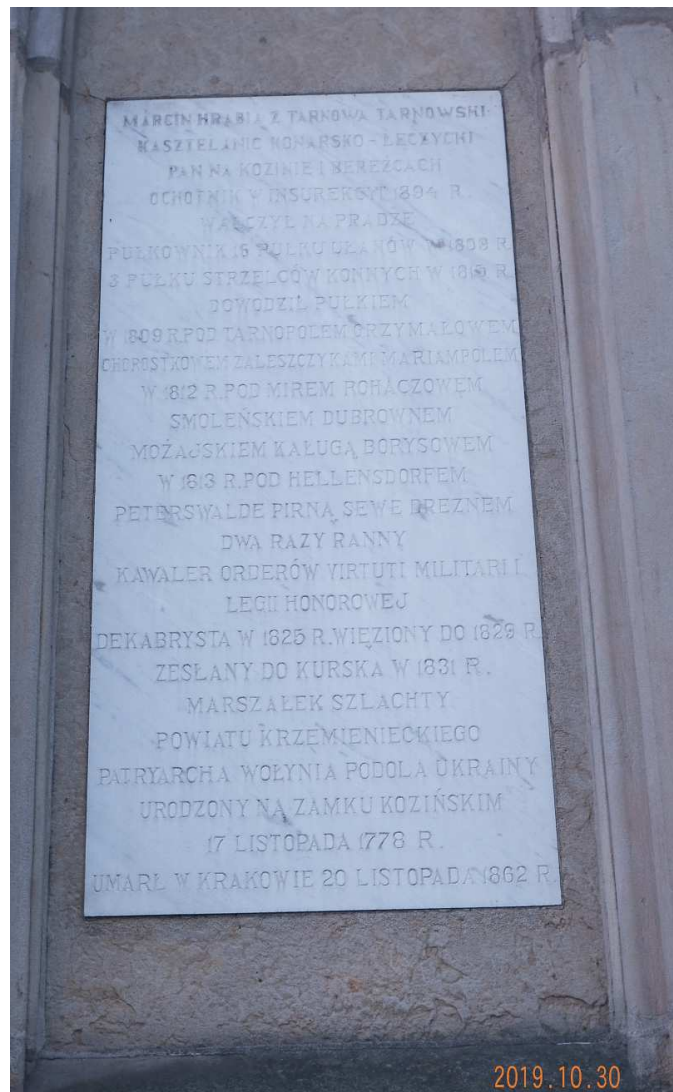
Fot. nr 244 (244-248). Nagrobek kolejnego odłamu rodu Tarnowskich.



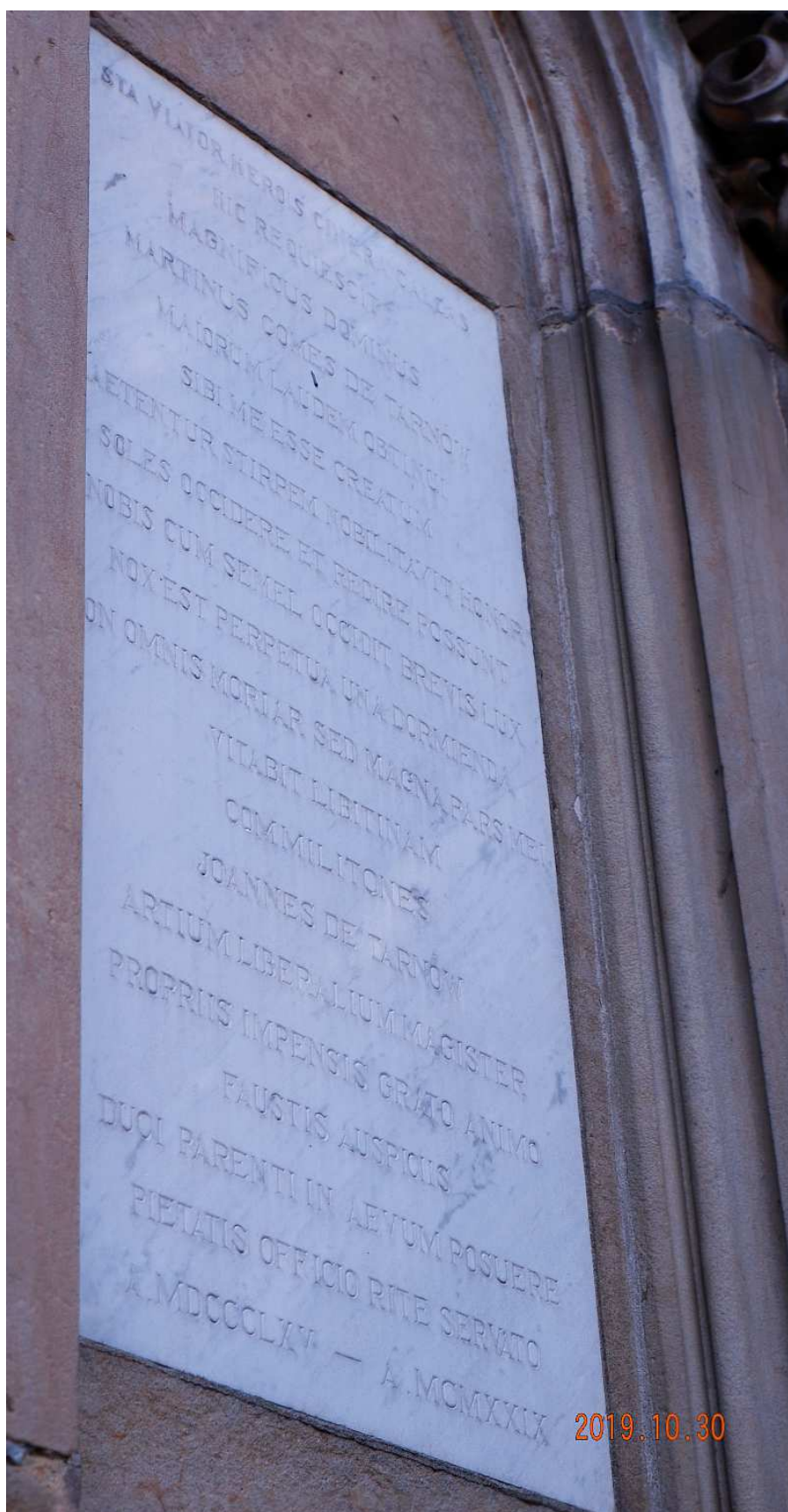
Fot. nr 245.



Fot. nr 246.



Fot. nr 247.



2019.10.30

Fot. nr 248.



Fot. nr 249 (249-251). Grobowiec rodziny Kuczkowskich.



Fot. nr 250.



Fot. nr 251.



Fot. nr 252 (252-253). Oczyszczony z dzikiego wina grób rodziny Szybowskich.



Fot. nr 253.



Fot. nr 254 (254-255). Grobowiec Wesselych.



Fot. nr 259.



Fot. nr 260 (260-271). Nagrobek wielopokoleniowej rodziny Gallich.



Fot. nr 261.



Fot. nr 162.



Fot. nr 263.



Fot. nr 264.



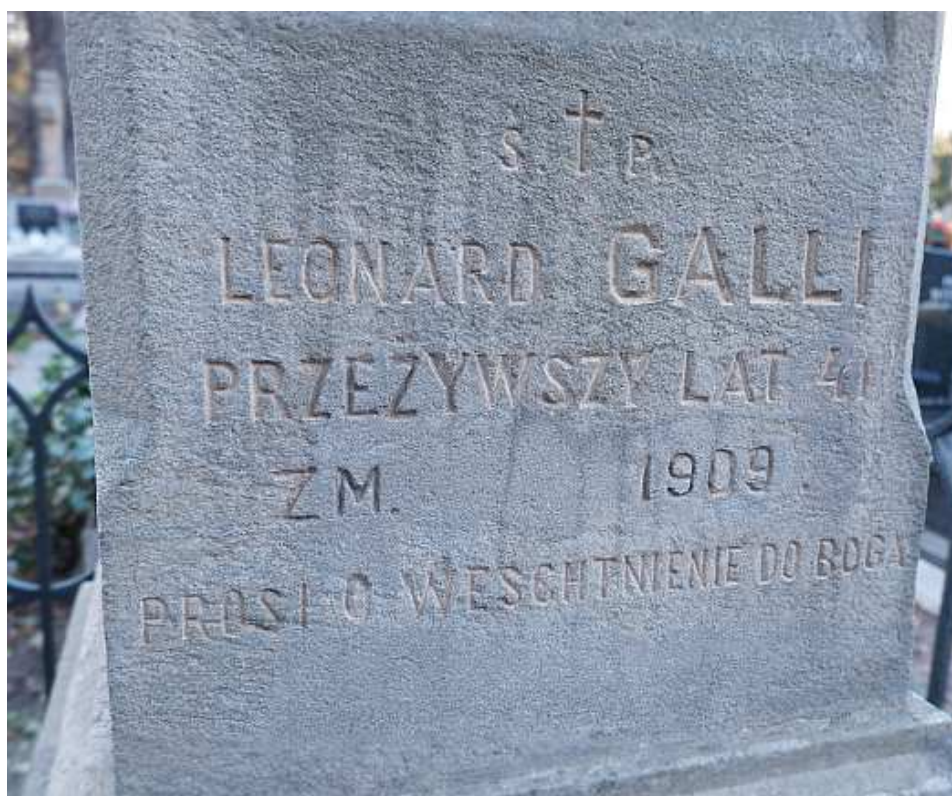
Fot. nr 265.



Fot. nr 266.



Fot. nr 269.



Fot. nr 270.



Fot. nr 271.



Fot. nr 272 (272-276). Grobowiec rodziny Anczyców.



Fot. nr 273.



Fot. nr 274.



Fot. nr 275.



Fot. nr 276.



Fot. nr 277 (277-278). Grobowiec rodziny Rudolphich.



Fot. nr 278.



Fot. nr 279 (279-280). Kapliczka Jana Matejki, który w proteście przeciw zbużeniu kościółka p.w. św. Ducha nie pozwolił się pochować w krypcie zasłużonych na Skałce.



Fot. nr 280.

Fotografie z dnia 31.10.2019



Fot. nr 281. Brama od strony ulicy Rakowickiej.



Fot. nr 182. Nagrobek Bninskih przy wejściu na cmentarz.



Fot. nr 283. Kaplica cmentarna.



Fot. nr 284 (284-286). Fragment alei zasłużonych.



Fot. nr 285. Nagrobek Marka Grechuty.



Fot. nr 286. Nagrobek Piotra Skrzyneckiego już z czytelnym napisem.



Fot. nr 297. Powrót do korzeni.



Fot. nr 288. Chyba najczęściej odwiedzany grób na cmentarzu.




Fot. nr 289 (289-290). Grobowiec Bogdanowiczów.



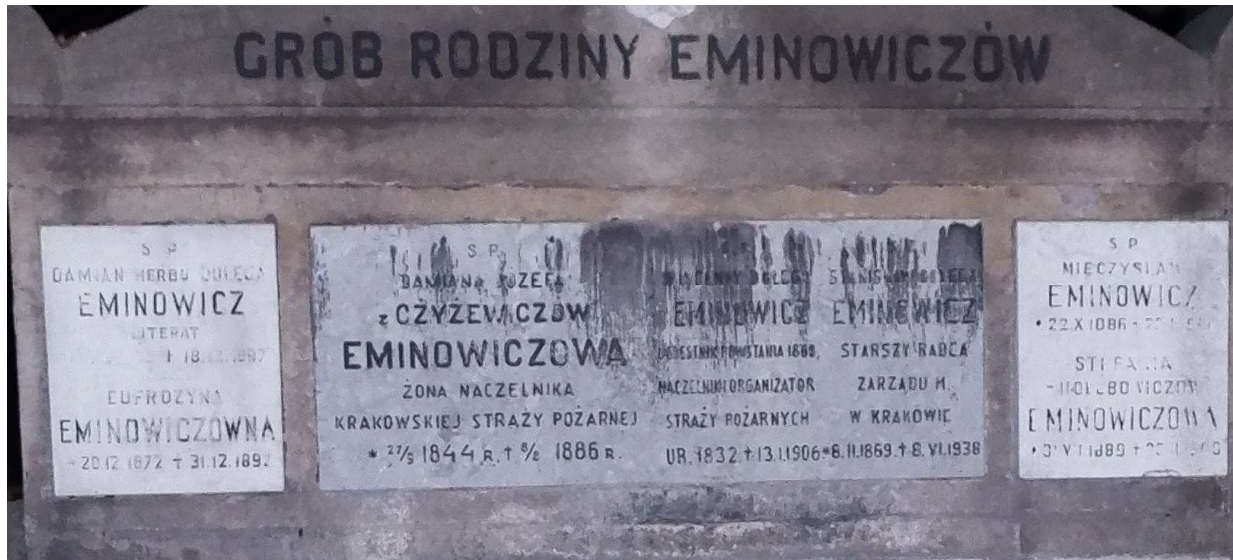
Fot. nr 290.



Fot. nr 291. Grób Hajdukiewiczów.



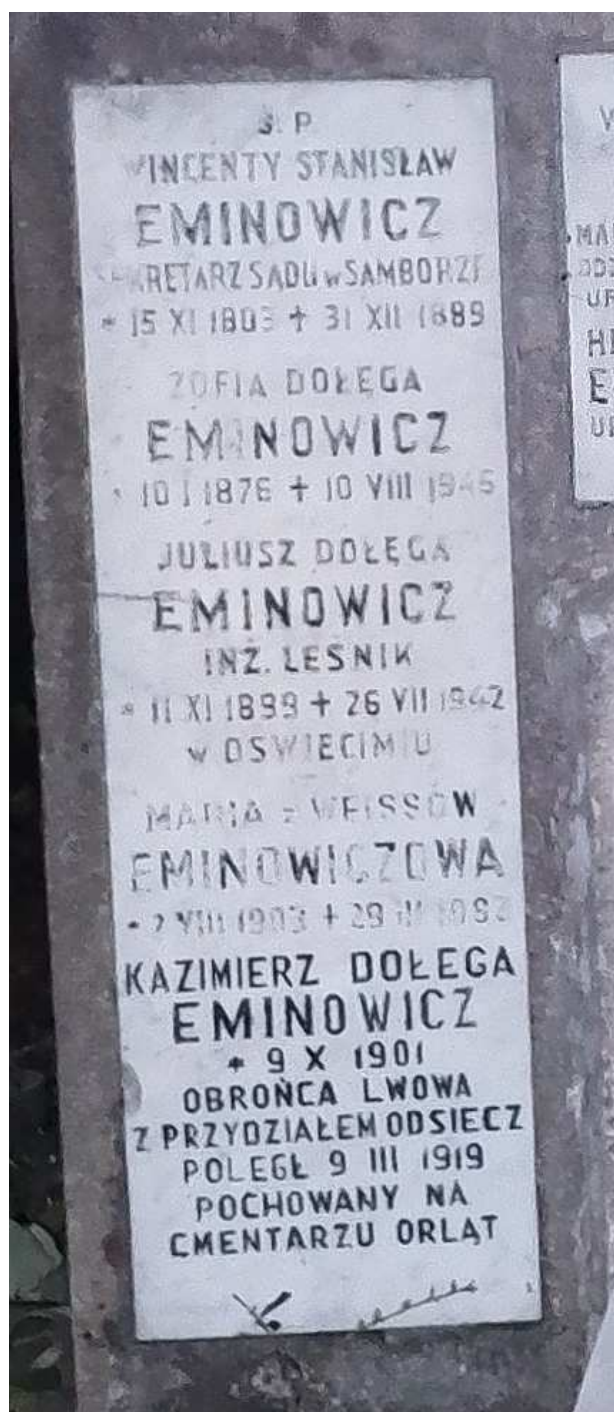
Fot. nr 292 (292-296). Grobowiec wielopokoleniowej rodziny Eminowiczów.



Fot. nr 293




Fot. nr 294



Fot. nr 295.



Fot. nr 296.



Fot. nr 297 (297-298). Grobowiec Janotów Bzowskich



Fot. nr 298.

VII. Zdjęcia z 01.11.2019

Fot. nr 299. W zadumie nad przemijaniem.



Fot. nr 300. Rośnie mgławica zniczków.

Załącznik

**Moje opracowania dostępne w zasobach
Małopolskiej Biblioteki Cyfrowej www.mbc.malopolska.pl
i Europeany www.europeana.eu
oraz publikacje prasowe i audycje radiowe z moim
udziałem**

LESZEK GRABOWSKI

e-mail: leszek.grabowski@interia.pl

Facebook: <http://pl-pl.facebook.com/people/Leszek-Grabowski/100000321665908>



Przed kościołem w Jawiszowicach w dniu 19.05.2019 ze statuetką i dyplomem wyróżnienia w ramach Nagrody Województwa Małopolskiego im. Mariana Korneckiego, przyznaną mi „za wybitne osiągnięcia w dziedzinie ochrony i opieki nad zabytkami architektury drewnianej Małopolski”.

A. Opracowania dotyczące Krakowa

A.1. Wspomnienia

1. Obraz Krakowa lat 60-tych we wspomnieniach z dzieciństwa. Edycja XX.
www.mbc.malopolska.pl/publication/9505
2. Moja przygoda z Technikum Energetycznym w Krakowie w latach 1968-73. Edycja VIII.
www.mbc.malopolska.pl/publication/11376

A.2. Fotografie archiwalne

1. Kraków i jego okolice w fotografii z lat 1987-1992
www.mbc.malopolska.pl/publication/14924
2. Kraków i Małopolska w fotografii z końca XX-go wieku.
www.mbc.malopolska.pl/publication/15759

A.3. Albumy o Krakowie

I. Współczesny Kraków w klimacie z fotografii Ignacego Kriegera.

1. Część I. Zabytkowe Śródmieście.
www.mbc.malopolska.pl/publication/67812
2. Część II. Kazimierz, Stradom i Podgórze.
www.mbc.malopolska.pl/publication/67991
3. Część III. Obrzeża Starego Miasta i dawne przedmieścia. Kleparz, Biały Prądnik, Krowodrza, Piasek, Nowy Świat, Zwierzyniec i Półwsie, Dębniki, Wesoła, Grzegórzki, Wola Duchacka, Prokocim.
www.mbc.malopolska.pl/publication/68137
4. Część IV. Uzupełnienia. Śródmieście, Piasek, Wesoła, Stradom, Kazimierz i Podgórze. Edycja II.
www.mbc.malopolska.pl/publication/70812
5. Część V. Uzupełnienia – krakowski kalejdoskop. Śródmieście, Kleparz, Wesoła, Piasek, Nowy Świat, Półwsie i Zwierzyniec, Stradom, Kazimierz, Podgórze.
www.mbc.malopolska.pl/publication/73718

A.4. Kraków i jego okolice na rodzinnych slajdach z lat 1983-1992.

1. Część I. Lata 1983-1988
www.mbc.malopolska.pl/publication/97893
2. Część II. Kraków - lata 1989-1992.
www.mbc.malopolska.pl/publication/97894
3. Część III. Okolice Krakowa - lata 1989-1992. Edycja II.
www.mbc.malopolska.pl/publication/97895

II. Podglądanie starego Krakowa.

1. Część I. Zabytkowe Śródmieście. Wokół Rynku Głównego.
Kwiecień 2009 – lipiec 2011
www.mbc.malopolska.pl/publication/85312
2. Część II. Zabytkowe Śródmieście. Dawny Okół i jego przedpole.
Kwiecień 2009 – lipiec 2011
www.mbc.malopolska.pl/publication/85468
3. Część III. Wawel i jego okolice, Stradom i Kazimierz.
Kwiecień 2009 – sierpień 2011.
www.mbc.malopolska.pl/publication/85469
4. Część IV. Podgórze. Przekrój przez rok 2009.
www.mbc.malopolska.pl/publication/85470
5. Część V. Podgórze. Sierpień 2010 – czerwiec 2013. Kamieniołom Libana w marcu 2003.
www.mbc.malopolska.pl/publication/87313
6. Część VI. Dawna IV dzielnica Piasek.
www.mbc.malopolska.pl/publication/99083
7. Część VII. Dawna IV dzielnica Piasek (c.d.)
www.mbc.malopolska.pl/publication/99084
8. Część VIII. Dawna VI dzielnica Wesoła.
www.mbc.malopolska.pl/publication/101513
9. Część IX. Dawna III dzielnica Nowy Świat.
www.mbc.malopolska.pl/publication/101514
10. Część X. Kleparz – dawna V. dzielnica
www.mbc.malopolska.pl/publication/102152
11. Część XI. Zabytkowe Śródmieście. Wokół Rynku Głównego.
Październik 2011 – grudzień 2012
www.mbc.malopolska.pl/publication/104006
12. Część XII. Zabytkowe Śródmieście. Wokół Rynku Głównego.
Rok 2013.
www.mbc.malopolska.pl/publication/104008
13. Część XIII. Zabytkowe Śródmieście. Dawny Okół i jego przedpole.
Wawel i jego otoczenie.
Sierpień 2011 – grudzień 2013.
www.mbc.malopolska.pl/publication/104010
14. Część XIV. Stradom i Kazimierz.
Sierpień 2011 – grudzień 2013
www.mbc.malopolska.pl/publication/104011

III. Dawne przedmieścia Krakowa - ulatująca przeszłość.

1. Część I. Bieżanów, Prokocim, Wola Duchacka. Edycja II.
www.mbc.malopolska.pl/publication/17690
2. Część II. Piaski Wielkie, Kurdwanów, Jugowice.
www.mbc.malopolska.pl/publication/17691
3. Część III. Zakrzówek, Dębniki, Ludwinów.
www.mbc.malopolska.pl/publication/17692
4. Część IV. Zwierzyniec i Półwie, Przegorzały, Wola Justowska, Czarna Wieś i Kawiory.
www.mbc.malopolska.pl/publication/17693
5. Część V. Łęg, Mogiła, Krzesławice, Bieńczyce. Edycja II
www.mbc.malopolska.pl/publication/17694
6. Część VI. Uzupełnienia: Prokocim, Wola Duchacka, Rząka, Piaski Wielkie, Ludwinów, Zakrzówek, Dębniki i Mogiła. Edycja II.
www.mbc.malopolska.pl/publication/18158
7. Część VII. Bronowice Małe i Wielkie, Krowodrza i Biały Prądnik. Edycja II
www.mbc.malopolska.pl/publication/18408
8. Część VIII. Płaszów, Kosocice i Rajsko.
www.mbc.malopolska.pl/publication/21255
9. Część IX. Uzupełnienia (cd): Bieńczyce, Mogiła, Łęg, Prokocim, Wola Duchacka i Piaski Wielkie.
www.mbc.malopolska.pl/publication/21256
10. Część X. Kobierzyn i Skotniki, Tyniec i Pychowice
www.mbc.malopolska.pl/publication/19616
11. Część XI. Spacer po południowych i zachodnich obrzeżach Krakowa. Mogiła, Bieżanów, Prokocim i Piaski Wielkie, Wola Duchacka i Kurdwanów, Swoszowice i Jugowice, Łagiewniki, Zakrzówek, Czarna Wieś i Bronowice Małe, Nowa Wieś i Krowodrza.
www.mbc.malopolska.pl/publication/21229
12. Część XII. Biały Prądnik (c.d.), Czerwony Prądnik, Czyżyny, Rakowice, Mistrzejowice, Zesławice, Grębałów, Bieńczyce (c.d.), Krzesławice (c.d.) i Piaski Wielkie (c.d.).
www.mbc.malopolska.pl/publication/21261
13. Część XIII. Uzupełnienia: Bieżanów, Rajsko, Swoszowice, Łagiewniki i Pychowice.
www.mbc.malopolska.pl/publication/21479
14. Część XIV. Uzupełnienia: Mogiła, Krzesławice, Rakowice (Wieczysta) i Prokocim
www.mbc.malopolska.pl/publication/22312
15. Część XV. Czarna Wieś i Kawiory, Wola Justowska i Las Wolski, Półwie Zwierzynieckie, Zwierzyniec oraz Dębniki i Zakrzówek w zimowej szacie.
www.mbc.malopolska.pl/publication/29478

16. Część XVI. Mogiła (cd), Bronowice Małe (cd), Łobzów, Zakrzówek (c.d.) i Skotniki.
www.mbc.malopolska.pl/publication/45001
17. Część XVII. Górka Narodowa, Witkowice i Biały Prądnik. Mini dodatek- przykłady dawnego budownictwa wiejskiego z terenu Ziemi Krakowskiej i Polski Południowej.
www.mbc.malopolska.pl/publication/45002
18. Część XVIII. Zwierzyniec (Salwator), Wola Duchacka, Pychowice, Bodzów i Kostrze, Rząka. Krakowskie i podkrakowskie krajobrazy.
www.mbc.malopolska.pl/publication/45003
19. Część XIX. Umykające krakowskie i podkrakowskie krajobrazy: Bonarka, Płaszów i Podgórze, Prokocim Stary i Nowy, Rząka, Krzyszkowice, Kosocice i Piaski Wielkie.
www.mbc.malopolska.pl/publication/40795
20. Dawne przedmieścia Krakowa – ulatująca przeszłość (część XX). Stara Mogiła, Mydlniki, Chełm i Wola Justowska.
www.mbc.malopolska.pl/publication/40794
21. Część XXI. Umykające krakowskie i podkrakowskie krajobrazy (c.d.). Łęg, Dębniaki, Zakrzówek.
www.mbc.malopolska.pl/publication/56790
22. Część XXII. Umykające krakowskie i podkrakowskie krajobrazy (c.d.). Wola Duchacka, Piaski Wielkie, Rząka i Łagiewniki.
www.mbc.malopolska.pl/publication/56791
23. Część XXIII. Umykające krakowskie i podkrakowskie krajobrazy (c.d.). Zwierzyniec (Salwator i Sikornik) i Las Wolski.
www.mbc.malopolska.pl/publication/56792
24. Część XXIV. Umykające krakowskie i podkrakowskie krajobrazy (c.d.). Rybitwy, Płaszów, Rząka, Piaski Wielkie, Wola Duchacka i Zakrzówek.
www.mbc.malopolska.pl/publication/56962
25. Część XXV. Wola Duchacka, Płaszów, Łagiewniki i Małe Bronowice (c.d.)
www.mbc.malopolska.pl/publication/57115
26. Część XXVI. Wola Duchacka, Prokocim, Zwierzyniec, Czarna Wieś i Wola Justowska. Umykające krakowskie i podkrakowskie krajobrazy (c.d.).
www.mbc.malopolska.pl/publication/58236
27. Część XXVII. Grzegórzki, Dąbie, Płaszów, Jugowice i Swoszowice.
www.mbc.malopolska.pl/publication/58645
28. Część XXVIII. Jesienny rekonesans po południowych przedmieściach Krakowa – Płaszów, Wola Duchacka, Prokocim, Rząka i Piaski Wielkie.
www.mbc.malopolska.pl/publication/59327
29. Część XXIX. Jesienny rekonesans po ginącym świecie: Ludwinowa, Zakrzówka i Dębniak.
www.mbc.malopolska.pl/publication/59513
30. Część XXX. Zimowa sceneria dawnych przedmieść Krakowa: Krowodrza, Nowa i Czarna Wieś, Zwierzyniec, Bielany, Dębniaki i Piaski Wielkie.
www.mbc.malopolska.pl/publication/60647

31. Część XXXI. Łobzów, Krowodrza, Zakrzówek, Pychowice, Łagiewniki i Rząka.
www.mbc.malopolska.pl/publication/60781
32. Część XXXII. Zwierzyniec, Czarna i Nowa Wieś oraz Łobzów.
www.mbc.malopolska.pl/publication/61316
33. Część XXXIII. Sikornik, Las Wolski, Bielany i Przegorzały.
www.mbc.malopolska.pl/publication/61317
34. Część XXXIV. Stary Prokocim, Piaski Wielkie (Świątniki, Podedworze i Podlesie), Wola Duchacka, Rząka, obrzeże Płaszowa i Podgórze
www.mbc.malopolska.pl/publication/61318
35. Część XXXV. Wola Duchacka, Kosocice i Barycz, Płaszów, Rybitwy, Bieńczyce i Olsza.
www.mbc.malopolska.pl/publication/61336
36. Część XXXVI. Wiosenny rekonesans po południowych obrzeżach miasta. Płaszów (Bagry), Stary Prokocim, Wola Duchacka, Piaski Wielkie, Kurdwanów, Kosocice, Łagiewniki, Zakrzówek, Dębniki, Półwsie i Zwierzyniec.
www.mbc.malopolska.pl/publication/64127
37. Część XXXVII. Wola Justowska i Las Wolski, Półwsie i Zwierzyniec, Łagiewniki, Jugowice, Rajsko i Kosocice.
www.mbc.malopolska.pl/publication/66308
38. Część XXXVIII. Wola Duchacka, Piaski Wielkie i Prokocim.
www.mbc.malopolska.pl/publication/66767
39. Część XXXIX. Borek Fałęcki, Bonarka, Dębniki, Zakrzówek, Półwsie i Zwierzyniec, były Obóz Koncentracyjny Płaszów.
www.mbc.malopolska.pl/publication/66868
40. Część XL. Czyżyny, Rybitwy i Ludwinów.
www.mbc.malopolska.pl/publication/68644
41. Część XLI. Warszawskie, Krowodrza, Nowa Wieś, Czarna Wieś, Półwsie i Zwierzyniec, Kurdwanów i Borek Fałęcki.
www.mbc.malopolska.pl/publication/70183
42. Część XLII. W zimowej scenerii Pleszowa i Mogiły.
www.mbc.malopolska.pl/publication/70187
43. Część XLIII. W jesiennej i zimowej scenerii: Woli Duchackiej, Piasków Wielkich i Rząki.
www.mbc.malopolska.pl/publication/71271
44. Część XLIV. W jesiennym i zimowym klimacie Prokocimia.
www.mbc.malopolska.pl/publication/71272
45. Część XLV. Płaszów, Olsza i Rakowice.
www.mbc.malopolska.pl/publication/71485
46. Część XLVI. Raz jeszcze Zwierzyniec.
www.mbc.malopolska.pl/publication/72226
47. Część XLVII. Wzdłuż tradycyjnego Zakrzówka i wokół Skał Twardowskiego.
www.mbc.malopolska.pl/publication/72227

48. Część XLVIII. Krowodrza, Półwie Zwierzynieckie, Zwierzyniec i Sikornik, Wola Justowska i Las Wolski, Dębniaki, Zakrzówek, Łagiewniki.
www.mbc.malopolska.pl/publication/74740
49. Część XLIX. Podgórze – okolice Bonarki i kamieniołom Libana, teren KL Płaszów na skraju Woli Duchackiej, Wola Duchacka, Prokocim, Piaski Wielkie, Jugowice, Kurdwanów, Kosocice, Rajsko i Barycz.
www.mbc.malopolska.pl/publication/74741
50. Część L. Borek Fałęcki, Kobierzyn, Skotniki i Pychowice.
www.mbc.malopolska.pl/publication/75164
51. Część LI. Stary Płaszów i Bagry, Prokocim, Bieżanów, Piaski Wielkie.
www.mbc.malopolska.pl/publication/75857
52. Część LII. Zakrzówek i Skały Twardowskiego, Wola Duchacka, teren dawnego KL Płaszów i jego obrzeże, Podgórze – Kopiec Krakusa, Mały Płaszów i Rybitwy, Bieżanów.
www.mbc.malopolska.pl/publication/75587
53. Część LIII. Krakowski kalejdoskop: Zakrzówek, Borek Fałęcki, Łagiewniki, Kurdwanów, Wola Duchacka, Prokocim, Piaski Wielkie, Kosocice.
www.mbc.malopolska.pl/publication/77977
54. Część LIV. Krowodrza, Łobzów, Nowa Wieś, Czarna Wieś i Zwierzyniec
www.mbc.malopolska.pl/publication/79758
55. Część LV. Zakrzówek, Ludwinów, Wola Duchacka, Piaski Wielkie i Prokocim
www.mbc.malopolska.pl/publication/79759
56. Część LVI. Krowodrza, Czarna Wieś, Zwierzyniec, Półwie Zwierzynieckie, Wola Duchacka, Prokocim, Piaski Wielkie, Rajsko
www.mbc.malopolska.pl/publication/87312
57. Część LVII. Krzesławice, Dębniaki, Zakrzówek, Ludwinów
www.mbc.malopolska.pl/publication/88010
58. Część LVIII. Łagiewniki, Płaszów, (Przedmieście) Warszawskie.
www.mbc.malopolska.pl/publication/88763
59. Część LIX. Wola Duchacka, Prokocim, Piaski Wielkie, Rząka, Rajsko
www.mbc.malopolska.pl/publication/88764
60. Część LX. Wola Justowska, Zwierzyniec, Półwie Zwierzynieckie (Błonia), Czarna Wieś, Nowy Świat (Kossakówka), Dębniaki, Zakrzówek, Bodzów.
www.mbc.malopolska.pl/publication/89855
61. Część LXI. Wola Duchacka, Prokocim, Piaski Wielkie.
www.mbc.malopolska.pl/publication/89856
62. Część LXII. Mogiła, Rakowice, Grzegórzki.
www.mbc.malopolska.pl/publication/90406
63. Część LXIII. Przegorzały, Podgórze, Kosocice, Rajsko i Łagiewniki.
www.mbc.malopolska.pl/publication/90405
64. Część LXIV. Wola Duchacka, Prokocim, Piaski Wielkie, Łagiewniki, Krzyszkowice.
www.mbc.malopolska.pl/publication/92610

65. Część LXV. Łobzów, Bronowice Wielkie, Czarna Wieś, Półwsie Zwierzynieckie, Zwierzyniec, Nowy Świat, Dębniaki, Zakrzówek, Kobierzyn.
www.mbc.malopolska.pl/publication/92611
66. Część LXVI. Krakowski kalejdoskop: Olsza, Krowodrza, Nowa Wieś, Czarna Wieś, Zwierzyniec, Dębniaki, Zakrzówek, Kobierzyn i Borek Fałęcki, Kostrze, Tyniec, Prokocim.
www.mbc.malopolska.pl/publication/94618
67. Część LXVII. Zachodnie i południowe rubieże Krakowa. Piasek, Zwierzyniec, Wola Justowska, Przegorzały, Bielany i ich obrzeże, Dębniaki, Zakrzówek, Ludwinów, Płaszów, Prokocim, Piaski Wielkie, Kurdwanów, Borek Fałęcki i Łagiewniki.
www.mbc.malopolska.pl/publication/95591
68. Część LXVIII. Warszawskie (Przedmieście), Olsza, Piasek, Czarna Wieś, Wola Justowska, Zwierzyniec, Przegorzały, Dębniaki, Zakrzówek, Ludwinów, Podgórze, Wola Duchacka, Płaszów, Prokocim, Piaski Wielkie, Rząka i Łagiewniki.
www.mbc.malopolska.pl/publication/96206
69. Część LXIX. Dębniaki, Zakrzówek, Wola Duchacka, Płaszów, Prokocim, Rząka, Piaski Wielkie, Kosocice, Rajska, Bieńczyce.
www.mbc.malopolska.pl/publication/97749
70. Część LXX. Piasek, Czarna Wieś i Półwsie Zwierzynieckie.
www.mbc.malopolska.pl/publication/97750
71. Część LXXI. Zwierzyniec, Wola Justowska, Przegorzały i Bielany. Dodatkowo - wizyta u „Hansa”, rzeźbiarza, na Zwierzyńcu.
www.mbc.malopolska.pl/publication/97751
72. Część LXXII. Piasek, Zwierzyniec, Wola Justowska, Olszanica, Zakrzówek, Pychowice, Podgórze, Wola Duchacka, Płaszów, Prokocim, Piaski Wielkie, Rząka, Łagiewniki, Borek Fałęcki, Rakowice.
www.mbc.malopolska.pl/publication/99107
73. Część LXXIII. Nowy Świat, Czarna Wieś, Półwsie Zwierzynieckie, Zwierzyniec, Bielany, Dębniaki, Zakrzówek, Ludwinów, Podgórze, Płaszów Wola Duchacka, Prokocim, Piaski Wielkie, Rząka, Krzyszkowice, Grzegórzki, Olsza, Bieńczyce, Batowice.
www.mbc.malopolska.pl/publication/99108
74. Część LXXIV. Bronowice, Piasek, Czarna Wieś, Krowodrza, Półwsie Zwierzynieckie, Zwierzyniec, Przegorzały, Bielany, Dębniaki, Zakrzówek, Ludwinów, Tyniec, Stradom, Wesoła, Podgórze, Wola Duchacka, Prokocim, Piaski Wielkie, Rząka, Krzyszkowice, Olsza, Grzegórzki, Dąbie, Przewóz.
www.mbc.malopolska.pl/publication/102164
75. Część LXXV. Bieńczyce.
www.mbc.malopolska.pl/publication/102165
76. Część LXXVI. Piasek, Wesoła, Dębniaki, Zakrzówek, Ludwinów, Grzegórzki, Podgórze, Wola Duchacka, Prokocim, Piaski Wielkie, Rząka, Kosocice, Bieńczyce, Krzesławice, Mogiła.
www.mbc.malopolska.pl/publication/102181

77. Część LXXVII. Nowy Świat, Czarna Wieś, Półwie Zwierzynieckie, Zwierzyniec, Bielany, Dębniaki, Zakrzówek, Ludwinów, Podgórze, Płaszów Wola Duchacka, Prokocim, Piaski Wielkie, Rząka, Krzyszkowice, Grzegórzki, Olsza, Bieńczyce, Batowice.
www.mbc.malopolska.pl/publication/102189
78. Część LXXVIII. Grębałów, Lubocza, Wadów, Pleszów, Branice i Przewóz.
www.mbc.malopolska.pl/publication/102190
79. Część LXXIX. Skotniki, Kleszczów, Chełm, Mydlniki, Bronowice Wielkie i Pleszów.
www.mbc.malopolska.pl/publication/102196
80. Część LXXX. Kleparz, Wesoła, Krowodrza, Biały Prądnik, Bronowice Wielkie, Olsza, Grzegórzki, Dąbie, Bieńczyce, Piasek, Czarna Wieś, Półwie Zwierzynieckie, Zwierzyniec, Wola Justowska, Zakrzówek, Dębniaki, Ludwinów, Podgórze, Płaszów, Wola Duchacka, Prokocim, Piaski Wielkie, Rząka, Kurdwanów, Łagiewniki, Jugowice, Krzyszkowice.
www.mbc.malopolska.pl/publication/

IV. Krakowskie panoramy i widoki

1. Część I. Wiosna 2011
www.mbc.malopolska.pl/publication/64522
2. Część II. Lato 2011
www.mbc.malopolska.pl/publication/67475
3. Część III. Jesień 2011.
www.mbc.malopolska.pl/publication/68255
4. Część IV. Zima 2011/2012
www.mbc.malopolska.pl/publication/71731
5. Część V. Wiosna 2012
www.mbc.malopolska.pl/publication/74742
6. Część VI. Lato 2012.
www.mbc.malopolska.pl/publication/76541
7. Część VII. Jesień 2012.
www.mbc.malopolska.pl/publication/78459
8. Część VIII. Ostatnia zima rząckiego uroczyska, czyli przykład symbiozy człowieka i przyrody po krakowsku.
www.mbc.malopolska.pl/publication/78947
9. Część IX. Zima 2012/13. Krowodrza, Łobzów, Nowa Wieś, Czarna Wieś, Zwierzyniec, Zakrzówek, Ludwinów, Podgórze (Kopiec Krakusa), Wola Duchacka, Piaski Wielkie, Rajsko, Prokocim i Płaszów (Bagry).
www.mbc.malopolska.pl/publication/80638
10. Część X. Przedwiośnie 2013. Edycja II. Krowodrza, Nowa i Czarna Wieś, Zwierzyniec, Podgórze, Wola Duchacka, Borek Fałęcki, Płaszów, Piaski Wielkie, Rząka, Krzyszkowice.
www.mbc.malopolska.pl/publication/82506

11. Część XI. Wiosna 2013. Rondo Mogiłskie, wokół Wisły, Zwierzyniec, Półwie Zwierzynieckie, Zakrzówek – Skały Twardowskiego, Podgórze– Kopiec Krakusa, Las Bonarka, Płaszów - Bagry, Wola Duchacka, Prokocim, Piaski Wielkie, rząckie ugory, Rajsko, Krzyszkowice
www.mbc.malopolska.pl/publication/85310
12. Część XII. Lato 2013. Kopiec Piłsudskiego, Las Wolski, podnóże Kopca Kościuszki, Skały Twardowskiego, dębnicki brzeg Wisły, Krzesławice, Płaszów – Bagry, Wola Duchacka (teren dawnego KL Płaszów i Park Duchacki), Piaski Wielkie, rząckie ugory, Kosocice, Krzyszkowice
www.mbc.malopolska.pl/publication/87314
13. Część XIII. Jesień 2013. Rondo Mogiłskie, Las Wolski i Wola Justowska, Czarna Wieś, Zwierzyniec (Sikornik i Kopiec Kościuszki), Półwie Zwierzynieckie (Błonia), Nowy Świat (Kossakówka), Dębniki, Zakrzówek (okolice Ronda Grunwaldzkiego; Krakowski Fiord), Pychowice, Kostrze i Bodzów, Podgórze (Wzgórze Lasoty; Kopiec Krakusa).
www.mbc.malopolska.pl/publication/89214
14. Część XIV. Jesień 2013 c.d. Wola Duchacka (teren dawnego KL Płaszów; Park Duchacki i jego okolice), Prokocim, Płaszów – Bagry, Piaski Wielkie, Rząka, Rajsko, Kosocice, Krzyszkowice – Chabrowe Wzgórze. Dodatek– Migawki z Cmentarza Rakowickiego (2009-2013)
www.mbc.malopolska.pl/publication/89215
15. Część XV. Zima i przedwiośnie 2013-2014. Planty, Wola Justowska i Las Wolski, Przegorzały, Zwierzyniec (Sikornik i Kopiec Kościuszki), Dębniki, Zakrzówek, Pychowice, Krowodrza, Grzegórzki, Rakowice – Czyżyny i Mogiła.
www.mbc.malopolska.pl/publication/90758
16. Część XVI. Zima i przedwiośnie 2013-2014 c.d. Podgórze (Zabłocie i Kopiec Krakusa), Płaszów (Bagry), Wola Duchacka (KL Płaszów i Park Duchacki), Prokocim, Piaski Wielkie, Rząka, Krzyszkowice. Dodatek – Migawki z Cmentarza Rakowickiego (c.d.).
www.mbc.malopolska.pl/publication/90759
17. Część XVII. Wiosna 2014. Wawel, Kossakówka, Czarna Wieś, Zwierzyniec (Sikornik), Wola Justowska – Las Wolski Półwie Zwierzynieckie (Błonia), Dębniki, Zakrzówek, Czyżyny-Rakowice.
www.mbc.malopolska.pl/publication/92612
18. Część XVIII. Wiosna 2014 c.d. Płaszów - Bagry, Wola Duchacka, Prokocim, Piaski Wielkie, Łagiewniki, Borek Fałęcki, Kosocice, Barycz, Krzyszkowice, Wieliczka.
www.mbc.malopolska.pl/publication/92613
19. Część XIX. Lato 2014. Śródmieście - Planty, Piasek, Czarna Wieś, Kazimierz, Zakrzówek, Pychowice, Kobierzyn.
www.mbc.malopolska.pl/publication/94204
20. Część XX. Lato 2014 c.d. Podgórze, Płaszów - Bagry, Wola Duchacka, Wieliczka. Migawki z Cmentarza Rakowickiego i jego okolic.
www.mbc.malopolska.pl/publication/94205

21. Część XXI. Lato 2014 c.d. Wisła i jej sąsiedztwo, Rudawa i jej okolice, Wola Justowska (Las Wolski), Pychowice i Kobierzyn, Kostrze i Bodzów, Tyniec, Piekary, Płaszów (Bagry), Rząka, Wieliczka.
www.mbc.malopolska.pl/publication/94326
22. Część XXII. Jesień 2014. Wzdłuż Wisły, Kossakówka, Śródmieście, Kazimierz, Piasek, Czarna Wieś (Park Jordana), Półwsie Zwierzynieckie (Błonia), Zwierzyniec (Sikornik), Wola Justowska, obrzeżem Lasu Wolskiego.
www.mbc.malopolska.pl/publication/96156
23. Część XXIII. Jesień 2014 c.d. Dębniki, Zakrzówek, Ludwinów, Pychowice.
www.mbc.malopolska.pl/publication/96168
24. Część XXIV. Jesień 2014 c.d. Podgórze, Płaszów (Bagry), Wola Duchacka, Prokocim, Piaski Wielkie, Rząka, Borek Fałęcki i Łagiewniki, Wieliczka, Puszcza Niepołomska.
www.mbc.malopolska.pl/publication/96171
25. Część XXV. Przedzimy 2014. Wola Justowska, Zwierzyniec(Sikornik), Półwsie Zwierzynieckie(Błonia), Kazimierz, Podgórze, Wola Duchacka, Prokocim, Rząka, Piaski Wielkie, Kurdwanów.
www.mbc.malopolska.pl/publication/96186
26. Część XXVI. Zima 2014/2015. Śródmieście, Kazimierz, Piasek, Czarna Wieś (Park Jordana), Półwsie Zwierzynieckie (Błonia), Zwierzyniec (Sikornik), Dębniki, Zakrzówek (Skały Twardowskiego), Podgórze (Kopiec Krakusa), Wola Duchacka (dawny KL Płaszów i Park Duchacki), Płaszów (Bagry) Prokocim, Rząka, Kosocice, Wieliczka.
www.mbc.malopolska.pl/publication/96191
27. Część XXVII. Przedwiośnie 2015. Śródmieście, Piasek, wzdłuż Rudawy, Zwierzyniec wzdłuż Wisły, Przegorzały, Bielany, Kryspinów, Aleksandrowice, Dębniki, Zakrzówek, Podgórze, Płaszów (Bagry), Wola Duchacka, Rząka.
www.mbc.malopolska.pl/publication/96197
28. Część XXVIII. Wiosna 2015. Zabytkowe Śródmieście, Piasek, Półwsie Zwierzynieckie (Błonia), Wzdłuż Rudawy, Zwierzyniec (Sikornik), Wola Justowska i Las Wolski, Wzdłuż Wisły, Dębniki, Zakrzówek, Ludwinów, Pychowice.
www.mbc.malopolska.pl/publication/96211
29. Część XXIX. Wiosna 2015(c.d.) Podgórze, Wola Duchacka, Płaszów (Bagry), Prokocim, Piaski Wielkie, Rząka, Łagiewniki, Borek Fałęcki, Kosocice, Krzyszkowice, Wieliczka.
www.mbc.malopolska.pl/publication/96215
30. Część XXX. Lato 2015 Śródmieście, Wesoła, Piasek, Półwsie Zwierzynieckie (Błonia), Zwierzyniec, Wola Justowska i Las Wolski, Dębniki, Zakrzówek, Ludwinów, Pychowice, Podgórze, Wola Duchacka, Płaszów (Bagry), Prokocim, Rząka, Łagiewniki.
www.mbc.malopolska.pl/publication/97188

31. Część XXXI. Jesień 2015. Śródmieście i Wawel, Kleparz, Piasek, Półwsie Zwierzynieckie (Błonia), Czarna Wieś, Zwierzyniec, Wola Justowska i Las Wolski, Bielany, Kryspinów i Olszanica.
www.mbc.malopolska.pl/publication/97189
32. Część XXXII. Jesień 2015 (c.d.). Zakrzówek, Pychowice i okolica, Wola Duchacka, Płaszów (Bagry), Prokocim, Rząka, Krzyszkowice, Wieliczka..
www.mbc.malopolska.pl/publication/97190
33. Część XXXIII. Przedzimy i zima 2015/2016. Zabytkowe Śródmieście, Kleparz, Piasek, Stradom i Kazimierz, Czarna Wieś, Półwsie Zwierzynieckie, Zwierzyniec, Wola Justowska i Las Wolski, Przegorzały, Bielany, Kryspinów, Dębniaki, Zakrzówek, Pychowice.
www.mbc.malopolska.pl/publication/98196
34. Część XXXIV. Przedzimy i zima 2015/2016. c.d. Podgórze (kamieniołom Libana), Wola Duchacka (Park Duchacki i KL Płaszów), Bagry i stary Płaszów, Prokocim, Piaski Wielkie, Rząka, Kosocice, Rajsko, Krzyszkowice.
www.mbc.malopolska.pl/publication/98197
35. Część XXXV. Wiosna 2016. Zabytkowe Śródmieście, Wesoła, Stradom, Wzdłuż Wisły od Ludwinowa do Dębniaki, Piasek, Półwsie Zwierzynieckie (Błonia), Zwierzyniec, Bielany, Cmentarz Rakowicki, Czyżyny.
www.mbc.malopolska.pl/publication/98198
36. Część XXXVI. Wiosna 2016 (c.d.) Podgórze, Na styku Ludwinowa i Zakrzówka, Dębniaki, Pychowice, Łagiewniki, Wola Duchacka, Płaszowskie Bagry, Prokocim, Rząka, Kosocice, Barycz, Krzyszkowice, Wieliczka, Kłaj, Marszowice, Wola Zręczycka, Zagórzany.
www.mbc.malopolska.pl/publication/98199
37. Część XXXVII. Lato 2016. Piasek, Kazimierz, Zwierzyniec, Wola Duchacka, Płaszów, Prokocim, Rząka, Łagiewniki, Borek Fałęcki.
www.mbc.malopolska.pl/publication/98540
38. Część XXXVIII. Jesień 2016. Planty, Wesoła, Piasek, Półwsie Zwierzynieckie, Zwierzyniec, Wola Justowska, Bielany, Kryspinów, Olszanica, Cmentarz Rakowicki.
www.mbc.malopolska.pl/publication/99085
39. Część XXXIX. Jesień 2016 (c.d.). Dębniaki, Zakrzówek, Pychowice, Podgórze, Wola Duchacka, Płaszów (Bagry), Prokocim, Piaski Wielkie, Rząka, Rajsko.
www.mbc.malopolska.pl/publication/99086
40. Część XL. Zima 2016/2017. Śródmieście, Piasek, Wesoła, Zwierzyniec, Wola Justowska, Kazimierz, Podgórze, Wola Duchacka, Płaszów, Prokocim, Piaski Wielkie, Rząka, Borek Fałęcki, Olsza, Czyżyny-Rakowice. Edycja II.
41. Część XLI. Wiosna 2017. Śródmieście, Wawel i jego otoczenie, Kazimierz, Piasek, Czarna Wieś, Półwsie Zwierzynieckie, Zwierzyniec, Las Wolski (Sowiniec), Bielany, Grzegórzki, Cmentarz Rakowicki, Mistrzejowice, Batowice.
www.mbc.malopolska.pl/publication/101506

42. Część XLII. Wiosna 2017 c.d. Dębniki, Zakrzówek, Ludwinów, Pychowice, Podgórze, Wola Duchacka, Płaszów (Bagry), Prokocim, Piaski Wielkie, Rząka, Krzyszkowice.
www.mbc.malopolska.pl/publication/101509
43. Część XLIII. Lato 2017 c.d. Dębniki, Zakrzówek, Ludwinów, Pychowice, Podgórze, Wola Duchacka, Płaszów (Bagry), Prokocim, Piaski Wielkie, Rząka, Krzyszkowice.
www.mbc.malopolska.pl/publication/102151
44. Część XLIV. Jesień 2017. Śródmieście, Wzdłuż Wisły, Piasek, Nowy Świat, Czarna Wieś, Półwie Zwierzynieckie, Bielany, Kryspinów, Stradom, Kleparz, Krowodrza, Wesoła, Olsza, Grzegórzki, Dębniki, Zakrzówek, Ludwinów, Pychowice, Tynec.
www.mbc.malopolska.pl/publication/102184
45. Część XLV. Jesień 2017 c.d. Podgórze, KL Płaszów, Wola Duchacka, Płaszów (Bagry), Prokocim, Piaski Wielkie, Rząka.
www.mbc.malopolska.pl/publication/102185
46. Część XLVI. Zima 2017/18. Śródmieście, Piasek, Krowodrza, Zwierzyniec, Przegorzały, Bielany, Balice i Olszanica, Stradom, Kazimierz, Wesoła, Olsza, Grzegórzki, Dąbie, Bieńczyce, Podgórze, Wola Duchacka, Płaszów (Bagry), Prokocim, Piaski Wielkie, Rząka, Krzyszkowice.
www.mbc.malopolska.pl/publication/102192
47. Część XLVII. Wiosna 2018. Śródmieście, Wesoła, Wzdłuż Wisły, Kazimierz, Piasek, Nowy Świat, Czarna Wieś, Półwie Zwierzynieckie, Podgórze, Olsza, Grzegórzki, Dąbie, Czyżyny.
www.mbc.malopolska.pl/publication/104457
48. Część XLVIII. Wiosna 2018. C.d. Dębniki, Zakrzówek, Ludwinów, Pychowice, Wola Duchacka, Płaszów (Bagry), Piaski Wielkie, Rząka, Borek Fałęcki, Rajsko, Kosocice.
www.mbc.malopolska.pl/publication/104458
49. Część XLIX. Lato 2018. Planty, Śródmieście, Piasek, Nowy Świat, Wesoła, Olsza, Kazimierz, Jugowice, Skotniki, Kleszczów, Chełm, Mydlniki, Bronowice Wielkie, Podgórze, Wola Duchacka, Płaszów, Piaski Wielkie, Rząka, Czyżyny, Grębałów, Bieńczyce, Krzesławice, Lubocza, Wadów, Mogiła, Pleszów, Branice, Przewóz.
www.mbc.malopolska.pl/publication/104012
50. Część L. Jesień 2018. Śródmieście, Wzdłuż Wisły, Kleparz, Piasek, Nowa Wieś, Czarna Wieś, Półwie Zwierzynieckie, Zwierzyniec, Wola Justowska, Bronowice Wielkie, Wesoła, Olsza, Grzegórzki, Dąbie, Bieńczyce.
www.mbc.malopolska.pl/publication/113128
51. Część LI. Jesień c.d. Dębniki, Zakrzówek, Ludwinów, Pychowice, Kazimierz, Stradom, Podgórze, Wola Duchacka, Płaszów (Bagry), Prokocim, Piaski Wielkie, Rząka, Kurdwanów, Łagiewniki, Jugowice i Kosocice.
www.mbc.malopolska.pl/publication/113129

52. Część LII. Zima 2018/2019. Śródmieście, Kleparz, Wesoła, Olsza, Grzegórzki, Dąbie, Bieńczyce, Piasek, Nowy Świat, Półwie Zwierzynieckie, Zwierzyniec, Zakrzówek, Ludwinów, Kazimierz, Stradom, Podgórze, Wola Duchacka, Płaszów, Prokocim, Piaski Wielkie i Rząka.
www.mbc.malopolska.pl/publication/113130
53. Część LIII. Przedwiośnie i wiosna 2019. Śródmieście, wzdłuż Wisły, Kleparz, Wesoła, Olsza, Grzegórzki, Dąbie, Piasek, Krowodrza, Biały Prądnik, Czarna Wieś, Półwie Zwierzynieckie, Zwierzyniec, Wola Justowska, Bielany, Kryspinów, Olszanica.
www.mbc.malopolska.pl/publication/114436
54. Część LIV. Przedwiośnie i wiosna 2019. C.d. Kazimierz, Dębni, Zakrzówek, Ludwinów, Pychowice, Podgórze, Wola Duchacka, Płaszów (Bagry), Prokocim, Piaski Wielkie, Rząka, Rajska, Kosocice, Krzyszkowice, Zagórzany.
www.mbc.malopolska.pl/publication/114437
55. Część LV. Lato 2019. Śródmieście, Kleparz, Wesoła, Piasek, Bronowice Wielkie, Zwierzyniec, Kazimierz, Zakrzówek, Podgórze, Wola Duchacka, Płaszów, Piaski Wielkie, Rząka, Krzyszkowice.
www.mbc.malopolska.pl/publication/115524

V. Drzwi krakowskich kamienic czynszowych i domów podmiejskich

1. Część I. Piasek i Nowy Świat.
www.mbc.malopolska.pl/publication/69109
2. Część II. Śródmieście, Stradom, Kazimierz, Wesoła, Dębni i Podgórze
www.mbc.malopolska.pl/publication/69110
3. Część III. Śródmieście (c.d.), Piasek (c.d.), podmiejski Kraków.
www.mbc.malopolska.pl/publication/69430
4. Część IV. Śródmieście (c.d.), Kleparz, Wesoła (c.d.).
www.mbc.malopolska.pl/publication/71803
5. Część V. Śródmieście, Piasek, Kleparz i Wesoła – uzupełnienia.
www.mbc.malopolska.pl/publication/72474
6. Część VI. Wesoła, Stradom i Kazimierz (c.d.) oraz podmiejska Krowodrza.
www.mbc.malopolska.pl/publication/730887
7. Część VII. Piasek, Wesoła, Kazimierz i Podgórze – uzupełnienia.
www.mbc.malopolska.pl/publication/73088
8. Część VIII. Piasek – uzupełnienia.
www.mbc.malopolska.pl/publication/73717

VI. Detale krakowskich czynszówek i domów. Wybrane drzwi i portale, klamki, okna i obramienia, witraże i figury naścienne.

1. Część I. Zabytkowe Śródmieście.
www.mbc.malopolska.pl/publication/88307
2. Część II. Kleparz, Stradom, Kazimierz, Wesoła, Piasek i Nowy Świat.
www.mbc.malopolska.pl/publication/88308
3. Część III. Kalejdoskop krakowski i Kraków podmiejski.
www.mbc.malopolska.pl/publication/89316
4. Część IV. Śródmieście, Wesoła, Kleparz, Piasek, Stradom, Podgórze, podmiejska Mogiła.
www.mbc.malopolska.pl/publication/90757
5. Część V. Śródmieście, Wesoła, Piasek, Nowy Świat, Czarna Wieś, Podgórze. Podmiejski Kraków: Zakrzówek i Wola Duchacka.
www.mbc.malopolska.pl/publication/94203
6. Część VI. Uzupełnienia: Śródmieście, Kleparz, Piasek i Podgórze. Podmiejski Kraków: Krowodrza, Nowa Wieś, Wola Justowska, Zwierzyniec, Zakrzówek, Ludwinów i Tynec.
www.mbc.malopolska.pl/publication/96154
7. Część VII. Śródmieście, Piasek, Kazimierz i Podgórze.
www.mbc.malopolska.pl/publication/102182
8. Część VIII. Kraków podmiejski. Czarna Wieś, Półwie Zwierzynieckie, Zwierzyniec, Wola Justowska, Przegorzały, Warszawskie, Grzegórzki, Dąbie, Bieńczyce, Krzesławice i Mogiła, Dębniki, Zakrzówek, Ludwinów, Płaszów i Prokocim.
www.mbc.malopolska.pl/publication/102183
9. Część IX. Wesoła i Kraków podmiejski: Jugowice, Łęg, Bieńczyce, Krzesławice, Mogiła, Grębałów, Lubocza, Wadów, Pleszów, Branice i Przewóz
www.mbc.malopolska.pl/publication/102191
10. Część X. Kalejdoskop Krakowski. Śródmieście, Kleparz, Wesoła, Grzegórzki, Dąbie, Piasek, Bronowice Wielkie, Zwierzyniec, Wola Justowska, Kazimierz, Podgórze, Prokocim, Wola Duchacka, Jugowice, „Chałupa u Szpinaka”.
www.mbc.malopolska.pl/publication/113131
11. Część XI. Zdjęcia i wspomnienia Stanisławy Markowskiej dotyczące kamienicy Louisów.
www.mbc.malopolska.pl/publication/113132

VII. Migawki z Cmentarza Rakowickiego

1. Część I. 21.02.2009 – 14.04.2017
www.mbc.malopolska.pl/publication/102198
2. Część II. 18.10.2017 – 13.04.2018
www.mbc.malopolska.pl/publication/102200
3. Część III. 16.10.2018 – 23.12.2018
www.mbc.malopolska.pl/publication/1044590

VIII. Krakowskie i podkrakowskie jeziora, stawy, rozlewiska i mokradła

1. Część I.

Dawna plaża pod Wawelem, Planty, Bronowice Wielkie, Czarna Wieś, Błonia, Zwierzyniec, Mydlniki i Kryspinów, Zakrzówek, Ludwinów, pogranicze Pychowic i Bodzowa, pychowickie łąki, Przegorzały i Bielany, posolvay'owskie stawy w Borku Fałęckim, okolice Bonarki, kamieniołom Libana, teren KL Płaszów, Bagry, nabrzeże Wisły w Rybitwach i Płaszowie, Dąbie, łąki mogiłskie, Bieńczyce i Olsza.

www.mbc.malopolska.pl/publication/74564

2. Część II.

Parki: w Nowym i Starym Prokocimiu, Wola Duchacka, Piaski Wielkie, Rząka, Krzyszkowice, Rajsko, Kosocice, Barycz i Wieliczka.

www.mbc.malopolska.pl/publication/74567

IX. Liczne albumy o Krakowie i jego okolicach opublikowane na mojej stronie serwisu społecznościowego Facebook:

<http://pl-pl.facebook.com/people/Leszek-Grabowski/100000321665908>

B. Opracowania dotyczące Ziemi Gdowskiej

B.1. Sagi i historie rodzinne

1. Saga rodu Grabowskich z Bilczyc i Liplasa koło Gdowa. Edycja XVII.

www.mbc.malopolska.pl/publication/8610

2. Saga rodu Chanków i Kędrynów z Podolan i okolic Gdowa. Edycja VI uzup.

www.mbc.malopolska.pl/publication/10372

3. Szkic do historii badań nad drzewem genealogicznym rodu Chanków z Podolan i okolic Gdowa.

www.mbc.malopolska.pl/publication/14677

4. Notka o rodach: Kaletów – „Wójcioków”, Augustynków – „Frysiów” i Mrozowskich z Bilczyc koło Gdowa. Edycja IX skoryg.

www.mbc.malopolska.pl/publication/13924

B.2 Albumy o Ziemi Gdowskiej

I. Gdów i jego okolice – odchodzący świat

1. Część I. Gdów, Bilczyce, Liplasa, Podolany, Wola Zręczycka, Jaroszkówka, Lipnica Murowana. Edycja II.

www.mbc.malopolska.pl/publication/15443

2. Część II. Gdów, Przebieczany, Marszowice, Jaroszkówka, Kobylec, Klęczana, Wola Zręczycka.

www.mbc.malopolska.pl/publication/15730

3. Część III. Wiatowice, Niegowić, Marszowice, Bilczyce, Gdów, Grzybowa, Zręczyce, Wola Zręczycka, Klęczana, Łapanów, Szlak Papieski - odcinek od Klęczany do Łapanowa. Edycja II.
www.mbc.malopolska.pl/publication/15731
4. Część IV. Bilczyce, Gdów, Podolany, Wola Zręczycka i Zręczyce. Edycja II.
www.mbc.malopolska.pl/publication/17022
5. Część V. Bilczyce, Liplas, Niegowić, Gdów i Grzybowa.
www.mbc.malopolska.pl/publication/17844
6. Część VI. Zagórzany, Gdów, Podolany, Jaroszkówka, Wieniec, Nieznanowice, Marszowice, Bilczyce i Łazany.
www.mbc.malopolska.pl/publication/21257
7. Część VII. Lednica Górna, Trąbki, Łazany Bilczyce, Gdów, Marszowice, Wola Zręczycka i Zagórzany.
www.mbc.malopolska.pl/publication/24065
8. Część VIII. Łazany, Gdów, Niegowić, Krakuszowice, Grodkowice, Klęczana, Kobylec i Łapanów
www.mbc.malopolska.pl/publication/56963
9. Część IX. Nieznanowice, Pierzchów, Cichawa. Szlak Papieski – odcinek od Niegowici do granic Klęczany.
www.mbc.malopolska.pl/publication/58646
10. Część X. Łazany, Bilczyce, Gdów, Pierzchów, Niegowić i Wiatowice. Edycja II.
www.mbc.malopolska.pl/publication/61319
11. Część XI. Jawczyce, Liplas, Gdów, Wola Zręczycka, Kobylec; wybrane archiwalia.
www.mbc.malopolska.pl/publication/77982
12. Część XII. Gdów, Marszowice, Jaroszkówka, Kobylec; kilka wyburzonych już chałup z Gdowa, Marszowic i Kobylca. Edycja II.
www.mbc.malopolska.pl/publication/85467
13. Część XIII. Rekonesans po Gdowie a.d. 2015, Bilczyce, Jawczyce, Podolany, Wola Zręczycka, Marszowice. Edycja IV.
www.mbc.malopolska.pl/publication/94401
14. Część XIV. Muzeum Dwór Feillów w Woli Zręczyckiej koło Gdowa, jego historia, otoczenie i okolica. Zagórzany. Edycja II.
www.mbc.malopolska.pl/publication/98706

II. Budownictwo ludowe, małomiasteczkowe i dworskie oraz kapliczki i inne pamiątki Ziemi Krakowskiej

1. Część I. Gdów. Edycja II.
www.mbc.malopolska.pl/publication/94399
2. Część II. Bilczyce, Jawczyce, Grzybowa, Łazany, Zręczyce, Wola Zręczycka, Edycja II.
www.mbc.malopolska.pl/publication/94400
3. Część III. Dobczyce i ich okolice.
www.mbc.malopolska.pl/publication/99109

4. Część IV. Bochnia i jej okolice.
www.mbc.malopolska.pl/publication/102150
5. Część V. Lanckorona i jej okolice: Izdebnik i Krzywaczka.
www.mbc.malopolska.pl/publication/113133
6. Część VI. Orawski Park Etnograficzny w Zubrzycy Górnej.
www.mbc.malopolska.pl/publication/114434
7. Część VII. Nadwiślański Park Etnograficzny w Wygiełzowie.
www.mbc.malopolska.pl/publication/114435
8. Część VIII. Lipnica Murowana, Lipnica Dolna i Górna.
www.mbc.malopolska.pl/publication/115508

C. Opracowania dotyczące Ziemi Krakowskiej.

C.1. Albumy o Ziemi Krakowskiej

I. Dawny świat okolic Krakowa

1. Część I. Dobczyce i Dziekanowice. Edycja II.
www.mbc.malopolska.pl/publication/19619
2. Część II. Wieliczka i Roźnowa.
www.mbc.malopolska.pl/publication/19620
3. Część III. Wieliczka i jej okolice (c.d.). Wieliczka, Czarnochowice, Lednica Górna, Przebieczany, Biskupice, Szczygłów, Surówki – Zabłocie.
www.mbc.malopolska.pl/publication/21938
4. Część IV. Wieliczka i jej okolice (cd). Wieliczka, Krzyszkowice, Lednica Górna, Czarnochowice i Śledziejowice.
www.mbc.malopolska.pl/publication/56793
5. Część V. Łapanów i jego okolice. Łapanów, Kobylec, Jaroszówka, Szlak Papieski – odcinek od Łapanowa do Kobylca.
www.mbc.malopolska.pl/publication/56794
6. Część VI. Dobczyce i ich okolice (c.d.). Dobczyce i Kornatka. Edycja II.
www.mbc.malopolska.pl/publication/57409
7. Część VII. Mozaika podkrakowska. Edycja III.
Puszcza Niepołomicka i jej okolice, Brzesko Nowe, Pleszów, Kościelniki i Górka Kościelnicka, Zielonki, Korzkiew i ich okolice, Rudawa i jej okolice, Wola Zręczycka i Zagórzany, wokół Dobczyc i Podchybie koło Lanckorony. Dodatek – Podkarpacie, okolice Rzeszowa: Świlcza, Mrowla i Bratkowice.
www.mbc.malopolska.pl/publication/59373
8. Część VIII. Bochnia i jej okolice. Ziemia Tarnowska. Bochnia, Łapczyca, Lipnica Murowana, Jasień Brzeski, Tarnów i Ładna. Cmentarze wojenne o okresie I-ej wojny światowej z okolic Tarnowa. Edycja IV.
www.mbc.malopolska.pl/publication/59639
9. Część IX. Wieliczka i jej okolice (c.d.). Wokół centrum Wieliczki, Krzyszkowice oraz panoramy z Chabrowego Wzgórza, Śledziejowice i Kokotów.

- www.mbc.malopolska.pl/publication/62561
10. Część X. Wieliczka i jej okolice (c.d.). Lednica Górna, wokół centrum Wieliczki, Krzyszkowice oraz panoramy z Chabrowego Wzgórza, krajobrazy wokół Baryczy. Edycja II.
www.mbc.malopolska.pl/publication/69387
11. Część XI. Bochnia i jej okolice (c.d.). Bochnia i Łapczyca. Edycja II.
www.mbc.malopolska.pl/publication/70813
12. Część XII. Wieliczka i jej okolice (c.d.). Rekonesans wokół wzgórza Pod Baranem.
www.mbc.malopolska.pl/publication/71484
13. Część XIII. Wieliczka i jej okolice (c.d.). Migawki z Wieliczki. Jeszcze jeden spacer po dawnych Krzyszkowicach.
www.mbc.malopolska.pl/publication/724743
14. Część XIV. Wieliczka i jej okolice c.d. Galicyjskiej Wieliczki ciąg dalszy, Wzgórze Kaim. Edycja II.
www.mbc.malopolska.pl/publication/76407
15. Część XV. Migawki z trasy: Staniątka, Niepołomice, Wola Batorska, Uście Solne, Szczurowa, Żabno, Ujście Jezuickie, Opatowiec, Gręboszów. Cmentarze wojenne i pomniki z okresu I-ej wojny światowej (c.d.): Wola Batorska - Sitowiec, Biskupice Radłowskie, Otfinów, Ujście Jezuickie, Gręboszów. Okolice Brzeska i Tarnowa – uzupełnienia. Edycja II.
www.mbc.malopolska.pl/publication/77197
16. Część XVI. Wieliczka (c.d.) i kalejdoskop podkrakowski. Wielickich widoków ciąg dalszy, Krzyszkowice, Bilczyce, Staniątka, Niepołomice, Podłęże, Zakrzów, Świątyniki Górne, Kryspinów, Aleksandrowice i Kleszczów. Edycja II.
www.mbc.malopolska.pl/96911
17. Część XVII. Cholerzyn, Liszki, Kaszów, Nowa Wieś Szlachecka, Przeginia Duchowna, Brodła, Marcyporęba, Jawiszowice, Marszowice, Wola Zręczycka, Kobylec, Lipnica Górna.
www.mbc.malopolska.pl/115523

D. Przydrożne zabytki sztuki sakralnej z rejonów: Krakowa, jego okolic i Ziemi Krakowskiej

I. Zabytkowe figury, kapliczki i krzyże przydrożne z rejonu Krakowa i jego okolic.

1. Część I. Dawne przedmieścia Krakowa i podkrakowskie wsie.
www.mbc.malopolska.pl/publication/21231
2. Część II. Centrum Krakowa w obrębie dawnego rdzenia austriackiej twierdzy.
www.mbc.malopolska.pl/publication/21258
3. Część III. Ziemia Krakowska. Wieliczka, Gdów, Dobczyce i ich okolice.
www.mbc.malopolska.pl/publication/21259

4. Część IV. Centrum Krakowa w obrębie dawnego rdzenia austriackiej twierdzy – uzupełnienia.
www.mbc.malopolska.pl/publication/74586
5. Część V. Ziemia Krakowska cd.
Wieliczka i jej okolice, Trąbki, Łazany, Gdów i jego okolice, Szlak Papieski: Niegowić – Marszowice – Klęczana - Kobylec - Łapanów, Łapanów i jego okolice, Niepołomice i ich okolice, Dołęga koło Szczurowej, Kościelniki, Bochnia i jej okolice, Dębno Tarnowskie, Żabno i jego okolice, Wola Pogórska.
www.mbc.malopolska.pl/publication/77198

E. Artykuły i audycje radiowe **Głos Wielicki (www.wielicki.glos24.pl)**

1. Nr 1 (styczeń 2009) – „Odchodzący świat”.
2. Nr 2 (luty 2009) – „Negatyw na szklanej płytce”.
3. Nr 10 (październik 2009) – „Zapomniany mieszkaniec Bilczyc”;
o Franciszku Augustynku – „Antonim Wichurze” - w setną rocznicę jego narodzin.
4. Nr 12 (grudzień 2009) – „Bilczyce z lat mego dzieciństwa”
5. Nr 1 (styczeń 2010) – „Bajeczna chałupa mojej babki z Bilczyc”.
Część 1.
6. Nr 2 (luty 2010) – „Bajeczna chałupa mojej babki z Bilczyc”.
Część 2.
7. Nr 3 (marzec 2010) – „Bajeczna chałupa mojej babki z Bilczyc”.
Część 3.
8. Nr 4 (kwiecień 2010) – „Gdów z lat mojego dzieciństwa - początku lat 60-tych XX-go wieku”. Część 1.
9. Nr 5 (maj 2010) – „Gdów z lat mojego dzieciństwa - początku lat 60-tych XX-go wieku”. Część 2.
10. Nr 6 (czerwiec 2010)– „Tradycja nazw i przezwisk z dawnych Bilczyc”.
Część 1.
11. Nr 7 (lipiec 2010) – „Tradycja nazw i przezwisk z dawnych Bilczyc”.
Część 2”.
12. Nr 8 (sierpień 2010) – „Moja prababka „Magdusia”. Część 1.
13. Nr 10 (październik 2010) – „Moja prababka „Magdusia”. Część 2.
14. Nr 1 (styczeń 2011). „Wspomnienie Marcina Ciężarka”.
15. Nr 2 (luty 2011). „Jan Kaczmarczyk – zapomniana ofiara zbrodni katyńskiej”.
16. Nr 3 (marzec 2012). „Moja Babcia Bogdzina”.
17. Nr 9 (wrzesień 2012). „Z dziejów dworu w Bilczycach”.

Wiadomości (10.2011) www.wiadomosci.krakow.pl

O mnie. Barbara Bączek. „Dokumentalista z sercem”

Dziennik Polski (19-20.01.2013)

O mnie. Paulina Polak. „Fotografuje taki Kraków, który powoli przechodzi do przeszłości”.

<http://www.dziennikpolski24.pl/artukul/3214128,fotografuje-krakow-ktory-powoli-odchodzi-do-przeslosci,id,t.html>

Gazeta Gdowianin

Artykuły i notki na temat Ziemi Gdowskiej, publikowane na internetowej stronie w/w gazety – www.gazetagdowianin.pl

Krowoderska.pl

Wywiad ze mną Andrzeja Śledzia: „Coś było piękne powinno trwać”, z dnia 14.01.2016 – www.krowoderska.pl
krowoderska.pl/cos-co-bylo-piekne-powinno-trwac/

Dziennik Polski i Dziennik Polski 24 z dnia 29.01.2018

Artykuł Małgorzaty Mrowiec z moimi sugestiami i zdjęciami: „Kraków pilnie potrzebuje skansenu! To ostatni moment na ratowanie ginącej dawnej zabudowy”

http://www.dziennikpolski24.pl/region/kronika-krakowska/a/krakow-pilnie-potrzebuje-skansenu-to-ostatni-moment-na-ratowanie-ginacej-dawnej-zabudowy,12887902/?utm_source=social-media-facebook&utm_medium=przycisk-gora

Dziennik Polski 24 z dnia 14.03.2018.

Artykuł Małgorzaty Mrowiec, ilustrowany moimi zdjęciami: „Piękne stare chałupy znikają z krajobrazu Krakowa. Ktoś zadba o stworzenie skansenu?”

<http://www.dziennikpolski24.pl/region/wiadomosci-krakow/a/piekne-stare-chalupy-znikaja-z-krajobrazu-krakowa-ktos-zadba-o-stworzenie-skansenu,13005674/>

Polskie Radio Kraków

Rozmowa z red. Grzegorzem Krzywakiem o dawnych kąpieliskach w Krakowie

<http://www.radiokrakow.pl/wiadomosci/krakow/kapielsko-na-zakrzowku-darmowe-dla-posiadaczy-krakowskiej-karty-miejskiej/>

Polskie Radio Kraków

Moje opowieści o krakowskim Piasku w rozmowie z red. Marzeną Florkowską (05.02-09.02.2018) w programie Pod Lupą
<http://www.radiokrakow.pl/audycje/pod-lupa/pod-lupa-na-krakowskim-piasku/>

Polskie Radio Kraków

Reportaż Grzegorza Krzywaka o fontannach krakowskich – tych dawnych i tych współczesnych (27.02.2018)
<http://www.radiokrakow.pl/wiadomosci/krakow/gdzie-sie-podzialy-krakowskie-fontanny/>

Rajski Piasek – spotkanie w Artotece WBP w Krakowie w dniu 06.03.2018



Relacja na żywo w Youtube

<https://www.youtube.com/watch?v=rG1kpe-cepM&feature=share>

Polskie Radio Kraków – reportaż Magdaleny Zbylut z dnia 28.06.2018.

„Czy powstanie krakowski skansen – pomysł wraca po raz trzeci”.

<http://www.radiokrakow.pl/wiadomosci/krakow/czy-powstanie-krakowski-skansen-pomysl-wraca-po-raz-trzeci-zdjecia/>

TVP Kraków – Kronika Krakowska z dnia 08.07.2008

Reportaż Moniki Dziury: CZY W KRAKOWIE POWSTANIE SKANSEN? TO OSTATNIA SZANSA NA RATUNEK DLA STARYCH CHAŁUP.

<http://krakow.tvp.pl/37999421/czy-w-krakowie-powstanie-skansen-to-ostatnia-szansa-na-ratunek-dla-starych-chalup>

Dziennik Polski z dnia 17.09.2018

Artykuł Magdaleny Mrowiec (z moimi zdjęciami w wersji internetowej)

Skansen: chałupy, karczma, krowy....

<https://dziennikpolski24.pl/skansen-chalupy-karczma-krowy-nowe-muzeum-mogloby-powstac-w-nowej-hucie-za-dwa-lata/ar/13498315>

Radio Kraków – „Urok starych chałup” - reportaż Marzeny Florkowskiej w programie Pod Lupą w dniu 06.05.2019

<http://www.radiokrakow.pl/audycje/pod-lupa/urok-starych-chalup/?fbclid=IwAR1Tdcd8v83PGNOJU8I7vIQyVonK-ZodQc18o8CFZXXq0Lk1YsprHGDeYds/>